

2006년 12월 31일 기준 주민등록인구 및 세대

시도	행정코드	LEVEL	행정구역명	내국인계	내국인남	내국인여	세대수
00		0	전국	48 991 779	24 557 004	24 434 775	18 326 619
11	1100000000	1	서울특별시	10 181 166	5 062 107	5 119 059	3 978 938
11	1111000000	2	종로구	166 793	83 634	83 159	70 925
11	1111051000	4	청운동	4 855	2 506	2 349	1 720
11	1111052000	4	효자동	12 098	5 850	6 248	4 737
11	1111053000	4	사직동	8 137	3 869	4 268	3 663
11	1111054000	4	삼청동	4 097	2 012	2 085	1 797
11	1111055000	4	부암동	11 794	5 981	5 813	4 501
11	1111056000	4	평창동	19 645	9 538	10 107	6 922
11	1111057000	4	무악동	6 210	3 001	3 209	2 263
11	1111058000	4	교남동	9 441	4 585	4 856	4 477
11	1111060000	4	가회동	6 179	3 017	3 162	2 567
11	1111061500	4	종로1.2.3.4가동	6 646	3 726	2 920	4 015
11	1111063000	4	종로5.6가동	6 886	3 660	3 226	3 024
11	1111064000	4	이화동	9 941	4 872	5 069	4 525
11	1111065000	4	혜화동	12 055	5 877	6 178	5 389
11	1111066000	4	명륜3가동	6 728	3 680	3 048	3 544
11	1111067000	4	창신제1동	7 042	3 643	3 399	3 270
11	1111068000	4	창신제2동	11 779	5 986	5 793	4 742
11	1111069000	4	창신제3동	8 813	4 459	4 354	3 137
11	1111070000	4	송인제1동	6 468	3 228	3 240	2 762
11	1111071000	4	송인제2동	7 979	4 144	3 835	3 870
11	1114000000	2	중구	130 649	65 208	65 441	56 642
11	1114052000	4	소공동	867	449	418	437
11	1114054000	4	회현동	4 639	2 478	2 161	2 548
11	1114055000	4	명동	2 998	1 326	1 672	1 379
11	1114057000	4	필동	4 735	2 469	2 266	2 249
11	1114058000	4	장충동	5 965	2 957	3 008	2 952
11	1114059000	4	광희동	4 979	2 641	2 338	2 578
11	1114060500	4	을지로동	1 730	1 010	720	1 076
11	1114061000	4	신당제1동	8 392	4 252	4 140	3 991
11	1114062000	4	신당제2동	16 833	8 310	8 523	6 906
11	1114063000	4	신당제3동	19 806	9 641	10 165	7 975
11	1114064000	4	신당제4동	16 340	7 958	8 382	6 217
11	1114065000	4	신당제5동	10 632	5 345	5 287	4 668
11	1114066000	4	신당제6동	12 570	6 177	6 393	4 792
11	1114067000	4	황학동	7 137	3 695	3 442	3 319
11	1114068000	4	중림동	13 026	6 500	6 526	5 555
11	1117000000	2	용산구	232 035	114 041	117 994	101 479
11	1117051000	4	후암동	19 296	9 685	9 611	8 241
11	1117052000	4	용산2가동	13 273	6 564	6 709	5 607
11	1117053000	4	남영동	7 410	4 267	3 143	4 335
11	1117054000	4	청파제1동	16 240	8 166	8 074	6 742
11	1117055000	4	청파제2동	7 449	3 374	4 075	3 814
11	1117056000	4	원효로제1동	6 246	3 130	3 116	2 865
11	1117057000	4	원효로제2동	16 177	7 826	8 351	6 189
11	1117058000	4	효창동	10 537	5 248	5 289	4 143
11	1117059000	4	용문동	13 016	6 460	6 556	4 852
11	1117060000	4	한강로제1동	5 794	2 965	2 829	2 819
11	1117061000	4	한강로제2동	3 924	2 028	1 896	2 223
11	1117062000	4	한강로제3동	5 792	3 008	2 784	2 737

시도	행정코드	LEVEL	행정구역명	내국인계	내국인남	내국인여	세대수
11	1117063000	4	이촌제1동	26 667	12 571	14 096	9 834
11	1117064000	4	이촌제2동	9 788	4 742	5 046	4 011
11	1117065000	4	이태원제1동	8 362	3 953	4 409	4 171
11	1117066000	4	이태원제2동	11 082	5 325	5 757	4 899
11	1117067000	4	한남제1동	12 672	6 240	6 432	6 261
11	1117068000	4	한남제2동	8 874	4 318	4 556	4 594
11	1117069000	4	서빙고동	10 964	5 326	5 638	4 557
11	1117070000	4	보광동	18 472	8 845	9 627	8 585
11	1120000000	2	성동구	334 437	167 763	166 674	133 864
11	1120051000	4	왕십리제1동	14 099	7 133	6 966	5 865
11	1120052000	4	왕십리제2동	18 719	9 320	9 399	7 188
11	1120053000	4	도선동	9 451	4 734	4 717	3 955
11	1120054000	4	마장동	25 777	13 012	12 765	9 691
11	1120055000	4	사근동	10 953	5 886	5 067	5 250
11	1120056000	4	행당제1동	18 119	9 034	9 085	7 636
11	1120057000	4	행당제2동	27 743	13 455	14 288	9 855
11	1120058000	4	응봉동	17 811	8 634	9 177	6 481
11	1120059000	4	금호1가동	18 430	9 090	9 340	7 038
11	1120060000	4	금호2가동	12 429	6 140	6 289	5 038
11	1120061000	4	금호3가동	16 408	7 946	8 462	6 544
11	1120062000	4	금호4가동	14 149	6 991	7 158	5 724
11	1120063000	4	옥수제1동	11 457	5 861	5 596	4 908
11	1120064000	4	옥수제2동	17 874	8 577	9 297	7 091
11	1120065000	4	성수1가제1동	19 166	9 878	9 288	7 557
11	1120066000	4	성수1가제2동	19 746	10 074	9 672	8 230
11	1120067000	4	성수2가제1동	20 147	10 433	9 714	8 006
11	1120069000	4	성수2가제3동	12 557	6 374	6 183	5 293
11	1120072000	4	송정동	12 267	6 432	5 835	5 325
11	1120079000	4	용답동	17 135	8 759	8 376	7 189
11	1121500000	2	광진구	374 442	186 268	188 174	150 736
11	1121571000	4	화양동	22 144	10 931	11 213	11 804
11	1121573000	4	군자동	21 592	10 906	10 686	9 461
11	1121574000	4	중곡제1동	17 042	8 551	8 491	7 172
11	1121575000	4	중곡제2동	23 162	11 444	11 718	8 855
11	1121576000	4	중곡제3동	20 465	10 263	10 202	8 166
11	1121577000	4	중곡제4동	32 859	16 327	16 532	11 963
11	1121578000	4	능동	10 754	5 250	5 504	4 832
11	1121581000	4	광장동	35 183	17 339	17 844	11 802
11	1121582000	4	자양제1동	25 057	12 443	12 614	10 891
11	1121583000	4	자양제2동	29 681	14 932	14 749	11 240
11	1121584000	4	자양제3동	31 400	15 748	15 652	11 450
11	1121584500	4	노유제1동	11 480	5 786	5 694	5 564
11	1121584600	4	노유제2동	13 165	6 771	6 394	5 487
11	1121585000	4	구의제1동	23 551	11 445	12 106	10 568
11	1121586000	4	구의제2동	26 701	13 351	13 350	10 177
11	1121587000	4	구의제3동	30 206	14 781	15 425	11 304
11	1123000000	2	동대문구	378 860	190 947	187 913	155 667
11	1123051000	4	신설동	8 605	4 507	4 098	3 821
11	1123052000	4	용두제1동	10 935	5 701	5 234	5 329
11	1123053000	4	용두제2동	10 636	5 562	5 074	4 941
11	1123054000	4	제기제1동	13 969	7 066	6 903	6 020
11	1123055000	4	제기제2동	16 457	8 438	8 019	7 233
11	1123056000	4	전농제1동	14 896	7 570	7 326	6 231
11	1123057000	4	전농제2동	6 956	3 705	3 251	3 412

시도	행정코드	LEVEL	행정구역명	내국인계	내국인남	내국인여	세대수
11	1123058000	4	전농제3동	21 600	10 708	10 892	7 729
11	1123059000	4	전농제4동	13 327	6 732	6 595	5 529
11	1123060000	4	답십리제1동	11 072	5 564	5 508	4 480
11	1123061000	4	답십리제2동	15 838	7 945	7 893	5 709
11	1123062000	4	답십리제3동	6 343	3 185	3 158	2 480
11	1123063000	4	답십리제4동	15 607	7 778	7 829	5 716
11	1123064000	4	답십리제5동	10 522	5 331	5 191	4 438
11	1123065000	4	장안제1동	18 553	9 497	9 056	7 789
11	1123066000	4	장안제2동	15 021	7 636	7 385	5 517
11	1123067000	4	장안제3동	17 432	8 745	8 687	6 116
11	1123068000	4	장안제4동	15 056	7 665	7 391	5 835
11	1123069000	4	청량리제1동	14 999	7 502	7 497	5 755
11	1123070000	4	청량리제2동	10 582	5 322	5 260	4 740
11	1123071000	4	회기동	11 719	5 750	5 969	5 584
11	1123072000	4	휘경제1동	17 173	8 586	8 587	7 763
11	1123073000	4	휘경제2동	24 793	12 226	12 567	9 470
11	1123074000	4	이문제1동	14 084	6 988	7 096	6 363
11	1123075000	4	이문제2동	19 213	9 593	9 620	9 102
11	1123076000	4	이문제3동	23 472	11 645	11 827	8 565
11	1126000000	2	종랑구	426 078	212 918	213 160	163 509
11	1126051000	4	면목제1동	21 463	10 622	10 841	8 664
11	1126052000	4	면목제2동	29 041	14 571	14 470	11 397
11	1126053000	4	면목제3동	17 603	8 776	8 827	7 256
11	1126054000	4	면목제4동	23 688	11 498	12 190	9 755
11	1126055000	4	면목제5동	14 977	7 631	7 346	5 885
11	1126056000	4	면목제6동	15 420	7 724	7 696	6 078
11	1126057000	4	면목제7동	27 023	13 556	13 467	10 308
11	1126057100	4	면목제8동	13 055	6 579	6 476	4 907
11	1126058000	4	상봉제1동	26 295	13 029	13 266	9 087
11	1126059000	4	상봉제2동	18 667	9 397	9 270	8 266
11	1126060000	4	중화제1동	22 143	11 108	11 035	7 976
11	1126061000	4	중화제2동	17 922	9 204	8 718	7 900
11	1126061100	4	중화제3동	14 339	7 227	7 112	5 878
11	1126062000	4	묵제1동	34 935	17 290	17 645	12 257
11	1126063000	4	묵제2동	20 706	10 420	10 286	8 089
11	1126064000	4	망우제1동	23 319	11 726	11 593	8 975
11	1126065000	4	망우제2동	9 858	4 955	4 903	4 040
11	1126066000	4	망우제3동	20 213	10 128	10 085	7 830
11	1126068000	4	신내1동	28 640	14 320	14 320	9 611
11	1126069000	4	신내2동	26 771	13 157	13 614	9 350
11	1129000000	2	성북구	472 843	235 057	237 786	185 805
11	1129051000	4	성북제1동	7 668	3 763	3 905	3 192
11	1129052000	4	성북제2동	7 555	3 719	3 836	3 101
11	1129053000	4	동소문동	11 427	5 508	5 919	4 232
11	1129054000	4	삼선제1동	11 484	5 692	5 792	4 965
11	1129055000	4	삼선제2동	13 392	6 558	6 834	5 475
11	1129056000	4	동선제1동	7 132	3 192	3 940	3 621
11	1129057000	4	동선제2동	8 577	4 093	4 484	3 642
11	1129058000	4	돈암제1동	17 863	8 702	9 161	6 451
11	1129059000	4	돈암제2동	17 758	8 673	9 085	6 274
11	1129060000	4	안암동	17 803	9 165	8 638	8 458
11	1129061000	4	보문동	17 682	8 793	8 889	7 308
11	1129062000	4	정릉제1동	19 378	9 290	10 088	7 120
11	1129063000	4	정릉제2동	23 932	11 975	11 957	9 019

시도	행정코드	LEVEL	행정구역명	내국인계	내국인남	내국인여	세대수
11	1129064000	4	정릉제3동	19 068	9 597	9 471	7 741
11	1129065000	4	정릉제4동	26 339	13 086	13 253	9 863
11	1129066000	4	길음제1동	11 903	5 821	6 082	4 554
11	1129067000	4	길음제2동	19 978	9 855	10 123	7 202
11	1129068000	4	길음제3동	18 655	9 126	9 529	7 641
11	1129069000	4	종암제1동	20 011	10 123	9 888	7 802
11	1129070000	4	종암제2동	18 628	9 426	9 202	7 208
11	1129071500	4	월곡제1동	14 750	7 427	7 323	6 095
11	1129072500	4	월곡제2동	7 506	3 766	3 740	3 096
11	1129073500	4	월곡제3동	4 295	2 171	2 124	1 558
11	1129074500	4	월곡제4동	9 419	4 629	4 790	3 116
11	1129075000	4	상월곡동	11 431	5 683	5 748	4 113
11	1129076000	4	장위제1동	27 758	13 879	13 879	10 586
11	1129077000	4	장위제2동	24 342	12 321	12 021	9 497
11	1129078000	4	장위제3동	18 720	9 615	9 105	7 661
11	1129079000	4	석관제1동	27 899	14 065	13 834	10 803
11	1129080000	4	석관제2동	10 490	5 344	5 146	4 411
11	1130500000	2	강북구	348 990	173 510	175 480	134 490
11	1130553100	4	미아제1동	15 445	7 734	7 711	5 811
11	1130553200	4	미아제2동	15 754	8 006	7 748	6 423
11	1130553300	4	미아제3동	24 795	12 488	12 307	9 876
11	1130554000	4	미아제4동	18 516	9 110	9 406	7 248
11	1130555000	4	미아제5동	17 233	8 590	8 643	7 010
11	1130556500	4	미아제6.7동	30 231	15 113	15 118	10 877
11	1130558000	4	미아제8동	16 738	8 354	8 384	6 730
11	1130558100	4	미아제9동	18 362	9 056	9 306	6 828
11	1130559000	4	번제1동	20 349	10 032	10 317	8 338
11	1130560000	4	번제2동	21 459	10 728	10 731	8 006
11	1130560600	4	번제3동	22 749	11 015	11 734	7 699
11	1130561000	4	수유제1동	23 150	11 708	11 442	9 009
11	1130562000	4	수유제2동	23 837	11 786	12 051	8 878
11	1130563000	4	수유제3동	23 842	11 793	12 049	10 071
11	1130564000	4	수유제4동	21 947	10 985	10 962	8 460
11	1130565000	4	수유제5동	18 599	9 170	9 429	7 285
11	1130565100	4	수유제6동	15 984	7 842	8 142	5 941
11	1132000000	2	도봉구	377 534	187 442	190 092	136 003
11	1132051100	4	창제1동	30 036	14 741	15 295	10 912
11	1132051200	4	창제2동	31 745	15 765	15 980	11 781
11	1132051300	4	창제3동	16 966	8 532	8 434	6 395
11	1132051400	4	창제4동	31 869	15 615	16 254	11 152
11	1132051500	4	창제5동	28 505	14 077	14 428	10 040
11	1132052100	4	도봉제1동	26 819	13 582	13 237	10 463
11	1132052200	4	도봉제2동	33 656	16 782	16 874	11 987
11	1132066000	4	쌍문제1동	23 252	11 525	11 727	8 501
11	1132067000	4	쌍문제2동	21 753	10 780	10 973	8 055
11	1132068000	4	쌍문제3동	18 623	9 097	9 526	7 079
11	1132068100	4	쌍문제4동	22 312	10 950	11 362	7 321
11	1132069000	4	방학제1동	33 550	16 854	16 696	12 073
11	1132070000	4	방학제2동	24 774	12 470	12 304	9 358
11	1132071000	4	방학제3동	20 113	9 883	10 230	6 820
11	1132072000	4	방학제4동	13 561	6 789	6 772	4 066
11	1135000000	2	노원구	618 093	304 047	314 046	218 799
11	1135056000	4	월계제1동	18 679	9 284	9 395	6 784
11	1135057000	4	월계제2동	26 289	12 880	13 409	9 788

시도	행정코드	LEVEL	행정구역명	내국인계	내국인남	내국인여	세대수
11	1135058000	4	월계제3동	27 609	13 775	13 834	9 491
11	1135058100	4	월계제4동	20 761	10 422	10 339	8 568
11	1135059000	4	공릉제1동	19 385	9 748	9 637	7 713
11	1135060000	4	공릉제2동	47 715	23 819	23 896	16 347
11	1135060100	4	공릉제3동	22 629	10 947	11 682	8 336
11	1135061100	4	하계제1동	32 035	15 518	16 517	11 361
11	1135061200	4	하계제2동	26 993	13 229	13 764	8 784
11	1135061900	4	중계본동	30 932	15 259	15 673	9 889
11	1135062100	4	중계제1동	31 801	15 727	16 074	9 824
11	1135062200	4	중계제2동	18 770	9 068	9 702	6 370
11	1135062300	4	중계제3동	24 807	11 746	13 061	8 876
11	1135062400	4	중계제4동	23 962	11 717	12 245	8 290
11	1135063000	4	상계제1동	41 682	20 670	21 012	14 151
11	1135064000	4	상계제2동	22 975	11 456	11 519	8 253
11	1135065000	4	상계제3동	26 430	13 124	13 306	10 063
11	1135066000	4	상계제4동	15 653	8 023	7 630	6 085
11	1135067000	4	상계제5동	25 202	12 440	12 762	9 228
11	1135068000	4	상계제6동	21 783	10 509	11 274	7 827
11	1135069000	4	상계제7동	16 906	8 011	8 895	6 672
11	1135070000	4	상계제8동	27 516	13 523	13 993	8 996
11	1135071000	4	상계제9동	26 113	12 875	13 238	9 094
11	1135072000	4	상계제10동	21 466	10 277	11 189	8 009
11	1138000000	2	은평구	464 580	230 143	234 437	180 503
11	1138051000	4	녹번동	35 796	17 581	18 215	14 847
11	1138052000	4	불광제1동	28 028	13 757	14 271	11 286
11	1138053000	4	불광제2동	21 256	10 607	10 649	8 671
11	1138054000	4	불광제3동	23 470	11 570	11 900	9 398
11	1138055100	4	갈현제1동	27 434	13 548	13 886	10 538
11	1138055200	4	갈현제2동	27 830	13 522	14 308	10 458
11	1138056000	4	구산동	32 939	17 077	15 862	11 100
11	1138057000	4	대조동	31 638	15 280	16 358	12 849
11	1138058000	4	응암제1동	32 204	15 836	16 368	12 979
11	1138059000	4	응암제2동	19 214	9 546	9 668	7 859
11	1138060000	4	응암제3동	20 402	10 125	10 277	8 272
11	1138061000	4	역촌제1동	24 735	12 020	12 715	9 606
11	1138062000	4	역촌제2동	21 850	10 641	11 209	8 035
11	1138063100	4	신사제1동	27 388	13 466	13 922	9 930
11	1138063200	4	신사제2동	24 502	12 458	12 044	9 014
11	1138064000	4	증산동	21 754	10 893	10 861	8 207
11	1138065000	4	수색동	21 513	10 772	10 741	8 356
11	1138066000	4	진관내동	1 423	791	632	746
11	1138067000	4	진관외동	3 305	1 735	1 570	1 370
11	1138068000	4	응암제4동	17 899	8 918	8 981	6 982
11	1141000000	2	서대문구	349 020	171 098	177 922	141 869
11	1141051000	4	충정로동	8 777	4 399	4 378	4 106
11	1141052000	4	천연동	19 442	9 492	9 950	8 002
11	1141054000	4	북아현제1동	9 715	4 678	5 037	4 528
11	1141055000	4	북아현제2동	9 857	4 670	5 187	4 158
11	1141056000	4	북아현제3동	14 410	7 094	7 316	5 831
11	1141057000	4	대신동	7 707	3 367	4 340	3 891
11	1141058000	4	창천동	11 745	5 699	6 046	6 147
11	1141059000	4	연희제1동	14 795	7 249	7 546	6 218
11	1141060000	4	연희제2동	10 954	5 370	5 584	4 424
11	1141061000	4	연희제3동	16 418	7 987	8 431	7 713

시도	행정코드	LEVEL	행정구역명	내국인계	내국인남	내국인여	세대수
11	1141062000	4	홍제제1동	15 711	7 561	8 150	6 083
11	1141063000	4	홍제제2동	12 972	6 349	6 623	5 098
11	1141064000	4	홍제제3동	21 076	10 385	10 691	8 081
11	1141065000	4	홍제제4동	16 310	7 907	8 403	5 906
11	1141066000	4	홍은제1동	10 518	5 120	5 398	3 756
11	1141067000	4	홍은제2동	19 116	9 529	9 587	7 289
11	1141068000	4	홍은제3동	28 808	14 230	14 578	10 957
11	1141069000	4	남가좌제1동	17 376	8 568	8 808	7 653
11	1141070000	4	남가좌제2동	31 043	15 391	15 652	12 065
11	1141071000	4	북가좌제1동	19 624	9 813	9 811	7 666
11	1141072000	4	북가좌제2동	32 646	16 240	16 406	12 297
11	1144000000	2	마포구	390 583	191 287	199 296	165 036
11	1144051000	4	아현제1동	13 501	6 747	6 754	6 056
11	1144052000	4	아현제2동	9 140	4 511	4 629	4 192
11	1144053000	4	아현제3동	8 438	4 149	4 289	3 751
11	1144054000	4	공덕제1동	13 128	6 421	6 707	5 549
11	1144055000	4	공덕제2동	13 401	6 558	6 843	5 645
11	1144056000	4	신공덕동	10 954	5 409	5 545	4 559
11	1144057000	4	도화제1동	9 488	4 531	4 957	3 625
11	1144058000	4	도화제2동	14 142	6 791	7 351	5 713
11	1144059000	4	용강동	11 817	5 822	5 995	5 063
11	1144060000	4	대흥동	14 935	7 377	7 558	6 191
11	1144061000	4	염리동	21 154	10 292	10 862	9 102
11	1144062000	4	노고산동	9 317	4 518	4 799	5 447
11	1144063000	4	신수동	19 591	9 707	9 884	8 047
11	1144064000	4	창전동	11 470	5 613	5 857	5 002
11	1144065000	4	상수동	12 577	6 126	6 451	5 786
11	1144066000	4	서교동	18 119	8 580	9 539	8 914
11	1144067000	4	동교동	12 812	5 878	6 934	7 056
11	1144068000	4	합정동	21 748	10 723	11 025	9 013
11	1144069000	4	망원제1동	24 740	12 310	12 430	9 804
11	1144070000	4	망원제2동	21 581	10 713	10 868	8 151
11	1144071000	4	연남동	19 558	9 506	10 052	8 617
11	1144072000	4	성산제1동	20 013	9 864	10 149	7 921
11	1144073000	4	성산제2동	41 292	20 186	21 106	15 297
11	1144074000	4	상암동	17 667	8 955	8 712	6 535
11	1147000000	2	양천구	501 717	250 479	251 238	178 984
11	1147051000	4	목제1동	29 319	14 449	14 870	9 608
11	1147052000	4	목제2동	30 745	15 387	15 358	11 278
11	1147053000	4	목제3동	22 980	11 379	11 601	8 903
11	1147054000	4	목제4동	28 922	14 506	14 416	10 192
11	1147055000	4	목제5동	22 353	11 118	11 235	7 014
11	1147055100	4	목제6동	25 630	12 679	12 951	7 893
11	1147056000	4	신월제1동	25 458	13 021	12 437	9 831
11	1147057000	4	신월제2동	23 671	11 882	11 789	8 740
11	1147058000	4	신월제3동	18 314	9 363	8 951	7 441
11	1147059000	4	신월제4동	18 772	9 476	9 296	6 499
11	1147060000	4	신월제5동	15 163	7 570	7 593	5 683
11	1147061000	4	신월제6동	15 702	7 942	7 760	6 087
11	1147061100	4	신월제7동	26 520	13 280	13 240	9 220
11	1147062000	4	신정제1동	24 934	12 327	12 607	8 575
11	1147063000	4	신정제2동	23 271	11 533	11 738	7 487
11	1147064000	4	신정제3동	50 522	25 148	25 374	19 005
11	1147065000	4	신정제4동	17 810	8 927	8 883	7 069

시도	행정코드	LEVEL	행정구역명	내국인계	내국인남	내국인여	세대수
11	1147066000	4	신정제5동	19 005	9 481	9 524	7 694
11	1147067000	4	신정제6동	28 231	13 930	14 301	8 973
11	1147068000	4	신정제7동	34 395	17 081	17 314	11 792
11	1150000000	2	강서구	554 945	274 528	280 417	208 347
11	1150051000	4	염창동	40 601	20 216	20 385	13 771
11	1150052000	4	등촌제1동	20 730	10 361	10 369	7 943
11	1150053000	4	등촌제2동	22 822	11 496	11 326	8 045
11	1150053500	4	등촌제3동	39 925	19 172	20 753	14 718
11	1150054000	4	화곡제1동	22 232	11 175	11 057	8 872
11	1150055000	4	화곡제2동	20 395	10 101	10 294	7 385
11	1150056000	4	화곡제3동	24 678	12 073	12 605	8 680
11	1150057000	4	화곡제4동	22 865	11 405	11 460	8 925
11	1150058000	4	화곡제5동	18 099	8 973	9 126	7 008
11	1150059000	4	화곡본동	35 472	17 586	17 886	13 729
11	1150059100	4	화곡제6동	24 535	12 029	12 506	9 287
11	1150059200	4	화곡제7동	29 205	14 508	14 697	11 054
11	1150059300	4	화곡제8동	27 478	13 553	13 925	10 261
11	1150060300	4	가양제1동	21 877	11 149	10 728	7 679
11	1150060400	4	가양제2동	19 632	9 511	10 121	7 874
11	1150060500	4	가양제3동	20 542	10 001	10 541	7 786
11	1150061100	4	발산제1동	15 279	7 483	7 796	5 138
11	1150061200	4	발산제2동	19 036	9 248	9 788	6 392
11	1150062000	4	공향동	22 696	11 601	11 095	9 809
11	1150063000	4	방화제1동	30 690	15 425	15 265	11 539
11	1150064000	4	방화제2동	26 781	13 206	13 575	10 738
11	1150064100	4	방화제3동	29 375	14 256	15 119	11 714
11	1153000000	2	구로구	419 832	212 559	207 273	159 991
11	1153051000	4	신도림동	35 285	17 605	17 680	12 067
11	1153052000	4	구로제1동	23 177	11 607	11 570	7 830
11	1153053000	4	구로제2동	17 102	8 790	8 312	7 508
11	1153054000	4	구로제3동	23 358	11 781	11 577	9 462
11	1153055000	4	구로제4동	14 796	7 456	7 340	5 800
11	1153056000	4	구로제5동	31 212	15 873	15 339	12 116
11	1153056500	4	구로본동	18 994	9 646	9 348	7 916
11	1153057000	4	구로제6동	13 012	6 548	6 464	5 539
11	1153058000	4	가리봉제1동	10 968	6 024	4 944	5 929
11	1153059000	4	가리봉제2동	5 400	2 884	2 516	2 693
11	1153072000	4	고척제1동	26 390	13 353	13 037	9 457
11	1153073000	4	고척제2동	29 409	15 055	14 354	10 874
11	1153074000	4	개봉제1동	17 370	8 803	8 567	6 540
11	1153075000	4	개봉제2동	36 789	18 229	18 560	12 786
11	1153076000	4	개봉제3동	23 057	11 489	11 568	8 374
11	1153076500	4	개봉본동	20 762	10 464	10 298	7 835
11	1153077000	4	오류제1동	20 590	10 358	10 232	7 746
11	1153078000	4	오류제2동	30 361	15 470	14 891	11 451
11	1153079000	4	수궁동	21 800	11 124	10 676	8 068
11	1154500000	2	금천구	253 243	129 041	124 202	99 193
11	1154551000	4	가산동	19 183	10 426	8 757	8 781
11	1154561000	4	독산제1동	31 434	16 026	15 408	12 026
11	1154562000	4	독산제2동	24 813	12 611	12 202	9 916
11	1154563000	4	독산제3동	15 860	8 020	7 840	6 249
11	1154564000	4	독산제4동	20 205	10 329	9 876	8 139
11	1154565000	4	독산본동	14 239	7 157	7 082	6 099
11	1154566000	4	시흥본동	20 743	10 461	10 282	8 754

시도	행정코드	LEVEL	행정구역명	내국인계	내국인남	내국인여	세대수
11	1154567000	4	시흥제1동	14 786	7 617	7 169	5 636
11	1154568000	4	시흥제2동	26 325	13 165	13 160	8 735
11	1154569000	4	시흥제3동	14 020	7 078	6 942	5 234
11	1154570000	4	시흥제4동	27 907	14 128	13 779	10 456
11	1154571000	4	시흥제5동	23 728	12 023	11 705	9 168
11	1156000000	2	영등포구	408 698	206 343	202 355	164 263
11	1156051000	4	영등포제1동	15 934	8 020	7 914	6 190
11	1156052000	4	영등포제2동	5 676	3 453	2 223	3 468
11	1156053000	4	영등포제3동	11 935	6 069	5 866	5 021
11	1156054000	4	여의동	31 450	15 267	16 183	11 371
11	1156055000	4	당산제1동	20 728	10 452	10 276	8 730
11	1156056000	4	당산제2동	33 044	16 385	16 659	12 580
11	1156057000	4	도림제1동	8 029	4 077	3 952	3 570
11	1156058000	4	도림제2동	13 819	7 093	6 726	6 169
11	1156059000	4	문래제1동	15 528	7 794	7 734	5 702
11	1156060000	4	문래제2동	14 986	7 515	7 471	5 407
11	1156061000	4	양평제1동	15 953	8 153	7 800	6 510
11	1156062000	4	양평제2동	21 537	11 003	10 534	7 956
11	1156063000	4	신길제1동	21 533	10 888	10 645	9 616
11	1156064000	4	신길제2동	10 710	5 416	5 294	4 699
11	1156065000	4	신길제3동	20 834	10 468	10 366	8 343
11	1156066000	4	신길제4동	14 253	7 217	7 036	5 772
11	1156067000	4	신길제5동	17 833	9 098	8 735	7 427
11	1156068000	4	신길제6동	25 218	12 654	12 564	9 774
11	1156069000	4	신길제7동	20 322	10 143	10 179	7 683
11	1156070000	4	대림제1동	19 115	9 705	9 410	7 828
11	1156071000	4	대림제2동	19 262	9 692	9 570	8 334
11	1156072000	4	대림제3동	30 999	15 781	15 218	12 113
11	1159000000	2	동작구	408 582	202 449	206 133	161 958
11	1159051000	4	노량진제1동	22 129	11 152	10 977	8 737
11	1159052000	4	노량진제2동	17 756	8 832	8 924	8 061
11	1159053000	4	상도제1동	19 996	9 842	10 154	8 024
11	1159054000	4	상도제2동	21 565	10 683	10 882	8 804
11	1159055000	4	상도제3동	23 989	11 880	12 109	9 217
11	1159056000	4	상도제4동	30 718	15 355	15 363	11 630
11	1159056100	4	상도제5동	18 153	9 076	9 077	7 317
11	1159057000	4	본동	14 293	7 132	7 161	5 806
11	1159058000	4	흑석제1동	15 948	8 103	7 845	7 349
11	1159059000	4	흑석제2동	12 736	6 238	6 498	5 091
11	1159060000	4	흑석제3동	10 015	4 979	5 036	4 282
11	1159061000	4	동작동	19 388	9 627	9 761	7 730
11	1159062000	4	사당제1동	23 372	11 249	12 123	10 151
11	1159063000	4	사당제2동	12 743	6 194	6 549	4 971
11	1159064000	4	사당제3동	28 361	14 151	14 210	10 596
11	1159065000	4	사당제4동	13 831	6 848	6 983	5 625
11	1159065100	4	사당제5동	16 158	8 066	8 092	6 170
11	1159066000	4	대방동	39 309	19 343	19 966	14 378
11	1159067000	4	신대방제1동	26 222	12 961	13 261	9 775
11	1159068000	4	신대방제2동	21 900	10 738	11 162	8 244
11	1162000000	2	관악구	535 217	272 339	262 878	230 093
11	1162051000	4	봉천본동	16 983	8 531	8 452	6 761
11	1162052000	4	봉천제1동	27 193	13 767	13 426	10 886
11	1162053000	4	봉천제2동	14 340	7 159	7 181	5 249
11	1162054000	4	봉천제3동	17 928	8 883	9 045	6 725

시도	행정코드	LEVEL	행정구역명	내국인계	내국인남	내국인여	세대수
11	1162055000	4	봉천제4동	17 264	8 750	8 514	9 342
11	1162056000	4	봉천제5동	21 651	10 771	10 880	7 638
11	1162057000	4	봉천제6동	30 782	15 408	15 374	14 028
11	1162058000	4	봉천제7동	17 200	8 955	8 245	8 847
11	1162059000	4	봉천제8동	16 150	8 110	8 040	6 937
11	1162060000	4	봉천제9동	20 374	10 282	10 092	7 391
11	1162061000	4	봉천제10동	14 538	7 277	7 261	6 612
11	1162062000	4	봉천제11동	28 925	14 471	14 454	12 458
11	1162063000	4	남현동	18 044	8 901	9 143	7 843
11	1162064000	4	신림본동	24 257	12 170	12 087	11 428
11	1162065000	4	신림제1동	21 001	10 333	10 668	8 903
11	1162066000	4	신림제2동	25 176	13 761	11 415	12 506
11	1162067000	4	신림제3동	17 818	9 128	8 690	6 812
11	1162068000	4	신림제4동	26 574	13 309	13 265	11 393
11	1162069000	4	신림제5동	16 933	8 425	8 508	9 600
11	1162070000	4	신림제6동	10 751	5 563	5 188	4 663
11	1162071000	4	신림제7동	16 100	8 063	8 037	6 081
11	1162072000	4	신림제8동	19 335	9 795	9 540	8 434
11	1162073000	4	신림제9동	22 721	13 323	9 398	12 413
11	1162074000	4	신림제10동	21 392	10 808	10 584	7 766
11	1162075000	4	신림제11동	15 440	7 803	7 637	5 881
11	1162076000	4	신림제12동	20 846	10 600	10 246	7 466
11	1162077000	4	신림제13동	15 501	7 993	7 508	6 030
11	1165000000	2	서초구	408 266	198 874	209 392	158 618
11	1165051000	4	서초제1동	20 395	10 024	10 371	8 398
11	1165052000	4	서초제2동	23 102	11 423	11 679	8 716
11	1165053000	4	서초제3동	29 811	15 069	14 742	11 772
11	1165053100	4	서초제4동	28 036	13 716	14 320	9 712
11	1165054000	4	잠원동	36 842	17 472	19 370	15 028
11	1165055000	4	반포본동	13 733	6 444	7 289	4 557
11	1165056000	4	반포제1동	21 820	10 388	11 432	10 687
11	1165057000	4	반포제2동	13 494	6 486	7 008	4 567
11	1165058000	4	반포제3동	24 339	11 683	12 656	8 657
11	1165058100	4	반포제4동	20 250	9 825	10 425	7 421
11	1165059000	4	방배본동	20 146	9 605	10 541	7 336
11	1165060000	4	방배제1동	17 039	8 337	8 702	6 807
11	1165061000	4	방배제2동	30 736	14 898	15 838	11 927
11	1165062000	4	방배제3동	25 805	12 713	13 092	9 252
11	1165062100	4	방배제4동	25 257	12 014	13 243	9 760
11	1165065100	4	양재제1동	27 412	13 436	13 976	11 203
11	1165065200	4	양재제2동	22 959	11 563	11 396	10 088
11	1165066000	4	내곡동	7 090	3 778	3 312	2 730
11	1168000000	2	강남구	556 964	269 857	287 107	222 642
11	1168051000	4	신사동	21 451	10 055	11 396	8 715
11	1168052100	4	논현제1동	27 125	12 644	14 481	14 241
11	1168053100	4	논현제2동	24 161	11 586	12 575	11 257
11	1168054000	4	압구정제1동	17 776	8 553	9 223	6 515
11	1168055000	4	압구정제2동	12 402	5 830	6 572	4 971
11	1168056000	4	청담제1동	18 605	9 115	9 490	6 737
11	1168057000	4	청담제2동	12 801	6 139	6 662	5 545
11	1168058000	4	삼성제1동	15 346	7 794	7 552	5 711
11	1168059000	4	삼성제2동	22 990	11 278	11 712	10 281
11	1168060000	4	대치제1동	23 013	11 342	11 671	6 868
11	1168061000	4	대치제2동	27 094	13 661	13 433	8 250

시도	행정코드	LEVEL	행정구역명	내국인계	내국인남	내국인여	세대수
11	1168062000	4	대치제3동	17 668	8 994	8 674	6 165
11	1168063000	4	대치제4동	21 321	10 051	11 270	10 285
11	1168064000	4	역삼제1동	34 991	16 815	18 176	19 768
11	1168065000	4	역삼제2동	32 268	15 330	16 938	13 543
11	1168065500	4	도곡제1동	21 637	10 491	11 146	7 938
11	1168065600	4	도곡제2동	34 638	16 613	18 025	12 329
11	1168066000	4	개포제1동	22 612	10 896	11 716	8 064
11	1168067000	4	개포제2동	19 722	9 535	10 187	7 742
11	1168068000	4	개포제3동	17 261	8 431	8 830	5 539
11	1168069000	4	개포제4동	24 268	12 016	12 252	9 765
11	1168070000	4	세곡동	5 555	2 865	2 690	2 127
11	1168072000	4	일원본동	23 803	11 713	12 090	7 759
11	1168073000	4	일원제1동	19 899	9 831	10 068	7 628
11	1168074000	4	일원제2동	20 232	9 900	10 332	7 251
11	1168075000	4	수서동	18 325	8 379	9 946	7 648
11	1171000000	2	송파구	607 005	300 173	306 832	228 770
11	1171051000	4	풍납제1동	21 469	10 670	10 799	8 496
11	1171052000	4	풍납제2동	30 681	15 036	15 645	11 414
11	1171053100	4	거여제1동	16 628	8 389	8 239	5 927
11	1171053200	4	거여제2동	31 257	15 868	15 389	11 796
11	1171054000	4	마천제1동	20 214	10 353	9 861	8 082
11	1171055000	4	마천제2동	24 251	12 361	11 890	8 814
11	1171056100	4	방이제1동	17 852	8 829	9 023	6 366
11	1171056200	4	방이제2동	26 363	13 056	13 307	11 292
11	1171056600	4	오륜동	21 453	10 486	10 967	6 387
11	1171057000	4	오금동	40 048	19 863	20 185	14 422
11	1171058000	4	송파제1동	28 097	13 781	14 316	11 572
11	1171059000	4	송파제2동	23 487	11 539	11 948	7 697
11	1171060000	4	석촌동	36 331	17 984	18 347	15 677
11	1171061000	4	삼전동	36 273	17 704	18 569	15 652
11	1171062000	4	가락본동	29 965	15 035	14 930	11 257
11	1171063100	4	가락제1동	20 369	10 038	10 331	7 865
11	1171063200	4	가락제2동	33 895	16 921	16 974	11 584
11	1171064100	4	문정제1동	23 136	11 427	11 709	8 160
11	1171064200	4	문정제2동	17 328	8 537	8 791	5 682
11	1171064600	4	장지동	20 528	10 296	10 232	7 874
11	1171065000	4	잠실본동	32 637	15 561	17 076	14 373
11	1171066000	4	잠실제1동	14	9	5	6
11	1171067000	4	잠실제2동	0	0	0	0
11	1171068000	4	잠실제3동	2 937	1 378	1 559	1 081
11	1171069000	4	잠실제4동	9 227	4 503	4 724	3 216
11	1171070000	4	잠실제5동	14 444	7 044	7 400	4 754
11	1171071000	4	잠실제6동	16 932	8 217	8 715	5 719
11	1171072000	4	잠실제7동	11 189	5 288	5 901	3 605
11	1174000000	2	강동구	461 760	232 102	229 658	170 752
11	1174051500	4	강일동	758	435	323	366
11	1174052000	4	상일동	30 807	15 543	15 264	10 244
11	1174053000	4	명일제1동	30 037	14 840	15 197	9 952
11	1174054000	4	명일제2동	19 889	10 045	9 844	6 127
11	1174055000	4	고덕제1동	21 790	11 055	10 735	7 310
11	1174056000	4	고덕제2동	20 896	10 673	10 223	7 461
11	1174057000	4	암사제1동	24 052	12 083	11 969	9 723
11	1174058000	4	암사제2동	16 575	8 234	8 341	5 880
11	1174059000	4	암사제3동	8 505	4 294	4 211	2 866

시도	행정코드	LEVEL	행정구역명	내국인계	내국인남	내국인여	세대수
11	1174059100	4	암사제4동	11 028	5 576	5 452	4 323
11	1174060000	4	천호제1동	32 833	16 519	16 314	12 516
11	1174061000	4	천호제2동	15 218	7 663	7 555	6 614
11	1174062000	4	천호제3동	29 275	14 760	14 515	12 749
11	1174063000	4	천호제4동	22 470	11 411	11 059	9 118
11	1174064000	4	성내제1동	21 790	10 890	10 900	7 887
11	1174065000	4	성내제2동	27 948	13 916	14 032	11 565
11	1174066000	4	성내제3동	25 237	12 626	12 611	9 854
11	1174067000	4	길제1동	24 521	12 235	12 286	9 390
11	1174068000	4	길제2동	27 986	13 829	14 157	9 991
11	1174069000	4	둔촌제1동	21 938	11 454	10 484	6 923
11	1174070000	4	둔촌제2동	28 207	14 021	14 186	9 893
26	2600000000	1	부산광역시	3 611 992	1 798 940	1 813 052	1 288 671
26	2611000000	2	중구	50 766	24 909	25 857	21 487
26	2611051000	4	중앙동	2 033	1 035	998	1 059
26	2611052000	4	동광동	4 111	2 003	2 108	2 044
26	2611053000	4	대청동	8 049	3 898	4 151	3 104
26	2611054500	4	보수동	12 849	6 260	6 589	5 151
26	2611056000	4	부평동	5 375	2 581	2 794	2 401
26	2611057000	4	광복동	1 605	805	800	733
26	2611058000	4	남포동	1 464	814	650	735
26	2611059000	4	영주제1동	5 218	2 587	2 631	2 319
26	2611060000	4	영주제2동	10 062	4 926	5 136	3 941
26	2614000000	2	서구	136 226	67 767	68 459	52 537
26	2614051000	4	동대신제1동	6 460	3 157	3 303	2 434
26	2614052000	4	동대신제2동	10 628	5 265	5 363	3 925
26	2614053000	4	동대신제3동	8 806	4 289	4 517	3 439
26	2614054000	4	서대신제1동	14 358	7 024	7 334	5 496
26	2614056000	4	서대신제3동	8 677	4 187	4 490	3 005
26	2614057000	4	서대신제4동	8 793	4 322	4 471	2 962
26	2614059000	4	부민동	8 332	4 164	4 168	3 189
26	2614061500	4	아미동	12 351	6 212	6 139	4 972
26	2614063000	4	초장동	7 541	3 787	3 754	3 096
26	2614064000	4	충무동	8 766	4 373	4 393	3 800
26	2614065000	4	남부민제1동	7 036	3 612	3 424	3 000
26	2614066000	4	남부민제2동	7 637	3 877	3 760	3 011
26	2614067000	4	남부민제3동	6 607	3 351	3 256	2 625
26	2614068000	4	암남동	20 234	10 147	10 087	7 583
26	2617000000	2	동구	106 890	53 442	53 448	42 063
26	2617051000	4	초량제1동	5 859	2 957	2 902	2 548
26	2617052000	4	초량제2동	7 860	3 875	3 985	3 246
26	2617053000	4	초량제3동	5 734	2 876	2 858	2 489
26	2617054000	4	초량제4동	5 010	2 505	2 505	1 920
26	2617055000	4	초량제6동	4 639	2 318	2 321	1 777
26	2617056000	4	수정제1동	6 292	3 140	3 152	2 396
26	2617057000	4	수정제2동	3 597	1 767	1 830	1 555
26	2617058000	4	수정제3동	8 484	4 223	4 261	3 156
26	2617059000	4	수정제4동	6 578	3 338	3 240	2 621
26	2617060000	4	수정제5동	8 387	4 123	4 264	3 137
26	2617061000	4	좌천제1동	9 260	4 571	4 689	3 459
26	2617064000	4	좌천제4동	5 082	2 579	2 503	1 889
26	2617065000	4	범일제1동	5 728	2 874	2 854	2 062
26	2617066000	4	범일제2동	6 439	3 264	3 175	2 690
26	2617067000	4	범일제4동	4 862	2 444	2 418	1 824

시도	행정코드	LEVEL	행정구역명	내국인계	내국인남	내국인여	세대수
26	2617068000	4	범일제5동	5 918	2 985	2 933	2 547
26	2617069000	4	범일제6동	7 161	3 603	3 558	2 747
26	2620000000	2	영도구	158 780	79 315	79 465	57 971
26	2620053000	4	남항동	13 329	6 877	6 452	5 359
26	2620054000	4	영선제1동	6 019	2 893	3 126	2 087
26	2620055000	4	영선제2동	12 590	6 337	6 253	4 489
26	2620056000	4	신선제1동	3 700	1 815	1 885	1 374
26	2620057000	4	신선제2동	7 059	3 598	3 461	2 659
26	2620058000	4	신선제3동	5 427	2 796	2 631	2 132
26	2620059000	4	봉래제1동	8 609	4 269	4 340	3 166
26	2620061000	4	봉래제3동	5 559	2 788	2 771	2 047
26	2620062000	4	봉래제4동	5 559	2 810	2 749	2 054
26	2620063000	4	청학제1동	8 598	4 298	4 300	3 276
26	2620064000	4	청학제2동	24 540	12 214	12 326	8 343
26	2620065000	4	동삼제1동	37 078	18 358	18 720	12 933
26	2620066000	4	동삼제2동	4 925	2 611	2 314	1 944
26	2620067000	4	동삼제3동	15 788	7 651	8 137	6 108
26	2623000000	2	부산진구	405 775	201 709	204 066	149 836
26	2623051000	4	부전1동	6 638	3 394	3 244	3 374
26	2623052000	4	부전2동	6 808	3 338	3 470	3 197
26	2623053000	4	범전동	9 340	4 686	4 654	3 926
26	2623054000	4	연지동	22 158	10 920	11 238	7 646
26	2623055000	4	초읍동	28 192	13 850	14 342	9 988
26	2623056000	4	양정제1동	24 238	11 888	12 350	8 440
26	2623057000	4	양정제2동	15 043	7 440	7 603	6 069
26	2623060000	4	전포제1동	10 501	5 196	5 305	4 204
26	2623061000	4	전포제2동	22 341	10 993	11 348	8 848
26	2623062000	4	전포제3동	9 719	4 870	4 849	4 072
26	2623064000	4	부암제1동	17 554	8 845	8 709	6 779
26	2623066000	4	부암제3동	27 159	13 663	13 496	8 822
26	2623067000	4	당감1동	5 787	2 853	2 934	2 342
26	2623068000	4	당감2동	10 696	5 323	5 373	3 796
26	2623069000	4	당감제3동	26 369	12 995	13 374	8 831
26	2623070000	4	당감제4동	15 704	7 832	7 872	5 493
26	2623071000	4	가야제1동	14 559	7 186	7 373	5 521
26	2623072000	4	가야제2동	20 087	10 054	10 033	6 729
26	2623073000	4	가야제3동	11 347	5 764	5 583	4 539
26	2623074000	4	개금제1동	14 111	6 973	7 138	5 370
26	2623075000	4	개금제2동	15 775	7 948	7 827	5 383
26	2623076000	4	개금제3동	38 042	18 874	19 168	12 697
26	2623077000	4	범천제1동	10 031	4 937	5 094	4 617
26	2623078000	4	범천제2동	13 658	6 939	6 719	4 899
26	2623079000	4	범천제4동	9 918	4 948	4 970	4 254
26	2626000000	2	동래구	279 528	138 946	140 582	96 972
26	2626051000	4	수민동	32 543	16 261	16 282	10 643
26	2626052000	4	복산동	15 317	7 674	7 643	5 476
26	2626053000	4	명륜제1동	6 625	3 242	3 383	2 579
26	2626054000	4	명륜제2동	10 300	5 117	5 183	3 792
26	2626055000	4	온천제1동	15 951	7 682	8 269	7 087
26	2626056000	4	온천제2동	23 766	11 684	12 082	8 367
26	2626057000	4	온천제3동	36 455	17 991	18 464	12 501
26	2626058000	4	사직제1동	9 395	4 692	4 703	3 285
26	2626059000	4	사직제2동	21 051	10 472	10 579	6 656
26	2626060000	4	사직제3동	18 390	9 290	9 100	6 641

시도	행정코드	LEVEL	행정구역명	내국인계	내국인남	내국인여	세대수
26	2626074000	4	안락제1동	18 120	9 088	9 032	6 453
26	2626075000	4	안락제2동	34 124	17 101	17 023	11 014
26	2626076100	4	명장제1동	18 772	9 334	9 438	6 346
26	2626076200	4	명장제2동	18 719	9 318	9 401	6 132
26	2629000000	2	남구	297 893	148 720	149 173	106 311
26	2629051000	4	대연제1동	14 685	7 231	7 454	5 475
26	2629052000	4	대연제2동	8 488	4 218	4 270	3 274
26	2629053000	4	대연제3동	29 863	14 720	15 143	11 836
26	2629054000	4	대연제4동	16 012	8 020	7 992	5 768
26	2629055000	4	대연제5동	15 824	7 801	8 023	5 554
26	2629056000	4	대연제6동	12 119	6 021	6 098	4 320
26	2629057000	4	용호제1동	43 013	21 207	21 806	14 039
26	2629058000	4	용호제2동	12 854	6 484	6 370	4 544
26	2629059000	4	용호제3동	17 056	8 499	8 557	5 887
26	2629060000	4	용호제4동	9 834	4 955	4 879	3 392
26	2629061000	4	용당동	8 302	4 259	4 043	2 896
26	2629062000	4	감만제1동	20 081	10 242	9 839	6 988
26	2629063000	4	감만제2동	9 301	4 684	4 617	3 395
26	2629064000	4	우암제1동	16 336	8 274	8 062	5 419
26	2629065000	4	우암제2동	7 459	3 749	3 710	2 907
26	2629068000	4	문현제1동	18 191	9 102	9 089	6 241
26	2629069000	4	문현제2동	10 550	5 322	5 228	4 356
26	2629070000	4	문현제3동	14 837	7 312	7 525	5 179
26	2629071000	4	문현제4동	13 088	6 620	6 468	4 841
26	2632000000	2	북구	330 446	165 261	165 185	111 418
26	2632051000	4	구포제1동	15 687	7 854	7 833	6 109
26	2632052000	4	구포제2동	32 307	16 587	15 720	11 306
26	2632052100	4	구포제3동	28 471	14 500	13 971	9 459
26	2632053000	4	금곡동	46 899	22 951	23 948	16 571
26	2632054100	4	화명제1동	35 881	17 888	17 993	11 499
26	2632054200	4	화명제2동	22 082	11 096	10 986	6 876
26	2632054300	4	화명제3동	35 214	17 425	17 789	10 424
26	2632055000	4	덕천제1동	17 911	8 938	8 973	6 746
26	2632056000	4	덕천제2동	17 307	8 743	8 564	6 370
26	2632056100	4	덕천제3동	15 023	7 383	7 640	5 469
26	2632057100	4	만덕제1동	15 591	7 847	7 744	5 260
26	2632057200	4	만덕제2동	23 845	11 957	11 888	7 909
26	2632057300	4	만덕제3동	24 228	12 092	12 136	7 420
26	2635000000	2	해운대구	418 875	206 075	212 800	144 845
26	2635051000	4	우제1동	36 619	17 795	18 824	13 069
26	2635052000	4	우제2동	25 674	12 528	13 146	8 625
26	2635053000	4	중제1동	18 516	8 982	9 534	7 392
26	2635054000	4	중제2동	14 935	7 162	7 773	6 485
26	2635055100	4	좌제1동	18 533	8 919	9 614	6 107
26	2635055200	4	좌제2동	35 736	17 224	18 512	11 791
26	2635055300	4	좌제3동	20 024	9 743	10 281	6 323
26	2635055400	4	좌제4동	27 522	13 425	14 097	8 543
26	2635056000	4	송정동	6 038	3 045	2 993	2 387
26	2635057000	4	반여제1동	41 798	20 812	20 986	13 309
26	2635058000	4	반여제2동	19 513	9 659	9 854	7 279
26	2635059000	4	반여제3동	14 111	7 103	7 008	5 098
26	2635059500	4	반여제4동	18 712	9 318	9 394	5 593
26	2635061000	4	반송제1동	13 100	6 664	6 436	5 034
26	2635062000	4	반송제2동	35 318	17 484	17 834	12 617

시도	행정코드	LEVEL	행정구역명	내국인계	내국인남	내국인여	세대수
26	2635063000	4	반송제3동	11 015	5 507	5 508	4 200
26	2635065000	4	재송제1동	29 921	14 889	15 032	9 983
26	2635066000	4	재송제2동	31 790	15 816	15 974	11 010
26	2638000000	2	사하구	366 865	183 487	183 378	126 908
26	2638051000	4	괴정제1동	22 628	11 096	11 532	7 760
26	2638052000	4	괴정제2동	17 054	8 463	8 591	5 986
26	2638053000	4	괴정제3동	15 737	7 602	8 135	5 824
26	2638054000	4	괴정제4동	17 900	8 852	9 048	6 241
26	2638055000	4	당리동	31 847	15 775	16 072	10 505
26	2638056100	4	하단체1동	25 574	12 690	12 884	8 354
26	2638056200	4	하단체2동	29 312	14 607	14 705	10 289
26	2638057100	4	신평제1동	21 346	10 915	10 431	8 052
26	2638057200	4	신평제2동	18 205	9 120	9 085	5 921
26	2638058000	4	장림제1동	15 598	8 016	7 582	5 941
26	2638059000	4	장림제2동	31 417	15 963	15 454	10 389
26	2638060100	4	다대제1동	37 832	18 983	18 849	13 444
26	2638060200	4	다대제2동	33 883	16 810	17 073	11 731
26	2638061000	4	구평동	7 751	3 955	3 796	2 589
26	2638062000	4	감천제1동	28 442	14 288	14 154	9 311
26	2638063000	4	감천제2동	12 339	6 352	5 987	4 571
26	2641000000	2	금정구	263 338	130 463	132 875	93 044
26	2641051000	4	서제1동	11 146	5 620	5 526	4 341
26	2641052000	4	서제2동	14 860	7 390	7 470	5 489
26	2641053000	4	서제3동	8 381	4 300	4 081	2 920
26	2641054000	4	서제4동	7 634	3 768	3 866	2 915
26	2641055000	4	금사동	12 021	6 271	5 750	4 364
26	2641057000	4	부곡제1동	12 796	6 324	6 472	4 827
26	2641058000	4	부곡제2동	17 110	8 486	8 624	5 817
26	2641059000	4	부곡제3동	19 619	9 571	10 048	6 403
26	2641059100	4	부곡제4동	15 910	7 929	7 981	5 767
26	2641060000	4	장전제1동	15 870	7 816	8 054	6 581
26	2641061000	4	장전제2동	10 157	4 807	5 350	3 712
26	2641062000	4	장전제3동	9 614	4 706	4 908	3 812
26	2641063500	4	선두구동	3 209	1 659	1 550	1 264
26	2641066500	4	청룡노포동	10 193	5 152	5 041	3 619
26	2641067000	4	남산동	37 850	18 727	19 123	12 821
26	2641068000	4	구서제1동	17 773	8 714	9 059	5 989
26	2641069000	4	구서제2동	37 972	18 648	19 324	11 963
26	2641070000	4	금성동	1 223	575	648	440
26	2644000000	2	강서구	53 169	27 886	25 283	21 729
26	2644051000	4	대저1동	11 993	6 290	5 703	4 976
26	2644052000	4	대저2동	9 528	4 988	4 540	3 628
26	2644053000	4	강동동	8 232	4 278	3 954	3 328
26	2644054000	4	명지동	8 347	4 335	4 012	3 164
26	2644055000	4	가락동	3 513	1 831	1 682	1 447
26	2644056000	4	녹산동	8 434	4 510	3 924	3 755
26	2644057000	4	천가동	3 122	1 654	1 468	1 431
26	2647000000	2	연제구	214 809	106 674	108 135	75 681
26	2647061000	4	거제제1동	30 739	15 205	15 534	10 135
26	2647062000	4	거제제2동	16 009	8 072	7 937	5 596
26	2647063000	4	거제제3동	11 574	5 730	5 844	4 101
26	2647064000	4	거제제4동	11 883	5 952	5 931	3 875
26	2647065000	4	연산제1동	14 401	7 199	7 202	5 036
26	2647066000	4	연산제2동	16 034	7 909	8 125	6 157

시도	행정코드	LEVEL	행정구역명	내국인계	내국인남	내국인여	세대수
26	2647067000	4	연산제3동	13 230	6 497	6 733	4 986
26	2647068000	4	연산제4동	18 585	9 282	9 303	6 904
26	2647069000	4	연산제5동	11 092	5 364	5 728	4 426
26	2647070000	4	연산제6동	8 385	4 151	4 234	3 116
26	2647071000	4	연산제7동	10 325	5 128	5 197	3 858
26	2647072000	4	연산제8동	12 779	6 429	6 350	4 612
26	2647073000	4	연산제9동	39 773	19 756	20 017	12 879
26	2650000000	2	수영구	177 814	86 582	91 232	64 232
26	2650066000	4	남천제1동	15 140	7 272	7 868	5 456
26	2650067000	4	남천제2동	12 132	5 765	6 367	4 388
26	2650073000	4	수영동	17 088	8 365	8 723	6 489
26	2650074000	4	망미제1동	29 426	14 372	15 054	10 155
26	2650075000	4	망미제2동	15 159	7 580	7 579	5 397
26	2650076000	4	광안제1동	24 386	11 931	12 455	8 457
26	2650077000	4	광안제2동	16 398	7 914	8 484	6 145
26	2650078000	4	광안제3동	10 360	5 107	5 253	3 961
26	2650079000	4	광안제4동	15 289	7 272	8 017	5 281
26	2650080000	4	민락동	22 436	11 004	11 432	8 503
26	2653000000	2	사상구	271 484	138 044	133 440	93 812
26	2653058000	4	삼락동	9 532	5 056	4 476	3 705
26	2653059100	4	모라제1동	9 831	5 059	4 772	3 761
26	2653059200	4	모라제2동	26 394	13 157	13 237	8 227
26	2653059300	4	모라제3동	17 376	8 430	8 946	6 907
26	2653060000	4	덕포제1동	13 904	7 132	6 772	5 103
26	2653061000	4	덕포제2동	17 133	8 727	8 406	5 676
26	2653062000	4	괘법동	23 792	12 327	11 465	9 068
26	2653063000	4	감전제1동	8 818	4 661	4 157	3 424
26	2653064000	4	감전제2동	8 933	4 645	4 288	3 421
26	2653065000	4	주례제1동	19 687	9 942	9 745	6 495
26	2653066000	4	주례제2동	28 786	14 474	14 312	9 800
26	2653066100	4	주례제3동	18 037	9 124	8 913	5 950
26	2653067000	4	학장동	38 407	19 506	18 901	12 276
26	2653068000	4	엄궁동	30 854	15 804	15 050	9 999
26	2671000000	2	기장군	79 334	39 660	39 674	29 825
26	2671025000	4	기장읍	50 079	24 677	25 402	18 408
26	2671025300	4	장안읍	9 610	4 916	4 694	3 812
26	2671031000	4	일광면	9 075	4 552	4 523	3 680
26	2671032000	4	정관면	5 358	2 755	2 603	1 947
26	2671033000	4	철마면	5 212	2 760	2 452	1 978
27	2700000000	1	대구광역시	2 496 115	1 250 849	1 245 266	875 173
27	2711000000	2	중구	78 615	38 833	39 782	33 445
27	2711051500	4	동인1.2.4가동	5 828	2 883	2 945	2 605
27	2711052000	4	동인3가동	5 182	2 595	2 587	2 237
27	2711054500	4	삼덕동	5 730	2 776	2 954	2 755
27	2711056500	4	성내1동	4 897	2 460	2 437	2 277
27	2711057500	4	성내2동	5 443	2 800	2 643	2 477
27	2711058500	4	성내3동	5 179	2 602	2 577	2 329
27	2711059500	4	대신동	6 250	3 183	3 067	2 495
27	2711064000	4	남산1동	5 311	2 643	2 668	2 372
27	2711065000	4	남산2동	4 598	2 279	2 319	2 023
27	2711066000	4	남산3동	6 235	2 908	3 327	2 363
27	2711067000	4	남산4동	12 964	6 383	6 581	4 836
27	2711068000	4	대봉1동	6 246	2 988	3 258	2 644
27	2711069000	4	대봉2동	4 752	2 333	2 419	2 032

시도	행정코드	LEVEL	행정구역명	내국인계	내국인남	내국인여	세대수
27	2714000000	2	동구	337 902	169 808	168 094	123 614
27	2714051000	4	신암1동	15 389	7 701	7 688	5 944
27	2714052000	4	신암2동	10 551	5 222	5 329	3 851
27	2714053000	4	신암3동	11 467	5 699	5 768	4 591
27	2714054000	4	신암4동	20 450	10 242	10 208	8 115
27	2714054100	4	신암5동	10 592	5 279	5 313	3 797
27	2714055500	4	신천1.2동	14 571	7 345	7 226	5 492
27	2714057000	4	신천3동	9 714	4 967	4 747	3 855
27	2714058000	4	신천4동	11 375	5 705	5 670	4 718
27	2714059000	4	효목1동	20 434	10 376	10 058	7 608
27	2714060000	4	효목2동	19 953	9 924	10 029	7 264
27	2714061500	4	도평동	6 923	3 587	3 336	2 413
27	2714062000	4	불로.봉무동	16 188	8 198	7 990	5 789
27	2714064000	4	지저동	13 122	6 686	6 436	4 784
27	2714065500	4	동촌동	15 899	8 062	7 837	5 911
27	2714067000	4	방촌동	23 508	11 743	11 765	7 833
27	2714068500	4	해안동	19 768	9 979	9 789	6 974
27	2714072000	4	안심1동	25 526	12 713	12 813	9 645
27	2714073000	4	안심2동	13 053	6 657	6 396	4 526
27	2714074500	4	안심3.4동	41 345	20 693	20 652	13 994
27	2714076000	4	공산동	18 074	9 030	9 044	6 510
27	2717000000	2	서구	243 560	123 786	119 774	89 795
27	2717051000	4	내당1동	13 498	6 658	6 840	4 861
27	2717052500	4	내당2.3동	14 366	7 143	7 223	5 425
27	2717054000	4	내당4동	22 045	10 974	11 071	7 586
27	2717055000	4	비산1동	16 283	8 382	7 901	5 922
27	2717056500	4	비산2.3동	15 650	7 956	7 694	6 043
27	2717058000	4	비산4동	13 385	6 613	6 772	4 915
27	2717059000	4	비산5동	9 987	5 170	4 817	3 812
27	2717060000	4	비산6동	10 742	5 356	5 386	3 939
27	2717061000	4	비산7동	17 018	8 937	8 081	6 777
27	2717062000	4	평리1동	11 776	6 003	5 773	4 336
27	2717063000	4	평리2동	7 130	3 583	3 547	2 669
27	2717064000	4	평리3동	17 590	9 008	8 582	6 590
27	2717065000	4	평리4동	17 862	9 004	8 858	6 683
27	2717066000	4	평리5동	10 024	5 155	4 869	3 631
27	2717066100	4	평리6동	12 269	6 423	5 846	4 313
27	2717067500	4	상중이동	20 285	10 443	9 842	7 071
27	2717069500	4	원대동	13 650	6 978	6 672	5 222
27	2720000000	2	남구	180 481	88 364	92 117	71 127
27	2720051500	4	이천동	16 792	8 171	8 621	6 520
27	2720053000	4	봉덕1동	9 165	4 420	4 745	4 226
27	2720054000	4	봉덕2동	12 362	6 113	6 249	4 724
27	2720055000	4	봉덕3동	19 668	9 499	10 169	7 503
27	2720056000	4	대명1동	12 825	6 291	6 534	4 774
27	2720057100	4	대명2동	15 480	7 474	8 006	6 596
27	2720058600	4	대명3동	17 379	8 695	8 684	7 077
27	2720059000	4	대명4동	15 272	7 601	7 671	5 808
27	2720060000	4	대명5동	10 374	5 051	5 323	4 432
27	2720061000	4	대명6동	10 947	5 375	5 572	4 099
27	2720064000	4	대명9동	16 770	8 155	8 615	6 401
27	2720065000	4	대명10동	11 632	5 638	5 994	4 444
27	2720066000	4	대명11동	11 815	5 881	5 934	4 523
27	2723000000	2	북구	468 030	235 723	232 307	159 651

시도	행정코드	LEVEL	행정구역명	내국인계	내국인남	내국인여	세대수
27	2723051000	4	고성동	8 685	4 367	4 318	3 439
27	2723052600	4	칠성동	20 014	10 013	10 001	7 339
27	2723055000	4	침산1동	7 292	3 850	3 442	2 645
27	2723056000	4	침산2동	16 903	8 395	8 508	5 498
27	2723057000	4	침산3동	22 259	11 046	11 213	7 052
27	2723058500	4	노원1.2동	11 546	5 955	5 591	4 126
27	2723059500	4	노원3동	5 401	2 892	2 509	2 340
27	2723061000	4	산격1동	15 437	7 775	7 662	6 020
27	2723062000	4	산격2동	13 990	7 090	6 900	4 537
27	2723063000	4	산격3동	12 036	6 016	6 020	4 740
27	2723063100	4	산격4동	12 463	6 332	6 131	4 580
27	2723064000	4	대현1동	8 240	4 169	4 071	3 272
27	2723065000	4	대현2동	10 510	5 208	5 302	4 151
27	2723067100	4	복현1동	9 124	4 584	4 540	3 654
27	2723067200	4	복현2동	31 462	15 723	15 739	10 186
27	2723068000	4	검단동	10 291	5 347	4 944	3 501
27	2723069500	4	무태조야동	34 233	17 513	16 720	11 738
27	2723071500	4	관문동	15 409	7 833	7 576	5 062
27	2723072500	4	태전1동	26 332	13 351	12 981	8 908
27	2723073500	4	태전2동	21 528	10 696	10 832	7 129
27	2723074500	4	구암동	45 661	22 926	22 735	14 104
27	2723075000	4	관음동	24 979	12 554	12 425	8 232
27	2723077000	4	읍내동	30 282	15 129	15 153	9 924
27	2723078000	4	동천동	53 953	26 959	26 994	17 474
27	2726000000	2	수성구	440 172	218 016	222 156	147 699
27	2726051000	4	범어1동	14 891	7 405	7 486	5 135
27	2726052000	4	범어2동	10 734	5 333	5 401	3 960
27	2726053000	4	범어3동	7 191	3 537	3 654	2 617
27	2726054000	4	범어4동	19 117	9 546	9 571	5 914
27	2726055000	4	만촌1동	27 080	13 595	13 485	8 641
27	2726056000	4	만촌2동	14 534	7 365	7 169	5 015
27	2726056100	4	만촌3동	20 737	10 510	10 227	6 612
27	2726057000	4	수성1가동	20 546	9 908	10 638	7 018
27	2726058000	4	수성2.3가동	8 255	4 108	4 147	3 179
27	2726059000	4	수성4가동	15 499	7 618	7 881	5 309
27	2726060100	4	황금1동	23 023	11 496	11 527	7 231
27	2726060200	4	황금2동	14 199	7 043	7 156	5 286
27	2726061000	4	중동	15 028	7 354	7 674	6 029
27	2726062000	4	상동	16 290	8 009	8 281	6 343
27	2726063000	4	파동	16 645	8 347	8 298	5 820
27	2726064000	4	두산동	9 170	4 495	4 675	3 898
27	2726065100	4	지산1동	28 613	13 971	14 642	10 081
27	2726065200	4	지산2동	25 698	12 624	13 074	8 523
27	2726066100	4	범물1동	16 881	8 056	8 825	6 039
27	2726066200	4	범물2동	20 302	10 031	10 271	6 330
27	2726067000	4	고산1동	35 386	17 574	17 812	10 390
27	2726068000	4	고산2동	25 483	12 768	12 715	7 838
27	2726069000	4	고산3동	34 870	17 323	17 547	10 491
27	2729000000	2	달서구	589 041	295 184	293 857	195 286
27	2729051000	4	성당1동	10 356	5 083	5 273	4 228
27	2729052000	4	성당2동	13 459	6 739	6 720	4 771
27	2729053000	4	두류1동	7 387	3 749	3 638	2 835
27	2729054000	4	두류2동	13 719	6 962	6 757	5 379
27	2729055000	4	두류3동	12 643	6 263	6 380	4 369

시도	행정코드	LEVEL	행정구역명	내국인계	내국인남	내국인여	세대수
27	2729055500	4	감삼동	26 225	13 092	13 133	8 727
27	2729056300	4	죽전동	19 589	9 819	9 770	6 750
27	2729056800	4	장기동	20 610	10 336	10 274	6 564
27	2729057100	4	용산1동	38 368	19 399	18 969	11 746
27	2729057200	4	용산2동	37 824	19 185	18 639	11 477
27	2729057600	4	이곡1동	30 243	15 300	14 943	9 201
27	2729057700	4	이곡2동	21 955	11 173	10 782	6 680
27	2729058500	4	신당동	45 010	22 454	22 556	16 755
27	2729059000	4	본리동	13 994	7 082	6 912	4 928
27	2729060100	4	월성1동	15 014	7 562	7 452	4 451
27	2729060200	4	월성2동	24 351	12 059	12 292	8 734
27	2729061500	4	진천동	47 712	23 973	23 739	14 885
27	2729062400	4	상인1동	29 915	14 902	15 013	8 891
27	2729062500	4	상인2동	26 694	13 377	13 317	8 792
27	2729062600	4	상인3동	17 858	8 781	9 077	6 303
27	2729062800	4	도원동	45 941	23 053	22 888	13 415
27	2729063000	4	송현1동	25 789	12 876	12 913	9 666
27	2729064000	4	송현2동	26 543	12 994	13 549	9 601
27	2729065000	4	본동	17 842	8 971	8 871	6 138
27	2771000000	2	달성군	158 314	81 135	77 179	54 556
27	2771025000	4	화원읍	54 602	27 660	26 942	17 382
27	2771025300	4	논공읍	25 319	13 128	12 191	9 131
27	2771025600	4	다사읍	32 804	16 754	16 050	10 622
27	2771031000	4	가창면	9 380	4 761	4 619	3 589
27	2771033000	4	하빈면	4 745	2 572	2 173	1 942
27	2771034000	4	옥포면	11 252	5 921	5 331	4 090
27	2771036000	4	현풍면	11 744	5 982	5 762	4 297
27	2771037000	4	유가면	4 141	2 123	2 018	1 657
27	2771038000	4	구지면	4 327	2 234	2 093	1 846
28	2800000000	1	인천광역시	2 624 391	1 323 375	1 301 016	965 302
28	2811000000	2	중구	91 916	47 328	44 588	39 329
28	2811052000	4	연안동	8 918	4 647	4 271	3 736
28	2811053000	4	신포동	6 540	3 312	3 228	2 915
28	2811054000	4	신흥동	16 848	8 456	8 392	6 822
28	2811056000	4	도원동	5 885	2 987	2 898	2 359
28	2811057000	4	울목동	5 175	2 641	2 534	2 156
28	2811058500	4	동인천동	7 075	3 564	3 511	3 113
28	2811060000	4	북성동	4 539	2 289	2 250	2 019
28	2811061000	4	송월동	6 275	3 154	3 121	2 445
28	2811062000	4	영종동	27 010	14 322	12 688	11 942
28	2811063000	4	용유동	3 651	1 956	1 695	1 822
28	2814000000	2	동구	75 699	38 152	37 547	29 280
28	2814051000	4	만석동	8 967	4 560	4 407	3 504
28	2814052500	4	화수1.화평동	8 251	4 154	4 097	3 163
28	2814053000	4	화수2동	10 823	5 390	5 433	4 142
28	2814055500	4	송현1.2동	13 698	6 832	6 866	4 818
28	2814057000	4	송현3동	5 483	2 762	2 721	2 063
28	2814058000	4	송림1동	3 367	1 669	1 698	1 277
28	2814059000	4	송림2동	4 404	2 204	2 200	1 797
28	2814060500	4	송림3.5동	8 354	4 255	4 099	3 441
28	2814061000	4	송림4동	2 982	1 599	1 383	1 255
28	2814063000	4	송림6동	4 767	2 405	2 362	1 928
28	2814064000	4	금창동	4 603	2 322	2 281	1 892
28	2817000000	2	남구	416 672	210 954	205 718	161 439

시도	행정코드	LEVEL	행정구역명	내국인계	내국인남	내국인여	세대수
28	2817051000	4	송의1동	6 482	3 348	3 134	2 885
28	2817052000	4	송의2동	10 472	5 328	5 144	4 446
28	2817053000	4	송의3동	5 671	2 924	2 747	2 389
28	2817054000	4	송의4동	16 866	8 426	8 440	6 478
28	2817055000	4	용현1동	15 913	8 322	7 591	6 648
28	2817056000	4	용현2동	16 456	8 367	8 089	6 243
28	2817057000	4	용현3동	10 668	5 590	5 078	4 497
28	2817058000	4	용현4동	7 448	4 064	3 384	3 486
28	2817059000	4	용현5동	37 659	18 947	18 712	13 088
28	2817060000	4	학익1동	28 541	14 439	14 102	9 940
28	2817061000	4	학익2동	24 083	12 045	12 038	8 440
28	2817063000	4	도화1동	20 395	10 205	10 190	7 933
28	2817064000	4	도화2동	18 144	9 333	8 811	7 404
28	2817065000	4	도화3동	8 187	4 319	3 868	3 297
28	2817066000	4	주안1동	10 551	5 320	5 231	4 997
28	2817067000	4	주안2동	26 806	13 498	13 308	10 487
28	2817068000	4	주안3동	13 420	6 844	6 576	5 081
28	2817069000	4	주안4동	25 416	12 743	12 673	9 968
28	2817070000	4	주안5동	25 413	12 867	12 546	9 955
28	2817071000	4	주안6동	11 834	6 022	5 812	5 184
28	2817072000	4	주안7동	18 320	9 098	9 222	6 786
28	2817073000	4	주안8동	22 815	11 394	11 421	8 176
28	2817073500	4	관교동	18 666	9 124	9 542	6 318
28	2817074000	4	문학동	16 446	8 387	8 059	7 313
28	2818500000	2	연수구	271 010	135 870	135 140	93 776
28	2818563000	4	옥련1동	24 659	12 315	12 344	8 243
28	2818564000	4	옥련2동	26 138	13 052	13 086	8 668
28	2818575000	4	선학동	23 073	11 600	11 473	8 497
28	2818576100	4	연수1동	29 077	15 069	14 008	11 845
28	2818576200	4	연수2동	26 936	13 374	13 562	9 946
28	2818576300	4	연수3동	22 803	11 200	11 603	7 835
28	2818576600	4	청학동	32 700	16 729	15 971	12 481
28	2818578000	4	동춘1동	19 495	9 618	9 877	6 218
28	2818579000	4	동춘2동	44 547	22 220	22 327	13 822
28	2818579500	4	동춘3동	21 582	10 693	10 889	6 221
28	2820000000	2	남동구	390 044	195 954	194 090	143 117
28	2820051000	4	구월1동	28 864	14 609	14 255	11 903
28	2820052000	4	구월2동	12 507	6 348	6 159	4 374
28	2820052100	4	구월3동	14 661	7 376	7 285	5 651
28	2820052200	4	구월4동	22 685	11 374	11 311	8 578
28	2820053000	4	간석1동	28 258	14 015	14 243	10 831
28	2820054000	4	간석2동	12 907	6 426	6 481	4 597
28	2820055000	4	간석3동	33 366	16 787	16 579	13 409
28	2820055100	4	간석4동	27 802	14 015	13 787	10 267
28	2820056000	4	만수1동	22 225	10 973	11 252	8 385
28	2820057000	4	만수2동	21 278	10 676	10 602	7 373
28	2820058000	4	만수3동	22 067	11 168	10 899	7 526
28	2820058100	4	만수4동	25 016	12 499	12 517	8 483
28	2820058200	4	만수5동	21 503	10 850	10 653	7 954
28	2820058300	4	만수6동	31 932	15 780	16 152	10 599
28	2820065000	4	장수서창동	10 093	5 086	5 007	3 374
28	2820066000	4	남촌도림동	23 421	11 929	11 492	8 243
28	2820067000	4	논현고잔동	31 459	16 043	15 416	11 570
28	2823700000	2	부평구	570 283	286 190	284 093	205 623

시도	행정코드	LEVEL	행정구역명	내국인계	내국인남	내국인여	세대수
28	2823751000	4	부평1동	35 906	17 655	18 251	12 757
28	2823752000	4	부평2동	24 180	12 082	12 098	9 554
28	2823753000	4	부평3동	16 791	8 466	8 325	6 804
28	2823754000	4	부평4동	26 019	13 156	12 863	10 621
28	2823755000	4	부평5동	24 215	12 201	12 014	9 515
28	2823756000	4	부평6동	14 503	7 320	7 183	6 243
28	2823757000	4	산곡1동	22 360	11 329	11 031	8 498
28	2823758000	4	산곡2동	31 050	15 442	15 608	9 580
28	2823758100	4	산곡3동	27 876	13 731	14 145	9 337
28	2823758200	4	산곡4동	21 847	10 664	11 183	6 950
28	2823759100	4	청천1동	18 630	9 883	8 747	7 639
28	2823759200	4	청천2동	40 630	20 530	20 100	13 930
28	2823764100	4	갈산1동	19 460	9 882	9 578	6 898
28	2823764200	4	갈산2동	25 705	12 751	12 954	8 947
28	2823764600	4	삼산1동	36 556	18 284	18 272	12 459
28	2823764800	4	삼산2동	30 451	15 052	15 399	9 708
28	2823765000	4	부개1동	21 960	11 184	10 776	8 175
28	2823766000	4	부개2동	22 699	11 385	11 314	8 055
28	2823766100	4	부개3동	40 205	19 954	20 251	13 229
28	2823767000	4	일신동	14 811	7 522	7 289	5 020
28	2823768000	4	십정1동	23 434	12 049	11 385	9 110
28	2823769000	4	십정2동	30 995	15 668	15 327	12 594
28	2824500000	2	계양구	342 335	172 173	170 162	122 313
28	2824560100	4	효성1동	37 272	18 823	18 449	12 785
28	2824560200	4	효성2동	37 550	18 907	18 643	12 547
28	2824561100	4	계산1동	26 305	13 359	12 946	10 333
28	2824561200	4	계산2동	21 384	10 841	10 543	8 273
28	2824561300	4	계산3동	25 850	12 754	13 096	8 977
28	2824561400	4	계산4동	24 143	12 060	12 083	7 972
28	2824562100	4	작전1동	35 092	17 576	17 516	11 725
28	2824562200	4	작전2동	31 745	16 017	15 728	12 038
28	2824564000	4	작전서운동	34 437	17 345	17 092	11 948
28	2824571000	4	계양1동	24 789	12 508	12 281	9 030
28	2824572000	4	계양2동	43 768	21 983	21 785	16 685
28	2826000000	2	서구	384 431	195 466	188 965	136 814
28	2826051500	4	검암경서동	21 749	10 965	10 784	7 015
28	2826053000	4	연희동	49 128	25 309	23 819	17 851
28	2826054200	4	가정1동	25 734	13 050	12 684	10 456
28	2826054300	4	가정2동	23 134	11 634	11 500	8 415
28	2826054400	4	가정3동	13 861	6 958	6 903	4 637
28	2826055000	4	석남1동	25 794	13 355	12 439	9 502
28	2826056000	4	석남2동	15 580	8 151	7 429	5 848
28	2826056100	4	석남3동	20 197	10 127	10 070	7 040
28	2826057500	4	신현원창동	20 199	10 319	9 880	7 180
28	2826058000	4	가좌1동	15 694	8 246	7 448	6 054
28	2826059000	4	가좌2동	17 138	8 484	8 654	5 560
28	2826060000	4	가좌3동	23 038	11 668	11 370	8 072
28	2826061000	4	가좌4동	14 022	7 134	6 888	5 358
28	2826063000	4	검단1동	30 933	15 858	15 075	11 404
28	2826064000	4	검단2동	18 240	9 249	8 991	6 121
28	2826065000	4	검단3동	19 697	9 899	9 798	6 726
28	2826066000	4	검단4동	30 293	15 060	15 233	9 575
28	2871000000	2	강화군	65 510	32 631	32 879	26 170
28	2871025000	4	강화읍	22 708	11 163	11 545	8 534

시도	행정코드	LEVEL	행정구역명	내국인계	내국인남	내국인여	세대수
28	2871031000	4	선원면	7 047	3 531	3 516	2 676
28	2871032000	4	불은면	3 974	2 005	1 969	1 623
28	2871033000	4	길상면	5 775	2 897	2 878	2 274
28	2871034000	4	화도면	3 999	2 014	1 985	1 690
28	2871035000	4	양도면	3 561	1 814	1 747	1 442
28	2871036000	4	내가면	3 039	1 472	1 567	1 328
28	2871037000	4	하점면	4 034	2 043	1 991	1 758
28	2871038000	4	양사면	1 963	988	975	823
28	2871039000	4	송해면	3 249	1 643	1 606	1 282
28	2871040000	4	교동면	3 233	1 597	1 636	1 388
28	2871041000	4	삼산면	2 260	1 137	1 123	1 006
28	2871042000	4	서도면	668	327	341	346
28	2872000000	2	옹진군	16 491	8 657	7 834	7 441
28	2872031000	4	북도면	1 869	961	908	829
28	2872033000	4	백령면	4 716	2 453	2 263	2 029
28	2872034000	4	대청면	1 476	793	683	668
28	2872035000	4	덕적면	1 721	894	827	880
28	2872036000	4	영흥면	4 179	2 213	1 966	1 818
28	2872037000	4	자월면	1 046	525	521	514
28	2872038000	4	연평면	1 484	818	666	703
29	2900000000	1	광주광역시	1 407 798	698 664	709 134	495 065
29	2911000000	2	동구	114 086	56 735	57 351	47 393
29	2911052500	4	충장동	6 127	3 196	2 931	3 111
29	2911054500	4	동명동	6 587	3 281	3 306	3 045
29	2911056000	4	계림1동	9 121	4 505	4 616	4 419
29	2911057000	4	계림2동	8 688	4 244	4 444	3 321
29	2911059000	4	산수1동	10 838	5 406	5 432	4 634
29	2911060000	4	산수2동	12 189	5 945	6 244	4 501
29	2911062000	4	지산1동	5 536	2 756	2 780	2 477
29	2911063000	4	지산2동	6 851	3 508	3 343	2 791
29	2911065500	4	서남동	5 424	2 680	2 744	2 725
29	2911068500	4	학동	9 304	4 600	4 704	4 293
29	2911071000	4	학운동	14 576	7 133	7 443	5 071
29	2911073000	4	지원1동	9 813	4 901	4 912	3 483
29	2911074000	4	지원2동	9 032	4 580	4 452	3 522
29	2914000000	2	서구	309 362	152 615	156 747	105 446
29	2914057500	4	양동	6 415	3 217	3 198	2 547
29	2914059000	4	양3동	4 798	2 454	2 344	1 785
29	2914065000	4	농성1동	10 062	5 022	5 040	4 101
29	2914066000	4	농성2동	6 487	3 285	3 202	2 620
29	2914073000	4	광천동	10 355	5 245	5 110	4 218
29	2914074000	4	유덕동	12 902	6 493	6 409	4 207
29	2914074500	4	치평동	31 330	15 440	15 890	9 559
29	2914075100	4	상무1동	25 201	12 465	12 736	9 206
29	2914075200	4	상무2동	27 768	13 652	14 116	10 412
29	2914076000	4	화정1동	17 718	8 645	9 073	6 531
29	2914077000	4	화정2동	19 671	9 690	9 981	6 794
29	2914078000	4	화정3동	14 030	7 067	6 963	4 707
29	2914079000	4	화정4동	22 690	11 149	11 541	7 103
29	2914080000	4	서창동	5 877	3 059	2 818	2 343
29	2914082100	4	금호1동	25 570	12 357	13 213	8 152
29	2914082400	4	금호2동	28 592	13 992	14 600	8 374
29	2914083000	4	풍암동	39 896	19 383	20 513	12 787
29	2915500000	2	남구	211 744	103 556	108 188	74 859

시도	행정코드	LEVEL	행정구역명	내국인계	내국인남	내국인여	세대수
29	2915551000	4	양림동	4 941	2 456	2 485	2 135
29	2915552000	4	방림1동	6 240	3 077	3 163	2 313
29	2915553000	4	방림2동	13 608	6 634	6 974	4 794
29	2915553700	4	봉선1동	19 135	9 224	9 911	6 998
29	2915553800	4	봉선2동	27 528	13 070	14 458	8 032
29	2915554500	4	사직동	7 293	3 653	3 640	3 234
29	2915560500	4	월산동	13 180	6 599	6 581	5 467
29	2915563000	4	월산4동	12 313	6 144	6 169	4 794
29	2915564000	4	월산5동	9 109	4 495	4 614	3 432
29	2915567000	4	백운1동	11 324	5 558	5 766	4 088
29	2915568000	4	백운2동	7 300	3 703	3 597	2 891
29	2915569000	4	주월1동	20 861	10 387	10 474	7 143
29	2915570000	4	주월2동	11 984	5 966	6 018	4 298
29	2915571000	4	효덕동	34 017	16 237	17 780	10 614
29	2915572000	4	송암동	6 879	3 327	3 552	2 150
29	2915573000	4	대촌동	6 032	3 026	3 006	2 476
29	2917000000	2	북구	460 985	228 959	232 026	162 988
29	2917051000	4	중흥1동	5 236	2 777	2 459	2 339
29	2917052000	4	중흥2동	10 590	5 347	5 243	4 184
29	2917053000	4	중흥3동	7 753	3 895	3 858	3 234
29	2917055500	4	중앙동	5 044	2 635	2 409	2 213
29	2917057000	4	임동	10 384	5 295	5 089	4 051
29	2917058000	4	신안동	14 130	7 296	6 834	5 856
29	2917059000	4	용봉동	40 053	20 126	19 927	13 804
29	2917060100	4	운암1동	14 477	7 163	7 314	4 871
29	2917060200	4	운암2동	17 904	9 026	8 878	6 621
29	2917060300	4	운암3동	18 891	9 285	9 606	6 257
29	2917061500	4	동림동	26 062	12 877	13 185	8 486
29	2917062000	4	우산동	17 984	8 704	9 280	7 235
29	2917063500	4	풍향동	9 211	4 613	4 598	3 913
29	2917065000	4	문화동	17 752	8 628	9 124	6 588
29	2917065600	4	문흥1동	21 182	10 415	10 767	6 572
29	2917065700	4	문흥2동	21 170	10 257	10 913	7 038
29	2917066100	4	두암1동	10 388	5 167	5 221	3 905
29	2917066200	4	두암2동	22 265	10 962	11 303	7 789
29	2917066300	4	두암3동	22 241	10 488	11 753	8 451
29	2917066600	4	삼각동	13 915	7 081	6 834	4 605
29	2917066900	4	일곡동	34 673	16 991	17 682	10 356
29	2917067300	4	매곡동	16 321	8 182	8 139	5 026
29	2917067600	4	오치1동	13 390	6 813	6 577	4 967
29	2917067700	4	오치2동	17 142	8 289	8 853	6 434
29	2917068500	4	석곡동	3 226	1 658	1 568	1 268
29	2917069500	4	건국동	49 601	24 989	24 612	16 925
29	2920000000	2	광산구	311 621	156 799	154 822	104 379
29	2920051500	4	송정1동	12 594	6 390	6 204	4 400
29	2920052500	4	송정2동	7 797	3 878	3 919	2 996
29	2920054000	4	도산동	16 952	8 610	8 342	5 969
29	2920055000	4	신흥동	6 030	3 091	2 939	2 213
29	2920056500	4	어룡동	22 590	11 484	11 106	7 581
29	2920058000	4	우산동	27 930	13 842	14 088	10 424
29	2920060000	4	월곡1동	16 825	8 506	8 319	5 733
29	2920061000	4	월곡2동	22 622	11 476	11 146	7 332
29	2920062000	4	비아동	8 411	4 361	4 050	3 137
29	2920062400	4	첨단1동	26 335	13 048	13 287	7 080

시도	행정코드	LEVEL	행정구역명	내국인계	내국인남	내국인여	세대수
29	2920062600	4	첨단2동	40 677	20 149	20 528	12 823
29	2920063000	4	신가동	47 501	23 665	23 836	15 152
29	2920063500	4	윤남동	36 696	18 416	18 280	11 240
29	2920064000	4	하남동	2 658	1 545	1 113	1 293
29	2920065000	4	임곡동	2 877	1 514	1 363	1 254
29	2920066000	4	동곡동	2 632	1 356	1 276	1 103
29	2920067000	4	평동	4 684	2 473	2 211	2 035
29	2920068000	4	삼도동	3 126	1 599	1 527	1 342
29	2920069000	4	본량동	2 684	1 396	1 288	1 272
30	3000000000	1	대전광역시	1 466 158	735 595	730 563	518 039
30	3011000000	2	동구	236 504	120 142	116 362	89 385
30	3011051500	4	중앙동	3 166	1 759	1 407	1 838
30	3011052000	4	인동	5 691	2 899	2 792	2 162
30	3011053000	4	효동	15 949	8 084	7 865	5 543
30	3011054000	4	신흥동	6 999	3 565	3 434	2 541
30	3011055100	4	판암1동	12 695	6 389	6 306	4 598
30	3011055200	4	판암2동	13 830	6 857	6 973	5 629
30	3011056000	4	용운동	22 254	11 249	11 005	7 917
30	3011057500	4	대신동	5 131	2 645	2 486	2 326
30	3011058500	4	대동	8 425	4 246	4 179	3 317
30	3011059000	4	자양동	13 233	6 709	6 524	5 006
30	3011061000	4	소제동	4 355	2 246	2 109	1 880
30	3011062000	4	가양1동	15 482	7 871	7 611	5 956
30	3011063000	4	가양2동	24 386	12 284	12 102	8 504
30	3011064000	4	용전동	21 765	10 955	10 810	8 156
30	3011065000	4	성남1동	5 552	2 871	2 681	2 302
30	3011066000	4	성남2동	9 295	4 651	4 644	3 487
30	3011067000	4	홍도동	12 536	6 430	6 106	4 733
30	3011068000	4	삼성1동	5 672	2 960	2 712	2 411
30	3011069000	4	삼성2동	13 172	6 739	6 433	4 808
30	3011072500	4	대청동	3 451	1 806	1 645	1 391
30	3011074000	4	산내동	13 465	6 927	6 538	4 880
30	3014000000	2	중구	263 592	131 798	131 794	95 790
30	3014053500	4	은행선화동	15 220	7 647	7 573	7 496
30	3014055000	4	목동	13 588	6 642	6 946	4 517
30	3014056000	4	중촌동	18 204	8 966	9 238	6 538
30	3014057500	4	대흥동	12 033	6 072	5 961	5 002
30	3014060500	4	문창동	6 376	3 273	3 103	2 678
30	3014062000	4	석교동	21 851	11 202	10 649	7 679
30	3014063000	4	대사동	7 587	3 823	3 764	3 165
30	3014064000	4	부사동	8 536	4 304	4 232	3 282
30	3014065500	4	용두동	12 197	6 068	6 129	4 739
30	3014067000	4	오류동	11 110	5 429	5 681	3 981
30	3014068000	4	태평1동	13 852	6 923	6 929	4 553
30	3014069000	4	태평2동	32 114	15 719	16 395	9 970
30	3014070000	4	유천1동	8 097	4 047	4 050	3 504
30	3014071000	4	유천2동	16 999	8 497	8 502	5 846
30	3014072000	4	문화1동	16 523	8 186	8 337	5 632
30	3014073000	4	문화2동	17 691	8 841	8 850	6 225
30	3014074000	4	산성동	31 614	16 159	15 455	10 983
30	3017000000	2	서구	505 600	250 192	255 408	172 661
30	3017051000	4	복수동	20 122	9 902	10 220	6 184
30	3017052000	4	도마1동	22 870	11 576	11 294	8 432
30	3017053000	4	도마2동	24 872	12 564	12 308	8 940

시도	행정코드	LEVEL	행정구역명	내국인계	내국인남	내국인여	세대수
30	3017053500	4	정림동	20 854	10 434	10 420	6 351
30	3017054000	4	변동	19 788	10 101	9 687	7 192
30	3017055000	4	용문동	15 062	7 476	7 586	5 753
30	3017055500	4	탄방동	28 958	13 979	14 979	11 364
30	3017056000	4	괴정동	18 013	8 941	9 072	7 186
30	3017057000	4	가장동	14 017	6 974	7 043	4 591
30	3017057500	4	내동	27 941	13 741	14 200	8 862
30	3017058100	4	갈마1동	25 650	12 610	13 040	9 542
30	3017058200	4	갈마2동	30 097	14 466	15 631	11 930
30	3017058600	4	월평1동	13 368	6 717	6 651	5 942
30	3017058700	4	월평2동	20 494	9 857	10 637	7 256
30	3017058800	4	월평3동	27 478	13 803	13 675	7 758
30	3017059000	4	가수원동	16 016	8 034	7 982	5 467
30	3017059600	4	관저1동	17 842	8 748	9 094	5 576
30	3017059700	4	관저2동	33 962	16 551	17 411	10 398
30	3017060000	4	기성동	4 545	2 347	2 198	1 666
30	3017061000	4	삼천동	24 895	12 255	12 640	7 874
30	3017063000	4	둔산1동	18 746	9 353	9 393	5 555
30	3017064000	4	둔산2동	43 612	21 573	22 039	13 287
30	3017065000	4	만년동	16 398	8 190	8 208	5 555
30	3020000000	2	유성구	243 130	122 922	120 208	86 092
30	3020052000	4	진잠동	29 335	14 735	14 600	10 873
30	3020053000	4	온천1동	22 385	11 474	10 911	9 918
30	3020054000	4	온천2동	33 568	17 255	16 313	13 628
30	3020054500	4	노은동	62 834	31 112	31 722	20 500
30	3020055000	4	신성동	26 223	13 602	12 621	9 282
30	3020057000	4	전민동	26 425	13 282	13 143	8 330
30	3020058000	4	구즉동	42 360	21 462	20 898	13 561
30	3023000000	2	대덕구	217 332	110 541	106 791	74 111
30	3023051000	4	오정동	21 318	11 135	10 183	8 131
30	3023052000	4	대화동	11 330	5 943	5 387	4 146
30	3023052500	4	회덕동	20 120	10 198	9 922	6 904
30	3023053300	4	비래동	20 192	10 175	10 017	6 698
30	3023054300	4	송촌동	33 513	16 819	16 694	10 101
30	3023054600	4	중리동	25 224	12 902	12 322	9 557
30	3023055000	4	신탄진동	14 539	7 440	7 099	4 976
30	3023056000	4	석봉동	7 375	3 801	3 574	2 442
30	3023057000	4	덕암동	17 903	9 357	8 546	6 038
30	3023058000	4	목상동	7 208	3 838	3 370	2 531
30	3023060000	4	법1동	16 053	7 765	8 288	5 553
30	3023061000	4	법2동	22 557	11 168	11 389	7 034
31	3100000000	1	울산광역시	1 092 494	561 611	530 883	373 114
31	3111000000	2	중구	234 896	120 135	114 761	82 140
31	3111051000	4	학성동	13 434	6 911	6 523	5 376
31	3111052000	4	반구1동	18 478	9 665	8 813	6 718
31	3111053000	4	반구2동	11 280	5 764	5 516	3 976
31	3111054000	4	복산1동	12 095	6 177	5 918	4 245
31	3111055000	4	복산2동	12 215	6 246	5 969	4 015
31	3111056000	4	북정동	18 407	9 233	9 174	6 142
31	3111057000	4	옥교동	8 368	4 230	4 138	3 538
31	3111058000	4	성남동	7 438	3 783	3 655	3 241
31	3111059000	4	우정동	22 436	11 346	11 090	8 270
31	3111060000	4	태화동	23 878	12 044	11 834	7 776
31	3111061000	4	다운동	33 664	17 250	16 414	11 298

시도	행정코드	LEVEL	행정구역명	내국인계	내국인남	내국인여	세대수
31	3111062000	4	병영1동	22 785	11 692	11 093	7 878
31	3111063000	4	병영2동	20 131	10 484	9 647	6 539
31	3111064000	4	약사동	10 287	5 310	4 977	3 128
31	3114000000	2	남구	345 769	176 265	169 504	118 686
31	3114051000	4	신정1동	20 807	10 391	10 416	8 143
31	3114052000	4	신정2동	21 764	11 050	10 714	7 184
31	3114053000	4	신정3동	14 985	7 535	7 450	6 142
31	3114054000	4	신정4동	23 680	12 024	11 656	7 684
31	3114055000	4	신정5동	8 332	4 325	4 007	3 307
31	3114056000	4	달동	31 124	15 517	15 607	11 155
31	3114057000	4	삼산동	47 265	23 872	23 393	16 497
31	3114058000	4	무거1동	27 025	13 719	13 306	9 265
31	3114059000	4	무거2동	38 964	20 071	18 893	12 831
31	3114060000	4	옥동	29 677	15 088	14 589	8 623
31	3114061500	4	야음1장생포동	17 288	9 337	7 951	7 181
31	3114062000	4	야음2동	35 743	18 307	17 436	11 425
31	3114063000	4	야음3동	11 624	5 966	5 658	3 595
31	3114064000	4	선암동	17 491	9 063	8 428	5 654
31	3117000000	2	동구	185 954	97 200	88 754	61 287
31	3117051000	4	방어동	35 481	18 459	17 022	11 838
31	3117052000	4	일산동	9 384	4 930	4 454	3 711
31	3117053000	4	화정동	23 362	12 105	11 257	8 199
31	3117054000	4	대송동	16 847	8 764	8 083	5 349
31	3117055000	4	전하1동	18 782	10 077	8 705	6 281
31	3117056000	4	전하2동	10 477	5 473	5 004	3 597
31	3117057000	4	전하3동	12 017	6 351	5 666	4 027
31	3117058000	4	남목1동	12 740	6 673	6 067	4 047
31	3117059000	4	남목2동	30 160	15 723	14 437	9 258
31	3117060000	4	남목3동	16 704	8 645	8 059	4 980
31	3120000000	2	북구	148 772	77 373	71 399	47 875
31	3120051000	4	농소1동	22 255	11 442	10 813	7 431
31	3120052000	4	농소2동	22 213	11 452	10 761	6 798
31	3120053000	4	농소3동	32 010	16 320	15 690	9 620
31	3120054000	4	강동동	4 940	2 549	2 391	2 016
31	3120056000	4	효문동	29 795	15 377	14 418	9 182
31	3120057000	4	송정동	14 778	7 602	7 176	4 283
31	3120058000	4	양정동	8 409	4 944	3 465	3 613
31	3120059000	4	염포동	14 372	7 687	6 685	4 932
31	3171000000	2	울주군	177 103	90 638	86 465	63 126
31	3171025000	4	온산읍	22 025	11 568	10 457	7 966
31	3171025300	4	언양읍	24 837	12 589	12 248	8 926
31	3171025600	4	온양읍	22 349	11 366	10 983	7 451
31	3171025900	4	범서읍	42 699	21 643	21 056	13 153
31	3171031000	4	서생면	7 048	3 602	3 446	2 848
31	3171033000	4	청량면	15 672	8 132	7 540	5 700
31	3171034000	4	웅촌면	9 324	4 879	4 445	3 797
31	3171036000	4	두동면	3 856	2 008	1 848	1 638
31	3171037000	4	두서면	3 705	1 843	1 862	1 687
31	3171038000	4	상북면	9 208	4 703	4 505	3 552
31	3171039000	4	삼남면	14 494	7 337	7 157	5 546
31	3171040000	4	삼동면	1 886	968	918	862
41	4100000000	1	경기도	10 906 033	5 499 796	5 406 237	4 068 786
41	4111000000	2	수원시	1 068 906	537 044	531 862	395 615
41	4111100000	3	장안구	289 490	145 185	144 305	104 648

시도	행정코드	LEVEL	행정구역명	내국인계	내국인남	내국인여	세대수
41	4111156000	4	파장동	22 817	11 574	11 243	8 669
41	4111156600	4	율천동	37 105	19 121	17 984	14 379
41	4111157100	4	정자1동	24 546	12 163	12 383	8 614
41	4111157200	4	정자2동	33 832	16 880	16 952	11 813
41	4111157300	4	정자3동	48 273	24 101	24 172	14 922
41	4111158000	4	영화동	22 895	11 287	11 608	9 641
41	4111159100	4	송죽동	21 112	10 575	10 537	7 845
41	4111159700	4	조원1동	34 409	17 277	17 132	12 771
41	4111159800	4	조원2동	19 675	9 755	9 920	6 020
41	4111160000	4	연무동	24 826	12 452	12 374	9 974
41	4111300000	3	권선구	307 072	154 736	152 336	110 286
41	4111352000	4	세류1동	11 478	5 702	5 776	5 026
41	4111353000	4	세류2동	28 071	14 328	13 743	11 119
41	4111354000	4	세류3동	26 527	13 334	13 193	10 428
41	4111355000	4	평동	38 151	19 209	18 942	13 400
41	4111356000	4	서둔동	41 737	20 997	20 740	15 029
41	4111365000	4	구운동	28 572	14 418	14 154	9 919
41	4111366000	4	금호동	38 740	19 337	19 403	11 863
41	4111367000	4	권선1동	24 265	12 214	12 051	9 610
41	4111368000	4	권선2동	31 454	15 706	15 748	9 592
41	4111369000	4	곡선동	25 937	13 431	12 506	10 512
41	4111370000	4	입북동	12 140	6 060	6 080	3 788
41	4111500000	3	팔달구	217 794	108 251	109 543	89 194
41	4111551000	4	팔달동	3 332	1 698	1 634	1 623
41	4111552000	4	남향동	4 809	2 419	2 390	2 089
41	4111564000	4	신안동	6 734	3 348	3 386	3 162
41	4111565000	4	매교동	11 380	5 731	5 649	5 206
41	4111566000	4	매산동	12 644	6 079	6 565	5 725
41	4111567000	4	고등동	24 923	12 278	12 645	10 467
41	4111568000	4	화서1동	23 541	11 434	12 107	9 021
41	4111569000	4	화서2동	28 670	14 165	14 505	9 375
41	4111570000	4	지동	18 300	9 125	9 175	7 902
41	4111571000	4	우만1동	26 185	13 089	13 096	10 816
41	4111572000	4	우만2동	19 711	9 927	9 784	7 362
41	4111573000	4	인계동	37 565	18 958	18 607	16 446
41	4111700000	3	영통구	254 550	128 872	125 678	91 487
41	4111751000	4	매탄1동	23 455	11 601	11 854	8 389
41	4111752000	4	매탄2동	17 693	8 883	8 810	6 581
41	4111753000	4	매탄3동	29 312	15 106	14 206	11 360
41	4111754000	4	매탄4동	27 953	14 028	13 925	10 178
41	4111755000	4	원천동	19 257	10 023	9 234	8 407
41	4111756000	4	이의동	1 432	822	610	744
41	4111757000	4	영통1동	46 494	23 675	22 819	16 784
41	4111758000	4	영통2동	51 085	25 779	25 306	16 490
41	4111759000	4	태장동	37 869	18 955	18 914	12 554
41	4113000000	2	성남시	964 831	483 364	481 467	374 006
41	4113100000	3	수정구	259 427	131 905	127 522	107 659
41	4113151000	4	신흥1동	17 696	8 944	8 752	8 042
41	4113152000	4	신흥2동	33 774	16 960	16 814	12 945
41	4113153000	4	신흥3동	13 832	6 978	6 854	6 309
41	4113154000	4	태평1동	20 260	10 307	9 953	9 100
41	4113155000	4	태평2동	21 991	11 149	10 842	8 892
41	4113156000	4	태평3동	17 714	9 047	8 667	7 027
41	4113156100	4	태평4동	19 052	9 637	9 415	7 503

시도	행정코드	LEVEL	행정구역명	내국인계	내국인남	내국인여	세대수
41	4113157000	4	수진1동	18 908	9 569	9 339	8 505
41	4113158000	4	수진2동	22 157	11 232	10 925	8 776
41	4113159000	4	단대동	20 120	10 196	9 924	7 559
41	4113160000	4	산성동	17 138	8 701	8 437	6 833
41	4113161000	4	양지동	11 996	5 959	6 037	4 520
41	4113162000	4	북정동	14 674	7 922	6 752	7 629
41	4113163000	4	신촌동	3 964	2 067	1 897	1 433
41	4113164000	4	고등동	2 849	1 503	1 346	1 212
41	4113165000	4	시흥동	3 302	1 734	1 568	1 374
41	4113300000	3	중원구	264 971	134 720	130 251	104 200
41	4113351000	4	성남동	33 250	16 978	16 272	13 687
41	4113352000	4	중동	25 028	12 774	12 254	10 896
41	4113353000	4	금광1동	26 681	13 521	13 160	10 779
41	4113354000	4	금광2동	30 980	15 355	15 625	12 290
41	4113355000	4	은행1동	14 460	7 230	7 230	5 021
41	4113356000	4	은행2동	39 953	19 834	20 119	15 883
41	4113357000	4	상대원1동	33 553	17 555	15 998	12 623
41	4113358000	4	상대원2동	20 160	10 364	9 796	8 257
41	4113359000	4	상대원3동	18 009	9 331	8 678	7 085
41	4113366000	4	하대원동	22 897	11 778	11 119	7 679
41	4113500000	3	분당구	440 433	216 739	223 694	162 147
41	4113551000	4	분당동	31 306	15 401	15 905	11 412
41	4113552000	4	수내1동	19 082	9 342	9 740	7 602
41	4113553000	4	수내2동	12 067	5 883	6 184	3 865
41	4113554000	4	수내3동	16 768	8 262	8 506	5 814
41	4113555000	4	정자1동	51 914	25 646	26 268	19 849
41	4113556000	4	정자2동	20 294	9 733	10 561	8 119
41	4113557000	4	정자3동	18 556	9 135	9 421	6 645
41	4113558000	4	서현1동	34 428	16 841	17 587	12 901
41	4113559000	4	서현2동	21 794	10 850	10 944	7 476
41	4113560000	4	이매1동	30 264	14 983	15 281	10 444
41	4113561000	4	이매2동	16 182	7 966	8 216	5 263
41	4113562000	4	야탑1동	20 668	10 213	10 455	7 775
41	4113563000	4	야탑2동	19 738	9 591	10 147	6 904
41	4113564000	4	야탑3동	35 868	17 939	17 929	13 240
41	4113565000	4	판교동	484	268	216	212
41	4113566100	4	금곡1동	31 737	15 382	16 355	12 235
41	4113566400	4	금곡2동	20 459	10 100	10 359	7 625
41	4113567000	4	구미동	36 903	18 239	18 664	13 784
41	4113568000	4	운중동	1 921	965	956	982
41	4115000000	2	의정부시	410 938	204 114	206 824	149 577
41	4115051000	4	의정부1동	18 651	9 374	9 277	8 210
41	4115052000	4	의정부2동	28 251	14 112	14 139	11 259
41	4115053000	4	의정부3동	14 015	7 035	6 980	5 831
41	4115054500	4	호원1동	32 962	16 420	16 542	11 463
41	4115055500	4	호원2동	37 496	18 593	18 903	12 486
41	4115056100	4	장암동	19 218	9 370	9 848	6 874
41	4115056700	4	신곡1동	48 106	23 803	24 303	16 738
41	4115056800	4	신곡2동	49 938	24 464	25 474	16 323
41	4115057300	4	송산1동	34 514	17 259	17 255	12 438
41	4115057600	4	송산2동	37 747	18 639	19 108	13 329
41	4115058000	4	자금동	28 352	14 126	14 226	10 298
41	4115059000	4	가능1동	23 250	11 603	11 647	9 623
41	4115060000	4	가능2동	10 881	5 440	5 441	4 226

시도	행정코드	LEVEL	행정구역명	내국인계	내국인남	내국인여	세대수
41	4115061000	4	가능3동	9 907	5 003	4 904	4 165
41	4115062000	4	녹양동	17 650	8 873	8 777	6 314
41	4117000000	2	안양시	624 280	312 043	312 237	225 077
41	4117100000	3	만안구	267 612	134 646	132 966	100 615
41	4117151000	4	안양1동	18 953	9 461	9 492	6 398
41	4117152000	4	안양2동	25 470	12 839	12 631	10 253
41	4117153000	4	안양3동	20 012	9 926	10 086	7 706
41	4117154000	4	안양4동	7 769	3 877	3 892	3 180
41	4117155000	4	안양5동	15 807	7 864	7 943	6 385
41	4117156000	4	안양6동	19 148	9 763	9 385	8 091
41	4117157000	4	안양7동	17 353	8 832	8 521	6 646
41	4117158000	4	안양8동	13 830	7 001	6 829	5 611
41	4117158100	4	안양9동	19 968	10 067	9 901	7 193
41	4117159000	4	석수1동	19 889	9 874	10 015	7 056
41	4117160000	4	석수2동	35 460	17 845	17 615	12 763
41	4117161000	4	석수3동	11 584	5 932	5 652	4 379
41	4117162100	4	박달1동	17 951	9 138	8 813	7 289
41	4117163000	4	박달2동	24 418	12 227	12 191	7 665
41	4117300000	3	동안구	356 668	177 397	179 271	124 462
41	4117351000	4	비산1동	27 044	13 434	13 610	9 152
41	4117352000	4	비산2동	10 829	5 330	5 499	3 734
41	4117353000	4	비산3동	27 391	13 757	13 634	9 914
41	4117354000	4	부흥동	20 720	10 077	10 643	6 925
41	4117354600	4	달안동	14 049	6 797	7 252	5 903
41	4117355000	4	관양1동	29 831	14 955	14 876	10 860
41	4117356000	4	관양2동	17 696	8 905	8 791	7 302
41	4117356600	4	부림동	26 738	13 319	13 419	9 862
41	4117357000	4	평촌동	16 764	8 429	8 335	5 428
41	4117357600	4	평안동	27 840	13 885	13 955	8 944
41	4117357800	4	귀인동	19 033	9 384	9 649	5 765
41	4117358000	4	호계1동	19 056	9 654	9 402	7 581
41	4117359000	4	호계2동	28 977	14 382	14 595	9 956
41	4117360000	4	호계3동	25 034	12 541	12 493	8 278
41	4117361000	4	범계동	17 765	8 687	9 078	6 007
41	4117362000	4	신촌동	15 290	7 615	7 675	4 712
41	4117363000	4	갈산동	12 611	6 246	6 365	4 139
41	4119000000	2	부천시	860 020	432 680	427 340	310 807
41	4119500000	3	원미구	443 964	222 484	221 480	159 700
41	4119551000	4	심곡1동	14 393	7 382	7 011	6 261
41	4119552000	4	심곡2동	16 744	8 424	8 320	8 188
41	4119553000	4	심곡3동	15 405	7 881	7 524	6 216
41	4119554000	4	원미1동	20 812	10 633	10 179	7 680
41	4119555000	4	원미2동	16 772	8 461	8 311	6 475
41	4119556000	4	소사동	11 438	5 728	5 710	4 864
41	4119557000	4	역곡1동	19 871	9 958	9 913	7 050
41	4119558000	4	역곡2동	18 461	9 277	9 184	7 055
41	4119559000	4	춘의동	16 856	8 585	8 271	6 510
41	4119560000	4	도당동	26 450	13 789	12 661	9 811
41	4119561000	4	약대동	17 678	9 167	8 511	6 264
41	4119562000	4	중동	17 736	8 960	8 776	6 874
41	4119563000	4	중1동	35 526	17 411	18 115	12 358
41	4119564000	4	중2동	28 979	14 258	14 721	9 052
41	4119565000	4	중3동	25 936	12 784	13 152	8 743
41	4119566000	4	중4동	24 223	11 928	12 295	8 420

시도	행정코드	LEVEL	행정구역명	내국인계	내국인남	내국인여	세대수
41	4119567000	4	상동	22 580	11 152	11 428	8 430
41	4119568000	4	상1동	28 897	14 336	14 561	9 872
41	4119569000	4	상2동	31 804	15 677	16 127	9 793
41	4119570000	4	상3동	33 403	16 693	16 710	9 784
41	4119700000	3	소사구	227 368	114 299	113 069	82 004
41	4119751000	4	심곡본1동	20 389	10 241	10 148	8 252
41	4119752000	4	심곡본동	20 662	10 220	10 442	8 284
41	4119753000	4	소사본1동	16 553	8 423	8 130	6 251
41	4119754000	4	소사본2동	10 614	5 356	5 258	4 172
41	4119755000	4	소사본3동	37 201	18 539	18 662	12 205
41	4119756000	4	범박동	22 830	11 493	11 337	7 139
41	4119757000	4	괴안동	24 173	12 060	12 113	8 331
41	4119758000	4	역곡3동	25 151	12 661	12 490	9 665
41	4119759000	4	송내1동	24 402	12 324	12 078	8 598
41	4119760000	4	송내2동	25 393	12 982	12 411	9 107
41	4119900000	3	오정구	188 688	95 897	92 791	69 103
41	4119951000	4	성곡동	37 316	18 905	18 411	13 456
41	4119952000	4	원종1동	27 056	13 656	13 400	9 540
41	4119953000	4	원종2동	27 225	13 624	13 601	9 684
41	4119954000	4	고강본동	35 414	17 848	17 566	13 357
41	4119955000	4	고강1동	17 456	8 739	8 717	6 498
41	4119956000	4	오정동	22 748	11 769	10 979	7 982
41	4119957000	4	신흥동	21 473	11 356	10 117	8 586
41	4121000000	2	광명시	313 372	156 469	156 903	114 670
41	4121051000	4	광명1동	17 221	8 759	8 462	6 302
41	4121052000	4	광명2동	13 900	6 848	7 052	5 362
41	4121054000	4	광명3동	13 477	6 708	6 769	5 489
41	4121055000	4	광명4동	18 219	8 993	9 226	6 770
41	4121056000	4	광명5동	16 112	8 091	8 021	6 086
41	4121057000	4	광명6동	15 957	8 151	7 806	5 857
41	4121058000	4	광명7동	28 323	14 291	14 032	9 735
41	4121059000	4	철산1동	12 154	6 016	6 138	4 033
41	4121060000	4	철산2동	20 402	10 272	10 130	7 921
41	4121061000	4	철산3동	29 413	14 601	14 812	9 790
41	4121062000	4	철산4동	14 397	7 233	7 164	5 660
41	4121063100	4	하안1동	16 709	8 063	8 646	6 638
41	4121063200	4	하안2동	18 844	9 291	9 553	7 104
41	4121063300	4	하안3동	26 459	12 814	13 645	9 546
41	4121063400	4	하안4동	16 188	8 012	8 176	5 493
41	4121064000	4	소하1동	10 425	5 269	5 156	4 015
41	4121065000	4	소하2동	22 429	11 574	10 855	7 751
41	4121066000	4	학온동	2 743	1 483	1 260	1 118
41	4122000000	2	평택시	396 765	201 468	195 297	148 995
41	4122025000	4	팽성읍	28 161	14 310	13 851	11 711
41	4122025300	4	안중읍	38 906	19 699	19 207	13 554
41	4122025600	4	포승읍	22 257	12 017	10 240	9 214
41	4122031000	4	진위면	13 805	7 048	6 757	5 476
41	4122032000	4	서탄면	4 362	2 299	2 063	1 762
41	4122033000	4	고덕면	14 867	7 732	7 135	5 421
41	4122034000	4	오성면	6 427	3 317	3 110	2 496
41	4122035000	4	청북면	6 527	3 445	3 082	2 776
41	4122037000	4	현덕면	6 622	3 442	3 180	2 686
41	4122051000	4	중앙동	44 286	22 242	22 044	15 770
41	4122052000	4	서정동	32 779	16 393	16 386	12 786

시도	행정코드	LEVEL	행정구역명	내국인계	내국인남	내국인여	세대수
41	4122053500	4	송탄동	9 326	5 006	4 320	3 636
41	4122055000	4	지산동	10 779	5 466	5 313	4 174
41	4122056000	4	송북동	20 492	10 325	10 167	7 551
41	4122057000	4	신장1동	5 277	2 560	2 717	2 614
41	4122058000	4	신장2동	8 127	4 068	4 059	3 523
41	4122059000	4	신평동	22 506	11 190	11 316	8 801
41	4122060000	4	원평동	14 361	7 230	7 131	5 499
41	4122061000	4	통북동	5 494	2 743	2 751	2 397
41	4122062000	4	비전1동	18 440	9 399	9 041	6 469
41	4122063000	4	비전2동	36 995	18 498	18 497	12 256
41	4122064000	4	세교동	25 969	13 039	12 930	8 423
41	4125000000	2	동두천시	85 803	43 206	42 597	32 919
41	4125051000	4	생연1동	6 510	3 291	3 219	2 488
41	4125052000	4	생연2동	11 995	5 996	5 999	4 604
41	4125053500	4	중앙동	6 474	3 254	3 220	2 932
41	4125055000	4	보산동	3 258	1 564	1 694	1 527
41	4125056500	4	불현동	42 246	21 018	21 228	15 205
41	4125058000	4	소요동	8 794	4 655	4 139	3 487
41	4125060000	4	상패동	6 526	3 428	3 098	2 676
41	4127000000	2	안산시	698 819	357 765	341 054	264 603
41	4127100000	3	상록구	369 527	187 728	181 799	138 956
41	4127151000	4	일동	25 306	13 099	12 207	10 248
41	4127151500	4	이동	27 251	13 994	13 257	12 216
41	4127152000	4	사1동	52 593	26 948	25 645	20 652
41	4127153000	4	사2동	35 623	18 029	17 594	12 186
41	4127154000	4	본오1동	41 470	21 110	20 360	16 202
41	4127155000	4	본오2동	33 420	16 620	16 800	12 050
41	4127156000	4	본오3동	25 367	12 608	12 759	9 867
41	4127157000	4	부곡동	21 914	11 321	10 593	8 258
41	4127158000	4	월피동	45 877	23 288	22 589	16 694
41	4127159000	4	성포동	31 307	15 606	15 701	9 830
41	4127160000	4	반월동	20 216	10 348	9 868	7 362
41	4127161000	4	안산동	9 183	4 757	4 426	3 391
41	4127300000	3	단원구	329 292	170 037	159 255	125 647
41	4127351000	4	와동	45 881	23 847	22 034	18 661
41	4127352000	4	고잔1동	25 194	12 716	12 478	9 398
41	4127353000	4	고잔2동	25 613	12 786	12 827	9 321
41	4127353500	4	호수동	43 891	22 040	21 851	13 501
41	4127354000	4	원곡본동	21 056	11 992	9 064	11 183
41	4127355000	4	원곡1동	11 571	6 104	5 467	4 834
41	4127356000	4	원곡2동	16 461	8 282	8 179	5 132
41	4127357000	4	초지동	49 180	25 066	24 114	17 863
41	4127358000	4	선부1동	19 983	10 352	9 631	7 662
41	4127359000	4	선부2동	26 456	14 213	12 243	11 711
41	4127360000	4	선부3동	37 246	19 125	18 121	13 297
41	4127361000	4	대부동	6 760	3 514	3 246	3 084
41	4128000000	2	고양시	910 206	450 541	459 665	337 745
41	4128100000	3	덕양구	381 105	190 931	190 174	146 896
41	4128151000	4	주교동	20 601	10 360	10 241	8 186
41	4128152000	4	원신동	3 926	2 123	1 803	1 775
41	4128153000	4	흥도동	5 427	2 916	2 511	2 454
41	4128154000	4	성사1동	16 342	8 064	8 278	6 992
41	4128155000	4	성사2동	13 691	6 744	6 947	4 784
41	4128156000	4	효자동	7 776	4 136	3 640	3 508

시도	행정코드	LEVEL	행정구역명	내국인계	내국인남	내국인여	세대수
41	4128157000	4	신도동	9 459	4 978	4 481	4 232
41	4128158000	4	창릉동	6 817	3 686	3 131	3 214
41	4128159000	4	고양동	23 421	11 838	11 583	9 079
41	4128160000	4	관산동	26 426	13 386	13 040	10 419
41	4128161000	4	능곡동	20 233	10 143	10 090	7 834
41	4128162100	4	화정1동	45 522	22 144	23 378	16 875
41	4128162200	4	화정2동	38 360	18 833	19 527	13 063
41	4128163000	4	행주동	23 831	12 050	11 781	10 273
41	4128164000	4	행신1동	25 372	12 414	12 958	8 785
41	4128165000	4	행신2동	40 217	19 875	20 342	14 263
41	4128165500	4	행신3동	39 815	19 784	20 031	14 757
41	4128166000	4	화전동	9 484	5 125	4 359	4 554
41	4128167000	4	대덕동	4 385	2 332	2 053	1 849
41	4128500000	3	일산동구	239 632	117 666	121 966	90 376
41	4128551000	4	식사동	7 400	3 816	3 584	2 823
41	4128552000	4	중산동	28 723	14 021	14 702	10 255
41	4128553000	4	정발산동	30 466	14 755	15 711	11 033
41	4128554000	4	풍산동	30 959	15 345	15 614	10 632
41	4128555100	4	백석1동	29 239	14 246	14 993	10 859
41	4128555200	4	백석2동	22 110	10 684	11 426	9 777
41	4128556000	4	마두1동	29 076	14 136	14 940	9 457
41	4128557000	4	마두2동	18 748	9 047	9 701	6 185
41	4128558000	4	장항1동	3 285	1 800	1 485	1 428
41	4128559000	4	장항2동	25 022	12 134	12 888	12 149
41	4128560000	4	고봉동	14 604	7 682	6 922	5 778
41	4128700000	3	일산서구	289 469	141 944	147 525	100 473
41	4128751000	4	일산1동	29 790	14 634	15 156	10 103
41	4128752000	4	일산2동	22 978	11 345	11 633	8 769
41	4128753000	4	일산3동	42 047	20 600	21 447	12 947
41	4128754000	4	탄현동	42 802	20 949	21 853	14 453
41	4128755000	4	주엽1동	33 639	16 294	17 345	11 491
41	4128756000	4	주엽2동	35 234	16 886	18 348	12 436
41	4128757000	4	대화동	36 283	17 701	18 582	13 718
41	4128758000	4	송포동	18 075	9 016	9 059	6 173
41	4128759000	4	송산동	28 621	14 519	14 102	10 383
41	4129000000	2	과천시	60 482	29 721	30 761	21 993
41	4129051000	4	중앙동	8 943	4 354	4 589	3 094
41	4129052000	4	갈현동	4 732	2 324	2 408	2 023
41	4129053000	4	별양동	16 826	8 211	8 615	5 647
41	4129054000	4	부림동	15 410	7 521	7 889	5 347
41	4129055000	4	과천동	7 531	3 908	3 623	3 182
41	4129056000	4	문원동	7 040	3 403	3 637	2 700
41	4131000000	2	구리시	193 847	96 882	96 965	71 001
41	4131051000	4	갈매동	3 066	1 638	1 428	1 424
41	4131052000	4	동구동	43 203	21 659	21 544	14 438
41	4131053000	4	인창동	25 862	12 914	12 948	9 129
41	4131054100	4	교문1동	16 304	8 283	8 021	7 070
41	4131054200	4	교문2동	26 381	12 978	13 403	8 405
41	4131057000	4	수택1동	24 835	12 294	12 541	10 055
41	4131058000	4	수택2동	28 926	14 425	14 501	11 132
41	4131059000	4	수택3동	25 270	12 691	12 579	9 348
41	4136000000	2	남양주시	470 617	236 305	234 312	171 048
41	4136025000	4	와부읍	62 448	31 041	31 407	22 181
41	4136025300	4	진접읍	45 567	23 397	22 170	16 652

시도	행정코드	LEVEL	행정구역명	내국인계	내국인남	내국인여	세대수
41	4136025600	4	화도읍	73 042	36 864	36 178	27 438
41	4136025900	4	진건읍	30 696	15 588	15 108	11 078
41	4136026200	4	오남읍	47 072	23 494	23 578	16 680
41	4136031000	4	별내면	26 022	13 091	12 931	9 980
41	4136034000	4	수동면	7 434	3 806	3 628	2 994
41	4136036000	4	조안면	3 972	2 039	1 933	1 573
41	4136037000	4	퇴계원면	26 662	13 370	13 292	9 252
41	4136051000	4	호평동	29 709	14 609	15 100	10 507
41	4136052000	4	평내동	39 303	19 437	19 866	14 027
41	4136053000	4	금곡동	22 988	11 578	11 410	8 569
41	4136054000	4	양정동	6 316	3 438	2 878	2 711
41	4136055000	4	지금동	10 447	5 325	5 122	4 311
41	4136056000	4	도농동	38 939	19 228	19 711	13 095
41	4137000000	2	오산시	136 311	69 321	66 990	50 873
41	4137051000	4	중앙동	30 759	15 359	15 400	10 819
41	4137053000	4	남촌동	18 189	9 699	8 490	8 783
41	4137054000	4	신장동	21 966	11 075	10 891	7 866
41	4137055000	4	세마동	4 811	2 481	2 330	2 028
41	4137056000	4	초평동	16 584	8 406	8 178	5 892
41	4137057000	4	대원동	44 002	22 301	21 701	15 485
41	4139000000	2	시흥시	390 477	203 173	187 304	147 279
41	4139051000	4	대야동	37 603	19 173	18 430	13 273
41	4139052000	4	신천동	43 960	22 414	21 546	16 249
41	4139053100	4	신현동	12 701	6 577	6 124	4 735
41	4139054000	4	은행동	32 917	16 589	16 328	10 513
41	4139055000	4	매화동	14 060	7 161	6 899	5 028
41	4139057000	4	목감동	12 965	6 634	6 331	4 886
41	4139058100	4	군자동	40 877	21 091	19 786	15 664
41	4139058900	4	정왕본동	22 694	13 395	9 299	13 513
41	4139059100	4	정왕1동	33 933	19 174	14 759	16 588
41	4139059200	4	정왕2동	37 815	19 450	18 365	12 830
41	4139059300	4	정왕3동	25 466	13 370	12 096	9 624
41	4139059400	4	정왕4동	25 868	12 983	12 885	8 102
41	4139062100	4	과림동	2 540	1 462	1 078	1 213
41	4139063000	4	연성동	47 078	23 700	23 378	15 061
41	4141000000	2	군포시	274 569	137 192	137 377	99 017
41	4141051000	4	군포1동	33 587	17 573	16 014	13 211
41	4141052000	4	군포2동	40 048	20 145	19 903	13 235
41	4141054000	4	산본1동	23 452	11 539	11 913	9 835
41	4141055000	4	산본2동	22 645	11 186	11 459	7 585
41	4141056000	4	금정동	21 021	10 784	10 237	8 405
41	4141057000	4	재궁동	25 381	12 455	12 926	9 431
41	4141058000	4	오금동	27 530	13 684	13 846	9 432
41	4141059000	4	수리동	21 970	10 839	11 131	7 742
41	4141060000	4	궁내동	24 194	11 995	12 199	7 666
41	4141061000	4	대야동	5 224	2 677	2 547	1 989
41	4141062000	4	광정동	29 517	14 315	15 202	10 486
41	4143000000	2	의왕시	138 253	69 667	68 586	50 502
41	4143051000	4	고천동	14 323	7 324	6 999	5 212
41	4143052000	4	부곡동	28 745	14 516	14 229	10 408
41	4143053000	4	오전동	44 431	22 350	22 081	15 416
41	4143054000	4	내손1동	23 457	11 736	11 721	8 808
41	4143055000	4	내손2동	21 348	10 637	10 711	8 317
41	4143056000	4	청계동	5 949	3 104	2 845	2 341

시도	행정코드	LEVEL	행정구역명	내국인계	내국인남	내국인여	세대수
41	414500000	2	하남시	134 824	69 171	65 653	52 006
41	4145051000	4	천현동	8 431	4 491	3 940	3 560
41	4145052000	4	신장1동	7 987	4 035	3 952	3 341
41	4145053000	4	신장2동	43 576	21 876	21 700	15 181
41	4145054000	4	덕풍1동	17 790	9 019	8 771	6 367
41	4145055000	4	덕풍2동	24 059	12 129	11 930	9 185
41	4145056000	4	덕풍3동	10 544	5 377	5 167	4 340
41	4145057000	4	풍산동	7 514	4 120	3 394	3 608
41	4145058000	4	감북동	6 064	3 283	2 781	2 587
41	4145059000	4	춘궁동	4 181	2 263	1 918	1 790
41	4145060000	4	초이동	4 678	2 578	2 100	2 047
41	4146000000	2	용인시	766 569	382 538	384 031	283 819
41	4146100000	3	처인구	199 397	102 039	97 358	75 614
41	4146125000	4	포곡읍	31 054	15 894	15 160	11 554
41	4146131000	4	모현면	21 608	11 292	10 316	8 367
41	4146132000	4	남사면	7 266	3 798	3 468	2 852
41	4146133000	4	이동면	15 979	8 158	7 821	6 196
41	4146134000	4	원삼면	7 250	3 719	3 531	2 926
41	4146135000	4	백암면	9 313	4 776	4 537	3 869
41	4146136000	4	양지면	13 957	7 189	6 768	5 194
41	4146151000	4	중앙동	20 834	10 509	10 325	8 284
41	4146152000	4	역삼동	25 520	12 991	12 529	9 509
41	4146153000	4	유림동	32 651	16 626	16 025	11 542
41	4146154000	4	동부동	13 965	7 087	6 878	5 321
41	4146300000	3	기흥구	282 461	140 849	141 612	106 229
41	4146351000	4	신갈동	49 035	24 489	24 546	18 577
41	4146352000	4	구갈동	25 237	12 732	12 505	9 867
41	4146353000	4	상갈동	39 298	19 702	19 596	14 736
41	4146354000	4	기흥동	11 718	6 014	5 704	4 591
41	4146355000	4	서농동	10 249	5 605	4 644	5 668
41	4146356000	4	구성동	22 880	11 431	11 449	8 275
41	4146357000	4	마북동	28 629	14 233	14 396	10 216
41	4146358000	4	어정동	65 289	31 974	33 315	23 494
41	4146359000	4	보정동	30 126	14 669	15 457	10 805
41	4146500000	3	수지구	284 711	139 650	145 061	101 976
41	4146551000	4	풍덕천1동	36 537	18 060	18 477	13 705
41	4146552000	4	풍덕천2동	40 397	19 975	20 422	14 134
41	4146553000	4	신봉동	25 218	12 240	12 978	9 049
41	4146554000	4	죽전1동	55 881	27 214	28 667	20 063
41	4146555000	4	죽전2동	20 333	10 064	10 269	7 779
41	4146556000	4	동천동	20 071	10 003	10 068	7 517
41	4146557000	4	상현1동	31 867	15 523	16 344	10 798
41	4146558000	4	상현2동	32 689	16 019	16 670	11 088
41	4146559000	4	성북동	21 718	10 552	11 166	7 843
41	4148000000	2	파주시	292 752	149 065	143 687	115 130
41	4148025000	4	문산읍	30 223	15 260	14 963	11 960
41	4148025300	4	파주읍	13 895	7 189	6 706	5 783
41	4148025600	4	법원읍	14 493	7 617	6 876	5 733
41	4148025900	4	교하읍	68 154	33 879	34 275	24 997
41	4148026200	4	조리읍	30 912	15 642	15 270	11 408
41	4148031000	4	월릉면	9 664	5 414	4 250	5 914
41	4148032000	4	탄현면	12 196	6 349	5 847	5 252
41	4148035000	4	광탄면	13 536	7 132	6 404	5 426
41	4148036000	4	파평면	5 261	2 689	2 572	2 091

시도	행정코드	LEVEL	행정구역명	내국인계	내국인남	내국인여	세대수
41	4148037000	4	적성면	8 104	4 197	3 907	3 128
41	4148038000	4	군내면	657	341	316	207
41	4148040000	4	진동면	142	78	64	50
41	4148051000	4	금촌1동	34 550	17 775	16 775	13 252
41	4148052000	4	금촌2동	50 965	25 503	25 462	19 929
41	4150000000	2	이천시	194 369	98 605	95 764	71 776
41	4150025000	4	장호원읍	16 185	8 212	7 973	5 958
41	4150025300	4	부발읍	34 079	16 745	17 334	12 753
41	4150031000	4	신둔면	10 752	5 501	5 251	3 906
41	4150032000	4	백사면	10 062	5 165	4 897	3 703
41	4150033000	4	호법면	4 874	2 522	2 352	1 775
41	4150034000	4	마장면	7 726	4 026	3 700	3 077
41	4150035000	4	대월면	14 766	7 535	7 231	5 143
41	4150036000	4	모가면	5 155	2 674	2 481	2 037
41	4150037000	4	설성면	5 649	2 914	2 735	2 191
41	4150038000	4	율면	3 113	1 587	1 526	1 318
41	4150051000	4	창전동	20 845	10 124	10 721	7 675
41	4150051500	4	증포동	35 146	17 458	17 688	11 136
41	4150052000	4	중리동	15 432	8 890	6 542	7 104
41	4150053000	4	관고동	10 585	5 252	5 333	4 000
41	4155000000	2	안성시	159 655	81 057	78 598	61 023
41	4155025000	4	공도읍	38 809	19 446	19 363	14 525
41	4155031000	4	보개면	6 530	3 313	3 217	2 563
41	4155032000	4	금광면	8 763	4 391	4 372	3 270
41	4155033000	4	서운면	4 200	2 216	1 984	1 625
41	4155034000	4	미양면	7 161	3 732	3 429	2 773
41	4155035000	4	대덕면	9 536	5 224	4 312	4 685
41	4155036000	4	양성면	5 404	2 681	2 723	2 170
41	4155038000	4	원곡면	4 949	2 546	2 403	1 932
41	4155039000	4	일죽면	8 888	4 509	4 379	3 451
41	4155040000	4	죽산면	7 751	3 945	3 806	3 081
41	4155041000	4	삼죽면	3 502	1 837	1 665	1 508
41	4155042000	4	고삼면	2 104	1 066	1 038	846
41	4155051000	4	안성1동	13 806	6 919	6 887	4 992
41	4155052000	4	안성2동	15 145	7 633	7 512	5 805
41	4155053000	4	안성3동	23 107	11 599	11 508	7 797
41	4157000000	2	김포시	207 824	105 336	102 488	76 657
41	4157025000	4	통진읍	22 628	11 681	10 947	9 005
41	4157031000	4	고촌면	14 476	7 397	7 079	5 424
41	4157032000	4	양촌면	14 872	7 738	7 134	6 342
41	4157034000	4	대곶면	10 351	5 588	4 763	4 418
41	4157035000	4	월곶면	5 974	3 205	2 769	2 694
41	4157036000	4	하성면	9 370	4 876	4 494	3 718
41	4157051000	4	김포1동	47 467	23 714	23 753	16 218
41	4157052000	4	김포2동	21 686	10 782	10 904	7 833
41	4157054000	4	사우동	23 209	11 571	11 638	8 689
41	4157055000	4	풍무동	37 791	18 784	19 007	12 316
41	4159000000	2	화성시	310 171	161 964	148 207	118 652
41	4159025300	4	봉담읍	31 085	16 281	14 804	11 471
41	4159025600	4	우정읍	18 165	9 738	8 427	7 267
41	4159031000	4	매송면	8 053	4 174	3 879	3 106
41	4159032000	4	비봉면	6 172	3 291	2 881	2 586
41	4159033000	4	마도면	4 898	2 600	2 298	2 023
41	4159034000	4	송산면	10 202	5 322	4 880	4 274

시도	행정코드	LEVEL	행정구역명	내국인계	내국인남	내국인여	세대수
41	4159035000	4	서신면	6 098	3 230	2 868	2 739
41	4159036000	4	팔탄면	9 253	5 106	4 147	4 256
41	4159037000	4	장안면	11 432	6 058	5 374	4 498
41	4159039000	4	향남면	20 599	10 851	9 748	8 466
41	4159040000	4	양감면	4 340	2 430	1 910	1 913
41	4159041000	4	정남면	13 158	7 169	5 989	5 653
41	4159042000	4	동탄면	12 302	6 652	5 650	5 300
41	4159051000	4	남양동	22 275	11 882	10 393	9 284
41	4159052000	4	진안동	27 760	14 351	13 409	10 845
41	4159053000	4	병점1동	26 466	13 321	13 145	8 572
41	4159054000	4	병점2동	25 198	12 508	12 690	8 699
41	4159055000	4	반월동	15 053	7 685	7 368	4 678
41	4159056000	4	기배동	15 114	7 652	7 462	4 854
41	4159057000	4	화산동	22 548	11 663	10 885	8 168
41	4161000000	2	광주시	222 048	113 875	108 173	83 112
41	4161025000	4	오포읍	50 738	25 793	24 945	18 808
41	4161025300	4	초월읍	31 006	15 996	15 010	11 455
41	4161025600	4	실촌읍	22 795	11 849	10 946	9 026
41	4161033000	4	도척면	8 076	4 249	3 827	3 171
41	4161034000	4	퇴촌면	9 074	4 636	4 438	3 771
41	4161035000	4	남중면	1 870	955	915	774
41	4161036000	4	중부면	2 629	1 391	1 238	1 053
41	4161051000	4	경안동	33 201	17 019	16 182	12 258
41	4161052000	4	송정동	32 248	16 346	15 902	11 748
41	4161053000	4	광남동	30 411	15 641	14 770	11 048
41	4163000000	2	양주시	169 806	87 249	82 557	63 652
41	4163025000	4	백석읍	26 597	13 541	13 056	9 447
41	4163031000	4	은현면	7 763	4 218	3 545	3 193
41	4163032000	4	남면	7 786	4 199	3 587	3 254
41	4163033000	4	광적면	11 873	6 380	5 493	4 683
41	4163034000	4	장흥면	10 521	5 437	5 084	4 120
41	4163051000	4	양주1동	8 035	4 142	3 893	3 296
41	4163052000	4	양주2동	28 981	14 391	14 590	10 486
41	4163053000	4	회천1동	7 751	4 070	3 681	3 070
41	4163054000	4	회천2동	27 351	14 029	13 322	10 037
41	4163055000	4	회천3동	24 247	12 163	12 084	8 310
41	4163056000	4	회천4동	8 901	4 679	4 222	3 756
41	4165000000	2	포천시	157 269	81 386	75 883	61 555
41	4165025000	4	소흘읍	45 382	23 012	22 370	17 030
41	4165031000	4	군내면	6 988	3 693	3 295	2 619
41	4165032000	4	내촌면	5 442	2 943	2 499	2 315
41	4165033000	4	가산면	8 953	4 921	4 032	3 631
41	4165034000	4	신북면	13 629	7 184	6 445	5 592
41	4165035000	4	창수면	3 027	1 627	1 400	1 259
41	4165036000	4	영중면	5 998	3 122	2 876	2 405
41	4165037000	4	일동면	10 849	5 602	5 247	4 273
41	4165038000	4	이동면	6 571	3 413	3 158	2 743
41	4165039000	4	영북면	10 327	5 398	4 929	4 242
41	4165040000	4	관인면	4 252	2 174	2 078	1 767
41	4165041000	4	화현면	3 096	1 588	1 508	1 227
41	4165051000	4	포천동	19 083	9 531	9 552	6 867
41	4165052000	4	선단동	13 672	7 178	6 494	5 585
41	4173000000	2	여주군	105 022	53 162	51 860	39 344
41	4173025000	4	여주읍	41 471	20 682	20 789	14 540

시도	행정코드	LEVEL	행정구역명	내국인계	내국인남	내국인여	세대수
41	4173031000	4	점동면	4 922	2 527	2 395	1 890
41	4173032000	4	가남면	16 049	8 203	7 846	6 190
41	4173033000	4	흥천면	5 302	2 776	2 526	2 030
41	4173034000	4	금사면	2 959	1 497	1 462	1 275
41	4173035000	4	능서면	6 928	3 509	3 419	2 632
41	4173036000	4	대신면	7 916	4 035	3 881	3 194
41	4173037000	4	북내면	13 400	6 886	6 514	5 129
41	4173038000	4	강천면	3 669	1 853	1 816	1 475
41	4173039000	4	산북면	2 406	1 194	1 212	989
41	4180000000	2	연천군	46 075	23 726	22 349	18 461
41	4180025000	4	연천읍	7 546	3 916	3 630	3 032
41	4180025300	4	전곡읍	19 050	9 694	9 356	7 176
41	4180031000	4	군남면	3 817	1 976	1 841	1 591
41	4180032000	4	청산면	4 664	2 413	2 251	2 085
41	4180033000	4	백학면	2 876	1 509	1 367	1 132
41	4180034000	4	미산면	1 800	908	892	745
41	4180035000	4	왕징면	1 327	695	632	580
41	4180036000	4	신서면	3 982	2 081	1 901	1 714
41	4180037000	4	중면	316	169	147	130
41	4180038000	4	장남면	697	365	332	276
41	4182000000	2	가평군	54 855	28 077	26 778	22 000
41	4182025000	4	가평읍	18 634	9 462	9 172	7 222
41	4182031000	4	설악면	6 691	3 397	3 294	2 879
41	4182032500	4	청평면	11 857	6 046	5 811	5 097
41	4182033000	4	상면	4 991	2 568	2 423	2 153
41	4182034000	4	하면	9 163	4 817	4 346	3 033
41	4182035000	4	북면	3 519	1 787	1 732	1 616
41	4183000000	2	양평군	86 298	43 630	42 668	35 872
41	4183025000	4	양평읍	24 345	12 163	12 182	9 430
41	4183031000	4	강상면	4 676	2 376	2 300	1 899
41	4183032000	4	강하면	3 555	1 756	1 799	1 552
41	4183033000	4	양서면	8 706	4 458	4 248	3 681
41	4183034000	4	옥천면	5 886	3 007	2 879	2 547
41	4183035000	4	서종면	5 929	2 976	2 953	2 702
41	4183036000	4	단월면	3 121	1 612	1 509	1 353
41	4183037000	4	청운면	3 564	1 791	1 773	1 530
41	4183038000	4	양동면	4 666	2 375	2 291	1 950
41	4183039500	4	지평면	5 751	2 902	2 849	2 516
41	4183040000	4	용문면	11 877	6 040	5 837	4 938
41	4183041000	4	개군면	4 222	2 174	2 048	1 774
42	4200000000	1	강원도	1 505 420	756 894	748 526	583 890
42	4211000000	2	춘천시	256 239	126 620	129 619	96 802
42	4211025000	4	신북읍	7 910	3 996	3 914	2 960
42	4211031000	4	동면	5 300	2 759	2 541	1 923
42	4211032000	4	동산면	1 705	886	819	676
42	4211033000	4	신동면	2 678	1 320	1 358	929
42	4211034000	4	남면	1 139	586	553	531
42	4211035000	4	서면	4 165	2 070	2 095	1 739
42	4211036000	4	사북면	2 600	1 274	1 326	1 114
42	4211038000	4	북산면	870	482	388	469
42	4211039000	4	동내면	9 962	5 051	4 911	3 575
42	4211040000	4	남산면	3 977	2 043	1 934	1 715
42	4211052000	4	교동	4 756	2 317	2 439	2 236
42	4211053000	4	조운동	3 960	1 941	2 019	1 756

시도	행정코드	LEVEL	행정구역명	내국인계	내국인남	내국인여	세대수
42	4211054500	4	약사명동	5 409	2 690	2 719	2 181
42	4211057000	4	근화동	6 123	3 150	2 973	2 633
42	4211058000	4	소양동	8 128	4 027	4 101	3 541
42	4211060000	4	후평1동	14 329	7 018	7 311	5 755
42	4211061000	4	후평2동	11 115	5 338	5 777	4 206
42	4211061100	4	후평3동	23 183	11 310	11 873	8 322
42	4211062000	4	효자1동	4 783	2 439	2 344	1 999
42	4211063000	4	효자2동	14 196	7 153	7 043	6 464
42	4211064000	4	효자3동	5 523	2 759	2 764	2 389
42	4211065000	4	석사동	40 672	19 765	20 907	14 196
42	4211066000	4	퇴계동	41 030	20 039	20 991	14 182
42	4211067500	4	강남동	14 772	7 279	7 493	5 257
42	4211070500	4	신사우동	17 954	8 928	9 026	6 054
42	4213000000	2	원주시	294 155	146 694	147 461	110 023
42	4213025000	4	문막읍	18 537	9 386	9 151	7 020
42	4213031000	4	소초면	10 523	5 411	5 112	4 033
42	4213032000	4	호저면	4 795	2 461	2 334	1 881
42	4213033000	4	지정면	3 609	1 870	1 739	1 452
42	4213035000	4	부론면	2 781	1 428	1 353	1 220
42	4213036000	4	귀래면	2 165	1 123	1 042	927
42	4213037000	4	흥업면	6 493	3 426	3 067	2 940
42	4213038000	4	판부면	5 456	2 781	2 675	2 353
42	4213039000	4	신림면	3 978	2 008	1 970	1 689
42	4213051500	4	중앙동	4 033	2 092	1 941	1 847
42	4213052000	4	원인동	8 448	4 041	4 407	3 335
42	4213053000	4	개운동	11 267	5 575	5 692	4 076
42	4213054100	4	명륜1동	12 453	5 999	6 454	4 343
42	4213054200	4	명륜2동	20 032	9 623	10 409	7 261
42	4213055000	4	단구동	42 607	21 084	21 523	14 809
42	4213056000	4	일산동	9 580	4 729	4 851	3 812
42	4213057500	4	학성동	7 355	3 674	3 681	2 903
42	4213059000	4	단계동	21 902	10 604	11 298	7 854
42	4213060000	4	우산동	11 535	5 932	5 603	4 750
42	4213061000	4	태장1동	10 947	5 507	5 440	3 869
42	4213062000	4	태장2동	25 872	13 073	12 799	9 362
42	4213063500	4	봉산동	12 495	6 290	6 205	4 622
42	4213065000	4	행구동	5 121	2 529	2 592	1 814
42	4213066000	4	무실동	19 489	9 653	9 836	7 087
42	4213067500	4	반곡관설동	12 682	6 395	6 287	4 764
42	4215000000	2	강릉시	222 016	110 622	111 394	85 372
42	4215025000	4	주문진읍	22 028	11 027	11 001	8 991
42	4215031000	4	성산면	3 322	1 698	1 624	1 339
42	4215032000	4	왕산면	1 793	970	823	833
42	4215033000	4	구정면	4 147	2 119	2 028	1 596
42	4215034000	4	강동면	5 938	2 990	2 948	2 491
42	4215035000	4	옥계면	4 933	2 484	2 449	1 967
42	4215036000	4	사천면	4 478	2 309	2 169	1 849
42	4215037000	4	연곡면	6 383	3 198	3 185	2 758
42	4215051000	4	홍제동	7 907	3 891	4 016	3 138
42	4215052000	4	중앙동	7 174	3 458	3 716	3 169
42	4215054000	4	옥천동	4 933	2 451	2 482	2 270
42	4215055000	4	교1동	29 432	14 343	15 089	10 383
42	4215056000	4	교2동	9 944	4 987	4 957	3 921
42	4215057100	4	포남1동	13 122	6 455	6 667	5 026

시도	행정코드	LEVEL	행정구역명	내국인계	내국인남	내국인여	세대수
42	4215057200	4	포남2동	17 784	8 674	9 110	6 664
42	4215058000	4	초당동	5 833	2 943	2 890	2 151
42	4215059000	4	송정동	7 339	3 670	3 669	2 577
42	4215060000	4	내곡동	11 430	5 766	5 664	4 083
42	4215061500	4	강남동	21 899	11 046	10 853	8 010
42	4215064500	4	성덕동	26 915	13 405	13 510	9 978
42	4215066500	4	경포동	5 282	2 738	2 544	2 178
42	4217000000	2	동해시	97 497	49 282	48 215	36 760
42	4217051000	4	천곡동	27 261	13 550	13 711	9 879
42	4217052000	4	송정동	5 383	2 815	2 568	2 271
42	4217053000	4	북삼동	20 624	10 574	10 050	7 042
42	4217054000	4	부곡동	7 678	3 878	3 800	2 965
42	4217055000	4	동호동	5 797	2 952	2 845	2 334
42	4217057000	4	발한동	5 973	2 970	3 003	2 521
42	4217059000	4	묵호동	4 756	2 380	2 376	2 099
42	4217060000	4	북평동	11 096	5 589	5 507	4 092
42	4217063000	4	망상동	4 466	2 274	2 192	1 892
42	4217065000	4	삼화동	4 463	2 300	2 163	1 665
42	4219000000	2	태백시	51 593	26 488	25 105	20 386
42	4219051500	4	황지동	7 815	3 915	3 900	2 939
42	4219052500	4	황연동	6 682	3 506	3 176	2 646
42	4219053500	4	삼수동	7 582	3 938	3 644	3 106
42	4219054000	4	상장동	13 096	6 633	6 463	5 095
42	4219058500	4	문곡소도동	3 777	1 943	1 834	1 487
42	4219059500	4	장성동	4 984	2 538	2 446	1 965
42	4219060500	4	구문소동	4 150	2 205	1 945	1 694
42	4219061500	4	철암동	3 507	1 810	1 697	1 454
42	4221000000	2	속초시	86 073	42 458	43 615	34 921
42	4221051000	4	영랑동	6 764	3 398	3 366	2 869
42	4221052000	4	동명동	4 621	2 369	2 252	2 093
42	4221054000	4	금호동	8 477	4 201	4 276	3 622
42	4221056000	4	교동	13 484	6 671	6 813	5 350
42	4221057000	4	노학동	23 328	11 382	11 946	9 251
42	4221058000	4	조양동	20 198	9 812	10 386	7 715
42	4221059000	4	청호동	5 042	2 519	2 523	2 224
42	4221060000	4	대포동	4 159	2 106	2 053	1 797
42	4223000000	2	삼척시	71 750	36 146	35 604	28 366
42	4223025000	4	도계읍	13 121	6 714	6 407	5 012
42	4223025300	4	원덕읍	5 734	2 779	2 955	2 539
42	4223031000	4	근덕면	5 975	2 989	2 986	2 752
42	4223032000	4	하장면	1 631	873	758	646
42	4223033000	4	노곡면	901	470	431	422
42	4223034000	4	미로면	2 232	1 177	1 055	907
42	4223035000	4	가곡면	804	408	396	390
42	4223036000	4	신기면	876	475	401	369
42	4223051000	4	남양동	10 751	5 306	5 445	4 154
42	4223053000	4	교동	8 838	4 451	4 387	3 112
42	4223054000	4	정라동	12 621	6 388	6 233	4 913
42	4223057000	4	성내동	8 266	4 116	4 150	3 150
42	4272000000	2	홍천군	70 037	35 727	34 310	27 197
42	4272025000	4	홍천읍	34 670	17 546	17 124	12 678
42	4272031000	4	화촌면	4 909	2 522	2 387	2 036
42	4272032000	4	두촌면	2 596	1 308	1 288	1 099
42	4272033000	4	내촌면	2 423	1 244	1 179	1 011

시도	행정코드	LEVEL	행정구역명	내국인계	내국인남	내국인여	세대수
42	4272034000	4	서석면	4 112	2 012	2 100	1 552
42	4272035000	4	동면	3 640	1 857	1 783	1 431
42	4272036000	4	남면	6 389	3 332	3 057	2 645
42	4272037000	4	서면	3 411	1 805	1 606	1 581
42	4272038000	4	북방면	4 218	2 187	2 031	1 741
42	4272039000	4	내면	3 669	1 914	1 755	1 423
42	4273000000	2	횡성군	42 982	21 922	21 060	16 883
42	4273025000	4	횡성읍	18 671	9 443	9 228	6 818
42	4273031000	4	우천면	4 553	2 292	2 261	1 866
42	4273032000	4	안흥면	2 567	1 311	1 256	1 069
42	4273033000	4	둔내면	5 403	2 821	2 582	2 170
42	4273034000	4	갑천면	2 023	1 028	995	902
42	4273035000	4	청일면	2 374	1 183	1 191	1 032
42	4273036000	4	공근면	3 760	1 971	1 789	1 504
42	4273037000	4	서원면	2 186	1 140	1 046	895
42	4273038000	4	강림면	1 445	733	712	627
42	4275000000	2	영월군	40 511	20 594	19 917	16 834
42	4275025000	4	영월읍	21 754	10 983	10 771	8 426
42	4275025300	4	상동읍	1 372	694	678	632
42	4275031000	4	중동면	1 671	847	824	731
42	4275032000	4	하동면	1 692	877	815	812
42	4275033000	4	북면	2 354	1 217	1 137	1 060
42	4275034000	4	남면	2 395	1 243	1 152	1 079
42	4275035000	4	서면	3 594	1 871	1 723	1 532
42	4275036000	4	주천면	4 067	2 027	2 040	1 764
42	4275037000	4	수주면	1 612	835	777	798
42	4276000000	2	평창군	44 332	22 619	21 713	18 226
42	4276025000	4	평창읍	9 495	4 758	4 737	3 664
42	4276031000	4	미탄면	1 974	1 018	956	853
42	4276032000	4	방림면	2 443	1 239	1 204	1 105
42	4276033000	4	대화면	5 907	2 930	2 977	2 399
42	4276034000	4	봉평면	5 248	2 714	2 534	2 213
42	4276035000	4	용평면	3 006	1 525	1 481	1 256
42	4276036000	4	진부면	10 147	5 151	4 996	4 017
42	4276037000	4	도암면	6 112	3 284	2 828	2 719
42	4277000000	2	정선군	43 186	22 361	20 825	18 294
42	4277025000	4	정선읍	11 994	6 180	5 814	4 533
42	4277025300	4	고한읍	5 435	2 767	2 668	2 951
42	4277025600	4	사북읍	6 677	3 503	3 174	2 756
42	4277025900	4	신동읍	4 376	2 253	2 123	1 878
42	4277031000	4	동면	1 792	933	859	754
42	4277032000	4	남면	3 514	1 868	1 646	1 461
42	4277033000	4	북면	2 430	1 247	1 183	1 071
42	4277034000	4	북평면	2 826	1 449	1 377	1 175
42	4277035000	4	임계면	4 142	2 161	1 981	1 715
42	4278000000	2	철원군	48 024	24 758	23 266	18 016
42	4278025000	4	철원읍	6 234	3 235	2 999	2 205
42	4278025300	4	김화읍	3 539	1 819	1 720	1 336
42	4278025600	4	갈말읍	13 348	6 976	6 372	4 981
42	4278025900	4	동송읍	15 916	8 078	7 838	5 947
42	4278031000	4	서면	6 614	3 416	3 198	2 565
42	4278032000	4	근남면	2 373	1 234	1 139	982
42	4279000000	2	화천군	23 317	12 241	11 076	9 754
42	4279025000	4	화천읍	8 686	4 507	4 179	3 587

시도	행정코드	LEVEL	행정구역명	내국인계	내국인남	내국인여	세대수
42	4279031000	4	간동면	2 502	1 325	1 177	1 119
42	4279032000	4	하남면	2 043	1 030	1 013	836
42	4279033000	4	상서면	4 438	2 420	2 018	1 857
42	4279034000	4	사내면	5 648	2 959	2 689	2 355
42	4280000000	2	양구군	21 269	10 991	10 278	8 396
42	4280025000	4	양구읍	12 148	6 214	5 934	4 772
42	4280031000	4	남면	3 743	1 944	1 799	1 514
42	4280032000	4	동면	2 409	1 242	1 167	936
42	4280033000	4	방산면	1 577	850	727	660
42	4280034000	4	해안면	1 392	741	651	514
42	4281000000	2	인제군	32 493	16 984	15 509	12 963
42	4281025000	4	인제읍	9 678	5 024	4 654	3 750
42	4281031000	4	남면	4 185	2 174	2 011	1 706
42	4281032000	4	북면	8 395	4 375	4 020	3 345
42	4281033000	4	기린면	5 116	2 676	2 440	2 006
42	4281034000	4	서화면	3 326	1 801	1 525	1 384
42	4281035000	4	상남면	1 793	934	859	772
42	4282000000	2	고성군	31 285	15 849	15 436	12 793
42	4282025000	4	간성읍	7 660	3 966	3 694	2 966
42	4282025300	4	거진읍	8 341	4 162	4 179	3 490
42	4282031000	4	현내면	3 324	1 640	1 684	1 380
42	4282032000	4	죽왕면	4 405	2 210	2 195	1 763
42	4282033000	4	토성면	7 555	3 871	3 684	3 194
42	4283000000	2	양양군	28 661	14 538	14 123	11 904
42	4283025000	4	양양읍	11 754	5 910	5 844	4 596
42	4283031000	4	서면	3 412	1 751	1 661	1 445
42	4283032000	4	손양면	2 539	1 311	1 228	1 076
42	4283033000	4	현북면	2 875	1 480	1 395	1 234
42	4283034000	4	현남면	3 591	1 789	1 802	1 632
42	4283035000	4	강현면	4 490	2 297	2 193	1 921
43	4300000000	1	충청북도	1 494 559	752 742	741 817	561 762
43	4311000000	2	청주시	626 679	312 462	314 217	229 125
43	4311100000	3	상당구	256 339	127 616	128 723	92 360
43	4311152500	4	중앙동	7 680	3 944	3 736	3 192
43	4311154500	4	성안동	8 520	4 269	4 251	3 816
43	4311158000	4	우암동	15 311	7 716	7 595	6 301
43	4311159000	4	내덕제1동	12 441	6 287	6 154	4 607
43	4311160000	4	내덕제2동	13 910	7 074	6 836	5 573
43	4311161000	4	울량.사천동	45 167	22 167	23 000	15 267
43	4311162000	4	탑대성동	13 304	6 576	6 728	5 109
43	4311167000	4	영운동	13 409	6 713	6 696	5 050
43	4311168000	4	금천동	37 293	18 489	18 804	12 677
43	4311169000	4	용담.명암.산성동	12 791	6 304	6 487	4 073
43	4311172000	4	용암1동	42 844	21 156	21 688	15 161
43	4311173000	4	용암2동	29 239	14 597	14 642	9 860
43	4311179000	4	오근장동	4 430	2 324	2 106	1 674
43	4311300000	3	흥덕구	370 340	184 846	185 494	136 765
43	4311363000	4	사직제1동	10 201	5 210	4 991	4 300
43	4311364000	4	사직제2동	7 049	3 536	3 513	2 828
43	4311365000	4	사창동	15 628	7 666	7 962	6 543
43	4311366000	4	모충동	22 106	11 009	11 097	8 897
43	4311370000	4	운천.신봉동	22 747	11 296	11 451	8 023
43	4311372100	4	산미분장동	47 592	23 597	23 995	15 452
43	4311372700	4	수곡1동	19 258	9 478	9 780	7 277

시도	행정코드	LEVEL	행정구역명	내국인계	내국인남	내국인여	세대수
43	4311372800	4	수곡2동	20 142	10 087	10 055	7 422
43	4311374100	4	북대1동	37 017	18 448	18 569	14 065
43	4311374200	4	북대2동	23 190	11 512	11 678	8 831
43	4311374700	4	가경동	46 968	23 305	23 663	15 481
43	4311375100	4	봉명1동	13 101	6 681	6 420	5 476
43	4311375600	4	봉명2.송정동	27 271	13 924	13 347	9 895
43	4311376000	4	강서제1동	20 136	10 134	10 002	7 736
43	4311377000	4	강서제2동	4 224	2 135	2 089	2 234
43	4311378000	4	성화.개신.죽림동	33 710	16 828	16 882	12 305
43	4313000000	2	충주시	204 610	103 278	101 332	75 053
43	4313025000	4	주덕읍	6 422	3 316	3 106	2 511
43	4313031000	4	살미면	2 329	1 192	1 137	974
43	4313032500	4	수안보면	3 658	1 892	1 766	1 517
43	4313033000	4	이류면	5 165	2 711	2 454	2 222
43	4313035000	4	신니면	4 029	2 037	1 992	1 523
43	4313036000	4	노은면	2 657	1 337	1 320	1 095
43	4313037000	4	양성면	4 799	2 401	2 398	1 996
43	4313038000	4	가금면	2 917	1 485	1 432	1 156
43	4313039000	4	금가면	4 199	2 167	2 032	1 546
43	4313040000	4	동량면	4 413	2 300	2 113	1 703
43	4313041000	4	산척면	2 990	1 564	1 426	1 141
43	4313042000	4	엄정면	3 883	1 951	1 932	1 568
43	4313043000	4	소태면	2 034	1 066	968	856
43	4313051500	4	성내.충인동	3 699	1 836	1 863	1 557
43	4313053500	4	교현.안림동	21 836	11 001	10 835	7 703
43	4313054000	4	교현2동	10 490	5 256	5 234	3 870
43	4313055000	4	용산동	15 401	7 707	7 694	5 296
43	4313056000	4	지현동	6 038	3 075	2 963	2 275
43	4313057100	4	문화동	13 232	6 627	6 605	4 739
43	4313058000	4	호암.직동	9 398	4 680	4 718	3 380
43	4313060500	4	달천동	5 065	2 691	2 374	2 194
43	4313061000	4	봉방동	9 272	4 725	4 547	3 559
43	4313062000	4	칠금.금능동	19 914	9 876	10 038	6 277
43	4313063000	4	연수동	34 213	16 987	17 226	12 043
43	4313064000	4	목행.용탄동	6 557	3 398	3 159	2 352
43	4315000000	2	제천시	136 398	68 749	67 649	51 480
43	4315025000	4	봉양읍	8 229	4 199	4 030	3 336
43	4315031000	4	금성면	2 322	1 197	1 125	926
43	4315032000	4	청풍면	1 342	683	659	621
43	4315033000	4	수산면	2 218	1 159	1 059	1 026
43	4315034000	4	덕산면	2 537	1 275	1 262	1 147
43	4315035000	4	한수면	828	431	397	341
43	4315036000	4	백운면	3 378	1 703	1 675	1 393
43	4315038000	4	송학면	5 744	3 061	2 683	2 301
43	4315051000	4	교동	17 660	8 858	8 802	6 153
43	4315051500	4	고암.모산동	9 342	4 647	4 695	3 238
43	4315052500	4	중앙.의림.명동	8 119	4 085	4 034	3 234
43	4315053500	4	남천.동현동	7 494	3 731	3 763	2 740
43	4315054500	4	서부.영천동	7 391	3 761	3 630	3 072
43	4315056000	4	용두동	13 888	6 854	7 034	5 213
43	4315057500	4	신백.두학동	15 064	7 659	7 405	5 222
43	4315059000	4	청전동	22 114	11 038	11 076	8 086
43	4315060500	4	화산동	8 728	4 408	4 320	3 431
43	4371000000	2	청원군	136 538	69 843	66 695	52 408

시도	행정코드	LEVEL	행정구역명	내국인계	내국인남	내국인여	세대수
43	4371025000	4	내수읍	22 828	11 569	11 259	8 632
43	4371031000	4	낭성면	2 484	1 286	1 198	1 077
43	4371032000	4	미원면	6 084	3 126	2 958	2 571
43	4371033000	4	가덕면	4 675	2 417	2 258	1 836
43	4371034000	4	남일면	8 022	4 111	3 911	2 834
43	4371035000	4	남이면	7 267	3 788	3 479	2 905
43	4371036000	4	문의면	5 358	2 747	2 611	2 044
43	4371037000	4	현도면	4 413	2 288	2 125	1 857
43	4371038000	4	부용면	7 669	3 964	3 705	2 942
43	4371039000	4	강내면	9 690	4 848	4 842	3 801
43	4371040000	4	강외면	10 844	5 475	5 369	4 358
43	4371041000	4	옥산면	11 282	5 855	5 427	4 217
43	4371042000	4	오창면	29 728	15 113	14 615	10 855
43	4371043000	4	북이면	6 194	3 256	2 938	2 479
43	4372000000	2	보은군	36 293	18 193	18 100	14 858
43	4372025000	4	보은읍	15 540	7 740	7 800	5 838
43	4372031000	4	내속리면	2 394	1 236	1 158	1 043
43	4372032000	4	외속리면	1 499	767	732	627
43	4372033000	4	마로면	2 911	1 409	1 502	1 253
43	4372034000	4	탄부면	2 200	1 088	1 112	961
43	4372035000	4	삼승면	2 790	1 394	1 396	1 181
43	4372036000	4	수한면	2 079	1 065	1 014	885
43	4372037000	4	회남면	771	396	375	390
43	4372038000	4	회북면	2 114	1 064	1 050	981
43	4372039000	4	내북면	2 029	1 016	1 013	888
43	4372040000	4	산외면	1 966	1 018	948	811
43	4373000000	2	옥천군	54 923	27 695	27 228	21 036
43	4373025000	4	옥천읍	30 065	15 195	14 870	10 228
43	4373031000	4	동이면	3 462	1 793	1 669	1 490
43	4373032000	4	안남면	1 623	794	829	737
43	4373033000	4	안내면	2 256	1 151	1 105	1 050
43	4373034000	4	청성면	2 740	1 376	1 364	1 322
43	4373035000	4	청산면	3 934	1 877	2 057	1 741
43	4373036000	4	이원면	5 088	2 589	2 499	2 137
43	4373037000	4	군서면	2 552	1 308	1 244	1 042
43	4373038000	4	군북면	3 203	1 612	1 591	1 289
43	4374000000	2	영동군	50 819	25 354	25 465	20 080
43	4374025000	4	영동읍	20 885	10 523	10 362	7 531
43	4374031000	4	용산면	3 823	1 950	1 873	1 536
43	4374032000	4	황간면	4 956	2 437	2 519	1 965
43	4374033500	4	추풍령면	2 690	1 301	1 389	1 068
43	4374034000	4	매곡면	2 144	1 042	1 102	933
43	4374035000	4	상촌면	2 547	1 260	1 287	1 146
43	4374036000	4	양강면	3 617	1 794	1 823	1 455
43	4374037000	4	용화면	980	477	503	450
43	4374038000	4	학산면	3 274	1 613	1 661	1 449
43	4374039000	4	양산면	2 187	1 100	1 087	964
43	4374040000	4	심천면	3 716	1 857	1 859	1 583
43	4374500000	2	증평군	30 483	15 475	15 008	11 508
43	4374525000	4	증평읍	27 860	14 123	13 737	10 468
43	4374531000	4	도안면	2 623	1 352	1 271	1 040
43	4375000000	2	진천군	60 111	30 933	29 178	23 831
43	4375025000	4	진천읍	26 366	13 390	12 976	9 933
43	4375031000	4	덕산면	5 938	3 106	2 832	2 478

시도	행정코드	LEVEL	행정구역명	내국인계	내국인남	내국인여	세대수
43	4375032000	4	초평면	3 842	1 978	1 864	1 544
43	4375033000	4	문백면	4 151	2 169	1 982	1 710
43	4375034000	4	백곡면	2 161	1 096	1 065	1 000
43	4375035000	4	이월면	7 979	4 135	3 844	3 308
43	4375037000	4	광혜원면	9 674	5 059	4 615	3 858
43	4376000000	2	괴산군	37 570	18 959	18 611	16 093
43	4376025000	4	괴산읍	8 735	4 413	4 322	3 416
43	4376031000	4	감물면	2 026	1 016	1 010	868
43	4376032000	4	장연면	2 088	1 051	1 037	919
43	4376033000	4	연풍면	2 787	1 402	1 385	1 180
43	4376034000	4	칠성면	2 831	1 402	1 429	1 227
43	4376035000	4	문광면	2 069	1 026	1 043	955
43	4376036000	4	청천면	5 248	2 611	2 637	2 457
43	4376037000	4	청안면	3 598	1 859	1 739	1 554
43	4376039000	4	사리면	3 178	1 634	1 544	1 326
43	4376040000	4	소수면	1 857	949	908	824
43	4376041000	4	불정면	3 153	1 596	1 557	1 367
43	4377000000	2	음성군	86 789	45 029	41 760	33 014
43	4377025000	4	음성읍	17 964	9 222	8 742	6 639
43	4377025300	4	금왕읍	18 989	9 826	9 163	7 192
43	4377031000	4	소이면	3 458	1 761	1 697	1 467
43	4377032000	4	원남면	3 385	1 757	1 628	1 464
43	4377033000	4	맹동면	4 717	2 572	2 145	1 177
43	4377034000	4	대소면	15 294	7 879	7 415	5 997
43	4377035000	4	삼성면	7 536	4 033	3 503	3 062
43	4377036000	4	생극면	4 992	2 629	2 363	2 007
43	4377037000	4	감곡면	10 454	5 350	5 104	4 009
43	4380000000	2	단양군	33 346	16 772	16 574	13 276
43	4380025000	4	단양읍	11 828	5 930	5 898	4 343
43	4380025300	4	매포읍	7 588	3 880	3 708	2 827
43	4380031000	4	대강면	2 693	1 329	1 364	1 204
43	4380032000	4	가곡면	2 031	1 056	975	886
43	4380033000	4	영춘면	3 723	1 794	1 929	1 537
43	4380034000	4	어상천면	1 919	966	953	862
43	4380035000	4	적성면	1 563	793	770	728
43	4380036000	4	단성면	2 001	1 024	977	889
44	4400000000	1	충청남도	1 974 433	995 826	978 607	774 490
44	4413000000	2	천안시	523 323	264 491	258 832	200 280
44	4413025000	4	성환읍	29 836	15 353	14 483	11 397
44	4413025300	4	성거읍	21 219	10 965	10 254	8 239
44	4413025600	4	직산읍	23 900	12 693	11 207	9 460
44	4413025900	4	목천읍	28 317	14 324	13 993	11 033
44	4413031000	4	풍세면	5 079	2 673	2 406	2 020
44	4413032000	4	광덕면	4 605	2 317	2 288	1 963
44	4413034000	4	북면	5 469	2 841	2 628	2 359
44	4413035000	4	성남면	4 389	2 254	2 135	1 813
44	4413036000	4	수신면	2 850	1 485	1 365	1 224
44	4413037000	4	병천면	6 458	3 289	3 169	2 900
44	4413038000	4	동면	2 728	1 393	1 335	1 123
44	4413040000	4	입장면	12 101	6 298	5 803	4 705
44	4413051500	4	중앙동	7 135	3 625	3 510	3 190
44	4413052000	4	문성동	6 138	3 133	3 005	3 011
44	4413054000	4	원성1동	11 493	5 940	5 553	4 692
44	4413055000	4	원성2동	14 043	7 011	7 032	5 516

시도	행정코드	LEVEL	행정구역명	내국인계	내국인남	내국인여	세대수
44	4413056100	4	성정1동	19 992	10 058	9 934	8 251
44	4413056200	4	성정2동	21 102	10 575	10 527	9 158
44	4413057500	4	봉명동	22 698	11 227	11 471	9 541
44	4413057800	4	쌍용1동	16 324	8 043	8 281	5 485
44	4413057900	4	쌍용2동	40 645	20 200	20 445	13 704
44	4413058100	4	쌍용3동	20 556	10 162	10 394	7 564
44	4413058200	4	백석동	39 812	19 818	19 994	12 698
44	4413058500	4	신용동	50 496	25 228	25 268	18 246
44	4413059000	4	청룡동	24 806	12 442	12 364	8 606
44	4413060000	4	신안동	31 751	15 863	15 888	14 061
44	4413061000	4	부성동	49 381	25 281	24 100	18 321
44	4415000000	2	공주시	128 330	64 591	63 739	49 744
44	4415025000	4	유구읍	10 077	5 204	4 873	3 832
44	4415031000	4	이인면	4 268	2 181	2 087	1 703
44	4415032000	4	탄천면	3 836	1 959	1 877	1 627
44	4415033000	4	계룡면	6 994	3 646	3 348	3 032
44	4415034000	4	반포면	5 781	2 984	2 797	2 387
44	4415035000	4	장기면	5 821	3 070	2 751	2 351
44	4415036000	4	의당면	7 120	3 635	3 485	2 927
44	4415037000	4	정안면	5 735	2 904	2 831	2 279
44	4415038000	4	우성면	6 715	3 417	3 298	2 726
44	4415039000	4	사곡면	3 726	1 867	1 859	1 554
44	4415040000	4	신평면	3 842	1 830	2 012	1 555
44	4415051000	4	중학동	7 647	3 774	3 873	3 053
44	4415053000	4	산성동	4 105	2 050	2 055	1 646
44	4415054000	4	웅진동	6 541	3 225	3 316	2 336
44	4415055000	4	금학동	5 080	2 590	2 490	2 042
44	4415056000	4	옥룡동	12 027	5 971	6 056	4 615
44	4415057000	4	신관동	29 015	14 284	14 731	10 079
44	4418000000	2	보령시	107 591	54 455	53 136	41 991
44	4418025000	4	웅천읍	7 949	4 013	3 936	3 324
44	4418031000	4	주포면	1 868	958	910	831
44	4418032000	4	오천면	5 997	3 112	2 885	2 503
44	4418033000	4	천북면	4 426	2 327	2 099	1 808
44	4418034000	4	청소면	3 499	1 696	1 803	1 456
44	4418035000	4	청라면	4 885	2 507	2 378	2 009
44	4418036000	4	남포면	6 074	3 083	2 991	2 469
44	4418038000	4	주산면	3 268	1 634	1 634	1 457
44	4418039000	4	미산면	2 120	1 071	1 049	971
44	4418040000	4	성주면	3 174	1 620	1 554	1 248
44	4418041000	4	주교면	5 873	3 103	2 770	2 239
44	4418051500	4	대천1동	16 758	8 406	8 352	5 940
44	4418052500	4	대천2동	8 062	4 020	4 042	2 982
44	4418053500	4	대천3동	11 161	5 605	5 556	4 114
44	4418054500	4	대천4동	14 264	7 014	7 250	5 187
44	4418056500	4	대천5동	8 213	4 286	3 927	3 453
44	4420000000	2	아산시	211 560	107 303	104 257	88 442
44	4420025000	4	염치읍	8 365	4 393	3 972	3 360
44	4420031000	4	송악면	3 790	1 971	1 819	1 538
44	4420032000	4	배방면	23 774	11 880	11 894	10 620
44	4420033000	4	탕정면	12 847	5 876	6 971	8 252
44	4420035000	4	음봉면	13 503	7 253	6 250	6 399
44	4420036000	4	둔포면	10 910	5 672	5 238	4 251
44	4420037000	4	영인면	6 943	3 628	3 315	2 652

시도	행정코드	LEVEL	행정구역명	내국인계	내국인남	내국인여	세대수
44	4420038000	4	인주면	7 789	4 231	3 558	3 375
44	4420039000	4	선장면	4 365	2 175	2 190	1 802
44	4420040000	4	도고면	5 421	2 762	2 659	2 240
44	4420041000	4	신창면	15 450	8 054	7 396	6 440
44	4420057000	4	온양1동	7 843	3 880	3 963	3 290
44	4420058000	4	온양2동	9 771	4 895	4 876	3 812
44	4420059000	4	온양3동	23 980	11 933	12 047	8 822
44	4420060000	4	온양4동	20 675	10 481	10 194	7 588
44	4420061000	4	온양5동	16 577	8 288	8 289	5 625
44	4420062000	4	온양6동	19 557	9 931	9 626	8 376
44	4421000000	2	서산시	150 889	76 600	74 289	57 438
44	4421025000	4	대산읍	17 046	8 919	8 127	6 216
44	4421031000	4	인지면	7 792	3 961	3 831	2 959
44	4421032000	4	부석면	6 619	3 375	3 244	2 653
44	4421033000	4	팔봉면	3 577	1 778	1 799	1 505
44	4421034000	4	지곡면	4 635	2 452	2 183	1 889
44	4421036000	4	성연면	3 189	1 599	1 590	1 285
44	4421037000	4	음암면	10 387	5 336	5 051	3 883
44	4421038000	4	운산면	6 095	3 106	2 989	2 589
44	4421039000	4	해미면	8 757	4 558	4 199	3 764
44	4421040000	4	고북면	8 747	4 443	4 304	3 217
44	4421051000	4	부춘동	19 302	9 655	9 647	7 195
44	4421052000	4	동문동	17 245	8 739	8 506	6 440
44	4421053000	4	활성동	5 685	2 804	2 881	2 475
44	4421054000	4	수석동	12 890	6 341	6 549	4 883
44	4421055000	4	석남동	18 923	9 534	9 389	6 485
44	4423000000	2	논산시	131 466	65 863	65 603	51 745
44	4423025000	4	강경읍	12 498	6 136	6 362	5 098
44	4423025300	4	연무읍	17 820	9 058	8 762	7 030
44	4423031000	4	성동면	5 936	3 046	2 890	2 395
44	4423032000	4	광석면	5 697	2 915	2 782	2 306
44	4423033000	4	노성면	4 259	2 161	2 098	1 695
44	4423034000	4	상월면	4 137	2 133	2 004	1 763
44	4423035000	4	부적면	4 571	2 278	2 293	1 867
44	4423036000	4	연산면	7 430	3 822	3 608	3 111
44	4423038000	4	벌곡면	2 909	1 479	1 430	1 364
44	4423039000	4	양촌면	6 649	3 330	3 319	2 656
44	4423040000	4	가야곡면	4 590	2 321	2 269	1 932
44	4423041000	4	은진면	5 564	2 700	2 864	2 662
44	4423042000	4	채운면	3 319	1 674	1 645	1 312
44	4423051000	4	취암동	27 822	13 794	14 028	10 032
44	4423052000	4	부창동	18 265	9 016	9 249	6 522
44	4425000000	2	계룡시	36 846	18 238	18 608	12 259
44	4425031000	4	두마면	1 921	957	964	971
44	4425031500	4	엄사면	18 645	9 152	9 493	6 418
44	4425032000	4	남선면	8 427	4 294	4 133	2 330
44	4425051000	4	금암동	7 853	3 835	4 018	2 540
44	4471000000	2	금산군	57 552	29 210	28 342	23 512
44	4471025000	4	금산읍	23 617	11 950	11 667	8 724
44	4471031000	4	금성면	4 381	2 236	2 145	1 887
44	4471032000	4	제원면	3 389	1 728	1 661	1 446
44	4471033000	4	부리면	3 368	1 666	1 702	1 502
44	4471034000	4	군북면	2 805	1 409	1 396	1 181
44	4471035000	4	남일면	3 104	1 532	1 572	1 307

시도	행정코드	LEVEL	행정구역명	내국인계	내국인남	내국인여	세대수
44	4471036000	4	남이면	2 277	1 170	1 107	1 029
44	4471037000	4	진산면	3 793	1 883	1 910	1 763
44	4471038000	4	복수면	3 804	2 016	1 788	1 702
44	4471039000	4	추부면	7 014	3 620	3 394	2 971
44	4473000000	2	연기군	82 747	42 174	40 573	33 388
44	4473025000	4	조치원읍	35 622	18 078	17 544	13 841
44	4473031000	4	동면	4 701	2 361	2 340	2 112
44	4473032000	4	서면	8 352	4 330	4 022	3 286
44	4473033000	4	남면	8 299	4 231	4 068	3 366
44	4473034000	4	금남면	10 358	5 305	5 053	4 314
44	4473035000	4	전의면	7 502	3 779	3 723	3 282
44	4473036000	4	전동면	4 482	2 339	2 143	1 811
44	4473037000	4	소정면	3 431	1 751	1 680	1 376
44	4476000000	2	부여군	79 595	39 757	39 838	31 592
44	4476025000	4	부여읍	25 776	12 835	12 941	9 491
44	4476031000	4	규암면	11 091	5 616	5 475	4 200
44	4476032000	4	은산면	4 633	2 286	2 347	1 808
44	4476033000	4	외산면	3 157	1 570	1 587	1 264
44	4476034000	4	내산면	1 991	1 002	989	835
44	4476035000	4	구룡면	2 930	1 450	1 480	1 245
44	4476036000	4	홍산면	3 648	1 803	1 845	1 527
44	4476037000	4	옥산면	1 747	850	897	802
44	4476038000	4	남면	2 362	1 121	1 241	1 073
44	4476039000	4	충화면	1 509	730	779	681
44	4476040000	4	양화면	2 321	1 124	1 197	1 041
44	4476041000	4	임천면	3 788	1 883	1 905	1 646
44	4476042000	4	장암면	3 522	1 782	1 740	1 470
44	4476043000	4	세도면	4 370	2 254	2 116	1 857
44	4476044000	4	석성면	3 792	1 952	1 840	1 454
44	4476045000	4	초촌면	2 958	1 499	1 459	1 198
44	4477000000	2	서천군	62 629	31 016	31 613	25 656
44	4477025000	4	장항읍	14 422	7 244	7 178	5 764
44	4477025300	4	서천읍	13 910	6 928	6 982	5 130
44	4477031000	4	마서면	6 683	3 322	3 361	2 784
44	4477032000	4	화양면	3 068	1 498	1 570	1 337
44	4477033000	4	기산면	2 196	1 058	1 138	979
44	4477034000	4	한산면	3 392	1 677	1 715	1 480
44	4477035000	4	마산면	1 817	895	922	794
44	4477036000	4	시초면	1 584	754	830	762
44	4477037000	4	문산면	1 587	761	826	720
44	4477038000	4	판교면	2 558	1 242	1 316	1 161
44	4477039000	4	종천면	2 602	1 243	1 359	1 097
44	4477040000	4	비인면	3 757	1 835	1 922	1 603
44	4477041000	4	서면	5 053	2 559	2 494	2 045
44	4479000000	2	청양군	34 086	17 160	16 926	13 761
44	4479025000	4	청양읍	10 323	5 206	5 117	3 805
44	4479031000	4	운곡면	2 393	1 180	1 213	1 013
44	4479032000	4	대치면	2 397	1 216	1 181	1 005
44	4479033000	4	정산면	4 054	2 042	2 012	1 588
44	4479034000	4	목면	1 713	878	835	735
44	4479035000	4	청남면	2 275	1 145	1 130	999
44	4479036000	4	장평면	2 715	1 377	1 338	1 125
44	4479037000	4	남양면	3 164	1 587	1 577	1 372
44	4479038000	4	화성면	2 559	1 264	1 295	1 088

시도	행정코드	LEVEL	행정구역명	내국인계	내국인남	내국인여	세대수
44	4479039000	4	비봉면	2 493	1 265	1 228	1 031
44	4480000000	2	홍성군	89 555	44 576	44 979	35 177
44	4480025000	4	홍성읍	40 358	19 977	20 381	15 216
44	4480025300	4	광천읍	12 262	6 126	6 136	4 926
44	4480031000	4	홍북면	5 372	2 699	2 673	2 116
44	4480032000	4	금마면	4 201	2 116	2 085	1 744
44	4480033000	4	홍동면	4 284	2 185	2 099	1 629
44	4480034000	4	장곡면	3 837	1 877	1 960	1 653
44	4480035000	4	은하면	3 187	1 609	1 578	1 271
44	4480036000	4	결성면	2 827	1 418	1 409	1 170
44	4480037000	4	서부면	3 992	1 920	2 072	1 619
44	4480038000	4	갈산면	4 575	2 287	2 288	1 861
44	4480039000	4	구항면	4 660	2 362	2 298	1 972
44	4481000000	2	예산군	89 585	44 949	44 636	35 185
44	4481025000	4	예산읍	36 869	18 329	18 540	13 971
44	4481025300	4	삽교읍	9 448	4 723	4 725	3 667
44	4481031000	4	대술면	3 254	1 674	1 580	1 365
44	4481032000	4	신양면	3 854	1 899	1 955	1 565
44	4481033000	4	광시면	3 888	1 897	1 991	1 618
44	4481034000	4	대흥면	2 220	1 119	1 101	916
44	4481035000	4	응봉면	3 181	1 614	1 567	1 266
44	4481036000	4	덕산면	7 052	3 446	3 606	2 860
44	4481037000	4	봉산면	3 016	1 540	1 476	1 250
44	4481038000	4	고덕면	6 024	3 090	2 934	2 333
44	4481039000	4	신암면	4 694	2 409	2 285	1 975
44	4481040000	4	오가면	6 085	3 209	2 876	2 399
44	4482500000	2	태안군	63 754	32 077	31 677	25 747
44	4482525000	4	태안읍	27 373	13 810	13 563	10 169
44	4482525300	4	안면읍	9 655	4 818	4 837	4 221
44	4482531000	4	고남면	2 770	1 364	1 406	1 201
44	4482532000	4	남면	4 519	2 259	2 260	1 922
44	4482533000	4	근흥면	5 995	3 081	2 914	2 582
44	4482534000	4	소원면	6 079	3 028	3 051	2 558
44	4482535000	4	원북면	4 976	2 528	2 448	2 085
44	4482536000	4	이원면	2 387	1 189	1 198	1 009
44	4483000000	2	당진군	124 925	63 366	61 559	48 573
44	4483025000	4	당진읍	37 114	18 455	18 659	13 424
44	4483025300	4	합덕읍	11 804	6 008	5 796	4 673
44	4483031000	4	고대면	6 636	3 369	3 267	2 653
44	4483032000	4	석문면	8 024	4 078	3 946	3 399
44	4483033000	4	대호지면	3 225	1 598	1 627	1 286
44	4483034000	4	정미면	4 181	2 037	2 144	1 709
44	4483035000	4	면천면	4 174	2 123	2 051	1 633
44	4483036000	4	순성면	6 942	3 482	3 460	2 556
44	4483037000	4	우강면	6 779	3 377	3 402	2 583
44	4483038000	4	신평면	13 026	6 634	6 392	4 920
44	4483039000	4	송악면	14 400	7 594	6 806	6 192
44	4483040000	4	송산면	8 620	4 611	4 009	3 545
45	4500000000	1	전라북도	1 868 365	930 450	937 915	692 574
45	4511000000	2	전주시	624 849	308 267	316 582	214 515
45	4511100000	3	완산구	351 051	171 880	179 171	119 225
45	4511151000	4	중앙동	10 709	5 358	5 351	4 692
45	4511153000	4	풍남동	9 655	4 845	4 810	4 206
45	4511160500	4	노송동	18 142	9 024	9 118	7 198

시도	행정코드	LEVEL	행정구역명	내국인계	내국인남	내국인여	세대수
45	4511163500	4	완산동	7 805	3 987	3 818	3 249
45	4511165000	4	동서학동	10 006	5 099	4 907	3 588
45	4511166000	4	서서학동	13 475	6 666	6 809	4 946
45	4511167100	4	중화산1동	15 610	7 622	7 988	5 250
45	4511167200	4	중화산2동	19 724	9 712	10 012	6 509
45	4511168000	4	서신동	47 263	23 137	24 126	15 049
45	4511169100	4	평화1동	15 907	7 612	8 295	6 246
45	4511169200	4	평화2동	47 348	22 936	24 412	14 843
45	4511170100	4	삼천1동	16 630	7 937	8 693	5 550
45	4511170200	4	삼천2동	20 982	10 112	10 870	6 663
45	4511170300	4	삼천3동	26 444	12 949	13 495	8 035
45	4511171100	4	효자1동	15 767	7 546	8 221	5 416
45	4511171200	4	효자2동	15 318	7 537	7 781	5 230
45	4511171300	4	효자3동	18 613	9 013	9 600	5 562
45	4511171400	4	효자4동	21 653	10 788	10 865	6 993
45	4511300000	3	덕진구	273 798	136 387	137 411	95 290
45	4511352500	4	진북동	20 524	10 180	10 344	7 554
45	4511354000	4	인후1동	13 362	6 545	6 817	4 641
45	4511355000	4	인후2동	15 134	7 632	7 502	5 803
45	4511356000	4	인후3동	36 488	17 729	18 759	12 144
45	4511357000	4	덕진동	15 131	7 679	7 452	6 107
45	4511358000	4	금암1동	8 896	4 501	4 395	4 208
45	4511359000	4	금암2동	11 480	5 789	5 691	4 592
45	4511360000	4	팔복동	12 658	6 702	5 956	4 962
45	4511361100	4	우아1동	14 123	7 022	7 101	5 284
45	4511361200	4	우아2동	13 990	6 984	7 006	5 095
45	4511362000	4	호성동	23 616	11 526	12 090	7 161
45	4511364100	4	송천1동	32 635	16 151	16 484	9 690
45	4511364200	4	송천2동	26 100	12 926	13 174	7 801
45	4511365000	4	조촌동	11 511	5 785	5 726	4 207
45	4511366000	4	동산동	18 150	9 236	8 914	6 041
45	4513000000	2	군산시	260 989	131 744	129 245	94 828
45	4513025000	4	옥구읍	4 030	2 113	1 917	1 652
45	4513031000	4	옥산면	3 146	1 581	1 565	1 193
45	4513032000	4	회현면	3 898	2 011	1 887	1 523
45	4513033000	4	임피면	3 644	1 811	1 833	1 486
45	4513034000	4	서수면	3 407	1 669	1 738	1 351
45	4513035000	4	대야면	7 210	3 667	3 543	2 892
45	4513036000	4	개정면	4 147	2 126	2 021	1 520
45	4513037000	4	성산면	3 636	1 896	1 740	1 379
45	4513038000	4	나포면	2 893	1 480	1 413	1 201
45	4513039000	4	옥도면	4 448	2 440	2 008	1 665
45	4513040000	4	옥서면	5 989	3 101	2 888	2 103
45	4513051500	4	해신동	4 930	2 528	2 402	1 997
45	4513053000	4	월명동	5 392	2 770	2 622	2 293
45	4513054000	4	오룡동	3 620	1 817	1 803	1 339
45	4513055000	4	신흥동	10 481	5 220	5 261	3 795
45	4513056000	4	삼학동	5 642	2 846	2 796	2 244
45	4513057000	4	선양동	3 276	1 684	1 592	1 502
45	4513060500	4	중앙동	5 321	2 745	2 576	2 318
45	4513061500	4	중미동	5 384	2 712	2 672	2 231
45	4513064000	4	흥남동	6 057	3 042	3 015	2 188
45	4513065000	4	조촌동	15 410	7 864	7 546	5 500
45	4513066000	4	경암동	10 069	5 071	4 998	3 926

시도	행정코드	LEVEL	행정구역명	내국인계	내국인남	내국인여	세대수
45	4513067000	4	구암동	6 946	3 523	3 423	2 294
45	4513068000	4	개정동	3 956	2 004	1 952	1 303
45	4513069000	4	수송동	17 285	8 664	8 621	5 497
45	4513070100	4	나운1동	17 729	8 809	8 920	6 078
45	4513070200	4	나운2동	26 455	12 942	13 513	8 579
45	4513070300	4	나운3동	34 736	17 351	17 385	11 920
45	4513071000	4	소룡동	18 626	9 434	9 192	6 528
45	4513072000	4	미성동	13 226	6 823	6 403	5 331
45	4514000000	2	익산시	315 094	157 548	157 546	112 593
45	4514025000	4	함열읍	8 592	4 340	4 252	3 094
45	4514031000	4	오산면	5 340	2 781	2 559	2 055
45	4514032000	4	황등면	10 359	5 270	5 089	3 845
45	4514033000	4	함라면	2 885	1 485	1 400	1 177
45	4514034000	4	응포면	2 015	1 037	978	896
45	4514035000	4	성당면	2 682	1 375	1 307	1 097
45	4514036000	4	용안면	3 645	1 855	1 790	1 438
45	4514037000	4	낭산면	4 310	2 258	2 052	1 684
45	4514038000	4	망성면	4 198	2 122	2 076	1 750
45	4514039000	4	여산면	4 300	2 240	2 060	1 733
45	4514040000	4	금마면	5 966	3 168	2 798	2 228
45	4514041000	4	왕궁면	6 781	3 479	3 302	2 907
45	4514042000	4	춘포면	6 113	3 135	2 978	2 436
45	4514043000	4	삼기면	3 363	1 705	1 658	1 280
45	4514044000	4	용동면	2 181	1 093	1 088	904
45	4514052000	4	중앙동	5 524	2 739	2 785	2 412
45	4514053000	4	평화동	6 455	3 263	3 192	2 664
45	4514056000	4	인화동	9 018	4 569	4 449	3 462
45	4514057000	4	동산동	25 807	12 921	12 886	9 026
45	4514058000	4	마동	13 340	6 692	6 648	4 975
45	4514059500	4	남중동	16 044	8 141	7 903	5 982
45	4514061000	4	모현동	28 628	13 980	14 648	9 511
45	4514062000	4	송학동	7 192	3 661	3 531	2 563
45	4514064600	4	영등1동	30 247	15 075	15 172	9 394
45	4514064700	4	영등2동	17 538	8 548	8 990	5 429
45	4514065200	4	어양동	23 544	11 538	12 006	8 111
45	4514065600	4	신동	17 488	8 722	8 766	6 914
45	4514067000	4	팔봉동	6 931	3 465	3 466	2 450
45	4514069000	4	삼성동	34 608	16 891	17 717	11 176
45	4518000000	2	정읍시	126 249	62 449	63 800	50 039
45	4518025000	4	신태인읍	7 351	3 598	3 753	3 192
45	4518031000	4	북면	5 785	2 887	2 898	2 364
45	4518032000	4	입암면	3 850	1 894	1 956	1 662
45	4518033000	4	소성면	2 829	1 404	1 425	1 265
45	4518034000	4	고부면	3 862	1 912	1 950	1 681
45	4518035000	4	영원면	2 428	1 201	1 227	1 111
45	4518036000	4	덕천면	2 525	1 261	1 264	994
45	4518037000	4	이평면	3 072	1 538	1 534	1 424
45	4518038000	4	정우면	3 432	1 750	1 682	1 530
45	4518039000	4	태인면	4 881	2 455	2 426	2 125
45	4518040000	4	감곡면	3 815	1 912	1 903	1 760
45	4518041000	4	용동면	2 314	1 132	1 182	1 065
45	4518042000	4	철보면	2 995	1 518	1 477	1 344
45	4518043000	4	산내면	1 603	796	807	745
45	4518044000	4	산외면	2 785	1 372	1 413	1 318

시도	행정코드	LEVEL	행정구역명	내국인계	내국인남	내국인여	세대수
45	4518051000	4	수성동	18 444	9 022	9 422	6 603
45	4518052000	4	장명동	4 406	2 092	2 314	1 655
45	4518053500	4	내장상동	17 858	8 762	9 096	6 081
45	4518054500	4	시기동	5 145	2 536	2 609	2 048
45	4518056000	4	시기3동	9 054	4 532	4 522	3 070
45	4518057000	4	연지동	7 115	3 462	3 653	2 796
45	4518058000	4	농소동	5 746	2 879	2 867	2 186
45	4518059500	4	상교동	4 954	2 534	2 420	2 020
45	4519000000	2	남원시	91 265	44 904	46 361	35 124
45	4519025000	4	운봉읍	4 579	2 236	2 343	1 895
45	4519031000	4	주천면	2 659	1 353	1 306	1 081
45	4519032000	4	수지면	1 414	664	750	631
45	4519033000	4	송동면	2 637	1 302	1 335	1 100
45	4519034000	4	주생면	2 307	1 128	1 179	981
45	4519035000	4	금지면	3 022	1 474	1 548	1 242
45	4519036000	4	대강면	2 247	1 066	1 181	1 043
45	4519037000	4	대산면	1 964	977	987	732
45	4519038000	4	사매면	1 992	994	998	898
45	4519039000	4	덕과면	1 216	608	608	546
45	4519040000	4	보절면	1 908	996	912	851
45	4519041000	4	산동면	2 219	1 118	1 101	926
45	4519042000	4	이백면	2 722	1 367	1 355	1 070
45	4519045000	4	아영면	2 265	1 119	1 146	954
45	4519046000	4	산내면	2 095	1 043	1 052	917
45	4519047000	4	인월면	3 287	1 650	1 637	1 299
45	4519051000	4	동층동	4 569	2 252	2 317	1 715
45	4519052000	4	죽향동	5 191	2 520	2 671	2 090
45	4519054000	4	노암동	6 228	2 978	3 250	2 310
45	4519055000	4	금동	4 630	2 237	2 393	1 751
45	4519056000	4	왕정동	5 339	2 622	2 717	1 858
45	4519057000	4	향교동	9 692	4 830	4 862	3 699
45	4519059000	4	도통동	17 083	8 370	8 713	5 535
45	4521000000	2	김제시	100 238	50 111	50 127	40 600
45	4521025000	4	만경읍	3 826	1 970	1 856	1 699
45	4521032000	4	죽산면	3 789	1 925	1 864	1 660
45	4521033000	4	백산면	3 537	1 827	1 710	1 479
45	4521034000	4	용지면	5 373	2 709	2 664	2 164
45	4521035000	4	백구면	5 362	2 674	2 688	2 081
45	4521036000	4	부량면	1 937	952	985	835
45	4521038000	4	공덕면	3 543	1 827	1 716	1 442
45	4521039000	4	청하면	2 583	1 348	1 235	1 107
45	4521040000	4	성덕면	2 452	1 257	1 195	1 095
45	4521041000	4	진봉면	3 910	1 936	1 974	1 769
45	4521042000	4	금구면	5 529	2 812	2 717	2 318
45	4521043000	4	봉남면	3 255	1 572	1 683	1 426
45	4521044000	4	황산면	2 653	1 383	1 270	1 190
45	4521045000	4	금산면	6 033	3 045	2 988	2 619
45	4521046000	4	광활면	1 896	986	910	790
45	4521051000	4	요촌동	10 754	5 315	5 439	4 101
45	4521052000	4	신흥동	16 204	7 897	8 307	5 850
45	4521054000	4	검산동	10 351	5 028	5 323	3 920
45	4521056500	4	교동월촌동	7 251	3 648	3 603	3 055
45	4571000000	2	완주군	83 199	42 953	40 246	32 593
45	4571025000	4	삼례읍	17 489	9 020	8 469	6 868

시도	행정코드	LEVEL	행정구역명	내국인계	내국인남	내국인여	세대수
45	4571025300	4	봉동읍	17 047	8 874	8 173	6 144
45	4571031000	4	용진면	8 490	4 402	4 088	3 147
45	4571032000	4	상관면	5 295	2 677	2 618	2 048
45	4571033000	4	이서면	7 256	3 745	3 511	2 862
45	4571034000	4	소양면	6 861	3 570	3 291	2 745
45	4571035000	4	구이면	5 542	2 860	2 682	2 260
45	4571036000	4	고산면	5 210	2 649	2 561	2 086
45	4571037000	4	비봉면	2 135	1 098	1 037	913
45	4571038000	4	운주면	2 220	1 105	1 115	1 030
45	4571039000	4	화산면	3 269	1 733	1 536	1 454
45	4571040000	4	동상면	1 280	649	631	561
45	4571041000	4	경천면	1 105	571	534	475
45	4572000000	2	진안군	27 122	13 748	13 374	11 564
45	4572025000	4	진안읍	10 524	5 318	5 206	4 278
45	4572031000	4	용담면	1 004	490	514	514
45	4572032000	4	안천면	1 124	548	576	507
45	4572033000	4	동향면	1 634	783	851	731
45	4572034000	4	상전면	1 059	547	512	445
45	4572035000	4	백운면	2 087	1 065	1 022	921
45	4572036000	4	성수면	2 052	1 025	1 027	922
45	4572037000	4	마령면	2 186	1 131	1 055	933
45	4572038000	4	부귀면	2 613	1 374	1 239	1 100
45	4572039000	4	정천면	1 147	611	536	454
45	4572040000	4	주천면	1 692	856	836	759
45	4573000000	2	무주군	25 417	12 707	12 710	10 714
45	4573025000	4	무주읍	9 071	4 544	4 527	3 587
45	4573031000	4	무풍면	2 425	1 221	1 204	1 077
45	4573032000	4	설천면	4 401	2 199	2 202	1 868
45	4573033000	4	적상면	2 889	1 455	1 434	1 276
45	4573034000	4	안성면	5 084	2 522	2 562	2 172
45	4573035000	4	부남면	1 547	766	781	734
45	4574000000	2	장수군	24 209	12 139	12 070	9 848
45	4574025000	4	장수읍	6 795	3 427	3 368	2 609
45	4574031000	4	산서면	2 851	1 397	1 454	1 200
45	4574032000	4	번암면	2 901	1 449	1 452	1 263
45	4574033500	4	장계면	4 914	2 484	2 430	1 971
45	4574034000	4	천천면	2 450	1 220	1 230	1 042
45	4574035000	4	계남면	2 446	1 232	1 214	964
45	4574036000	4	계북면	1 852	930	922	799
45	4575000000	2	임실군	31 976	16 186	15 790	13 657
45	4575025000	4	임실읍	6 320	3 243	3 077	2 649
45	4575031000	4	청웅면	1 673	841	832	742
45	4575032000	4	운암면	2 130	1 038	1 092	955
45	4575033000	4	신평면	1 846	991	855	868
45	4575034000	4	성수면	1 994	998	996	848
45	4575035500	4	오수면	5 301	2 667	2 634	2 138
45	4575036000	4	신덕면	1 616	821	795	743
45	4575037000	4	삼계면	1 843	896	947	843
45	4575038000	4	관촌면	4 203	2 156	2 047	1 650
45	4575039000	4	강진면	2 020	1 062	958	883
45	4575040000	4	덕치면	1 455	709	746	678
45	4575041000	4	지사면	1 575	764	811	660
45	4577000000	2	순창군	32 485	15 853	16 632	13 246
45	4577025000	4	순창읍	10 581	5 192	5 389	3 822

시도	행정코드	LEVEL	행정구역명	내국인계	내국인남	내국인여	세대수
45	4577031000	4	인계면	1 946	932	1 014	830
45	4577032000	4	동계면	2 493	1 205	1 288	1 113
45	4577033000	4	풍산면	2 251	1 093	1 158	969
45	4577034000	4	금과면	2 153	1 057	1 096	908
45	4577035000	4	팔덕면	1 864	904	960	815
45	4577036000	4	쌍치면	2 427	1 194	1 233	1 012
45	4577037000	4	북흥면	2 666	1 295	1 371	1 098
45	4577038000	4	적성면	1 644	803	841	734
45	4577039000	4	유등면	1 573	762	811	664
45	4577040000	4	구림면	2 887	1 416	1 471	1 281
45	4579000000	2	고창군	62 030	30 488	31 542	26 199
45	4579025000	4	고창읍	20 010	9 795	10 215	7 099
45	4579031000	4	고수면	2 863	1 413	1 450	1 244
45	4579032000	4	아산면	3 262	1 654	1 608	1 539
45	4579033000	4	무장면	3 747	1 866	1 881	1 668
45	4579034000	4	공음면	3 252	1 625	1 627	1 474
45	4579035000	4	상하면	2 974	1 417	1 557	1 377
45	4579036000	4	해리면	3 630	1 745	1 885	1 679
45	4579037000	4	성송면	2 268	1 138	1 130	1 077
45	4579038000	4	대산면	4 579	2 305	2 274	2 076
45	4579039000	4	심원면	3 251	1 600	1 651	1 375
45	4579040000	4	흥덕면	3 875	1 880	1 995	1 708
45	4579041000	4	성내면	2 457	1 206	1 251	1 153
45	4579042000	4	신림면	2 674	1 319	1 355	1 206
45	4579043000	4	부안면	3 188	1 525	1 663	1 524
45	4580000000	2	부안군	63 243	31 353	31 890	27 054
45	4580025000	4	부안읍	21 035	10 344	10 691	8 092
45	4580031000	4	주산면	2 661	1 300	1 361	1 201
45	4580032000	4	동진면	4 244	2 149	2 095	1 937
45	4580033000	4	행안면	2 840	1 434	1 406	1 224
45	4580034000	4	계화면	5 375	2 720	2 655	2 262
45	4580035000	4	보안면	3 223	1 576	1 647	1 535
45	4580036000	4	번산면	5 391	2 673	2 718	2 293
45	4580037000	4	진서면	3 014	1 530	1 484	1 341
45	4580038000	4	백산면	3 615	1 770	1 845	1 697
45	4580039000	4	상서면	2 841	1 389	1 452	1 288
45	4580040000	4	하서면	3 698	1 822	1 876	1 673
45	4580041000	4	졸포면	3 698	1 808	1 890	1 671
45	4580042000	4	위도면	1 608	838	770	840
46	4600000000	1	전라남도	1 942 925	968 861	974 064	758 147
46	4611000000	2	목포시	241 679	120 614	121 065	90 511
46	4611051000	4	용당1동	15 649	7 833	7 816	6 318
46	4611052000	4	용당2동	8 227	4 141	4 086	3 329
46	4611053500	4	연동	7 804	3 944	3 860	3 259
46	4611054500	4	산정동	9 662	4 820	4 842	3 479
46	4611055400	4	연산동	6 724	3 375	3 349	2 225
46	4611055800	4	원산동	18 551	9 240	9 311	6 516
46	4611056500	4	대성동	5 513	2 721	2 792	2 407
46	4611059500	4	목원동	12 736	6 326	6 410	5 570
46	4611064000	4	동명동	9 244	4 777	4 467	3 811
46	4611064500	4	삼학동	7 960	3 997	3 963	2 797
46	4611065500	4	만호동	5 113	2 649	2 464	2 250
46	4611066000	4	유달동	8 308	4 242	4 066	3 652
46	4611069500	4	죽교동	5 589	2 814	2 775	2 388

시도	행정코드	LEVEL	행정구역명	내국인계	내국인남	내국인여	세대수
46	4611070500	4	북향동	11 519	5 718	5 801	4 134
46	4611074500	4	용해동	14 856	7 379	7 477	5 392
46	4611075000	4	이로동	8 510	4 291	4 219	2 895
46	4611075600	4	상동	20 415	9 905	10 510	7 585
46	4611075700	4	하당동	11 719	5 853	5 866	4 714
46	4611075800	4	신흥동	19 742	9 724	10 018	6 209
46	4611078000	4	삼향동	6 482	3 357	3 125	2 551
46	4611079000	4	옥암동	12 163	5 943	6 220	3 783
46	4611080000	4	부흥동	15 193	7 565	7 628	5 247
46	4613000000	2	여수시	297 489	150 153	147 336	103 626
46	4613025000	4	돌산읍	14 630	7 373	7 257	5 342
46	4613031000	4	소라면	8 996	4 618	4 378	3 468
46	4613032000	4	울촌면	8 207	4 139	4 068	3 102
46	4613033000	4	화양면	8 842	4 580	4 262	3 468
46	4613034000	4	남면	3 949	1 987	1 962	1 760
46	4613035000	4	화정면	3 096	1 497	1 599	1 399
46	4613036000	4	삼산면	2 538	1 317	1 221	1 173
46	4613051500	4	동문동	6 706	3 418	3 288	2 750
46	4613053500	4	한려동	5 225	2 669	2 556	2 167
46	4613057000	4	중앙동	7 332	3 657	3 675	2 797
46	4613060000	4	충무동	6 342	3 273	3 069	2 488
46	4613062500	4	광림동	9 267	4 772	4 495	3 473
46	4613063500	4	서강동	5 569	2 798	2 771	2 119
46	4613065500	4	대교동	8 743	4 472	4 271	3 563
46	4613067000	4	국동	14 193	7 256	6 937	4 888
46	4613068500	4	월호동	8 954	4 576	4 378	2 843
46	4613070000	4	여서동	24 756	12 243	12 513	7 654
46	4613071000	4	문수동	22 932	11 388	11 544	7 786
46	4613073000	4	미평동	14 993	7 540	7 453	5 089
46	4613074000	4	둔덕동	9 778	4 941	4 837	3 029
46	4613076500	4	만덕동	9 537	4 834	4 703	3 400
46	4613078000	4	쌍봉동	32 796	16 499	16 297	10 379
46	4613079000	4	시전동	20 406	10 273	10 133	6 518
46	4613080000	4	여천동	22 683	11 337	11 346	7 244
46	4613081000	4	주삼동	9 622	4 855	4 767	3 057
46	4613082000	4	삼일동	5 979	3 083	2 896	2 167
46	4613083000	4	묘도동	1 418	758	660	503
46	4615000000	2	순천시	269 940	134 881	135 059	93 124
46	4615025000	4	승주읍	3 770	1 897	1 873	1 601
46	4615031000	4	해룡면	24 260	12 264	11 996	7 756
46	4615032000	4	서면	11 893	6 080	5 813	4 418
46	4615033000	4	황전면	4 154	2 056	2 098	1 775
46	4615034000	4	월등면	2 393	1 184	1 209	978
46	4615035000	4	주암면	4 485	2 261	2 224	2 032
46	4615036000	4	송광면	2 296	1 203	1 093	962
46	4615037000	4	외서면	1 268	604	664	602
46	4615038000	4	낙안면	4 193	2 081	2 112	1 749
46	4615039000	4	별량면	7 274	3 668	3 606	3 042
46	4615040000	4	상사면	3 163	1 579	1 584	1 188
46	4615051500	4	향동	5 920	2 936	2 984	2 257
46	4615054000	4	매곡동	6 871	3 402	3 469	2 562
46	4615055000	4	삼산동	20 114	10 108	10 006	6 569
46	4615056000	4	조곡동	8 789	4 393	4 396	3 238
46	4615057000	4	덕연동	52 264	25 972	26 292	15 885

시도	행정코드	LEVEL	행정구역명	내국인계	내국인남	내국인여	세대수
46	4615058000	4	풍덕동	10 497	5 275	5 222	3 668
46	4615059000	4	남제동	13 051	6 524	6 527	4 767
46	4615060000	4	저전동	4 405	2 177	2 228	1 671
46	4615061000	4	장천동	3 771	1 905	1 866	1 770
46	4615062000	4	중앙동	4 487	2 220	2 267	1 867
46	4615063500	4	도사동	9 827	5 038	4 789	3 640
46	4615066100	4	왕조1동	36 559	17 997	18 562	12 237
46	4615066500	4	왕조2동	24 236	12 057	12 179	6 890
46	4617000000	2	나주시	96 417	48 288	48 129	41 172
46	4617025000	4	남평읍	8 442	4 306	4 136	3 678
46	4617031000	4	세지면	3 894	1 991	1 903	1 718
46	4617032000	4	왕곡면	4 189	2 110	2 079	1 805
46	4617033000	4	반남면	2 190	1 079	1 111	1 031
46	4617034000	4	공산면	3 333	1 636	1 697	1 543
46	4617035000	4	동강면	3 849	1 838	2 011	1 843
46	4617036000	4	다시면	4 950	2 421	2 529	2 260
46	4617037000	4	문평면	2 863	1 401	1 462	1 381
46	4617038000	4	노안면	6 090	3 141	2 949	2 612
46	4617039000	4	금천면	6 491	3 314	3 177	2 624
46	4617040000	4	산포면	4 835	2 446	2 389	2 112
46	4617042000	4	다도면	2 430	1 245	1 185	1 112
46	4617043000	4	봉황면	5 862	2 958	2 904	2 687
46	4617051000	4	송월동	7 772	3 840	3 932	2 685
46	4617052000	4	영강동	4 252	2 104	2 148	1 655
46	4617054000	4	금남동	8 051	3 989	4 062	3 253
46	4617055000	4	성북동	7 964	3 970	3 994	3 233
46	4617058000	4	영산동	4 712	2 349	2 363	2 112
46	4617060000	4	이창동	4 248	2 150	2 098	1 828
46	4623000000	2	광양시	138 237	70 607	67 630	47 707
46	4623025000	4	광양읍	43 857	22 028	21 829	15 400
46	4623031000	4	봉강면	2 569	1 305	1 264	979
46	4623032000	4	옥룡면	3 343	1 734	1 609	1 361
46	4623033000	4	옥곡면	4 353	2 203	2 150	1 582
46	4623034000	4	진상면	3 798	1 902	1 896	1 556
46	4623035000	4	진월면	4 063	2 074	1 989	1 620
46	4623036000	4	다압면	2 137	1 079	1 058	895
46	4623051500	4	골약동	2 707	1 416	1 291	1 138
46	4623053000	4	중마동	38 276	19 419	18 857	12 297
46	4623054000	4	광영동	12 627	6 523	6 104	4 512
46	4623055000	4	금호동	17 402	9 281	8 121	5 171
46	4623057000	4	태인동	3 105	1 643	1 462	1 196
46	4671000000	2	담양군	50 332	25 437	24 895	20 294
46	4671025000	4	담양읍	14 973	7 587	7 386	5 687
46	4671031000	4	봉산면	3 278	1 675	1 603	1 334
46	4671032000	4	고서면	3 969	1 988	1 981	1 610
46	4671033000	4	남면	1 547	786	761	680
46	4671034000	4	창평면	4 342	2 166	2 176	1 812
46	4671035000	4	대덕면	2 289	1 157	1 132	982
46	4671036000	4	무정면	3 001	1 501	1 500	1 270
46	4671037000	4	금성면	3 080	1 537	1 543	1 298
46	4671038000	4	용면	2 083	1 027	1 056	853
46	4671039000	4	월산면	2 827	1 468	1 359	1 140
46	4671040000	4	수북면	4 227	2 162	2 065	1 738
46	4671041000	4	대전면	4 716	2 383	2 333	1 890

시도	행정코드	LEVEL	행정구역명	내국인계	내국인남	내국인여	세대수
46	4672000000	2	곡성군	33 631	16 357	17 274	14 166
46	4672025000	4	곡성읍	8 983	4 393	4 590	3 561
46	4672031000	4	오곡면	2 315	1 121	1 194	965
46	4672032000	4	삼기면	2 007	977	1 030	905
46	4672033000	4	석곡면	3 039	1 445	1 594	1 347
46	4672034000	4	목사동면	1 797	881	916	797
46	4672035000	4	죽곡면	2 147	1 028	1 119	947
46	4672036000	4	고달면	1 474	693	781	666
46	4672037000	4	옥과면	4 636	2 315	2 321	1 845
46	4672038000	4	입면	3 507	1 702	1 805	1 423
46	4672039000	4	겸면	2 083	994	1 089	938
46	4672040000	4	오산면	1 643	808	835	772
46	4673000000	2	구례군	28 837	14 122	14 715	11 862
46	4673025000	4	구례읍	12 110	5 977	6 133	4 546
46	4673031000	4	문척면	1 423	699	724	593
46	4673032000	4	간전면	1 786	869	917	794
46	4673033000	4	토지면	2 734	1 332	1 402	1 171
46	4673034000	4	마산면	2 896	1 427	1 469	1 161
46	4673035000	4	광의면	2 760	1 298	1 462	1 260
46	4673036000	4	용방면	1 622	795	827	728
46	4673037000	4	산동면	3 506	1 725	1 781	1 609
46	4677000000	2	고흥군	81 068	39 365	41 703	35 622
46	4677025000	4	고흥읍	13 298	6 529	6 769	5 050
46	4677025300	4	도양읍	12 944	6 447	6 497	5 520
46	4677031000	4	풍양면	4 435	2 115	2 320	2 028
46	4677032000	4	도덕면	3 850	1 816	2 034	1 785
46	4677033000	4	금산면	5 745	2 897	2 848	2 599
46	4677034000	4	도화면	5 397	2 584	2 813	2 376
46	4677035000	4	포두면	6 528	3 166	3 362	2 951
46	4677036000	4	봉래면	2 701	1 341	1 360	1 275
46	4677037000	4	점암면	3 498	1 630	1 868	1 710
46	4677038000	4	과역면	4 549	2 172	2 377	2 075
46	4677039000	4	남양면	3 112	1 451	1 661	1 411
46	4677040000	4	동강면	4 138	2 025	2 113	1 813
46	4677041000	4	대서면	3 238	1 572	1 666	1 458
46	4677042000	4	두원면	3 947	1 858	2 089	1 857
46	4677044000	4	영남면	1 765	808	957	848
46	4677045000	4	동일면	1 923	954	969	866
46	4678000000	2	보성군	51 948	25 207	26 741	22 759
46	4678025000	4	보성읍	10 655	5 161	5 494	4 207
46	4678025300	4	벌교읍	15 825	7 801	8 024	6 728
46	4678031000	4	노동면	1 385	656	729	687
46	4678032000	4	미력면	1 804	882	922	826
46	4678033000	4	겸백면	1 616	769	847	791
46	4678034000	4	울어면	1 659	812	847	762
46	4678035000	4	복내면	2 173	1 059	1 114	1 031
46	4678036000	4	문덕면	1 111	523	588	566
46	4678037000	4	조성면	4 955	2 379	2 576	2 270
46	4678038000	4	득량면	5 427	2 574	2 853	2 489
46	4678039000	4	회천면	3 855	1 878	1 977	1 726
46	4678040000	4	웅치면	1 483	713	770	676
46	4679000000	2	화순군	72 615	36 004	36 611	28 917
46	4679025000	4	화순읍	42 685	21 152	21 533	15 281
46	4679031000	4	한천면	1 921	961	960	900

시도	행정코드	LEVEL	행정구역명	내국인계	내국인남	내국인여	세대수
46	4679032000	4	춘양면	2 470	1 182	1 288	1 141
46	4679033000	4	청풍면	1 457	710	747	712
46	4679034000	4	이양면	2 465	1 185	1 280	1 161
46	4679035000	4	능주면	4 082	2 040	2 042	1 643
46	4679036000	4	도곡면	3 148	1 561	1 587	1 421
46	4679037000	4	도암면	1 773	898	875	831
46	4679038000	4	이서면	1 061	531	530	526
46	4679039000	4	북면	2 085	1 017	1 068	997
46	4679040000	4	동북면	2 130	1 058	1 072	1 040
46	4679041000	4	남면	2 942	1 482	1 460	1 307
46	4679042000	4	동면	4 396	2 227	2 169	1 957
46	4680000000	2	장흥군	44 451	21 421	23 030	19 333
46	4680025000	4	장흥읍	15 733	7 592	8 141	6 356
46	4680025300	4	관산읍	6 769	3 237	3 532	2 930
46	4680025600	4	대덕읍	4 540	2 207	2 333	1 971
46	4680031000	4	용산면	2 882	1 378	1 504	1 320
46	4680032000	4	안양면	3 527	1 687	1 840	1 660
46	4680033000	4	장동면	1 548	750	798	726
46	4680034000	4	장평면	2 790	1 352	1 438	1 358
46	4680035000	4	유치면	1 334	671	663	670
46	4680036000	4	부산면	1 687	789	898	829
46	4680037000	4	회진면	3 641	1 758	1 883	1 513
46	4681000000	2	강진군	41 938	20 086	21 852	18 253
46	4681025000	4	강진읍	15 944	7 662	8 282	6 298
46	4681031000	4	군동면	4 383	2 132	2 251	2 006
46	4681032000	4	칠량면	3 036	1 448	1 588	1 386
46	4681033000	4	대구면	1 545	733	812	706
46	4681034000	4	도암면	3 287	1 586	1 701	1 494
46	4681035000	4	신전면	2 267	1 102	1 165	1 018
46	4681036000	4	성전면	3 512	1 666	1 846	1 594
46	4681037000	4	작천면	2 514	1 176	1 338	1 166
46	4681038000	4	병영면	2 276	1 055	1 221	1 095
46	4681039000	4	옴천면	942	451	491	502
46	4681040000	4	마량면	2 232	1 075	1 157	988
46	4682000000	2	해남군	84 338	41 132	43 206	35 075
46	4682025000	4	해남읍	25 782	12 641	13 141	9 331
46	4682031000	4	삼산면	3 641	1 765	1 876	1 578
46	4682032000	4	화산면	4 401	2 214	2 187	1 946
46	4682033000	4	현산면	4 052	1 994	2 058	1 831
46	4682034000	4	송지면	7 986	3 893	4 093	3 265
46	4682035000	4	북평면	3 793	1 807	1 986	1 653
46	4682036000	4	북일면	2 634	1 264	1 370	1 174
46	4682037000	4	옥천면	3 772	1 772	2 000	1 725
46	4682038000	4	계곡면	2 838	1 310	1 528	1 370
46	4682039000	4	마산면	3 068	1 497	1 571	1 446
46	4682040000	4	황산면	6 852	3 390	3 462	2 924
46	4682041000	4	산이면	5 663	2 810	2 853	2 452
46	4682042000	4	문내면	5 270	2 578	2 692	2 323
46	4682043000	4	화원면	4 586	2 197	2 389	2 057
46	4683000000	2	영암군	61 546	30 940	30 606	25 338
46	4683025000	4	영암읍	9 894	4 805	5 089	3 815
46	4683025300	4	삼호읍	20 655	10 924	9 731	7 470
46	4683031000	4	덕진면	2 269	1 118	1 151	1 068
46	4683032000	4	금정면	2 407	1 139	1 268	1 136

시도	행정코드	LEVEL	행정구역명	내국인계	내국인남	내국인여	세대수
46	4683033000	4	신북면	4 991	2 505	2 486	2 218
46	4683034000	4	시종면	5 134	2 537	2 597	2 426
46	4683035000	4	도포면	2 922	1 466	1 456	1 401
46	4683036000	4	군서면	4 020	1 925	2 095	1 829
46	4683037000	4	서호면	2 457	1 165	1 292	1 078
46	4683038000	4	학산면	3 676	1 794	1 882	1 538
46	4683039000	4	미암면	3 121	1 562	1 559	1 359
46	4684000000	2	무안군	61 766	31 145	30 621	25 675
46	4684025000	4	무안읍	11 502	5 721	5 781	4 511
46	4684025300	4	일로읍	8 877	4 500	4 377	3 715
46	4684031000	4	삼향면	8 321	4 341	3 980	3 054
46	4684032000	4	몽탄면	4 347	2 126	2 221	2 026
46	4684033000	4	청계면	8 055	4 038	4 017	3 459
46	4684034000	4	현경면	6 576	3 260	3 316	2 888
46	4684035000	4	망운면	2 932	1 489	1 443	1 222
46	4684036000	4	해제면	6 983	3 487	3 496	3 087
46	4684037000	4	운남면	4 173	2 183	1 990	1 713
46	4686000000	2	함평군	38 647	19 122	19 525	17 412
46	4686025000	4	함평읍	9 660	4 720	4 940	4 062
46	4686031000	4	손불면	4 438	2 167	2 271	2 028
46	4686032000	4	신광면	2 244	1 099	1 145	1 113
46	4686033000	4	학교면	5 092	2 518	2 574	2 275
46	4686034000	4	엄다면	2 511	1 223	1 288	1 174
46	4686035000	4	대동면	3 483	1 702	1 781	1 593
46	4686036000	4	나산면	3 515	1 735	1 780	1 673
46	4686037000	4	해보면	3 244	1 655	1 589	1 519
46	4686038000	4	월야면	4 460	2 303	2 157	1 975
46	4687000000	2	영광군	60 045	29 901	30 144	24 991
46	4687025000	4	영광읍	21 576	10 686	10 890	8 135
46	4687025300	4	백수읍	5 774	2 826	2 948	2 655
46	4687025600	4	홍농읍	8 361	4 265	4 096	3 256
46	4687031000	4	대마면	2 051	1 027	1 024	940
46	4687032000	4	묘량면	2 140	1 047	1 093	952
46	4687033000	4	불갑면	1 512	742	770	690
46	4687034000	4	군서면	2 732	1 377	1 355	1 242
46	4687035000	4	군남면	3 048	1 464	1 584	1 476
46	4687036000	4	염산면	5 302	2 606	2 696	2 379
46	4687037000	4	법성면	6 801	3 413	3 388	2 868
46	4687038000	4	낙월면	748	448	300	398
46	4688000000	2	장성군	47 870	24 265	23 605	20 119
46	4688025000	4	장성읍	13 384	6 688	6 696	5 343
46	4688031000	4	진원면	3 143	1 586	1 557	1 348
46	4688032000	4	남면	3 799	1 943	1 856	1 656
46	4688033000	4	동화면	2 308	1 167	1 141	1 010
46	4688034000	4	삼서면	3 341	1 729	1 612	1 489
46	4688035000	4	삼계면	7 279	3 698	3 581	2 800
46	4688036000	4	황룡면	5 097	2 619	2 478	2 050
46	4688037000	4	서삼면	1 683	896	787	716
46	4688038000	4	북일면	1 724	846	878	800
46	4688039000	4	북이면	3 436	1 740	1 696	1 514
46	4688040000	4	북하면	2 676	1 353	1 323	1 393
46	4689000000	2	완도군	57 464	28 608	28 856	25 095
46	4689025000	4	완도읍	20 482	10 304	10 178	8 166
46	4689025300	4	금일읍	4 300	2 144	2 156	2 009

시도	행정코드	LEVEL	행정구역명	내국인계	내국인남	내국인여	세대수
46	4689025600	4	노화읍	5 898	3 006	2 892	2 521
46	4689031000	4	군외면	3 975	1 959	2 016	1 912
46	4689032000	4	신지면	4 043	2 025	2 018	1 860
46	4689033000	4	고금면	4 906	2 355	2 551	2 318
46	4689034000	4	약산면	2 751	1 380	1 371	1 275
46	4689035000	4	청산면	2 746	1 319	1 427	1 367
46	4689036000	4	소안면	3 160	1 520	1 640	1 428
46	4689037000	4	금당면	1 261	628	633	595
46	4689038000	4	보길면	2 892	1 461	1 431	1 119
46	4689039000	4	생일면	1 050	507	543	525
46	4690000000	2	진도군	35 953	17 336	18 617	15 799
46	4690025000	4	진도읍	10 950	5 399	5 551	4 304
46	4690031000	4	군내면	3 708	1 795	1 913	1 652
46	4690032000	4	고군면	4 404	2 079	2 325	1 867
46	4690033000	4	의신면	4 566	2 188	2 378	2 054
46	4690034000	4	임회면	4 337	2 040	2 297	2 020
46	4690035000	4	지산면	4 277	2 031	2 246	2 044
46	4690036000	4	조도면	3 711	1 804	1 907	1 858
46	4691000000	2	신안군	46 714	23 870	22 844	21 297
46	4691025000	4	지도읍	5 376	2 780	2 596	2 526
46	4691031000	4	증도면	2 192	1 180	1 012	969
46	4691032000	4	임자면	3 783	1 977	1 806	1 680
46	4691033000	4	자은면	2 579	1 303	1 276	1 243
46	4691034000	4	비금면	4 073	1 995	2 078	1 855
46	4691035000	4	도초면	3 193	1 586	1 607	1 483
46	4691036000	4	흑산면	4 777	2 568	2 209	2 258
46	4691037000	4	하의면	1 999	1 040	959	1 007
46	4691038000	4	신의면	1 807	922	885	769
46	4691039000	4	장산면	2 027	1 009	1 018	966
46	4691040000	4	안좌면	3 987	1 997	1 990	1 864
46	4691041000	4	팔금면	1 342	653	689	648
46	4691042000	4	암태면	2 400	1 168	1 232	1 118
46	4691043000	4	압해면	7 179	3 692	3 487	2 911
47	4700000000	1	경상북도	2 688 577	1 349 830	1 338 747	1 030 265
47	4711000000	2	포항시	505 008	257 090	247 918	179 593
47	4711100000	3	남구	252 219	129 980	122 239	90 248
47	4711125000	4	구룡포읍	12 093	6 171	5 922	5 174
47	4711125300	4	연일읍	31 976	16 500	15 476	10 289
47	4711125600	4	오천읍	41 441	21 644	19 797	14 407
47	4711131000	4	대송면	6 617	3 505	3 112	2 520
47	4711132000	4	동해면	13 879	7 054	6 825	4 965
47	4711133000	4	장기면	5 962	2 902	3 060	2 601
47	4711134000	4	대보면	2 826	1 368	1 458	1 237
47	4711151000	4	상대1동	19 628	10 063	9 565	7 305
47	4711152000	4	상대2동	12 346	6 300	6 046	4 681
47	4711153000	4	해도1동	12 992	6 515	6 477	5 171
47	4711154000	4	해도2동	14 285	7 458	6 827	5 806
47	4711155000	4	송도동	19 864	10 253	9 611	7 664
47	4711156000	4	청림동	8 474	4 504	3 970	3 219
47	4711157000	4	제철동	3 873	2 138	1 735	1 581
47	4711158000	4	효곡동	25 690	13 453	12 237	7 504
47	4711159000	4	대이동	20 273	10 152	10 121	6 124
47	4711300000	3	북구	252 789	127 110	125 679	89 345
47	4711325000	4	흥해읍	36 659	18 547	18 112	13 374

시도	행정코드	LEVEL	행정구역명	내국인계	내국인남	내국인여	세대수
47	4711331000	4	신광면	3 532	1 779	1 753	1 580
47	4711332000	4	청하면	6 364	3 133	3 231	2 710
47	4711333000	4	송라면	3 479	1 709	1 770	1 540
47	4711334000	4	기계면	6 089	3 000	3 089	2 526
47	4711335000	4	죽장면	3 195	1 606	1 589	1 462
47	4711336000	4	기북면	1 490	729	761	683
47	4711352000	4	중앙동	7 221	3 575	3 646	3 340
47	4711356000	4	학산동	15 311	7 586	7 725	5 847
47	4711363000	4	양학동	23 011	11 584	11 427	7 389
47	4711364000	4	죽도1동	4 466	2 261	2 205	1 851
47	4711365000	4	죽도2동	20 586	10 326	10 260	8 001
47	4711366500	4	용흥동	29 659	15 059	14 600	9 941
47	4711368000	4	우창동	27 154	13 600	13 554	8 916
47	4711369000	4	두호동	28 925	14 544	14 381	8 922
47	4711370000	4	장량동	24 969	12 682	12 287	7 774
47	4711371000	4	환여동	10 679	5 390	5 289	3 489
47	4713000000	2	경주시	273 419	136 505	136 914	103 547
47	4713025000	4	감포읍	7 200	3 581	3 619	3 098
47	4713025300	4	안강읍	33 950	17 070	16 880	12 467
47	4713025600	4	건천읍	11 004	5 571	5 433	4 440
47	4713025900	4	외동읍	17 472	8 905	8 567	6 829
47	4713031000	4	양북면	4 526	2 260	2 266	1 966
47	4713032000	4	양남면	7 071	3 601	3 470	2 905
47	4713033000	4	내남면	5 919	2 985	2 934	2 526
47	4713034000	4	산내면	3 586	1 774	1 812	1 750
47	4713035000	4	서면	4 090	2 021	2 069	1 819
47	4713036000	4	현곡면	13 565	6 750	6 815	4 788
47	4713037000	4	강동면	8 461	4 289	4 172	3 610
47	4713038000	4	천북면	5 959	3 064	2 895	2 295
47	4713051500	4	중부동	7 186	3 542	3 644	3 072
47	4713052000	4	성동동	4 989	2 424	2 565	1 951
47	4713053000	4	황오동	5 689	2 820	2 869	2 432
47	4713055000	4	성건동	18 524	9 209	9 315	7 466
47	4713056000	4	탑정동	5 792	2 890	2 902	2 437
47	4713057000	4	황남동	3 553	1 745	1 808	1 531
47	4713059000	4	선도동	13 669	6 874	6 795	4 878
47	4713060500	4	월성동	6 604	3 305	3 299	2 794
47	4713061500	4	용강동	16 349	8 017	8 332	5 314
47	4713062100	4	황성동	30 217	14 978	15 239	9 463
47	4713063000	4	동천동	26 876	13 397	13 479	9 117
47	4713065000	4	불국동	8 934	4 323	4 611	3 643
47	4713066000	4	보덕동	2 234	1 110	1 124	956
47	4715000000	2	김천시	139 682	69 386	70 296	51 688
47	4715025000	4	아포읍	8 921	4 513	4 408	3 502
47	4715031000	4	농소면	3 495	1 754	1 741	1 316
47	4715032000	4	남면	4 057	2 014	2 043	1 565
47	4715034000	4	개령면	3 075	1 564	1 511	1 145
47	4715035000	4	감문면	4 217	2 056	2 161	1 783
47	4715036000	4	어모면	5 383	2 707	2 676	2 185
47	4715037000	4	봉산면	3 743	1 897	1 846	1 437
47	4715038000	4	대항면	4 390	2 223	2 167	1 581
47	4715039000	4	감천면	2 365	1 241	1 124	879
47	4715040000	4	조마면	2 756	1 411	1 345	1 093
47	4715041000	4	구성면	3 557	1 734	1 823	1 592

시도	행정코드	LEVEL	행정구역명	내국인계	내국인남	내국인여	세대수
47	4715042000	4	지례면	2 002	991	1 011	915
47	4715043000	4	부항면	2 153	1 029	1 124	894
47	4715044000	4	대덕면	2 753	1 335	1 418	1 170
47	4715045000	4	증산면	1 331	594	737	574
47	4715051500	4	용암동	6 491	3 207	3 284	2 451
47	4715053500	4	성남동	7 524	3 754	3 770	2 819
47	4715054000	4	평화동	8 140	3 977	4 163	3 113
47	4715056500	4	양금동	6 315	3 125	3 190	2 348
47	4715057500	4	대신동	23 660	11 721	11 939	7 837
47	4715059500	4	대곡동	24 221	12 002	12 219	8 229
47	4715061000	4	지좌동	9 133	4 537	4 596	3 260
47	4717000000	2	안동시	168 733	84 220	84 513	63 530
47	4717025000	4	풍산읍	7 860	3 924	3 936	3 245
47	4717031000	4	와룡면	4 731	2 447	2 284	2 013
47	4717032000	4	북후면	3 974	2 041	1 933	1 543
47	4717033000	4	서후면	4 160	2 155	2 005	1 726
47	4717034000	4	풍천면	4 978	2 494	2 484	2 166
47	4717035000	4	일직면	3 781	1 857	1 924	1 609
47	4717036000	4	남후면	2 316	1 152	1 164	1 013
47	4717037000	4	남선면	2 697	1 377	1 320	1 127
47	4717038000	4	임하면	3 713	1 929	1 784	1 350
47	4717039000	4	길안면	3 570	1 823	1 747	1 596
47	4717040000	4	임동면	2 443	1 261	1 182	1 079
47	4717041000	4	예안면	2 305	1 161	1 144	1 047
47	4717042000	4	도산면	2 210	1 138	1 072	969
47	4717043000	4	녹전면	2 195	1 110	1 085	941
47	4717051000	4	중구동	6 472	3 174	3 298	2 811
47	4717052000	4	명륜동	7 042	3 514	3 528	2 486
47	4717055500	4	용상동	23 572	11 791	11 781	8 282
47	4717058500	4	서구동	10 036	4 962	5 074	4 050
47	4717060000	4	태화동	15 549	7 798	7 751	5 952
47	4717062000	4	평화동	9 045	4 479	4 566	3 117
47	4717063000	4	안기동	8 942	4 435	4 507	2 967
47	4717065000	4	옥동	15 344	7 454	7 890	5 258
47	4717066000	4	송하동	11 835	5 825	6 010	4 015
47	4717069000	4	강남동	9 963	4 919	5 044	3 168
47	4719000000	2	구미시	386 465	196 423	190 042	143 411
47	4719025000	4	선산읍	17 769	8 901	8 868	6 159
47	4719025300	4	고아읍	31 852	16 337	15 515	10 066
47	4719031000	4	무을면	2 532	1 266	1 266	1 034
47	4719032000	4	옥성면	2 186	1 084	1 102	907
47	4719033000	4	도개면	2 958	1 482	1 476	1 191
47	4719034000	4	해평면	5 841	2 979	2 862	2 264
47	4719035000	4	산동면	3 870	2 019	1 851	1 593
47	4719036000	4	장천면	4 019	2 049	1 970	1 536
47	4719051000	4	송정동	22 329	10 969	11 360	7 834
47	4719052000	4	원평1동	5 678	2 784	2 894	3 011
47	4719053000	4	원평2동	5 825	2 952	2 873	2 568
47	4719055100	4	도량동	34 353	17 272	17 081	10 827
47	4719055500	4	지산동	4 090	2 179	1 911	1 443
47	4719056500	4	선주원남동	29 813	15 249	14 564	9 821
47	4719058200	4	형곡1동	18 106	9 001	9 105	5 651
47	4719058300	4	형곡2동	24 728	12 412	12 316	7 567
47	4719059000	4	신평1동	5 680	2 950	2 730	2 612

시도	행정코드	LEVEL	행정구역명	내국인계	내국인남	내국인여	세대수
47	4719060000	4	신평2동	4 016	2 153	1 863	1 600
47	4719061000	4	비산동	4 884	2 561	2 323	1 679
47	4719062100	4	공단1동	5 871	3 026	2 845	2 519
47	4719062200	4	공단2동	4 255	2 226	2 029	2 441
47	4719063000	4	광평동	3 204	1 653	1 551	1 211
47	4719064500	4	상모사곡동	28 318	14 423	13 895	9 941
47	4719066000	4	임오동	16 122	8 425	7 697	5 128
47	4719067000	4	인동동	52 607	26 973	25 634	20 560
47	4719068000	4	진미동	20 093	9 445	10 648	12 383
47	4719069000	4	양포동	25 466	13 653	11 813	9 865
47	4721000000	2	영주시	116 965	58 425	58 540	44 182
47	4721025000	4	풍기읍	13 135	6 560	6 575	5 125
47	4721031000	4	이산면	3 193	1 628	1 565	1 294
47	4721032000	4	평은면	2 398	1 232	1 166	1 004
47	4721033000	4	문수면	2 007	1 008	999	844
47	4721034000	4	장수면	2 643	1 351	1 292	1 069
47	4721035000	4	안정면	3 652	1 840	1 812	1 483
47	4721036000	4	봉현면	3 166	1 602	1 564	1 259
47	4721037000	4	순흥면	2 477	1 230	1 247	974
47	4721038000	4	단산면	2 410	1 175	1 235	1 049
47	4721039000	4	부석면	3 689	1 892	1 797	1 529
47	4721051000	4	상망동	8 593	4 335	4 258	3 264
47	4721052500	4	하망동	8 439	4 145	4 294	3 043
47	4721055000	4	영주1동	6 354	3 144	3 210	2 705
47	4721056000	4	영주2동	5 337	2 631	2 706	2 011
47	4721059000	4	휴천1동	7 841	3 877	3 964	2 599
47	4721060000	4	휴천2동	11 362	5 676	5 686	4 080
47	4721061000	4	휴천3동	11 226	5 629	5 597	3 732
47	4721062000	4	가흥1동	10 850	5 321	5 529	4 342
47	4721063000	4	가흥2동	8 193	4 149	4 044	2 776
47	4723000000	2	영천시	105 029	52 584	52 445	42 429
47	4723025000	4	금호읍	13 095	6 660	6 435	5 783
47	4723031000	4	청통면	4 835	2 477	2 358	2 010
47	4723032000	4	신녕면	4 919	2 448	2 471	2 170
47	4723033000	4	화산면	3 761	1 901	1 860	1 561
47	4723034000	4	화북면	2 489	1 227	1 262	1 138
47	4723035000	4	화남면	3 233	1 633	1 600	1 439
47	4723036000	4	자양면	1 145	569	576	575
47	4723037000	4	임고면	4 480	2 275	2 205	1 940
47	4723038000	4	고경면	6 212	3 109	3 103	2 617
47	4723039000	4	북안면	4 893	2 477	2 416	2 081
47	4723040000	4	대창면	3 309	1 683	1 626	1 447
47	4723051000	4	동부동	27 990	13 849	14 141	9 836
47	4723052000	4	중앙동	7 816	3 827	3 989	2 959
47	4723053500	4	서부동	6 909	3 434	3 475	2 762
47	4723054000	4	완산동	5 338	2 638	2 700	2 158
47	4723055500	4	남부동	4 605	2 377	2 228	1 953
47	4725000000	2	상주시	108 280	53 248	55 032	42 901
47	4725025000	4	함창읍	7 609	3 720	3 889	3 086
47	4725031000	4	중동면	1 872	896	976	798
47	4725032000	4	사벌면	4 444	2 189	2 255	1 873
47	4725033000	4	낙동면	4 899	2 387	2 512	2 008
47	4725034000	4	청리면	3 584	1 753	1 831	1 446
47	4725035000	4	공성면	5 260	2 530	2 730	2 199

시도	행정코드	LEVEL	행정구역명	내국인계	내국인남	내국인여	세대수
47	4725036000	4	외남면	1 928	945	983	826
47	4725037000	4	내서면	2 237	1 101	1 136	903
47	4725038000	4	모동면	2 841	1 418	1 423	1 220
47	4725039000	4	모서면	2 814	1 384	1 430	1 224
47	4725040000	4	화동면	2 249	1 114	1 135	922
47	4725041000	4	화서면	3 075	1 506	1 569	1 280
47	4725042000	4	화북면	1 689	826	863	709
47	4725043000	4	외서면	2 933	1 435	1 498	1 282
47	4725044000	4	은척면	1 884	926	958	887
47	4725045000	4	공검면	2 775	1 339	1 436	1 241
47	4725046000	4	이안면	2 562	1 233	1 329	1 153
47	4725047000	4	화남면	871	409	462	402
47	4725052000	4	남원동	12 756	6 349	6 407	4 609
47	4725053000	4	북문동	6 256	3 113	3 143	2 352
47	4725054000	4	계림동	8 731	4 241	4 490	3 406
47	4725055000	4	동문동	10 708	5 315	5 393	3 973
47	4725056000	4	동성동	4 619	2 322	2 297	1 783
47	4725057000	4	신흥동	9 684	4 797	4 887	3 319
47	4728000000	2	문경시	76 177	37 627	38 550	30 094
47	4728025000	4	문경읍	7 746	3 826	3 920	3 087
47	4728025300	4	가은읍	4 459	2 172	2 287	2 057
47	4728031000	4	영순면	2 788	1 379	1 409	1 182
47	4728032000	4	산양면	3 751	1 856	1 895	1 624
47	4728033000	4	호계면	2 619	1 301	1 318	1 125
47	4728034000	4	산북면	3 225	1 575	1 650	1 460
47	4728035000	4	동로면	1 768	862	906	823
47	4728036000	4	마성면	4 179	2 067	2 112	1 860
47	4728037000	4	농암면	2 835	1 322	1 513	1 360
47	4728057000	4	점촌1동	6 812	3 418	3 394	2 541
47	4728058000	4	점촌2동	8 644	4 272	4 372	3 334
47	4728059000	4	점촌3동	10 092	5 128	4 964	3 578
47	4728060000	4	점촌4동	4 022	2 004	2 018	1 697
47	4728061000	4	점촌5동	13 237	6 445	6 792	4 366
47	4729000000	2	경산시	234 839	118 315	116 524	88 427
47	4729025000	4	하양읍	29 508	14 665	14 843	10 586
47	4729025300	4	진량읍	37 534	19 252	18 282	13 917
47	4729031000	4	와촌면	6 666	3 505	3 161	2 578
47	4729033000	4	자인면	7 045	3 629	3 416	2 794
47	4729034000	4	용성면	3 983	2 016	1 967	1 721
47	4729035000	4	남산면	4 219	2 228	1 991	1 739
47	4729036000	4	압량면	12 705	6 560	6 145	4 916
47	4729037000	4	남천면	3 792	1 930	1 862	1 484
47	4729051000	4	중방동	7 544	3 743	3 801	2 922
47	4729052000	4	중앙동	7 719	3 856	3 863	3 093
47	4729053000	4	남부동	16 464	8 104	8 360	6 047
47	4729054100	4	서부1동	36 563	17 996	18 567	13 098
47	4729054200	4	서부2동	21 481	10 594	10 887	7 286
47	4729055000	4	북부동	12 663	6 749	5 914	6 346
47	4729056000	4	동부동	26 953	13 488	13 465	9 900
47	4772000000	2	군위군	26 687	13 381	13 306	11 749
47	4772025000	4	군위읍	8 389	4 268	4 121	3 378
47	4772031000	4	소보면	2 900	1 435	1 465	1 321
47	4772032000	4	효령면	4 362	2 265	2 097	1 925
47	4772033000	4	부계면	2 377	1 169	1 208	1 054

시도	행정코드	LEVEL	행정구역명	내국인계	내국인남	내국인여	세대수
47	4772034000	4	우보면	2 289	1 128	1 161	1 109
47	4772035000	4	의흥면	3 073	1 483	1 590	1 389
47	4772036000	4	산성면	1 509	730	779	736
47	4772037000	4	고로면	1 788	903	885	837
47	4773000000	2	의성군	62 947	30 957	31 990	27 013
47	4773025000	4	의성읍	15 359	7 579	7 780	5 858
47	4773031000	4	단촌면	2 604	1 310	1 294	1 124
47	4773032000	4	점곡면	2 139	1 063	1 076	967
47	4773033000	4	옥산면	2 340	1 186	1 154	982
47	4773034000	4	사곡면	1 996	984	1 012	923
47	4773035000	4	춘산면	1 855	928	927	773
47	4773036000	4	가음면	1 785	881	904	815
47	4773037000	4	금성면	5 326	2 608	2 718	2 344
47	4773038000	4	봉양면	4 404	2 146	2 258	1 932
47	4773039000	4	비안면	2 925	1 416	1 509	1 363
47	4773040000	4	구천면	2 201	1 081	1 120	1 010
47	4773041000	4	단밀면	2 326	1 146	1 180	1 020
47	4773042000	4	단북면	2 316	1 153	1 163	1 012
47	4773043000	4	안계면	5 490	2 635	2 855	2 307
47	4773044000	4	다인면	5 187	2 556	2 631	2 288
47	4773045000	4	신평면	1 014	500	514	495
47	4773046000	4	안평면	2 589	1 267	1 322	1 223
47	4773047000	4	안사면	1 091	518	573	577
47	4775000000	2	청송군	28 465	14 093	14 372	12 503
47	4775025000	4	청송읍	5 936	2 951	2 985	2 376
47	4775031000	4	부동면	2 062	1 016	1 046	959
47	4775032000	4	부남면	2 644	1 320	1 324	1 233
47	4775033000	4	현동면	2 109	1 038	1 071	956
47	4775034000	4	현서면	2 881	1 410	1 471	1 322
47	4775035000	4	안덕면	2 902	1 401	1 501	1 394
47	4775036000	4	파천면	2 170	1 083	1 087	968
47	4775037000	4	진보면	7 761	3 874	3 887	3 295
47	4776000000	2	영양군	19 615	9 662	9 953	8 496
47	4776025000	4	영양읍	8 422	4 117	4 305	3 339
47	4776031000	4	입암면	2 664	1 313	1 351	1 221
47	4776032000	4	청기면	1 999	984	1 015	942
47	4776033000	4	일월면	2 035	980	1 055	911
47	4776034000	4	수비면	2 002	1 011	991	931
47	4776035000	4	석보면	2 493	1 257	1 236	1 152
47	4777000000	2	영덕군	46 460	21 984	24 476	20 109
47	4777025000	4	영덕읍	12 900	6 105	6 795	5 078
47	4777031000	4	강구면	8 626	4 180	4 446	3 673
47	4777032000	4	남정면	3 227	1 520	1 707	1 462
47	4777033000	4	달산면	1 455	661	794	716
47	4777034000	4	지품면	2 764	1 331	1 433	1 291
47	4777035000	4	축산면	3 664	1 726	1 938	1 677
47	4777036000	4	영해면	7 936	3 735	4 201	3 443
47	4777037000	4	병곡면	3 699	1 701	1 998	1 712
47	4777038000	4	창수면	2 189	1 025	1 164	1 057
47	4782000000	2	청도군	46 144	22 369	23 775	19 282
47	4782025000	4	화양읍	7 352	3 636	3 716	2 768
47	4782025300	4	청도읍	14 030	6 792	7 238	5 511
47	4782031000	4	각남면	2 517	1 184	1 333	1 140
47	4782032000	4	풍각면	4 541	2 234	2 307	1 999

시도	행정코드	LEVEL	행정구역명	내국인계	내국인남	내국인여	세대수
47	4782033000	4	각북면	2 195	1 068	1 127	1 033
47	4782034000	4	이서면	4 788	2 312	2 476	2 034
47	4782035000	4	운문면	2 431	1 091	1 340	1 117
47	4782036000	4	금천면	3 955	1 976	1 979	1 740
47	4782037000	4	매전면	4 335	2 076	2 259	1 940
47	4783000000	2	고령군	34 777	17 650	17 127	14 520
47	4783025000	4	고령읍	10 738	5 401	5 337	4 310
47	4783031000	4	덕곡면	1 595	768	827	752
47	4783032000	4	운수면	2 318	1 173	1 145	1 069
47	4783033000	4	성산면	3 176	1 639	1 537	1 296
47	4783034000	4	다산면	7 925	4 113	3 812	3 116
47	4783035000	4	개진면	2 425	1 257	1 168	1 109
47	4783036000	4	우곡면	2 123	1 090	1 033	950
47	4783037000	4	쌍림면	4 477	2 209	2 268	1 918
47	4784000000	2	성주군	46 358	23 665	22 693	19 163
47	4784025000	4	성주읍	13 523	6 808	6 715	5 118
47	4784031000	4	선남면	6 712	3 536	3 176	2 762
47	4784032000	4	용암면	3 972	2 088	1 884	1 723
47	4784033000	4	수륜면	3 482	1 680	1 802	1 572
47	4784034000	4	가천면	2 083	1 026	1 057	970
47	4784035000	4	금수면	1 204	587	617	600
47	4784036000	4	대가면	2 735	1 399	1 336	1 184
47	4784037000	4	벽진면	3 736	1 908	1 828	1 526
47	4784038000	4	초전면	5 373	2 811	2 562	2 148
47	4784039000	4	월항면	3 538	1 822	1 716	1 560
47	4785000000	2	칠곡군	111 390	57 159	54 231	43 894
47	4785025000	4	왜관읍	29 974	15 040	14 934	10 884
47	4785025300	4	북삼읍	23 797	12 214	11 583	8 198
47	4785025600	4	석적읍	23 091	12 106	10 985	10 913
47	4785031000	4	지천면	5 941	3 091	2 850	2 592
47	4785032000	4	동명면	6 444	3 319	3 125	2 720
47	4785033000	4	가산면	4 290	2 274	2 016	1 856
47	4785036000	4	약목면	14 968	7 613	7 355	5 534
47	4785037000	4	기산면	2 885	1 502	1 383	1 197
47	4790000000	2	예천군	50 218	24 811	25 407	20 936
47	4790025000	4	예천읍	18 135	9 065	9 070	6 882
47	4790031000	4	용문면	2 908	1 419	1 489	1 349
47	4790032000	4	상리면	1 276	626	650	576
47	4790033000	4	하리면	1 669	828	841	703
47	4790034000	4	감천면	3 462	1 729	1 733	1 546
47	4790035000	4	보문면	2 131	1 042	1 089	959
47	4790036000	4	호명면	3 052	1 482	1 570	1 330
47	4790037000	4	유천면	3 548	1 739	1 809	1 463
47	4790038000	4	용궁면	3 572	1 787	1 785	1 543
47	4790039000	4	개포면	2 162	1 051	1 111	975
47	4790040000	4	지보면	3 720	1 840	1 880	1 686
47	4790041000	4	풍양면	4 583	2 203	2 380	1 924
47	4792000000	2	봉화군	35 608	17 821	17 787	15 105
47	4792025000	4	봉화읍	11 132	5 584	5 548	4 271
47	4792031000	4	물야면	3 518	1 747	1 771	1 533
47	4792032000	4	봉성면	2 583	1 263	1 320	1 075
47	4792033000	4	법전면	2 368	1 167	1 201	1 095
47	4792034000	4	춘양면	5 154	2 559	2 595	2 217
47	4792035000	4	소천면	2 519	1 261	1 258	1 186

시도	행정코드	LEVEL	행정구역명	내국인계	내국인남	내국인여	세대수
47	4792036000	4	재산면	1 692	838	854	804
47	4792037000	4	명호면	2 428	1 249	1 179	1 067
47	4792038000	4	상운면	2 070	1 014	1 056	916
47	4792039000	4	석포면	2 144	1 139	1 005	941
47	4793000000	2	울진군	55 076	27 090	27 986	23 185
47	4793025000	4	울진읍	13 469	6 681	6 788	5 012
47	4793025300	4	평해읍	3 798	1 785	2 013	1 674
47	4793031000	4	북면	7 778	3 979	3 799	3 093
47	4793032000	4	서면	1 779	811	968	884
47	4793033000	4	근남면	3 262	1 548	1 714	1 520
47	4793034000	4	원남면	2 744	1 322	1 422	1 335
47	4793035000	4	기성면	3 329	1 573	1 756	1 652
47	4793036000	4	온정면	2 416	1 161	1 255	1 106
47	4793037000	4	죽변면	7 341	3 698	3 643	3 124
47	4793038000	4	후포면	9 160	4 532	4 628	3 785
47	4794000000	2	울릉군	10 235	5 365	4 870	4 508
47	4794025000	4	울릉읍	7 297	3 806	3 491	3 146
47	4794031000	4	서면	1 635	890	745	757
47	4794032000	4	북면	1 303	669	634	605
48	4800000000	1	경상남도	3 172 857	1 592 610	1 580 247	1 153 979
48	4811000000	2	창원시	503 881	257 485	246 396	170 968
48	4811025000	4	동읍	24 661	12 523	12 138	8 365
48	4811032000	4	북면	12 602	6 400	6 202	4 596
48	4811033000	4	대산면	8 593	4 312	4 281	3 268
48	4811052500	4	의창동	41 836	21 215	20 621	14 430
48	4811054000	4	팔룡동	42 618	22 028	20 590	13 565
48	4811054500	4	명곡동	54 051	27 520	26 531	18 355
48	4811055700	4	봉림동	36 109	18 770	17 339	14 723
48	4811057500	4	반송동	41 600	21 195	20 405	13 181
48	4811060500	4	용지동	38 925	19 596	19 329	13 694
48	4811061600	4	사파동	59 297	30 076	29 221	18 522
48	4811061800	4	상남동	35 362	17 744	17 618	10 661
48	4811062000	4	중앙동	22 095	11 508	10 587	9 620
48	4811063000	4	가음정동	49 087	25 153	23 934	16 005
48	4811065000	4	성주동	26 579	13 958	12 621	8 312
48	4811067500	4	웅남동	10 466	5 487	4 979	3 671
48	4816000000	2	마산시	421 783	211 775	210 008	150 068
48	4816025000	4	내서읍	74 931	37 613	37 318	23 174
48	4816031000	4	구산면	5 427	2 731	2 696	2 216
48	4816032000	4	진동면	8 917	4 576	4 341	3 189
48	4816033000	4	진북면	4 813	2 489	2 324	1 861
48	4816034000	4	진전면	4 910	2 439	2 471	2 160
48	4816051000	4	현동	2 713	1 402	1 311	994
48	4816052000	4	가포동	2 082	1 068	1 014	815
48	4816053000	4	월영동	36 339	18 168	18 171	11 684
48	4816054000	4	문화동	15 015	7 483	7 532	5 652
48	4816055000	4	반월동	7 990	3 974	4 016	2 816
48	4816056000	4	중앙동	8 572	4 229	4 343	2 974
48	4816057000	4	완월동	13 403	6 594	6 809	4 433
48	4816058000	4	자산동	15 744	7 826	7 918	5 333
48	4816059000	4	동서동	9 841	4 847	4 994	3 797
48	4816060000	4	성호동	5 505	2 774	2 731	2 147
48	4816061000	4	교방동	9 673	4 808	4 865	3 541
48	4816062000	4	노산동	7 279	3 657	3 622	3 075

시도	행정코드	LEVEL	행정구역명	내국인계	내국인남	내국인여	세대수
48	4816063000	4	오동동	5 141	2 521	2 620	2 486
48	4816064000	4	합포동	9 093	4 562	4 531	3 567
48	4816065000	4	산호동	16 789	8 323	8 466	6 396
48	4816066000	4	회원1동	14 320	7 144	7 176	5 385
48	4816067000	4	회원2동	16 980	8 548	8 432	6 128
48	4816068000	4	석전1동	9 845	4 960	4 885	3 539
48	4816069000	4	석전2동	10 942	5 466	5 476	3 978
48	4816070000	4	회성동	9 886	5 087	4 799	3 556
48	4816071000	4	양덕1동	14 386	7 230	7 156	5 336
48	4816072000	4	양덕2동	25 053	12 712	12 341	8 582
48	4816073000	4	합성1동	12 409	6 293	6 116	4 789
48	4816074000	4	합성2동	11 771	5 846	5 925	4 739
48	4816075000	4	구암1동	13 958	7 122	6 836	4 940
48	4816076000	4	구암2동	12 505	6 309	6 196	4 481
48	4816077000	4	봉암동	5 551	2 974	2 577	2 305
48	4817000000	2	진주시	333 554	165 283	168 271	120 924
48	4817025000	4	문산읍	8 068	3 961	4 107	3 188
48	4817031000	4	내동면	1 791	891	900	772
48	4817032000	4	정촌면	3 486	1 779	1 707	1 348
48	4817033000	4	금곡면	2 881	1 388	1 493	1 234
48	4817035000	4	진성면	2 648	1 276	1 372	1 136
48	4817036000	4	일반성면	3 381	1 634	1 747	1 360
48	4817037000	4	이반성면	2 096	1 005	1 091	1 004
48	4817038000	4	사봉면	2 096	1 017	1 079	929
48	4817039000	4	지수면	2 063	1 019	1 044	949
48	4817040000	4	대곡면	4 524	2 246	2 278	1 910
48	4817041000	4	금산면	16 328	8 277	8 051	5 231
48	4817042000	4	집현면	5 986	3 056	2 930	2 116
48	4817043000	4	미천면	2 148	1 069	1 079	967
48	4817044000	4	명석면	5 298	2 738	2 560	2 110
48	4817045000	4	대평면	1 289	639	650	503
48	4817046000	4	수곡면	2 671	1 354	1 317	1 167
48	4817051000	4	망경동	19 085	9 585	9 500	6 455
48	4817052000	4	강남동	6 880	3 368	3 512	2 691
48	4817053000	4	칠암동	11 777	5 777	6 000	4 307
48	4817054500	4	성지동	6 633	3 244	3 389	2 779
48	4817056500	4	중앙동	4 621	2 137	2 484	2 182
48	4817057500	4	봉안동	7 112	3 446	3 666	3 113
48	4817059000	4	상봉동동	8 157	3 990	4 167	3 209
48	4817060000	4	상봉서동	11 795	5 792	6 003	4 301
48	4817061500	4	봉수동	5 427	2 720	2 707	2 148
48	4817064500	4	옥봉동	7 965	3 910	4 055	3 226
48	4817066000	4	상대1동	15 248	7 565	7 683	5 615
48	4817067000	4	상대2동	13 739	6 880	6 859	5 026
48	4817067600	4	하대1동	16 970	8 431	8 539	5 492
48	4817067700	4	하대2동	15 128	7 518	7 610	4 543
48	4817068000	4	상평동	13 604	6 913	6 691	5 122
48	4817069500	4	초장동	10 424	5 418	5 006	3 153
48	4817071000	4	평거동	31 571	15 339	16 232	10 247
48	4817071500	4	신안동	16 519	8 059	8 460	5 588
48	4817072000	4	이현동	13 206	6 640	6 566	4 688
48	4817073000	4	판문동	11 100	5 360	5 740	3 674
48	4817074000	4	가호동	19 839	9 842	9 997	7 441
48	4819000000	2	진해시	161 175	81 788	79 387	57 421

시도	행정코드	LEVEL	행정구역명	내국인계	내국인남	내국인여	세대수
48	4819051500	4	중앙동	5 220	2 667	2 553	1 841
48	4819052500	4	태평동	7 661	3 989	3 672	2 834
48	4819055500	4	충무동	5 445	2 757	2 688	2 191
48	4819057500	4	여좌동	14 084	7 136	6 948	5 393
48	4819060000	4	태백동	8 176	4 142	4 034	3 251
48	4819061500	4	경화동	11 693	5 982	5 711	4 176
48	4819063500	4	병암동	8 180	4 112	4 068	2 961
48	4819064000	4	석동	11 607	5 843	5 764	3 692
48	4819065000	4	이동	11 686	5 968	5 718	4 373
48	4819066000	4	자은동	11 928	5 994	5 934	3 994
48	4819067000	4	덕산동	11 657	5 772	5 885	3 886
48	4819068000	4	풍호동	14 160	7 034	7 126	4 412
48	4819071500	4	웅천동	5 494	2 897	2 597	2 242
48	4819073000	4	웅동1동	6 426	3 247	3 179	2 390
48	4819074000	4	웅동2동	27 758	14 248	13 510	9 785
48	4822000000	2	통영시	133 127	67 540	65 587	50 249
48	4822025000	4	산양읍	6 236	3 234	3 002	2 505
48	4822031000	4	용남면	10 794	5 507	5 287	3 658
48	4822033000	4	도산면	3 590	1 847	1 743	1 467
48	4822034000	4	광도면	12 299	6 311	5 988	4 580
48	4822035000	4	육지면	2 380	1 243	1 137	1 211
48	4822036000	4	한산면	2 770	1 418	1 352	1 282
48	4822037000	4	사랑면	2 060	1 014	1 046	969
48	4822051000	4	도천동	7 768	3 905	3 863	3 042
48	4822053000	4	명정동	5 391	2 709	2 682	2 218
48	4822055000	4	중앙동	7 310	3 684	3 626	3 085
48	4822059000	4	정량동	12 275	6 306	5 969	4 803
48	4822060000	4	북신동	12 716	6 286	6 430	4 435
48	4822063000	4	인평동	5 757	2 929	2 828	2 113
48	4822065000	4	미수1동	7 129	3 593	3 536	2 398
48	4822066000	4	미수2동	6 157	3 078	3 079	2 070
48	4822067000	4	봉평동	6 461	3 280	3 181	2 503
48	4822069500	4	도남동	8 058	4 171	3 887	3 209
48	4822070000	4	무전동	13 976	7 025	6 951	4 701
48	4824000000	2	사천시	112 300	56 285	56 015	43 406
48	4824025000	4	사천읍	16 529	8 301	8 228	6 280
48	4824031000	4	정동면	11 456	5 748	5 708	4 024
48	4824032000	4	사남면	9 134	4 616	4 518	3 654
48	4824033000	4	용현면	5 977	3 023	2 954	2 524
48	4824034000	4	축동면	2 196	1 111	1 085	943
48	4824035000	4	곤양면	4 831	2 412	2 419	2 008
48	4824036000	4	곤명면	3 500	1 746	1 754	1 539
48	4824037000	4	서포면	4 722	2 346	2 376	1 957
48	4824051000	4	동서동	9 657	4 906	4 751	3 742
48	4824052000	4	선구동	7 855	3 941	3 914	3 085
48	4824053000	4	동서급동	7 287	3 566	3 721	2 993
48	4824055000	4	벌롱동	16 722	8 267	8 455	5 977
48	4824057000	4	향촌동	6 552	3 388	3 164	2 442
48	4824059500	4	남양동	5 882	2 914	2 968	2 238
48	4825000000	2	김해시	453 728	228 243	225 485	152 154
48	4825025000	4	진영읍	28 401	14 365	14 036	10 196
48	4825031000	4	장유면	90 279	45 116	45 163	28 823
48	4825032000	4	주촌면	4 632	2 457	2 175	1 861
48	4825033000	4	진례면	8 496	4 421	4 075	3 283


시도	행정코드	LEVEL	행정구역명	내국인계	내국인남	내국인여	세대수
48	4825034000	4	한림면	10 647	5 584	5 063	4 380
48	4825035000	4	생림면	5 046	2 601	2 445	2 208
48	4825036000	4	상동면	3 981	2 096	1 885	1 639
48	4825037000	4	대동면	8 659	4 492	4 167	3 235
48	4825051000	4	동상동	9 188	4 563	4 625	3 409
48	4825052000	4	회현동	10 578	5 409	5 169	4 079
48	4825053000	4	부원동	7 815	3 885	3 930	3 094
48	4825054000	4	내외동	89 634	44 697	44 937	28 651
48	4825055000	4	북부동	65 146	32 410	32 736	20 724
48	4825056500	4	칠산서부동	9 732	4 936	4 796	3 378
48	4825058000	4	활천동	46 135	23 345	22 790	14 762
48	4825059000	4	삼안동	45 760	23 011	22 749	15 257
48	4825060000	4	불암동	9 599	4 855	4 744	3 175
48	4827000000	2	밀양시	112 025	55 080	56 945	43 815
48	4827025000	4	삼랑진읍	8 330	4 135	4 195	3 462
48	4827025300	4	하남읍	9 293	4 581	4 712	3 708
48	4827031000	4	부북면	7 079	3 548	3 531	2 796
48	4827032000	4	상동면	3 273	1 568	1 705	1 490
48	4827033000	4	산외면	3 003	1 508	1 495	1 269
48	4827034000	4	산내면	4 030	1 982	2 048	1 690
48	4827035000	4	단장면	4 323	2 104	2 219	1 856
48	4827036000	4	상남면	11 132	5 500	5 632	4 168
48	4827037000	4	초동면	3 821	1 908	1 913	1 744
48	4827038000	4	무안면	6 317	3 085	3 232	2 745
48	4827039000	4	청도면	2 035	1 010	1 025	928
48	4827051000	4	내일동	4 948	2 411	2 537	1 975
48	4827052000	4	내이동	10 239	5 051	5 188	3 933
48	4827053000	4	삼문동	16 436	8 037	8 399	5 502
48	4827054000	4	가곡동	9 929	4 727	5 202	3 887
48	4827055000	4	교동	7 837	3 925	3 912	2 662
48	4831000000	2	거제시	201 412	104 360	97 052	70 545
48	4831025000	4	신현읍	85 130	44 245	40 885	28 164
48	4831031000	4	일운면	6 102	3 105	2 997	2 325
48	4831032000	4	동부면	3 698	1 898	1 800	1 530
48	4831033000	4	남부면	2 012	1 024	988	857
48	4831034000	4	거제면	7 109	3 533	3 576	2 700
48	4831035000	4	둔덕면	3 677	1 887	1 790	1 483
48	4831036000	4	사등면	8 276	4 267	4 009	3 227
48	4831037000	4	연초면	7 989	4 196	3 793	3 195
48	4831038000	4	하청면	4 819	2 410	2 409	1 984
48	4831039000	4	장목면	5 579	2 789	2 790	2 262
48	4831051000	4	장승포동	3 439	1 815	1 624	1 336
48	4831052000	4	마전동	5 386	2 936	2 450	2 090
48	4831053000	4	능포동	12 671	6 611	6 060	4 284
48	4831054000	4	아주동	7 389	3 982	3 407	2 541
48	4831055000	4	옥포1동	8 712	4 540	4 172	3 194
48	4831056000	4	옥포2동	29 424	15 122	14 302	9 373
48	4833000000	2	양산시	226 425	114 109	112 316	79 676
48	4833025000	4	웅상읍	74 524	37 456	37 068	26 469
48	4833025300	4	물금읍	28 340	14 139	14 201	9 359
48	4833031000	4	동면	12 093	6 126	5 967	4 327
48	4833032000	4	원동면	3 938	1 966	1 972	1 782
48	4833033000	4	상북면	16 294	8 307	7 987	5 847
48	4833034000	4	하북면	10 267	5 272	4 995	4 023


시도	행정코드	LEVEL	행정구역명	내국인계	내국인남	내국인여	세대수
48	4833051000	4	중양동	48 107	24 023	24 084	16 367
48	4833052000	4	삼성동	24 225	12 397	11 828	8 422
48	4833053000	4	강서동	8 637	4 423	4 214	3 080
48	4872000000	2	의령군	31 625	15 147	16 478	14 039
48	4872025000	4	의령읍	9 674	4 791	4 883	3 725
48	4872031000	4	가례면	2 163	1 037	1 126	870
48	4872032000	4	칠곡면	1 304	611	693	629
48	4872033000	4	대의면	1 252	564	688	614
48	4872034000	4	화정면	1 834	894	940	836
48	4872035000	4	용덕면	2 011	965	1 046	877
48	4872036000	4	정곡면	1 854	884	970	917
48	4872037000	4	지정면	2 394	1 169	1 225	1 117
48	4872038000	4	낙서면	1 041	490	551	502
48	4872039000	4	부림면	3 788	1 793	1 995	1 724
48	4872040000	4	봉수면	1 263	587	676	630
48	4872041500	4	궁류면	1 477	670	807	799
48	4872042000	4	유곡면	1 570	692	878	799
48	4873000000	2	함안군	63 460	31 971	31 489	25 296
48	4873025000	4	가야읍	18 171	9 093	9 078	6 604
48	4873031000	4	함안면	3 041	1 502	1 539	1 349
48	4873032000	4	군북면	7 434	3 718	3 716	3 278
48	4873033000	4	법수면	3 591	1 781	1 810	1 566
48	4873034000	4	대산면	4 764	2 423	2 341	2 053
48	4873035000	4	칠서면	6 104	3 096	3 008	2 526
48	4873036000	4	칠북면	2 425	1 232	1 193	1 120
48	4873037000	4	칠원면	14 152	7 232	6 920	5 098
48	4873038000	4	산인면	2 848	1 443	1 405	1 277
48	4873039000	4	여항면	930	451	479	425
48	4874000000	2	창녕군	63 476	31 142	32 334	26 877
48	4874025000	4	창녕읍	17 088	8 373	8 715	6 517
48	4874025300	4	남지읍	10 751	5 225	5 526	4 367
48	4874031000	4	고암면	2 031	977	1 054	1 027
48	4874032000	4	성산면	1 596	740	856	820
48	4874033000	4	대합면	4 308	2 121	2 187	1 967
48	4874034000	4	이방면	3 087	1 541	1 546	1 352
48	4874035000	4	유어면	2 203	1 072	1 131	1 027
48	4874036000	4	대지면	2 548	1 278	1 270	1 087
48	4874037000	4	계성면	2 734	1 352	1 382	1 239
48	4874038000	4	영산면	6 386	3 216	3 170	2 618
48	4874039000	4	장마면	2 041	996	1 045	1 010
48	4874040000	4	도천면	2 964	1 419	1 545	1 332
48	4874041000	4	길곡면	1 475	725	750	673
48	4874042000	4	부곡면	4 264	2 107	2 157	1 841
48	4882000000	2	고성군	55 309	27 410	27 899	22 906
48	4882025000	4	고성읍	23 446	11 753	11 693	8 899
48	4882031000	4	삼산면	2 016	1 022	994	934
48	4882032000	4	하일면	2 224	1 065	1 159	1 014
48	4882033000	4	하이면	3 120	1 562	1 558	1 279
48	4882034000	4	상리면	1 896	925	971	889
48	4882035000	4	대가면	1 806	855	951	871
48	4882036000	4	영현면	1 096	507	589	563
48	4882037000	4	영오면	1 791	878	913	785
48	4882038000	4	개천면	1 452	713	739	631
48	4882039000	4	구만면	1 220	558	662	593

시도	행정코드	LEVEL	행정구역명	내국인계	내국인남	내국인여	세대수
48	4882040000	4	회화면	4 222	2 056	2 166	1 789
48	4882041000	4	마암면	2 223	1 102	1 121	944
48	4882042000	4	동해면	3 976	2 003	1 973	1 724
48	4882043000	4	거류면	4 821	2 411	2 410	1 991
48	4884000000	2	남해군	50 792	24 292	26 500	21 419
48	4884025000	4	남해읍	13 655	6 674	6 981	5 031
48	4884031000	4	이동면	4 823	2 309	2 514	2 141
48	4884032000	4	상주면	1 975	938	1 037	901
48	4884033000	4	삼동면	4 548	2 168	2 380	2 017
48	4884034000	4	미조면	3 071	1 571	1 500	1 271
48	4884035000	4	남면	4 441	2 078	2 363	2 108
48	4884036000	4	서면	3 479	1 595	1 884	1 598
48	4884037000	4	고현면	4 827	2 266	2 561	1 996
48	4884038000	4	설천면	3 555	1 668	1 887	1 562
48	4884039000	4	창선면	6 418	3 025	3 393	2 794
48	4885000000	2	하동군	52 898	26 040	26 858	21 438
48	4885025000	4	하동읍	11 990	5 888	6 102	4 559
48	4885031000	4	화개면	3 615	1 794	1 821	1 447
48	4885032000	4	악양면	3 776	1 832	1 944	1 694
48	4885033000	4	적량면	2 390	1 176	1 214	1 031
48	4885034000	4	횡천면	2 211	1 091	1 120	928
48	4885035000	4	고전면	2 953	1 436	1 517	1 153
48	4885036000	4	금남면	4 485	2 239	2 246	1 834
48	4885037000	4	진교면	7 282	3 582	3 700	2 831
48	4885038000	4	양보면	2 160	1 017	1 143	937
48	4885039000	4	북천면	1 943	933	1 010	922
48	4885040000	4	청암면	1 752	891	861	732
48	4885041000	4	옥종면	4 452	2 192	2 260	1 917
48	4885042000	4	금성면	3 889	1 969	1 920	1 453
48	4886000000	2	산청군	35 704	17 371	18 333	15 837
48	4886025000	4	산청읍	6 761	3 329	3 432	2 881
48	4886031000	4	차황면	1 679	797	882	794
48	4886032000	4	오부면	1 217	593	624	575
48	4886033000	4	생초면	2 612	1 217	1 395	1 212
48	4886034000	4	금서면	2 726	1 331	1 395	1 231
48	4886035000	4	삼장면	1 758	858	900	793
48	4886036000	4	시천면	4 048	1 966	2 082	1 724
48	4886037000	4	단성면	5 568	2 757	2 811	2 581
48	4886038000	4	신안면	5 538	2 728	2 810	2 231
48	4886039000	4	생비량면	1 396	649	747	694
48	4886040000	4	신등면	2 401	1 146	1 255	1 121
48	4887000000	2	함양군	41 162	19 701	21 461	17 534
48	4887025000	4	함양읍	18 075	8 749	9 326	6 777
48	4887031000	4	마천면	2 301	1 105	1 196	1 108
48	4887032000	4	휴천면	1 644	798	846	823
48	4887033000	4	유림면	2 010	915	1 095	955
48	4887034000	4	수동면	2 854	1 351	1 503	1 276
48	4887035000	4	지곡면	2 219	1 060	1 159	1 020
48	4887036000	4	안의면	5 472	2 606	2 866	2 480
48	4887037000	4	서하면	1 498	721	777	707
48	4887038000	4	서상면	2 095	968	1 127	959
48	4887039000	4	백전면	1 529	744	785	749
48	4887040000	4	병곡면	1 465	684	781	680
48	4888000000	2	거창군	63 917	31 188	32 729	25 563


시도	행정코드	LEVEL	행정구역명	내국인계	내국인남	내국인여	세대수
48	4888025000	4	거창읍	39 440	19 364	20 076	14 242
48	4888031000	4	주상면	1 852	893	959	841
48	4888032000	4	웅양면	2 143	1 029	1 114	968
48	4888033000	4	고제면	1 468	723	745	710
48	4888034000	4	북상면	1 617	803	814	784
48	4888035000	4	위천면	2 420	1 180	1 240	1 068
48	4888036000	4	마리면	2 339	1 135	1 204	1 113
48	4888037000	4	남상면	2 930	1 429	1 501	1 299
48	4888038000	4	남하면	1 866	877	989	879
48	4888039000	4	신원면	1 865	914	951	912
48	4888040000	4	가조면	4 422	2 096	2 326	1 945
48	4888041000	4	가북면	1 555	745	810	802
48	4889000000	2	합천군	55 104	26 400	28 704	23 844
48	4889025000	4	합천읍	11 991	5 895	6 096	4 483
48	4889031000	4	봉산면	1 745	805	940	870
48	4889032000	4	묘산면	2 128	991	1 137	957
48	4889033000	4	가야면	5 569	2 846	2 723	2 182
48	4889034000	4	야로면	3 358	1 632	1 726	1 418
48	4889035000	4	울곡면	3 316	1 609	1 707	1 479
48	4889036000	4	초계면	3 573	1 720	1 853	1 553
48	4889037000	4	쌍책면	1 777	821	956	839
48	4889038000	4	덕곡면	1 140	518	622	566
48	4889039000	4	청덕면	2 102	966	1 136	1 043
48	4889040000	4	적중면	1 954	930	1 024	937
48	4889041000	4	대양면	1 994	933	1 061	950
48	4889042000	4	쌍백면	2 386	1 078	1 308	1 149
48	4889043000	4	삼가면	4 478	2 009	2 469	1 957
48	4889044000	4	가회면	2 108	1 020	1 088	1 006
48	4889045000	4	대병면	2 707	1 305	1 402	1 217
48	4889046000	4	용주면	2 778	1 322	1 456	1 238
50	5000000000	1	제주특별자치도	558 496	278 854	279 642	208 424
50	5011000000	2	제주시	403 601	200 973	202 628	150 379
50	5011025000	4	한림읍	19 925	10 100	9 825	7 833
50	5011025300	4	애월읍	25 930	13 096	12 834	9 851
50	5011025600	4	구좌읍	15 526	7 730	7 796	6 040
50	5011025900	4	조천읍	20 815	10 631	10 184	7 589
50	5011031000	4	한경면	8 518	4 241	4 277	3 517
50	5011032000	4	추자면	2 887	1 531	1 356	1 331
50	5011033000	4	우도면	1 718	833	885	725
50	5011051000	4	일도1동	3 833	1 937	1 896	1 763
50	5011052000	4	일도2동	38 181	18 746	19 435	12 705
50	5011053000	4	이도1동	7 424	3 593	3 831	3 112
50	5011054000	4	이도2동	41 347	20 226	21 121	14 426
50	5011055000	4	삼도1동	14 054	6 852	7 202	5 258
50	5011056000	4	삼도2동	9 286	4 650	4 636	4 032
50	5011057000	4	용담1동	8 678	4 290	4 388	3 546
50	5011058000	4	용담2동	16 900	8 534	8 366	6 245
50	5011059000	4	건입동	10 857	5 465	5 392	4 298
50	5011060000	4	화북동	20 028	10 038	9 990	6 753
50	5011061000	4	삼양동	10 618	5 400	5 218	3 826
50	5011062000	4	봉개동	3 102	1 627	1 475	1 108
50	5011063000	4	아라동	12 775	6 441	6 334	4 937
50	5011064000	4	오라동	5 998	3 124	2 874	2 332
50	5011065000	4	연동	38 494	18 806	19 688	15 424

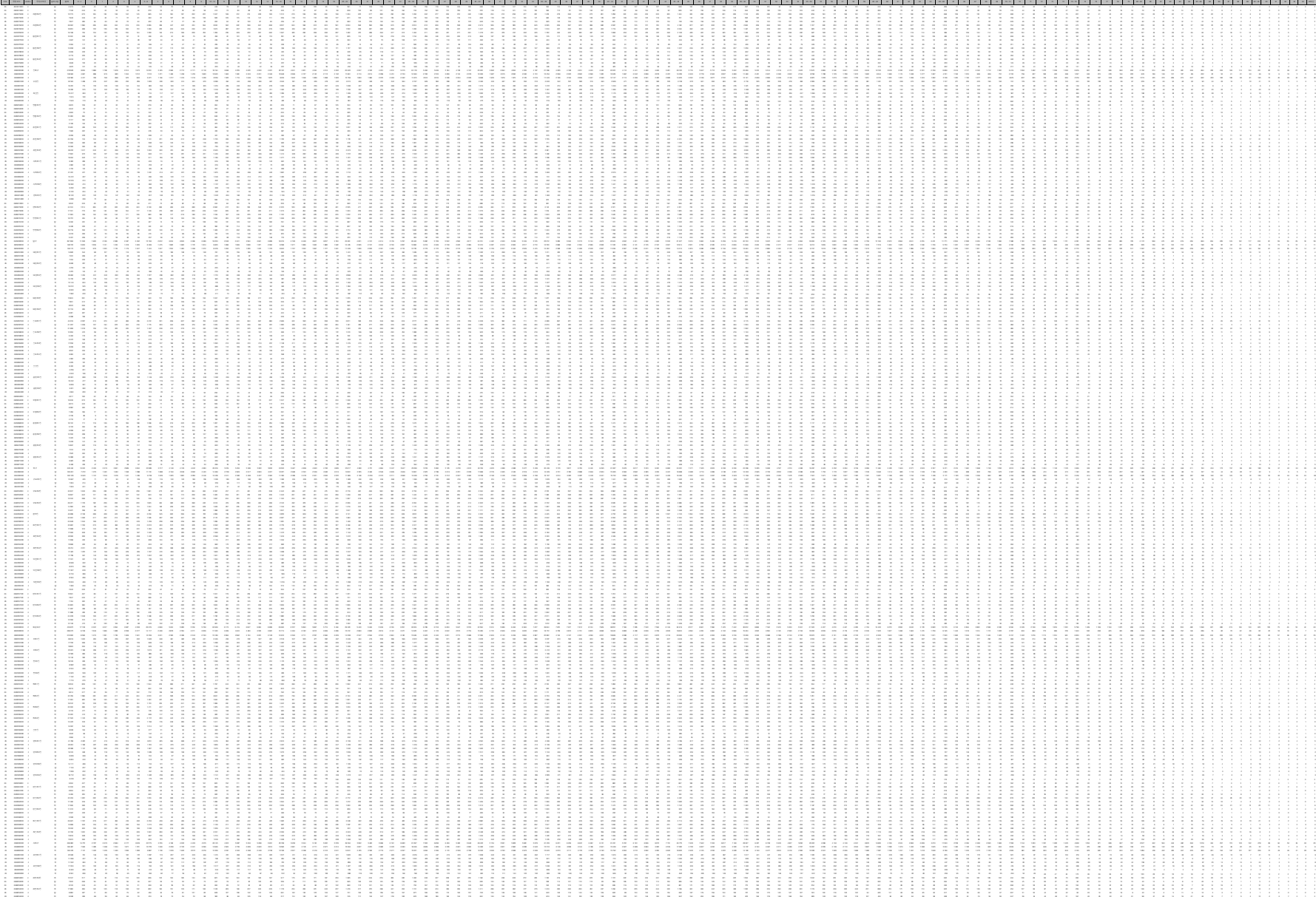
시도	행정코드	LEVEL	행정구역명	내국인계	내국인남	내국인여	세대수
50	5011066000	4	노형동	47 073	23 102	23 971	16 710
50	5011067000	4	외도동	13 371	6 725	6 646	4 726
50	5011068000	4	이호동	4 013	2 083	1 930	1 457
50	5011069000	4	도두동	2 250	1 172	1 078	835
50	5013000000	2	서귀포시	154 895	77 881	77 014	58 045
50	5013025000	4	대정읍	17 280	8 754	8 526	6 619
50	5013025300	4	남원읍	19 196	9 682	9 514	6 719
50	5013025900	4	성산읍	14 682	7 457	7 225	5 810
50	5013031000	4	안덕면	10 253	5 159	5 094	3 819
50	5013032000	4	표선면	10 914	5 461	5 453	4 170
50	5013051000	4	송산동	5 251	2 695	2 556	2 041
50	5013052000	4	정방동	3 087	1 531	1 556	1 438
50	5013053000	4	중앙동	4 844	2 302	2 542	2 099
50	5013054000	4	천지동	4 019	1 995	2 024	1 751
50	5013055000	4	효돈동	5 228	2 650	2 578	1 736
50	5013056000	4	영천동	4 993	2 509	2 484	1 887
50	5013057000	4	동홍동	18 475	9 133	9 342	6 545
50	5013058000	4	서홍동	7 864	3 963	3 901	2 998
50	5013059000	4	대륜동	9 498	4 813	4 685	3 297
50	5013060000	4	대천동	6 984	3 475	3 509	2 455
50	5013061000	4	중문동	8 727	4 469	4 258	3 275
50	5013062000	4	예래동	3 600	1 833	1 767	1 386





No.	Particulars	Amount
1	To Balance b/d	
2	To Cash	
3	To Sales	
4	To Other Income	
5	To Income Tax	
6	To Depreciation	
7	To Provision for Bad Debts	
8	To Provision for Doubtful Debts	
9	To Interest	
10	To Dividends	
11	To Profit and Loss	
12	By Cash	
13	By Sales	
14	By Other Income	
15	By Income Tax	
16	By Depreciation	
17	By Provision for Bad Debts	
18	By Provision for Doubtful Debts	
19	By Interest	
20	By Dividends	
21	By Profit and Loss	
22	By Balance c/d	
23	Total	






Year	Q1	Q2	Q3	Q4	Total	Avg	Min	Max	StDev	Skewness	Kurtosis	J-B Test	RMSE	MAE	MAPE	RMSE	MAE	MAPE
2008	3.2	3.8	4.1	3.5	14.6	3.65	3.2	4.1	0.2	0.1	0.2	0.5	0.1	0.1	0.2	0.1	0.1	0.2
2009	2.8	3.1	3.4	3.0	12.3	3.08	2.8	3.4	0.2	0.1	0.2	0.5	0.1	0.1	0.2	0.1	0.1	0.2
2010	3.5	3.9	4.2	3.7	15.3	3.83	3.5	4.2	0.2	0.1	0.2	0.5	0.1	0.1	0.2	0.1	0.1	0.2
2011	3.1	3.6	3.9	3.4	14.0	3.5	3.1	3.9	0.2	0.1	0.2	0.5	0.1	0.1	0.2	0.1	0.1	0.2
2012	2.9	3.2	3.5	3.1	12.7	3.18	2.9	3.5	0.2	0.1	0.2	0.5	0.1	0.1	0.2	0.1	0.1	0.2
2013	3.3	3.7	4.0	3.6	14.6	3.65	3.3	4.0	0.2	0.1	0.2	0.5	0.1	0.1	0.2	0.1	0.1	0.2
2014	3.0	3.4	3.7	3.3	13.4	3.35	3.0	3.7	0.2	0.1	0.2	0.5	0.1	0.1	0.2	0.1	0.1	0.2
2015	3.4	3.8	4.1	3.6	14.9	3.73	3.4	4.1	0.2	0.1	0.2	0.5	0.1	0.1	0.2	0.1	0.1	0.2
2016	3.1	3.5	3.8	3.4	13.8	3.45	3.1	3.8	0.2	0.1	0.2	0.5	0.1	0.1	0.2	0.1	0.1	0.2
2017	3.3	3.7	4.0	3.6	14.6	3.65	3.3	4.0	0.2	0.1	0.2	0.5	0.1	0.1	0.2	0.1	0.1	0.2
2018	3.0	3.4	3.7	3.3	13.4	3.35	3.0	3.7	0.2	0.1	0.2	0.5	0.1	0.1	0.2	0.1	0.1	0.2
2019	3.2	3.6	3.9	3.5	14.2	3.55	3.2	3.9	0.2	0.1	0.2	0.5	0.1	0.1	0.2	0.1	0.1	0.2
2020	2.8	3.1	3.4	3.0	12.3	3.08	2.8	3.4	0.2	0.1	0.2	0.5	0.1	0.1	0.2	0.1	0.1	0.2
2021	3.5	3.9	4.2	3.7	15.3	3.83	3.5	4.2	0.2	0.1	0.2	0.5	0.1	0.1	0.2	0.1	0.1	0.2
2022	3.1	3.5	3.8	3.4	13.8	3.45	3.1	3.8	0.2	0.1	0.2	0.5	0.1	0.1	0.2	0.1	0.1	0.2

Year	Q1	Q2	Q3	Q4	Annual Total
2010	100	100	100	100	400
2011	100	100	100	100	400
2012	100	100	100	100	400
2013	100	100	100	100	400
2014	100	100	100	100	400
2015	100	100	100	100	400
2016	100	100	100	100	400
2017	100	100	100	100	400
2018	100	100	100	100	400
2019	100	100	100	100	400
2020	100	100	100	100	400
2021	100	100	100	100	400
2022	100	100	100	100	400
2023	100	100	100	100	400
2024	100	100	100	100	400
2025	100	100	100	100	400
2026	100	100	100	100	400
2027	100	100	100	100	400
2028	100	100	100	100	400
2029	100	100	100	100	400
2030	100	100	100	100	400
2031	100	100	100	100	400
2032	100	100	100	100	400
2033	100	100	100	100	400
2034	100	100	100	100	400
2035	100	100	100	100	400
2036	100	100	100	100	400
2037	100	100	100	100	400
2038	100	100	100	100	400
2039	100	100	100	100	400
2040	100	100	100	100	400
2041	100	100	100	100	400
2042	100	100	100	100	400
2043	100	100	100	100	400
2044	100	100	100	100	400
2045	100	100	100	100	400
2046	100	100	100	100	400
2047	100	100	100	100	400
2048	100	100	100	100	400
2049	100	100	100	100	400
2050	100	100	100	100	400
2051	100	100	100	100	400
2052	100	100	100	100	400
2053	100	100	100	100	400
2054	100	100	100	100	400
2055	100	100	100	100	400
2056	100	100	100	100	400
2057	100	100	100	100	400
2058	100	100	100	100	400
2059	100	100	100	100	400
2060	100	100	100	100	400
2061	100	100	100	100	400
2062	100	100	100	100	400
2063	100	100	100	100	400
2064	100	100	100	100	400
2065	100	100	100	100	400
2066	100	100	100	100	400
2067	100	100	100	100	400
2068	100	100	100	100	400
2069	100	100	100	100	400
2070	100	100	100	100	400
2071	100	100	100	100	400
2072	100	100	100	100	400
2073	100	100	100	100	400
2074	100	100	100	100	400
2075	100	100	100	100	400
2076	100	100	100	100	400
2077	100	100	100	100	400
2078	100	100	100	100	400
2079	100	100	100	100	400
2080	100	100	100	100	400
2081	100	100	100	100	400
2082	100	100	100	100	400
2083	100	100	100	100	400
2084	100	100	100	100	400
2085	100	100	100	100	400
2086	100	100	100	100	400
2087	100	100	100	100	400
2088	100	100	100	100	400
2089	100	100	100	100	400
2090	100	100	100	100	400
2091	100	100	100	100	400
2092	100	100	100	100	400
2093	100	100	100	100	400
2094	100	100	100	100	400
2095	100	100	100	100	400
2096	100	100	100	100	400
2097	100	100	100	100	400
2098	100	100	100	100	400
2099	100	100	100	100	400
2100	100	100	100	100	400

Year	Q1	Q2	Q3	Q4	Annual Total
2010	100	100	100	100	400
2011	100	100	100	100	400
2012	100	100	100	100	400
2013	100	100	100	100	400
2014	100	100	100	100	400
2015	100	100	100	100	400
2016	100	100	100	100	400
2017	100	100	100	100	400
2018	100	100	100	100	400
2019	100	100	100	100	400
2020	100	100	100	100	400
2021	100	100	100	100	400
2022	100	100	100	100	400
2023	100	100	100	100	400
2024	100	100	100	100	400
2025	100	100	100	100	400
2026	100	100	100	100	400
2027	100	100	100	100	400
2028	100	100	100	100	400
2029	100	100	100	100	400
2030	100	100	100	100	400
2031	100	100	100	100	400
2032	100	100	100	100	400
2033	100	100	100	100	400
2034	100	100	100	100	400
2035	100	100	100	100	400
2036	100	100	100	100	400
2037	100	100	100	100	400
2038	100	100	100	100	400
2039	100	100	100	100	400
2040	100	100	100	100	400
2041	100	100	100	100	400
2042	100	100	100	100	400
2043	100	100	100	100	400
2044	100	100	100	100	400
2045	100	100	100	100	400
2046	100	100	100	100	400
2047	100	100	100	100	400
2048	100	100	100	100	400
2049	100	100	100	100	400
2050	100	100	100	100	400
2051	100	100	100	100	400
2052	100	100	100	100	400
2053	100	100	100	100	400
2054	100	100	100	100	400
2055	100	100	100	100	400
2056	100	100	100	100	400
2057	100	100	100	100	400
2058	100	100	100	100	400
2059	100	100	100	100	400
2060	100	100	100	100	400
2061	100	100	100	100	400
2062	100	100	100	100	400
2063	100	100	100	100	400
2064	100	100	100	100	400
2065	100	100	100	100	400
2066	100	100	100	100	400
2067	100	100	100	100	400
2068	100	100	100	100	400
2069	100	100	100	100	400
2070	100	100	100	100	400
2071	100	100	100	100	400
2072	100	100	100	100	400
2073	100	100	100	100	400
2074	100	100	100	100	400
2075	100	100	100	100	400
2076	100	100	100	100	400
2077	100	100	100	100	400
2078	100	100	100	100	400
2079	100	100	100	100	400
2080	100	100	100	100	400
2081	100	100	100	100	400
2082	100	100	100	100	400
2083	100	100	100	100	400
2084	100	100	100	100	400
2085	100	100	100	100	400
2086	100	100	100	100	400
2087	100	100	100	100	400
2088	100	100	100	100	400
2089	100	100	100	100	400
2090	100	100	100	100	400
2091	100	100	100	100	400
2092	100	100	100	100	400
2093	100	100	100	100	400
2094	100	100	100	100	400
2095	100	100	100	100	400
2096	100	100	100	100	400
2097	100	100	100	100	400
2098	100	100	100	100	400
2099	100	100	100	100	400
2100	100	100	100	100	400









Item No.	Item Description	Quantity	Unit Price	Total Price
1	Office paper	100	1.50	150.00
2	Printing ink	50	3.00	150.00
3	Printer paper	200	0.75	150.00
4	Postage stamps	300	0.50	150.00
5	Stationery supplies	100	1.50	150.00
6	Accounting software licenses	50	3.00	150.00
7	Computer hardware	200	0.75	150.00
8	Software support contracts	300	0.50	150.00
9	Cloud storage services	100	1.50	150.00
10	IT security services	50	3.00	150.00
11	Office equipment	200	0.75	150.00
12	Professional fees	300	0.50	150.00
13	Travel expenses	100	1.50	150.00
14	Legal services	50	3.00	150.00
15	Marketing services	200	0.75	150.00
16	Consulting fees	300	0.50	150.00
17	Insurance premiums	100	1.50	150.00
18	Utilities	50	3.00	150.00
19	Office rent	200	0.75	150.00
20	Employee salaries	300	0.50	150.00










No.	Particulars	Amount
1	To Balance b/d	
2	By Profit & Loss A/c	
3	To Profit & Loss A/c	
4	By Balance b/d	
5	To Balance b/d	
6	By Profit & Loss A/c	
7	To Profit & Loss A/c	
8	By Balance b/d	
9	To Balance b/d	
10	By Profit & Loss A/c	
11	To Profit & Loss A/c	
12	By Balance b/d	
13	To Balance b/d	
14	By Profit & Loss A/c	
15	To Profit & Loss A/c	
16	By Balance b/d	
17	To Balance b/d	
18	By Profit & Loss A/c	
19	To Profit & Loss A/c	
20	By Balance b/d	
21	To Balance b/d	
22	By Profit & Loss A/c	
23	To Profit & Loss A/c	
24	By Balance b/d	
25	To Balance b/d	
26	By Profit & Loss A/c	
27	To Profit & Loss A/c	
28	By Balance b/d	
29	To Balance b/d	
30	By Profit & Loss A/c	
31	To Profit & Loss A/c	
32	By Balance b/d	
33	To Balance b/d	
34	By Profit & Loss A/c	
35	To Profit & Loss A/c	
36	By Balance b/d	
37	To Balance b/d	
38	By Profit & Loss A/c	
39	To Profit & Loss A/c	
40	By Balance b/d	
41	To Balance b/d	
42	By Profit & Loss A/c	
43	To Profit & Loss A/c	
44	By Balance b/d	
45	To Balance b/d	
46	By Profit & Loss A/c	
47	To Profit & Loss A/c	
48	By Balance b/d	
49	To Balance b/d	
50	By Profit & Loss A/c	
51	To Profit & Loss A/c	
52	By Balance b/d	
53	To Balance b/d	
54	By Profit & Loss A/c	
55	To Profit & Loss A/c	
56	By Balance b/d	
57	To Balance b/d	
58	By Profit & Loss A/c	
59	To Profit & Loss A/c	
60	By Balance b/d	
61	To Balance b/d	
62	By Profit & Loss A/c	
63	To Profit & Loss A/c	
64	By Balance b/d	
65	To Balance b/d	
66	By Profit & Loss A/c	
67	To Profit & Loss A/c	
68	By Balance b/d	
69	To Balance b/d	
70	By Profit & Loss A/c	
71	To Profit & Loss A/c	
72	By Balance b/d	
73	To Balance b/d	
74	By Profit & Loss A/c	
75	To Profit & Loss A/c	
76	By Balance b/d	
77	To Balance b/d	
78	By Profit & Loss A/c	
79	To Profit & Loss A/c	
80	By Balance b/d	
81	To Balance b/d	
82	By Profit & Loss A/c	
83	To Profit & Loss A/c	
84	By Balance b/d	
85	To Balance b/d	
86	By Profit & Loss A/c	
87	To Profit & Loss A/c	
88	By Balance b/d	
89	To Balance b/d	
90	By Profit & Loss A/c	
91	To Profit & Loss A/c	
92	By Balance b/d	
93	To Balance b/d	
94	By Profit & Loss A/c	
95	To Profit & Loss A/c	
96	By Balance b/d	
97	To Balance b/d	
98	By Profit & Loss A/c	
99	To Profit & Loss A/c	
100	By Balance b/d	
101	To Balance b/d	
102	By Profit & Loss A/c	
103	To Profit & Loss A/c	
104	By Balance b/d	
105	To Balance b/d	
106	By Profit & Loss A/c	
107	To Profit & Loss A/c	
108	By Balance b/d	
109	To Balance b/d	
110	By Profit & Loss A/c	
111	To Profit & Loss A/c	
112	By Balance b/d	
113	To Balance b/d	
114	By Profit & Loss A/c	
115	To Profit & Loss A/c	
116	By Balance b/d	
117	To Balance b/d	
118	By Profit & Loss A/c	
119	To Profit & Loss A/c	
120	By Balance b/d	
121	To Balance b/d	
122	By Profit & Loss A/c	
123	To Profit & Loss A/c	
124	By Balance b/d	
125	To Balance b/d	
126	By Profit & Loss A/c	
127	To Profit & Loss A/c	
128	By Balance b/d	
129	To Balance b/d	
130	By Profit & Loss A/c	
131	To Profit & Loss A/c	
132	By Balance b/d	
133	To Balance b/d	
134	By Profit & Loss A/c	
135	To Profit & Loss A/c	
136	By Balance b/d	
137	To Balance b/d	
138	By Profit & Loss A/c	
139	To Profit & Loss A/c	
140	By Balance b/d	
141	To Balance b/d	
142	By Profit & Loss A/c	
143	To Profit & Loss A/c	
144	By Balance b/d	
145	To Balance b/d	
146	By Profit & Loss A/c	
147	To Profit & Loss A/c	
148	By Balance b/d	
149	To Balance b/d	
150	By Profit & Loss A/c	
151	To Profit & Loss A/c	
152	By Balance b/d	
153	To Balance b/d	
154	By Profit & Loss A/c	
155	To Profit & Loss A/c	
156	By Balance b/d	
157	To Balance b/d	
158	By Profit & Loss A/c	
159	To Profit & Loss A/c	
160	By Balance b/d	
161	To Balance b/d	
162	By Profit & Loss A/c	
163	To Profit & Loss A/c	
164	By Balance b/d	
165	To Balance b/d	
166	By Profit & Loss A/c	
167	To Profit & Loss A/c	
168	By Balance b/d	
169	To Balance b/d	
170	By Profit & Loss A/c	
171	To Profit & Loss A/c	
172	By Balance b/d	
173	To Balance b/d	
174	By Profit & Loss A/c	
175	To Profit & Loss A/c	
176	By Balance b/d	
177	To Balance b/d	
178	By Profit & Loss A/c	
179	To Profit & Loss A/c	
180	By Balance b/d	
181	To Balance b/d	
182	By Profit & Loss A/c	
183	To Profit & Loss A/c	
184	By Balance b/d	
185	To Balance b/d	
186	By Profit & Loss A/c	
187	To Profit & Loss A/c	
188	By Balance b/d	
189	To Balance b/d	
190	By Profit & Loss A/c	
191	To Profit & Loss A/c	
192	By Balance b/d	
193	To Balance b/d	
194	By Profit & Loss A/c	
195	To Profit & Loss A/c	
196	By Balance b/d	
197	To Balance b/d	
198	By Profit & Loss A/c	
199	To Profit & Loss A/c	
200	By Balance b/d	
























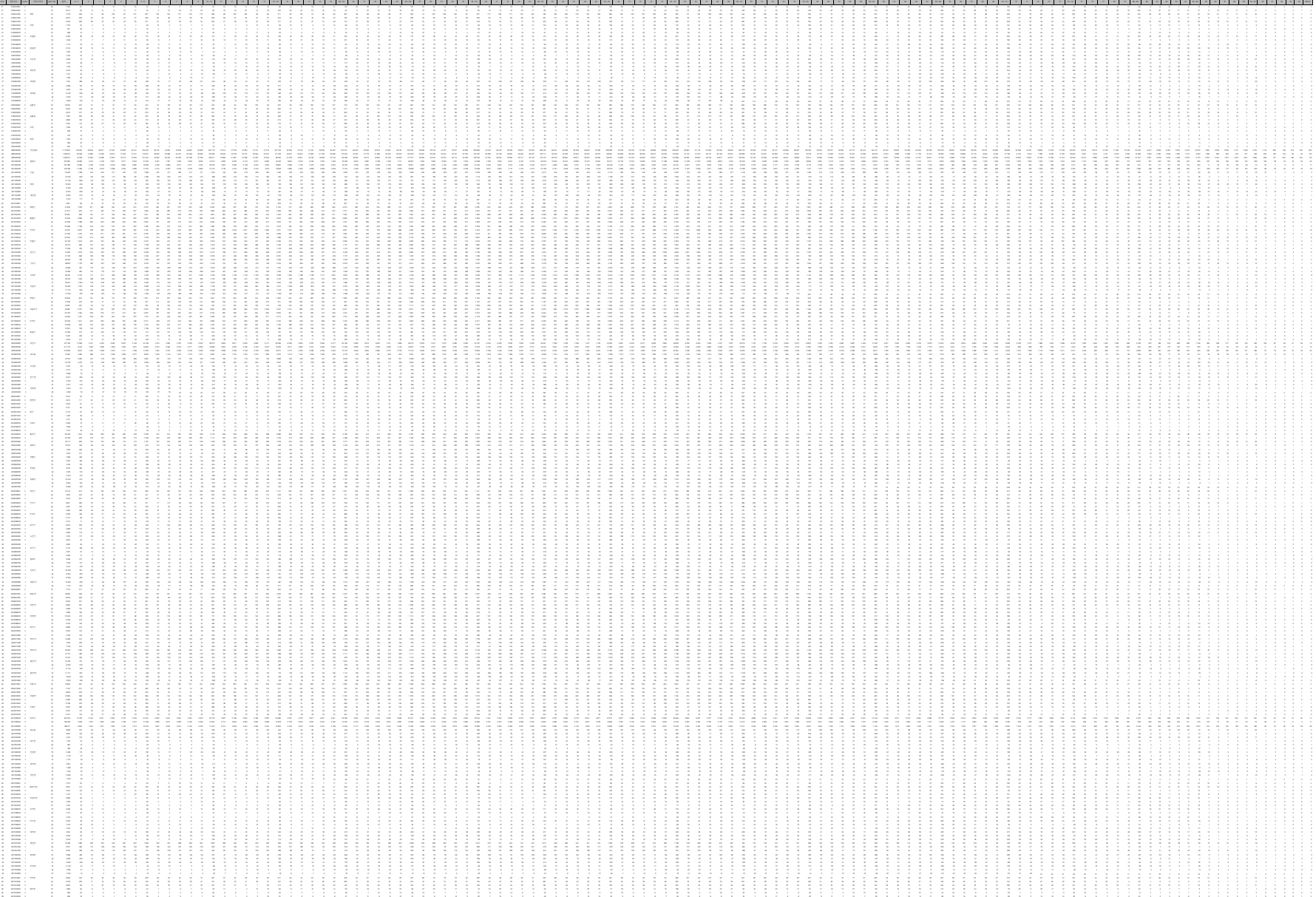











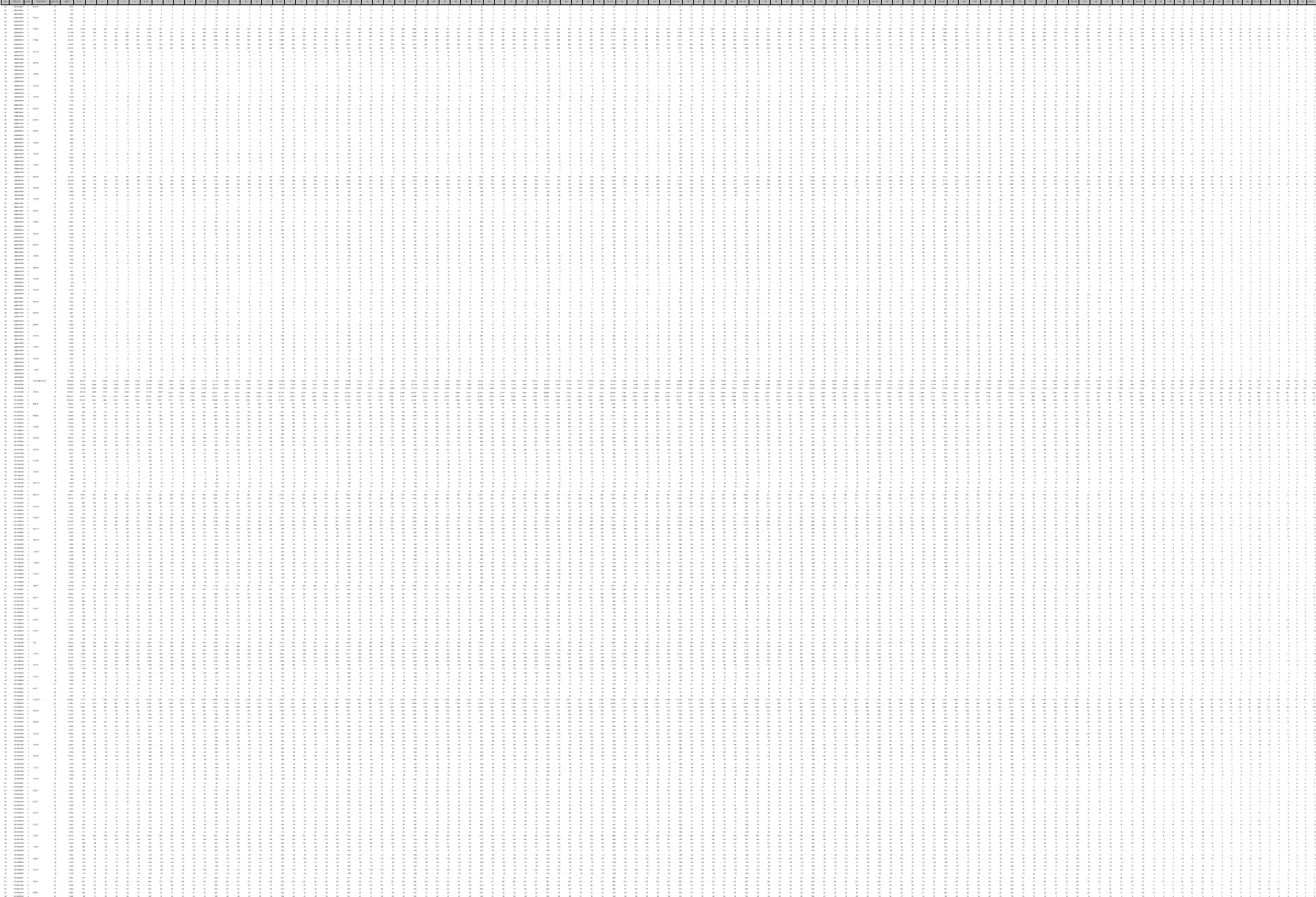














행정부코드와 통계청코드 연계표

행정부코드	통계청코드	LEVEL	행정구역명(한글)	행정구역명(영문)
1100000000	11	1	서울특별시	Seoul
1111000000	11010	2	종로구	Jongno-gu
1111051000	1101051	4	청운동	Cheongun-dong
1111052000	1101052	4	효자동	Hyoja-dong
1111053000	1101053	4	사직동	Sajik-dong
1111054000	1101054	4	삼청동	Samcheong-dong
1111055000	1101055	4	부암동	Buam-dong
1111056000	1101056	4	평창동	Pyeongchang-dong
1111057000	1101057	4	무악동	Muak-dong
1111058000	1101058	4	교남동	Gyonam-dong
1111060000	1101060	4	가회동	Gahoe-dong
1111061500	1101061	4	종로1.2.3.4가동	Jongno 1·2·3·4(ilisamsa)-ga-dong
1111063000	1101063	4	종로5·6가동	Jongno 5·6(oryuk)-ga-dong
1111064000	1101064	4	이화동	Ihwa-dong
1111065000	1101065	4	혜화동	Hyehwa-dong
1111066000	1101066	4	명륜3가동	Myeongnyun3(sam)-ga-dong
1111067000	1101067	4	창신1동	Changsin 1(il)-dong
1111068000	1101068	4	창신2동	Changsin 2(i)-dong
1111069000	1101069	4	창신3동	Changsin 3(sam)-dong
1111070000	1101070	4	송인1동	Sungin 1(il)-dong
1111071000	1101071	4	송인2동	Sungin 2(i)-dong
1114000000	11020	2	중구	Jung-gu
1114052000	1102052	4	소공동	Sogong-dong
1114054000	1102054	4	회현동	Hoehyeon-dong
1114055000	1102055	4	명동	Myeong-dong
1114057000	1102057	4	필동	Pil-dong
1114058000	1102058	4	장충동	Jangchung-dong
1114059000	1102059	4	광희동	Gwanghui-dong
1114060000	1102060	4	을지로3·4·5가동	Euljiro 3·4·5(samsao)-ga-dong
1114061000	1102061	4	신당1동	Sindang 1(il)-dong
1114062000	1102062	4	신당2동	Sindang 2(i)-dong
1114063000	1102063	4	신당3동	Sindang 3(sam)-dong
1114064000	1102064	4	신당4동	Sindang 4(sa)-dong
1114065000	1102065	4	신당5동	Sindang 5(o)-dong
1114066000	1102066	4	신당6동	Sindang 6(yuk)-dong
1114067000	1102067	4	황학동	Hwanghak-dong
1114068000	1102068	4	중림동	Jungnim-dong
1117000000	11030	2	용산구	Yongsan-gu
1117051000	1103051	4	후암동	Huam-dong
1117052000	1103052	4	용산2가동	Yongsan 2-ga-dong
1117053000	1103053	4	남영동	Namyeong-dong
1117054000	1103054	4	청파1동	Cheongpa 1(il)-dong
1117055000	1103055	4	청파2동	Cheongpa 2(i)-dong
1117056000	1103056	4	원효로1동	Wonhyoro 1(il)-dong
1117057000	1103057	4	원효로2동	Wonhyoro 2(i)-dong
1117058000	1103058	4	효창동	Hyochang-dong
1117059000	1103059	4	용문동	Yongmun-dong
1117060000	1103060	4	한강로1동	Hangangno 1(il)-dong
1117061000	1103061	4	한강로2동	Hangangno 2(i)-dong
1117062000	1103062	4	한강로3동	Hangangno 3(sam)-dong
1117063000	1103063	4	이촌1동	Ichon 1(il)-dong

행정부코드	통계청코드	LEVEL	행정구역명(한글)	행정구역명(영문)
1117064000	1103064	4	이촌2동	Ichon 2(i)-dong
1117065000	1103065	4	이태원1동	Itaewon 1(il)-dong
1117066000	1103066	4	이태원2동	Itaewon 2(i)-dong
1117067000	1103067	4	한남1동	Hannam 1(il)-dong
1117068000	1103068	4	한남2동	Hannam 2(i)-dong
1117069000	1103069	4	서빙고동	Seobinggo-dong
1117070000	1103070	4	보광동	Bogwang-dong
1120000000	11040	2	성동구	Seongdong-gu
1120051000	1104051	4	왕십리1동	Wangsimni 1(il)-dong
1120052000	1104052	4	왕십리2동	Wangsimni 2(i)-dong
1120053000	1104053	4	도선동	Doseon-dong
1120054000	1104054	4	마장동	Majang-dong
1120055000	1104055	4	사근동	Sageun-dong
1120056000	1104056	4	행당1동	Haengdang 1(il)-dong
1120057000	1104057	4	행당2동	Haengdang 2(i)-dong
1120058000	1104058	4	응봉동	Eungbong-dong
1120059000	1104059	4	금호1가동	Geumho-dong 1(il)-ga
1120060000	1104060	4	금호2가동	Geumho-dong 2(i)-ga
1120061000	1104061	4	금호3가동	Geumho-dong 3(sam)-ga
1120062000	1104062	4	금호4가동	Geumho-dong 4(sa)-ga
1120063000	1104063	4	옥수1동	Oksu 1(il)-dong
1120064000	1104064	4	옥수2동	Oksu 2(i)-dong
1120065000	1104065	4	성수1가1동	Seongsu1(il)-ga1(il)-dong
1120066000	1104066	4	성수1가2동	Seongsu1(il)-ga2(i)-dong
1120067000	1104067	4	성수2가1동	Seongsu 2(i)-ga1(il)-dong
1120069000	1104068	4	성수2가3동	Seongsu 2(i)-ga 3(sam)-dong
1120072000	1104069	4	송정동	Songjeong-dong
1120079000	1104070	4	용답동	Yongdap-dong
1121500000	11050	2	광진구	Gwangjin-gu
1121584500	1105051	4	노유1동	Noyu 1(il)-dong
1121584600	1105052	4	노유2동	Noyu 2(i)-dong
1121571000	1105053	4	화양동	Hwayang-dong
1121573000	1105054	4	군자동	Gunja-dong
1121574000	1105055	4	중곡1동	Junggok 1(il)-dong
1121575000	1105056	4	중곡2동	Junggok 2(i)-dong
1121576000	1105057	4	중곡3동	Junggok 3(sam)-dong
1121577000	1105058	4	중곡4동	Junggok 4(sa)-dong
1121578000	1105059	4	능동	Neung-dong
1121585000	1105060	4	구의1동	Guui 1(il)-dong
1121586000	1105061	4	구의2동	Guui 2(i)-dong
1121587000	1105062	4	구의3동	Guui 3(sam)-dong
1121581000	1105063	4	광장동	Gwangjang-dong
1121582000	1105064	4	자양1동	Jayang 1(il)-dong
1121583000	1105065	4	자양2동	Jayang 2(i)-dong
1121584000	1105066	4	자양3동	Jayang 3(sam)-dong
1123000000	11060	2	동대문구	Dongdaemun-gu
1123051000	1106051	4	신설동	Sinseol-dong
1123052000	1106052	4	용두1동	Yongdu 1(il)-dong
1123053000	1106053	4	용두2동	Yongdu 2(i)-dong
1123054000	1106054	4	제기1동	Jegi 1(il)-dong
1123055000	1106055	4	제기2동	Jegi 2(i)-dong
1123056000	1106056	4	전농1동	Jeonnong 1(il)-dong
1123057000	1106057	4	전농2동	Jeonnong 2(i)-dong
1123058000	1106058	4	전농3동	Jeonnong 3(sam)-dong

행자부코드	통계청코드	LEVEL	행정구역명(한글)	행정구역명(영문)
1123059000	1106059	4	전농4동	Jeonnong 4(sa)-dong
1123060000	1106060	4	답십리1동	Dapsimni 1(il)-dong
1123061000	1106061	4	답십리2동	Dapsimni 2(i)-dong
1123062000	1106062	4	답십리3동	Dapsimni 3(sam)-dong
1123063000	1106063	4	답십리4동	Dapsimni 4(sa)-dong
1123064000	1106064	4	답십리5동	Dapsimni 5(o)-dong
1123065000	1106065	4	장안1동	Jangan 1(il)-dong
1123066000	1106066	4	장안2동	Jangan 2(i)-dong
1123067000	1106067	4	장안3동	Jangan 3(sam)-dong
1123068000	1106068	4	장안4동	Jangan 4(sa)-dong
1123069000	1106069	4	청량리1동	Cheongnyangni 1(il)-dong
1123070000	1106070	4	청량리2동	Cheongnyangni 2(i)-dong
1123071000	1106071	4	회기동	Hoegi-dong
1123072000	1106072	4	휘경1동	Hwigeong 1(il)-dong
1123073000	1106073	4	휘경2동	Hwigeong 2(i)-dong
1123074000	1106074	4	이문1동	Imun 1(il)-dong
1123075000	1106075	4	이문2동	Imun 2(i)-dong
1123076000	1106076	4	이문3동	Imun 3(sam)-dong
1126000000	11070	2	중랑구	Jungnang-gu
1126051000	1107051	4	면목1동	Myeonmok 1(il)-dong
1126052000	1107052	4	면목2동	Myeonmok 2(i)-dong
1126053000	1107053	4	면목3동	Myeonmok 3(sam)-dong
1126054000	1107054	4	면목4동	Myeonmok 4(sa)-dong
1126055000	1107055	4	면목5동	Myeonmok 5(o)-dong
1126056000	1107056	4	면목6동	Myeonmok 6(yuk)-dong
1126057000	1107057	4	면목7동	Myeonmok 7(chil)-dong
1126057100	1107058	4	면목8동	Myeonmok 8(pal)-dong
1126058000	1107059	4	상봉1동	Sangbong 1(il)-dong
1126059000	1107060	4	상봉2동	Sangbong 2(i)-dong
1126060000	1107061	4	중화1동	Junghwa 1(il)-dong
1126061000	1107062	4	중화2동	Junghwa 2(i)-dong
1126061100	1107063	4	중화3동	Junghwa 3(sam)-dong
1126062000	1107064	4	묵1동	Muk 1(il)-dong
1126063000	1107065	4	묵2동	Muk 2(i)-dong
1126064000	1107066	4	망우1동	Mangu 1(il)-dong
1126065000	1107067	4	망우2동	Mangu 2(i)-dong
1126066000	1107068	4	망우3동	Mangu 3(sam)-dong
1126068000	1107069	4	신내1동	Sinnae 1(il)-dong
1126069000	1107070	4	신내2동	Sinnae 2(i)-dong
1129000000	11080	2	성북구	Seongbuk-gu
1129051000	1108051	4	성북1동	Seongbuk 1(il)-dong
1129052000	1108052	4	성북2동	Seongbuk 2(i)-dong
1129053000	1108053	4	동소문동	Dongsomun-dong
1129054000	1108054	4	삼선1동	Samseon 1(il)-dong
1129055000	1108055	4	삼선2동	Samseon 2(i)-dong
1129056000	1108056	4	동선1동	Dongseon 1(il)-dong
1129057000	1108057	4	동선2동	Dongseon 2(i)-dong
1129058000	1108058	4	돈암1동	Donam 1(il)-dong
1129059000	1108059	4	돈암2동	Donam 2(i)-dong
1129060000	1108060	4	안암동	Anam-dong
1129061000	1108061	4	보문동	Bomun-dong
1129062000	1108062	4	정릉1동	Jeongneung 1(il)-dong
1129063000	1108063	4	정릉2동	Jeongneung 2(i)-dong
1129064000	1108064	4	정릉3동	Jeongneung 3(sam)-dong

행자부코드	통계청코드	LEVEL	행정구역명(한글)	행정구역명(영문)
1129065000	1108065	4	정릉4동	Jeongneung 4(sa)-dong
1129066000	1108066	4	길음1동	Gireum 1(il)-dong
1129067000	1108067	4	길음2동	Gireum 2(i)-dong
1129068000	1108068	4	길음3동	Gireum 3(sam)-dong
1129069000	1108069	4	종암1동	Jongam 1(il)-dong
1129070000	1108070	4	종암2동	Jongam 2(i)-dong
1129071500	1108071	4	월곡1동	Wolgok 1(il)-dong
1129072500	1108072	4	월곡2동	Wolgok 2(i)-dong
1129073500	1108073	4	월곡3동	Wolgok 3(sam)-dong
1129074500	1108074	4	월곡4동	Wolgok 4(sa)-dong
1129075000	1108075	4	상월곡동	Sangwolgok-dong
1129076000	1108076	4	장위1동	Jangwi 1(il)-dong
1129077000	1108077	4	장위2동	Jangwi 2(i)-dong
1129078000	1108078	4	장위3동	Jangwi 3(sam)-dong
1129079000	1108079	4	석관1동	Seokgwan 1(il)-dong
1129080000	1108080	4	석관2동	Seokgwan 2(i)-dong
1130500000	11090	2	강북구	Gangbuk-gu
1130553100	1109051	4	미아1동	Mia 1(il)-dong
1130553200	1109052	4	미아2동	Mia 2(i)-dong
1130553300	1109053	4	미아3동	Mia 3(sam)-dong
1130554000	1109054	4	미아4동	Mia 4(sa)-dong
1130555000	1109055	4	미아5동	Mia 5(o)-dong
1130556500	1109056	4	미아6.7동	Mia 6·7(yukchil)-dong
1130558000	1109058	4	미아8동	Mia 8(pal)-dong
1130558100	1109059	4	미아9동	Mia 9(gu)-dong
1130559000	1109060	4	번1동	Beon 1(il)-dong
1130560000	1109061	4	번2동	Beon 2(i)-dong
1130560600	1109062	4	번3동	Beon 3(sam)-dong
1130561000	1109063	4	수유1동	Suyu 1(il)-dong
1130562000	1109064	4	수유2동	Suyu 2(i)-dong
1130563000	1109065	4	수유3동	Suyu 3(sam)-dong
1130564000	1109066	4	수유4동	Suyu 4(sa)-dong
1130565000	1109067	4	수유5동	Suyu 5(o)-dong
1130565100	1109068	4	수유6동	Suyu 6(yuk)-dong
1132000000	11100	2	도봉구	Dobong-gu
1132066000	1110051	4	쌍문1동	Ssangmun 1(il)-dong
1132067000	1110052	4	쌍문2동	Ssangmun 2(i)-dong
1132068000	1110053	4	쌍문3동	Ssangmun 3(sam)-dong
1132068100	1110054	4	쌍문4동	Ssangmun 4(sa)-dong
1132069000	1110055	4	방학1동	Banghak 1(il)-dong
1132070000	1110056	4	방학2동	Banghak 2(i)-dong
1132071000	1110057	4	방학3동	Banghak 3(sam)-dong
1132072000	1110058	4	방학4동	Banghak 4(sa)-dong
1132051100	1110059	4	창1동	Chang 1(il)-dong
1132051200	1110060	4	창2동	Chang 2(i)-dong
1132051300	1110061	4	창3동	Chang 3(sam)-dong
1132051400	1110062	4	창4동	Chang 4(sa)-dong
1132051500	1110063	4	창5동	Chang 5(o)-dong
1132052100	1110064	4	도봉1동	Dobong 1(il)-dong
1132052200	1110065	4	도봉2동	Dobong 2(i)-dong
1135000000	11110	2	노원구	Nowon-gu
1135056000	1111051	4	월계1동	Wolgye 1(il)-dong
1135057000	1111052	4	월계2동	Wolgye 2(i)-dong
1135058000	1111053	4	월계3동	Wolgye 3(sam)-dong

행자부코드	통계청코드	LEVEL	행정구역명(한글)	행정구역명(영문)
1135058100	1111054	4	월계4동	Wolgye 4(sa)-dong
1135059000	1111055	4	공릉1동	Gongneung 1(il)-dong
1135060000	1111056	4	공릉2동	Gongneung 2(i)-dong
1135060100	1111057	4	공릉3동	Gongneung 3(sam)-dong
1135061100	1111058	4	하계1동	Hagye 1(il)-dong
1135061200	1111059	4	하계2동	Hagye 2(i)-dong
1135061900	1111060	4	중계본동	Junggyebon-dong
1135062100	1111061	4	중계1동	Junggye 1(il)-dong
1135062200	1111062	4	중계2동	Junggye 2(i)-dong
1135062300	1111063	4	중계3동	Junggye 3(sam)-dong
1135062400	1111064	4	중계4동	Junggye 4(sa)-dong
1135063000	1111065	4	상계1동	Sanggye 1(il)-dong
1135064000	1111066	4	상계2동	Sanggye 2(i)-dong
1135065000	1111067	4	상계3동	Sanggye 3(sam)-dong
1135066000	1111068	4	상계4동	Sanggye 4(sa)-dong
1135067000	1111069	4	상계5동	Sanggye 5(o)-dong
1135068000	1111070	4	상계6동	Sanggye 6(yuk)-dong
1135069000	1111071	4	상계7동	Sanggye 7(chil)-dong
1135070000	1111072	4	상계8동	Sanggye 8(pal)-dong
1135071000	1111073	4	상계9동	Sanggye 9(gu)-dong
1135072000	1111074	4	상계10동	Sanggye 10(sip)-dong
1138000000	11120	2	은평구	Eunpyeong-gu
1138051000	1112051	4	녹번동	Nokbeon-dong
1138052000	1112052	4	불광1동	Bulgwang 1(il)-dong
1138053000	1112053	4	불광2동	Bulgwang 2(i)-dong
1138054000	1112054	4	불광3동	Bulgwang 3(sam)-dong
1138055100	1112055	4	갈현1동	Galhyeon 1(il)-dong
1138055200	1112056	4	갈현2동	Galhyeon 2(i)-dong
1138056000	1112057	4	구산동	Gusan-dong
1138057000	1112058	4	대조동	Daejo-dong
1138058000	1112059	4	응암1동	Eungam 1(il)-dong
1138059000	1112060	4	응암2동	Eungam 2(i)-dong
1138060000	1112061	4	응암3동	Eungam 3(sam)-dong
1138068000	1112062	4	응암4동	Eungam 4(sa)-dong
1138061000	1112063	4	역촌1동	Yeokchon 1(il)-dong
1138062000	1112064	4	역촌2동	Yeokchon 2(i)-dong
1138063100	1112065	4	신사1동	Sinsa 1(il)-dong
1138063200	1112066	4	신사2동	Sinsa 2(i)-dong
1138064000	1112067	4	증산동	Jeungsan-dong
1138065000	1112068	4	수색동	Susaek-dong
1138066000	1112069	4	진관내동	Jingwannae-dong
1138067000	1112070	4	진관외동	Jingwanoe-dong
1141000000	11130	2	서대문구	Seodaemun-gu
1141051000	1113051	4	충정로동	Chungjeongno -dong
1141052000	1113052	4	천연동	Cheonyeon-dong
1141054000	1113054	4	북아현1동	Bugahyeon 1(il)-dong
1141055000	1113055	4	북아현2동	Bugahyeon 2(i)-dong
1141056000	1113056	4	북아현3동	Bugahyeon 3(sam)-dong
1141057000	1113057	4	대신동	Daesin-dong
1141058000	1113058	4	창천동	Changcheon-dong
1141059000	1113059	4	연희1동	Yeonhui 1(il)-dong
1141060000	1113060	4	연희2동	Yeonhui 2(i)-dong
1141061000	1113061	4	연희3동	Yeonhui 3(sam)-dong
1141062000	1113062	4	홍제1동	Hongje 1(il)-dong

행자부코드	통계청코드	LEVEL	행정구역명(한글)	행정구역명(영문)
1141063000	1113063	4	홍제2동	Hongje 2(il)-dong
1141064000	1113064	4	홍제3동	Hongje 3(sam)-dong
1141065000	1113065	4	홍제4동	Hongje 4(sa)-dong
1141066000	1113066	4	홍은1동	Hongeun 1(il)-dong
1141067000	1113067	4	홍은2동	Hongeun 2(i)-dong
1141068000	1113068	4	홍은3동	Hongeun 3(sam)-dong
1141069000	1113069	4	남가좌1동	Namgajwa 1(il)-dong
1141070000	1113070	4	남가좌2동	Namgajwa 2(i)-dong
1141071000	1113071	4	북가좌1동	Bukgajwa 1(il)-dong
1141072000	1113072	4	북가좌2동	Bukgajwa 2(i)-dong
1144000000	11140	2	마포구	Mapo-gu
1144051000	1114051	4	아현1동	Ahyeon 1(il)-dong
1144052000	1114052	4	아현2동	Ahyeon 2(i)-dong
1144053000	1114053	4	아현3동	Ahyeon 3(sam)-dong
1144054000	1114054	4	공덕1동	Gongdeok 1(il)-dong
1144055000	1114055	4	공덕2동	Gongdeok 2(i)-dong
1144056000	1114056	4	신공덕동	Singongdeok-dong
1144057000	1114057	4	도화1동	Dohwa 1(il)-dong
1144058000	1114058	4	도화2동	Dohwa 2(i)-dong
1144059000	1114059	4	용강동	Yonggang-dong
1144060000	1114060	4	대흥동	Daeheung-dong
1144061000	1114061	4	염리동	Yeomni-dong
1144062000	1114062	4	노고산동	Nogosan-dong
1144063000	1114063	4	신수동	Sinsu-dong
1144064000	1114064	4	창전동	Changjeon-dong
1144065000	1114065	4	상수동	Sangsu-dong
1144066000	1114066	4	서교동	Seogyo-dong
1144067000	1114067	4	동교동	Donggyo-dong
1144068000	1114068	4	합정동	Hapjeong-dong
1144069000	1114069	4	망원1동	Mangwon 1(il)-dong
1144070000	1114070	4	망원2동	Mangwon 2(i)-dong
1144071000	1114071	4	연남동	Yeonnam-dong
1144072000	1114072	4	성산1동	Seongsan 1(il)-dong
1144073000	1114073	4	성산2동	Seongsan 2(i)-dong
1144074000	1114074	4	상암동	Sangam-dong
1147000000	11150	2	양천구	Yangcheon-gu
1147051000	1115051	4	목1동	Mok 1(il)-dong
1147052000	1115052	4	목2동	Mok 2(i)-dong
1147053000	1115053	4	목3동	Mok 3(sam)-dong
1147054000	1115054	4	목4동	Mok 4(sa)-dong
1147055000	1115055	4	목5동	Mok 5(o)-dong
1147055100	1115056	4	목6동	Mok 6(yuk)-dong
1147056000	1115057	4	신월1동	Sinwol 1(il)-dong
1147057000	1115058	4	신월2동	Sinwol 2(i)-dong
1147058000	1115059	4	신월3동	Sinwol 3(sam)-dong
1147059000	1115060	4	신월4동	Sinwol 4(sa)-dong
1147060000	1115061	4	신월5동	Sinwol 5(o)-dong
1147061000	1115062	4	신월6동	Sinwol 6(yuk)-dong
1147061100	1115063	4	신월7동	Sinwol 7(chil)-dong
1147062000	1115064	4	신정1동	Sinjeong 1(il)-dong
1147063000	1115065	4	신정2동	Sinjeong 2(i)-dong
1147064000	1115066	4	신정3동	Sinjeong 3(sam)-dong
1147065000	1115067	4	신정4동	Sinjeong 4(sa)-dong
1147066000	1115068	4	신정5동	Sinjeong 5(o)-dong

행자부코드	통계청코드	LEVEL	행정구역명(한글)	행정구역명(영문)
1147067000	1115069	4	신정6동	Sinjeong 6(yuk)-dong
1147068000	1115070	4	신정7동	Sinjeong 7(chil)-dong
1150000000	11160	2	강서구	Gangseo-gu
1150051000	1116051	4	염창동	Yeomchang-dong
1150052000	1116052	4	등촌1동	Deungchon 1(il)-dong
1150053000	1116053	4	등촌2동	Deungchon 2(i)-dong
1150053500	1116054	4	등촌3동	Deungchon 3(sam)-dong
1150059000	1116055	4	화곡본동	Hwagokbon-dong
1150054000	1116056	4	화곡1동	Hwagok 1(il)-dong
1150055000	1116057	4	화곡2동	Hwagok 2(i)-dong
1150056000	1116058	4	화곡3동	Hwagok 3(sam)-dong
1150057000	1116059	4	화곡4동	Hwagok 4(sa)-dong
1150058000	1116060	4	화곡5동	Hwagok 5(o)-dong
1150059100	1116061	4	화곡6동	Hwagok 6(yuk)-dong
1150059200	1116062	4	화곡7동	Hwagok 7(chil)-dong
1150059300	1116063	4	화곡8동	Hwagok 8(pal)-dong
1150060300	1116064	4	가양1동	Gayang 1(il)-dong
1150060400	1116065	4	가양2동	Gayang 2(i)-dong
1150060500	1116066	4	가양3동	Gayang 3(sam)-dong
1150061100	1116067	4	발산1동	Balsan 1(il)-dong
1150061200	1116068	4	발산2동	Balsan 2(i)-dong
1150062000	1116069	4	공향동	Gonghang-dong
1150063000	1116070	4	방화1동	Banghwa 1(il)-dong
1150064000	1116071	4	방화2동	Banghwa 2(i)-dong
1150064100	1116072	4	방화3동	Banghwa 3(sam)-dong
1153000000	11170	2	구로구	Guro-gu
1153051000	1117051	4	신도림동	Sindorim-dong
1153052000	1117052	4	구로1동	Guro 1(il)-dong
1153053000	1117053	4	구로2동	Guro 2(i)-dong
1153054000	1117054	4	구로3동	Guro 3(sam)-dong
1153055000	1117055	4	구로4동	Guro 4(sa)-dong
1153056000	1117056	4	구로5동	Guro 5(o)-dong
1153057000	1117057	4	구로6동	Guro 6(yuk)-dong
1153056500	1117058	4	구로본동	Gurobon-dong
1153058000	1117059	4	가리봉1동	Garibong 1(il)-dong
1153059000	1117060	4	가리봉2동	Garibong 2(i)-dong
1153072000	1117061	4	고척1동	Gocheok 1(il)-dong
1153073000	1117062	4	고척2동	Gocheok 2(i)-dong
1153074000	1117063	4	개봉1동	Gaebong 1(il)-dong
1153075000	1117064	4	개봉2동	Gaebong 2(i)-dong
1153076000	1117065	4	개봉3동	Gaebong 3(sam)-dong
1153076500	1117066	4	개봉본동	Gaebongbon-dong
1153077000	1117067	4	오류1동	Oryu 1(il)-dong
1153078000	1117068	4	오류2동	Oryu 2(i)-dong
1153079000	1117069	4	수궁동	Sugung-dong
1154500000	11180	2	금천구	Geumcheon-gu
1154551000	1118051	4	가산동	Gasan-dong
1154561000	1118052	4	독산1동	Doksan 1(il)-dong
1154562000	1118053	4	독산2동	Doksan 2(i)-dong
1154563000	1118054	4	독산3동	Doksan 3(sam)-dong
1154564000	1118055	4	독산4동	Doksan 4(sa)-dong
1154565000	1118056	4	독산본동	Doksanbon-dong
1154567000	1118057	4	시흥1동	Siheung 1(il)-dong
1154568000	1118058	4	시흥2동	Siheung 2(i)-dong

행자부코드	통계청코드	LEVEL	행정구역명(한글)	행정구역명(영문)
1154569000	1118059	4	시흥3동	Siheung 3(sam)-dong
1154570000	1118060	4	시흥4동	Siheung 4(sa)-dong
1154571000	1118061	4	시흥5동	Siheung 5(o)-dong
1154566000	1118062	4	시흥본동	Siheungbon-dong
1156000000	11190	2	영등포구	Yeongdeungpo-gu
1156051000	1119051	4	영등포1동	Yeongdeungpo 1(il)-dong
1156052000	1119052	4	영등포2동	Yeongdeungpo 2(i)-dong
1156053000	1119053	4	영등포3동	Yeongdeungpo 3(sam)-dong
1156054000	1119054	4	여의도동	Yeouido-dong
1156055000	1119055	4	당산1동	Dangsan 1(il)-dong
1156056000	1119056	4	당산2동	Dangsan 2(i)-dong
1156057000	1119057	4	도림1동	Dorim 1(il)-dong
1156058000	1119058	4	도림2동	Dorim 2(i)-dong
1156059000	1119059	4	문래1동	Mullae 1(il)-dong
1156060000	1119060	4	문래2동	Mullae 2(i)-dong
1156061000	1119061	4	양평1동	Yangpyeong 1(il)-dong
1156062000	1119062	4	양평2동	Yangpyeong 2(i)-dong
1156063000	1119063	4	신길1동	Singil 1(il)-dong
1156064000	1119064	4	신길2동	Singil 2(i)-dong
1156065000	1119065	4	신길3동	Singil 3(sam)-dong
1156066000	1119066	4	신길4동	Singil 4(sa)-dong
1156067000	1119067	4	신길5동	Singil 5(o)-dong
1156068000	1119068	4	신길6동	Singil 6(yuk)-dong
1156069000	1119069	4	신길7동	Singil 7(chil)-dong
1156070000	1119070	4	대림1동	Daerim 1(il)-dong
1156071000	1119071	4	대림2동	Daerim 2(i)-dong
1156072000	1119072	4	대림3동	Daerim 3(sam)-dong
1159000000	11200	2	동작구	Dongjak-gu
1159051000	1120051	4	노량진1동	Noryangjin 1(il)-dong
1159052000	1120052	4	노량진2동	Noryangjin 2(i)-dong
1159053000	1120053	4	상도1동	Sangdo 1(il)-dong
1159054000	1120054	4	상도2동	Sangdo 2(i)-dong
1159055000	1120055	4	상도3동	Sangdo 3(sam)-dong
1159056000	1120056	4	상도4동	Sangdo 4(sa)-dong
1159056100	1120057	4	상도5동	Sangdo 5(o)-dong
1159057000	1120058	4	본동	Bon-dong
1159058000	1120059	4	흑석1동	Heukseok 1(il)-dong
1159059000	1120060	4	흑석2동	Heukseok 2(i)-dong
1159060000	1120061	4	흑석3동	Heukseok 3(sam)-dong
1159061000	1120062	4	동작동	Dongjak-dong
1159062000	1120063	4	사당1동	Sadang 1(il)-dong
1159063000	1120064	4	사당2동	Sadang 2(i)-dong
1159064000	1120065	4	사당3동	Sadang 3(sam)-dong
1159065000	1120066	4	사당4동	Sadang 4(sa)-dong
1159065100	1120067	4	사당5동	Sadang 5(o)-dong
1159066000	1120068	4	대방동	Daebang-dong
1159067000	1120069	4	신대방1동	Sindaebang 1(il)-dong
1159068000	1120070	4	신대방2동	Sindaebang 2(i)-dong
1162000000	11210	2	관악구	Gwanak-gu
1162051000	1121051	4	봉천본동	Bongcheonbon-dong
1162052000	1121052	4	봉천1동	Bongcheon 1(il)-dong
1162053000	1121053	4	봉천2동	Bongcheon 2(i)-dong
1162054000	1121054	4	봉천3동	Bongcheon 3(sam)-dong
1162055000	1121055	4	봉천4동	Bongcheon 4(sa)-dong

행자부코드	통계청코드	LEVEL	행정구역명(한글)	행정구역명(영문)
1162056000	1121056	4	봉천5동	Bongcheon 5(o)-dong
1162057000	1121057	4	봉천6동	Bongcheon 6(yuk)-dong
1162058000	1121058	4	봉천7동	Bongcheon 7(chil)-dong
1162059000	1121059	4	봉천8동	Bongcheon 8(pal)-dong
1162060000	1121060	4	봉천9동	Bongcheon 9(gu)-dong
1162061000	1121061	4	봉천10동	Bongcheon 10(sip)-dong
1162062000	1121062	4	봉천11동	Bongcheon 11(sibil)-dong
1162063000	1121063	4	남현동	Namhyeon-dong
1162064000	1121064	4	신림본동	Sillimbon-dong
1162065000	1121065	4	신림1동	Sillim 1(il)-dong
1162066000	1121066	4	신림2동	Sillim 2(i)-dong
1162067000	1121067	4	신림3동	Sillim 3(sam)-dong
1162068000	1121068	4	신림4동	Sillim 4(sa)-dong
1162069000	1121069	4	신림5동	Sillim 5(o)-dong
1162070000	1121070	4	신림6동	Sillim 6(yuk)-dong
1162071000	1121071	4	신림7동	Sillim 7(chil)-dong
1162072000	1121072	4	신림8동	Sillim 8(pal)-dong
1162073000	1121073	4	신림9동	Sillim 9(gu)-dong
1162074000	1121074	4	신림10동	Sillim 10(sip)-dong
1162075000	1121075	4	신림11동	Sillim 11(sibil)-dong
1162076000	1121076	4	신림12동	Sillim 12(sibi)-dong
1162077000	1121077	4	신림13동	Sillim 13(sipsam)-dong
1165000000	11220	2	서초구	Seocho-gu
1165051000	1122051	4	서초1동	Seocho 1(il)-dong
1165052000	1122052	4	서초2동	Seocho 2(i)-dong
1165053000	1122053	4	서초3동	Seocho 3(sam)-dong
1165053100	1122054	4	서초4동	Seocho 4(sa)-dong
1165054000	1122055	4	잠원동	Jamwon-dong
1165055000	1122056	4	반포본동	Banpobon-dong
1165056000	1122057	4	반포1동	Banpo 1(il)-dong
1165057000	1122058	4	반포2동	Banpo 2(i)-dong
1165058000	1122059	4	반포3동	Banpo 3(sam)-dong
1165058100	1122060	4	반포4동	Banpo 4(sa)-dong
1165059000	1122061	4	방배본동	Bangbaebon-dong
1165060000	1122062	4	방배1동	Bangbae 1(il)-dong
1165061000	1122063	4	방배2동	Bangbae 2(i)-dong
1165062000	1122064	4	방배3동	Bangbae 3(sam)-dong
1165062100	1122065	4	방배4동	Bangbae 4(sa)-dong
1165065100	1122066	4	양재1동	Yangjae 1(il)-dong
1165065200	1122067	4	양재2동	Yangjae 2(i)-dong
1165066000	1122068	4	내곡동	Naegok-dong
1168000000	11230	2	강남구	Gangnam-gu
1168051000	1123051	4	신사동	Sinsa-dong
1168052100	1123052	4	논현1동	Nonhyeon 1(il)-dong
1168053100	1123053	4	논현2동	Nonhyeon 2(i)-dong
1168054000	1123054	4	압구정1동	Apgujeong 1(il)-dong
1168055000	1123055	4	압구정2동	Apgujeong 2(i)-dong
1168056000	1123056	4	청담1동	Cheongdam 1(il)-dong
1168057000	1123057	4	청담2동	Cheongdam 2(i)-dong
1168058000	1123058	4	삼성1동	Samseong 1(il)-dong
1168059000	1123059	4	삼성2동	Samseong 2(i)-dong
1168060000	1123060	4	대치1동	Daechi 1(il)-dong
1168061000	1123061	4	대치2동	Daechi 2(i)-dong
1168062000	1123062	4	대치3동	Daechi 3(sam)-dong

행정부코드	통계청코드	LEVEL	행정구역명(한글)	행정구역명(영문)
1168063000	1123063	4	대치4동	Daechi 4(sa)-dong
1168064000	1123064	4	역삼1동	Yeoksam 1(il)-dong
1168065000	1123065	4	역삼2동	Yeoksam 2(i)-dong
1168065500	1123066	4	도곡1동	Dogok 1(il)-dong
1168065600	1123067	4	도곡2동	Dogok 2(i)-dong
1168066000	1123068	4	개포1동	Gaepo 1(il)-dong
1168067000	1123069	4	개포2동	Gaepo 2(i)-dong
1168068000	1123070	4	개포3동	Gaepo 3(sam)-dong
1168069000	1123071	4	개포4동	Gaepo 4(sa)-dong
1168072000	1123072	4	일원본동	Irwonbon-dong
1168073000	1123073	4	일원1동	Irwon 1(il)-dong
1168074000	1123074	4	일원2동	Irwon 2(i)-dong
1168075000	1123075	4	수서동	Suseo-dong
1168070000	1123076	4	세곡동	Segok-dong
1171000000	11240	2	송파구	Songpa-gu
1171051000	1124051	4	풍납1동	Pungnap 1(il)-dong
1171052000	1124052	4	풍납2동	Pungnap 2(i)-dong
1171053100	1124053	4	거여1동	Geoyeo 1(il)-dong
1171053200	1124054	4	거여2동	Geoyeo 2(i)-dong
1171054000	1124055	4	마천1동	Macheon 1(il)-dong
1171055000	1124056	4	마천2동	Macheon 2(i)-dong
1171056100	1124057	4	방이1동	Bangi 1(il)-dong
1171056200	1124058	4	방이2동	Bangi 2(i)-dong
1171056600	1124059	4	오륜동	Oryun-dong
1171057000	1124060	4	오금동	Ogeum-dong
1171058000	1124061	4	송파1동	Songpa 1(il)-dong
1171059000	1124062	4	송파2동	Songpa 2(i)-dong
1171060000	1124063	4	석촌동	Seokchon-dong
1171061000	1124064	4	삼전동	Samjeon-dong
1171062000	1124065	4	가락본동	Garakbon-dong
1171063100	1124066	4	가락1동	Garak 1(il)-dong
1171063200	1124067	4	가락2동	Garak 2(i)-dong
1171064100	1124068	4	문정1동	Munjeong 1(il)-dong
1171064200	1124069	4	문정2동	Munjeong 2(i)-dong
1171064600	1124070	4	장지동	Jangji-dong
1171065000	1124071	4	잠실본동	Jamsilbon-dong
1171066000	1124072	4	잠실1동	Jamsil 1(il)-dong
1171067000	1124073	4	잠실2동	Jamsil 2(i)-dong
1171068000	1124074	4	잠실3동	Jamsil 3(sam)-dong
1171069000	1124075	4	잠실4동	Jamsil 4(sa)-dong
1171070000	1124076	4	잠실5동	Jamsil 5(o)-dong
1171071000	1124077	4	잠실6동	Jamsil 6(yuk)-dong
1171072000	1124078	4	잠실7동	Jamsil 7(chil)-dong
1174000000	11250	2	강동구	Gangdong-gu
1174051500	1125051	4	강일동	Gangil-dong
1174052000	1125052	4	상일동	Sangil-dong
1174053000	1125053	4	명일1동	Myeongil 1(il)-dong
1174054000	1125054	4	명일2동	Myeongil 2(i)-dong
1174055000	1125055	4	고덕1동	Godeok 1(il)-dong
1174056000	1125056	4	고덕2동	Godeok 2(i)-dong
1174057000	1125057	4	암사1동	Amsa 1(il)-dong
1174058000	1125058	4	암사2동	Amsa 2(i)-dong
1174059000	1125059	4	암사3동	Amsa 3(sam)-dong
1174059100	1125060	4	암사4동	Amsa 4(sa)-dong

행자부코드	통계청코드	LEVEL	행정구역명(한글)	행정구역명(영문)
1174060000	1125061	4	천호1동	Cheonho 1(il)-dong
1174061000	1125062	4	천호2동	Cheonho 2(i)-dong
1174062000	1125063	4	천호3동	Cheonho 3(sam)-dong
1174063000	1125064	4	천호4동	Cheonho 4(sa)-dong
1174064000	1125065	4	성내1동	Seongnae 1(il)-dong
1174065000	1125066	4	성내2동	Seongnae 2(i)-dong
1174066000	1125067	4	성내3동	Seongnae 3(sam)-dong
1174067000	1125068	4	길1동	Gil 1(il)-dong
1174068000	1125069	4	길2동	Gil 2(i)-dong
1174069000	1125070	4	둔촌1동	Dunchon 1(il)-dong
1174070000	1125071	4	둔촌2동	Dunchon 2(i)-dong
2600000000	21	1	부산광역시	Busan
2611000000	21010	2	중구	Jung-gu
2611051000	2101051	4	중앙동	Jungang-dong
2611052000	2101052	4	동광동	Donggwang-dong
2611053000	2101053	4	대청동	Daecheong-dong
2611054500	2101054	4	보수동	Bosu-dong
2611056000	2101056	4	부평동	Bupyeong-dong
2611057000	2101057	4	광복동	Gwangbok-dong
2611058000	2101058	4	남포동	Nampo-dong
2611059000	2101059	4	영주1동	Yeongju 1(il)-dong
2611060000	2101060	4	영주2동	Yeongju 2(i)-dong
2614000000	21020	2	서구	Seo-gu
2614051000	2102051	4	동대신1동	Dongdaesin 1(il)-dong
2614052000	2102052	4	동대신2동	Dongdaesin 2(i)-dong
2614053000	2102053	4	동대신3동	Dongdaesin 3(sam)-dong
2614054000	2102054	4	서대신1동	Seodaesin 1(il)-dong
2614055000	2102055	4	서대신2동	Seodaesin 2(i)-dong
2614056000	2102056	4	서대신3동	Seodaesin 3(sam)-dong
2614057000	2102057	4	서대신4동	Seodaesin 4(sa)-dong
2614059000	2102059	4	부민동	Bumin-dong
2614061500	2102061	4	아미동	Ami-dong
2614063000	2102063	4	초장동	Chojang-dong
2614064000	2102064	4	충무동	Chungmu-dong
2614065000	2102065	4	남부민1동	Nambumin 1(il)-dong
2614066000	2102066	4	남부민2동	Nambumin 2(i)-dong
2614067000	2102067	4	남부민3동	Nambumin 3(sam)-dong
2614068000	2102068	4	암남동	Amnam-dong
2617000000	21030	2	동구	Dong-gu
2617051000	2103051	4	초량1동	Choryang 1(il)-dong
2617052000	2103052	4	초량2동	Choryang 2(i)-dong
2617053000	2103053	4	초량3동	Choryang 3(sam)-dong
2617054000	2103054	4	초량4동	Choryang 4(sa)-dong
2617055000	2103055	4	초량6동	Choryang 6(yuk)-dong
2617056000	2103056	4	수정1동	Sujeong 1(il)-dong
2617057000	2103057	4	수정2동	Sujeong 2(i)-dong
2617058000	2103058	4	수정3동	Sujeong 3(sam)-dong
2617059000	2103059	4	수정4동	Sujeong 4(sa)-dong
2617060000	2103060	4	수정5동	Sujeong 5(o)-dong
2617061000	2103061	4	좌천1동	Jwacheon 1(il)-dong
2617064000	2103064	4	좌천4동	Jwacheon 4(sa)-dong
2617065000	2103065	4	범일1동	Beomil 1(il)-dong
2617066000	2103066	4	범일2동	Beomil 2(i)-dong
2617067000	2103067	4	범일4동	Beomil 4(sa)-dong

행정부코드	통계청코드	LEVEL	행정구역명(한글)	행정구역명(영문)
2617068000	2103068	4	범일5동	Beomil 5(o)-dong
2617069000	2103069	4	범일6동	Beomil 6(yuk)-dong
2620000000	21040	2	영도구	Yeongdo-gu
2620053000	2104053	4	남향동	Namhang-dong
2620054000	2104054	4	영선1동	Yeongseon 1(il)-dong
2620055000	2104055	4	영선2동	Yeongseon 2(i)-dong
2620056000	2104056	4	신선1동	Sinseon 1(il)-dong
2620057000	2104057	4	신선2동	Sinseon 2(i)-dong
2620058000	2104058	4	신선3동	Sinseon 3(sam)-dong
2620059000	2104059	4	봉래1동	Bongnae 1(il)-dong
2620061000	2104061	4	봉래3동	Bongnae 3(sam)-dong
2620062000	2104062	4	봉래4동	Bongnae 4(sa)-dong
2620063000	2104063	4	청학1동	Cheonghak 1(il)-dong
2620064000	2104064	4	청학2동	Cheonghak 2(i)-dong
2620065000	2104065	4	동삼1동	Dongsam 1(il)-dong
2620066000	2104066	4	동삼2동	Dongsam 2(i)-dong
2620067000	2104067	4	동삼3동	Dongsam 3(sam)-dong
2623000000	21050	2	부산진구	Busanjin-gu
2623051000	2105051	4	부전1동	Bujeon 1(il)-dong
2623052000	2105052	4	부전2동	Bujeon 2(i)-dong
2623053000	2105053	4	범전동	Beomjeon-dong
2623054000	2105054	4	연지동	Yeonji-dong
2623055000	2105055	4	초읍동	Choeup-dong
2623056000	2105056	4	양정1동	Yangjeong 1(il)-dong
2623057000	2105057	4	양정2동	Yangjeong 2(i)-dong
2623060000	2105060	4	전포1동	Jeonpo 1(il)-dong
2623061000	2105061	4	전포2동	Jeonpo 2(i)-dong
2623062000	2105062	4	전포3동	Jeonpo 3(sam)-dong
2623064000	2105064	4	부암1동	Buam 1(il)-dong
2623066000	2105066	4	부암3동	Buam 3(sam)-dong
2623067000	2105067	4	당감1동	Danggam 1(il)-dong
2623068000	2105068	4	당감2동	Danggam 2(i)-dong
2623069000	2105069	4	당감3동	Danggam 3(sam)-dong
2623070000	2105070	4	당감4동	Danggam 4(sa)-dong
2623071000	2105071	4	가야1동	Gaya 1(il)-dong
2623072000	2105072	4	가야2동	Gaya 2(i)-dong
2623073000	2105073	4	가야3동	Gaya 3(sam)-dong
2623074000	2105074	4	개금1동	Gaegeum 1(il)-dong
2623075000	2105075	4	개금2동	Gaegeum 2(i)-dong
2623076000	2105076	4	개금3동	Gaegeum 3(sam)-dong
2623077000	2105077	4	범천1동	Beomcheon 1(il)-dong
2623078000	2105078	4	범천2동	Beomcheon 2(i)-dong
2623079000	2105079	4	범천4동	Beomcheon 4(sa)-dong
2626000000	21060	2	동래구	Dongnae-gu
2626051000	2106051	4	수민동	Sumin-dong
2626052000	2106052	4	복산동	Boksan-dong
2626053000	2106053	4	명륜1동	Myeongnyun 1(il)-dong
2626054000	2106054	4	명륜2동	Myeongnyun 2(i)-dong
2626055000	2106055	4	온천1동	Oncheon 1(il)-dong
2626056000	2106056	4	온천2동	Oncheon 2(i)-dong
2626057000	2106057	4	온천3동	Oncheon 3(sam)-dong
2626058000	2106058	4	사직1동	Sajik 1(il)-dong
2626059000	2106059	4	사직2동	Sajik 2(i)-dong
2626060000	2106060	4	사직3동	Sajik 3(sam)-dong

행정부코드	통계청코드	LEVEL	행정구역명(한글)	행정구역명(영문)
2626074000	2106061	4	안락1동	Allak 1(il)-dong
2626075000	2106062	4	안락2동	Allak 2(i)-dong
2626076100	2106063	4	명장1동	Myeongjang 1(il)-dong
2626076200	2106064	4	명장2동	Myeongjang 2(i)-dong
2629000000	21070	2	남구	Nam-gu
2629051000	2107051	4	대연1동	Daeyeon 1(il)-dong
2629052000	2107052	4	대연2동	Daeyeon 2(i)-dong
2629053000	2107053	4	대연3동	Daeyeon 3(sam)-dong
2629054000	2107054	4	대연4동	Daeyeon 4(sa)-dong
2629055000	2107055	4	대연5동	Daeyeon 5(o)-dong
2629056000	2107056	4	대연6동	Daeyeon 6(yuk)-dong
2629057000	2107057	4	용호1동	Yongho 1(il)-dong
2629058000	2107058	4	용호2동	Yongho 2(i)-dong
2629059000	2107059	4	용호3동	Yongho 3(sam)-dong
2629060000	2107060	4	용호4동	Yongho 4(sa)-dong
2629061000	2107061	4	용당동	Yongdang-dong
2629062000	2107062	4	감만1동	Gamman 1(il)-dong
2629063000	2107063	4	감만2동	Gamman 2(i)-dong
2629064000	2107064	4	우암1동	Uam 1(il)-dong
2629065000	2107065	4	우암2동	Uam 2(i)-dong
2629068000	2107066	4	문현1동	Munhyeon 1(il)-dong
2629069000	2107067	4	문현2동	Munhyeon 2(i)-dong
2629070000	2107068	4	문현3동	Munhyeon 3(sam)-dong
2629071000	2107069	4	문현4동	Munhyeon 4(sa)-dong
2632000000	21080	2	북구	Buk-gu
2632051000	2108051	4	구포1동	Gupo 1(il)-dong
2632052000	2108052	4	구포2동	Gupo 2(i)-dong
2632052100	2108053	4	구포3동	Gupo 3(sam)-dong
2632053000	2108054	4	금곡동	Geumgok-dong
2632054100	2108055	4	화명1동	Hwamyeong 1(il)-dong
2632054200	2108062	4	화명2동	Hwamyeong 2(i)-dong
2632054300	2108063	4	화명3동	Hwamyeong 3(sam)-dong
2632055000	2108056	4	덕천1동	Deokcheon 1(il)-dong
2632056000	2108057	4	덕천2동	Deokcheon 2(i)-dong
2632056100	2108058	4	덕천3동	Deokcheon 3(sam)-dong
2632057100	2108059	4	만덕1동	Mandeok 1(il)-dong
2632057200	2108060	4	만덕2동	Mandeok 2(i)-dong
2632057300	2108061	4	만덕3동	Mandeok 3(sam)-dong
2635000000	21090	2	해운대구	Haeundae-gu
2635051000	2109051	4	우1동	U 1(il)-dong
2635052000	2109052	4	우2동	U 2(i)-dong
2635053000	2109053	4	중1동	Jung 1(il)-dong
2635054000	2109054	4	중2동	Jung 2(i)-dong
2635055100	2109066	4	좌제1동	Jwaje 1(il)-dong
2635055200	2109067	4	좌제2동	Jwaje 2(i)-dong
2635055300	2109068	4	좌제3동	Jwaje 3(sam)-dong
2635055400	2109069	4	좌제4동	Jwaje 4(sa)-dong
2635056000	2109056	4	송정동	Songjeong-dong
2635057000	2109057	4	반여1동	Banyeo 1(il)-dong
2635058000	2109058	4	반여2동	Banyeo 2(i)-dong
2635059000	2109059	4	반여3동	Banyeo 3(sam)-dong
2635061000	2109061	4	반송1동	Bansong 1(il)-dong
2635062000	2109062	4	반송2동	Bansong 2(i)-dong
2635063000	2109063	4	반송3동	Bansong 3(sam)-dong

행자부코드	통계청코드	LEVEL	행정구역명(한글)	행정구역명(영문)
2635065000	2109064	4	재송1동	Jaesong 1(il)-dong
2635066000	2109065	4	재송2동	Jaesong 2(i)-dong
2638000000	21100	2	사하구	Saha-gu
2638051000	2110051	4	괴정1동	Goejeong 1(il)-dong
2638052000	2110052	4	괴정2동	Goejeong 2(i)-dong
2638053000	2110053	4	괴정3동	Goejeong 3(sam)-dong
2638054000	2110054	4	괴정4동	Goejeong 4(sa)-dong
2638055000	2110055	4	당리동	Dangni-dong
2638056100	2110056	4	하단1동	Hadan 1(il)-dong
2638056200	2110057	4	하단2동	Hadan 2(i)-dong
2638057100	2110058	4	신평1동	Sinpyeong 1(il)-dong
2638057200	2110059	4	신평2동	Sinpyeong 2(i)-dong
2638058000	2110060	4	장림1동	Jangnim 1(il)-dong
2638059000	2110061	4	장림2동	Jangnim 2(i)-dong
2638060100	2110062	4	다대1동	Dadae 1(il)-dong
2638060200	2110063	4	다대2동	Dadae 2(i)-dong
2638061000	2110064	4	구평동	Gupyeong-dong
2638062000	2110065	4	감천1동	Gamcheon 1(il)-dong
2638063000	2110066	4	감천2동	Gamcheon 2(i)-dong
2641000000	21110	2	금정구	Geumjeong-gu
2641051000	2111051	4	서1동	Seo 1(il)-dong
2641052000	2111052	4	서2동	Seo 2(i)-dong
2641053000	2111053	4	서3동	Seo 3(sam)-dong
2641054000	2111054	4	서4동	Seo 4(sa)-dong
2641055000	2111055	4	금사동	Geumsa-dong
2641057000	2111057	4	부곡1동	Bugok 1(il)-dong
2641058000	2111058	4	부곡2동	Bugok 2(i)-dong
2641059000	2111059	4	부곡3동	Bugok 3(sam)-dong
2641059100	2111060	4	부곡4동	Bugok 4(sa)-dong
2641060000	2111061	4	장전1동	Jangjeon 1(il)-dong
2641061000	2111062	4	장전2동	Jangjeon 2(i)-dong
2641062000	2111063	4	장전3동	Jangjeon 3(sam)-dong
2641063500	2111064	4	선두구동	Seondugu-dong
2641066500	2111067	4	청룡노포동	Cheongnyongnopo-dong
2641067000	2111068	4	남산동	Namsan-dong
2641068000	2111069	4	구서1동	Guseo 1(il)-dong
2641069000	2111070	4	구서2동	Guseo 2(i)-dong
2641070000	2111071	4	금성동	Geumseong-dong
2644000000	21120	2	강서구	Gangseo-gu
2644051000	2112051	4	대저1동	Daejeo 1(il)-dong
2644052000	2112052	4	대저2동	Daejeo 2(i)-dong
2644053000	2112053	4	강동동	Gangdong-dong
2644054000	2112054	4	명지동	Myeongji-dong
2644055000	2112055	4	가락동	Garak-dong
2644056000	2112056	4	녹산동	Noksan-dong
2644057000	2112057	4	천가동	Cheonga-dong
2647000000	21130	2	연제구	Yeonje-gu
2647061000	2113051	4	거제1동	Geoje 1(il)-dong
2647062000	2113052	4	거제2동	Geoje 2(i)-dong
2647063000	2113053	4	거제3동	Geoje 3(sam)-dong
2647064000	2113054	4	거제4동	Geoje 4(sa)-dong
2647065000	2113055	4	연산1동	Yeonsan 1(il)-dong
2647066000	2113056	4	연산2동	Yeonsan 2(i)-dong
2647067000	2113057	4	연산3동	Yeonsan 3(sam)-dong

행정부코드	통계청코드	LEVEL	행정구역명(한글)	행정구역명(영문)
2647068000	2113058	4	연산4동	Yeonsan 4(sa)-dong
2647069000	2113059	4	연산5동	Yeonsan 5(o)-dong
2647070000	2113060	4	연산6동	Yeonsan 6(yuk)-dong
2647071000	2113061	4	연산7동	Yeonsan 7(chil)-dong
2647072000	2113062	4	연산8동	Yeonsan 8(pal)-dong
2647073000	2113063	4	연산9동	Yeonsan 9(gu)-dong
2650000000	21140	2	수영구	Suyeong-gu
2650066000	2114051	4	남천1동	Namcheon 1(il)-dong
2650067000	2114052	4	남천2동	Namcheon 2(i)-dong
2650073000	2114053	4	수영동	Suyeong-dong
2650074000	2114054	4	망미1동	Mangmi 1(il)-dong
2650075000	2114055	4	망미2동	Mangmi 2(i)-dong
2650076000	2114056	4	광안1동	Gwangan 1(il)-dong
2650077000	2114057	4	광안2동	Gwangan 2(i)-dong
2650078000	2114058	4	광안3동	Gwangan 3(sam)-dong
2650079000	2114059	4	광안4동	Gwangan 4(sa)-dong
2650080000	2114060	4	민락동	Millak-dong
2653000000	21150	2	사상구	Sasang-gu
2653058000	2115051	4	삼락동	Samnak-dong
2653059100	2115052	4	모라1동	Mora 1(il)-dong
2653059200	2115053	4	모라2동	Mora 2(i)-dong
2653059300	2115054	4	모라3동	Mora 3(sam)-dong
2653060000	2115055	4	덕포1동	Deokpo 1(il)-dong
2653061000	2115056	4	덕포2동	Deokpo 2(i)-dong
2653062000	2115057	4	괘법동	Gwaebeop-dong
2653063000	2115058	4	감전1동	Gamjeon 1(il)-dong
2653064000	2115059	4	감전2동	Gamjeon 2(i)-dong
2653065000	2115060	4	주례1동	Jurye 1(il)-dong
2653066000	2115061	4	주례2동	Jurye 2(i)-dong
2653066100	2115062	4	주례3동	Jurye 3(sam)-dong
2653067000	2115063	4	학장동	Hakjang-dong
2653068000	2115064	4	엄궁동	Eomgung-dong
2671000000	21310	2	기장군	Gijang-gun
2671025000	2131011	4	기장읍	Gijang-eup
2671025300	2131012	4	장안읍	Jangan-eup
2671031000	2131031	4	일광면	Ilgwang-myeon
2671032000	2131032	4	정관면	Jeonggwan-myeon
2671033000	2131033	4	철마면	Cheolma-myeon
2700000000	22	1	대구광역시	Daegu
2711000000	22010	2	중구	Jung-gu
2711051500	2201051	4	동인1.2.4가동	Dongin 1·2·4(ilisa)-ga -dong
2711052000	2201052	4	동인3가동	Dongin 3(sam)-ga-dong
2711054500	2201054	4	삼덕동	Samdeok-dong
2711056500	2201056	4	성내1동	Seongnae 1(il)-dong
2711057500	2201059	4	성내2동	Seongnae 2(i)-dong
2711058500	2201061	4	성내3동	Seongnae 3(sam)-dong
2711059500	2201062	4	대신동	Daesin-dong
2711064000	2201064	4	남산1동	Namsan 1(il)-dong
2711065000	2201065	4	남산2동	Namsan 2(i)-dong
2711066000	2201066	4	남산3동	Namsan 3(sam)-dong
2711067000	2201067	4	남산4동	Namsan 4(sa)-dong
2711068000	2201068	4	대봉1동	Daebong 1(il)-dong
2711069000	2201069	4	대봉2동	Daebong 2(i)-dong
2714000000	22020	2	동구	Dong-gu

행자부코드	통계청코드	LEVEL	행정구역명(한글)	행정구역명(영문)
2714051000	2202051	4	신암1동	Sinam 1(il)-dong
2714052000	2202052	4	신암2동	Sinam 2(i)-dong
2714053000	2202053	4	신암3동	Sinam 3(sam)-dong
2714054000	2202054	4	신암4동	Sinam 4(sa)-dong
2714054100	2202055	4	신암5동	Sinam 5(o)-dong
2714055500	2202056	4	신천1.2동	Sincheon 1·2(ili)-dong
2714057000	2202058	4	신천3동	Sincheon 3(sam)-dong
2714058000	2202059	4	신천4동	Sincheon 4(sa)-dong
2714059000	2202060	4	효목1동	Hyomok 1(il)-dong
2714060000	2202061	4	효목2동	Hyomok 2(i)-dong
2714061500	2202062	4	도평동	Dopyeong-dong
2714062000	2202063	4	불로·봉무동	Bullobongmu-dong
2714064000	2202065	4	지저동	Jijeo-dong
2714065500	2202066	4	동촌동	Dongchon-dong
2714067000	2202068	4	방촌동	Bangchon-dong
2714068500	2202069	4	해안동	Haean-dong
2714076000	2202071	4	공산동	Gongsan-dong
2714072000	2202073	4	안심1동	Ansim 1(il)-dong
2714073000	2202074	4	안심2동	Ansim 2(i)-dong
2714074500	2202075	4	안심3.4동	Ansim 3·4(samsa)-dong
2717000000	22030	2	서구	Seo-gu
2717051000	2203051	4	내당1동	Naedang 1(il)-dong
2717052500	2203052	4	내당2·3동	Naedang 2·3(isam)-dong
2717054000	2203053	4	내당4동	Naedang 4(sa)-dong
2717055000	2203054	4	비산1동	Bisan 1(il)-dong
2717056500	2203055	4	비산2·3동	Bisan 2·3(isam)-dong
2717058000	2203056	4	비산4동	Bisan 4(sa)-dong
2717059000	2203057	4	비산5동	Bisan 5(o)-dong
2717060000	2203058	4	비산6동	Bisan 6(yuk)-dong
2717061000	2203059	4	비산7동	Bisan 7(chil)-dong
2717062000	2203060	4	평리1동	Pyeongni 1(il)-dong
2717063000	2203061	4	평리2동	Pyeongni 2(i)-dong
2717064000	2203062	4	평리3동	Pyeongni 3(sam)-dong
2717065000	2203063	4	평리4동	Pyeongni 4(sa)-dong
2717066000	2203064	4	평리5동	Pyeongni 5(o)-dong
2717066100	2203065	4	평리6동	Pyeongni 6(yuk)-dong
2717067500	2203066	4	상중이동	Sangjung-i-dong
2717069500	2203068	4	원대동	Wondae-dong
2720000000	22040	2	남구	Nam-gu
2720051500	2204051	4	이천동	Icheon-dong
2720053000	2204053	4	봉덕1동	Bongdeok 1(il)-dong
2720054000	2204054	4	봉덕2동	Bongdeok 2(i)-dong
2720055000	2204055	4	봉덕3동	Bongdeok 3(sam)-dong
2720056000	2204056	4	대명1동	Daemyeong 1(il)-dong
2720057100	2204057	4	대명2동	Daemyeong 2(i)-dong
2720058600	2204058	4	대명3동	Daemyeong 3(sam)-dong
2720059000	2204059	4	대명4동	Daemyeong 4(sa)-dong
2720060000	2204060	4	대명5동	Daemyeong 5(o)-dong
2720061000	2204061	4	대명6동	Daemyeong 6(yuk)-dong
2720064000	2204064	4	대명9동	Daemyeong 9(gu)-dong
2720065000	2204065	4	대명10동	Daemyeong 10(sip)-dong
2720066000	2204066	4	대명11동	Daemyeong 11(sibil)-dong
2723000000	22050	2	북구	Buk-gu
2723051000	2205051	4	고성동	Goseong-dong

행정부코드	통계청코드	LEVEL	행정구역명(한글)	행정구역명(영문)
2723052600	2205052	4	철성동	Chilseong-dong
2723055000	2205055	4	침산1동	Chimsan 1(il)-dong
2723056000	2205056	4	침산2동	Chimsan 2(i)-dong
2723057000	2205057	4	침산3동	Chimsan 3(sam)-dong
2723058500	2205058	4	노원1·2동	Nowon 1·2(ili)-dong
2723059500	2205059	4	노원3동	Nowon 3(sam)-dong
2723061000	2205061	4	산격1동	Sangyeok 1(il)-dong
2723062000	2205062	4	산격2동	Sangyeok 2(i)-dong
2723063000	2205063	4	산격3동	Sangyeok 3(sam)-dong
2723063100	2205064	4	산격4동	Sangyeok 4(sa)-dong
2723067100	2205065	4	복현1동	Bokhyeon 1(il)-dong
2723067200	2205066	4	복현2동	Bokhyeon 2(i)-dong
2723064000	2205067	4	대현1동	Daehyeon 1(il)-dong
2723065000	2205068	4	대현2동	Daehyeon 2(i)-dong
2723068000	2205070	4	검단동	Geomdan-dong
2723069500	2205071	4	무태조야동	Mutaejoya-dong
2723071500	2205075	4	관문동	Gwanmun-dong
2723072500	2205078	4	태전1동	Taejeon 1(il)-dong
2723073500	2205074	4	태전2동	Taejeon 2(e)-dong
2723074500	2205079	4	구암동	Guam-dong
2723075000	2205077	4	관음동	Gwaneum-dong
2723077000	2205076	4	읍내동	Eupnae-dong
2723078000	2205080	4	동천동	Dongcheon-dong
2726000000	22060	2	수성구	Suseong-gu
2726051000	2206051	4	범어1동	Beomeo 1(il)-dong
2726052000	2206052	4	범어2동	Beomeo 2(i)-dong
2726053000	2206053	4	범어3동	Beomeo 3(sam)-dong
2726054000	2206054	4	범어4동	Beomeo 4(sa)-dong
2726055000	2206055	4	만촌1동	Manchon 1(il)-dong
2726056000	2206056	4	만촌2동	Manchon 2(i)-dong
2726056100	2206057	4	만촌3동	Manchon 3(sam)-dong
2726057000	2206058	4	수성1가동	Suseong 1(il)-ga-dong
2726058000	2206059	4	수성2·3가동	Suseong 2·3(isam)-ga-dong
2726059000	2206060	4	수성4가동	Suseong 4(sa)-ga-dong
2726060100	2206061	4	황금1동	Hwanggeum 1(il)-dong
2726060200	2206062	4	황금2동	Hwanggeum 2(i)-dong
2726061000	2206063	4	중동	Jung-dong
2726062000	2206064	4	상동	Sang-dong
2726063000	2206065	4	파동	Pa-dong
2726064000	2206066	4	두산동	Dusan-dong
2726065100	2206067	4	지산1동	Jisan 1(il)-dong
2726065200	2206068	4	지산2동	Jisan 2(i)-dong
2726066100	2206069	4	범물1동	Beommul 1(il)-dong
2726066200	2206070	4	범물2동	Beommul 2(i)-dong
2726067000	2206071	4	고산1동	Gosan 1(il)-dong
2726068000	2206072	4	고산2동	Gosan 2(i)-dong
2726069000	2206073	4	고산3동	Gosan 3(sam)-dong
2729000000	22070	2	달서구	Dalseo-gu
2729051000	2207051	4	성당1동	Seongdang 1(il)-dong
2729052000	2207052	4	성당2동	Seongdang 2(i)-dong
2729053000	2207053	4	두류1동	Duryu 1(il)-dong
2729054000	2207054	4	두류2동	Duryu 2(i)-dong
2729055000	2207055	4	두류3동	Duryu 3(sam)-dong
2729059000	2207056	4	본리동	Bolli-dong

행정부코드	통계청코드	LEVEL	행정구역명(한글)	행정구역명(영문)
2729055500	2207057	4	감삼동	Gamsam-dong
2729056300	2207058	4	죽전동	Jukjeon-dong
2729056800	2207059	4	장기동	Janggi-dong
2729057100	2207072	4	용산1동	Yongsan 1(il)-dong
2729057200	2207073	4	용산2동	Yongsan 2(i)-dong
2729057600	2207060	4	이곡1동	Igok 1(il)-dong
2729057700	2207074	4	이곡2동	Igok 2(i)-dong
2729058500	2207061	4	신당동	Sindang-dong
2729060100	2207062	4	월성1동	Wolseong 1(il)-dong
2729060200	2207063	4	월성2동	Wolseong 2(i)-dong
2729061500	2207064	4	진천동	Jincheon-dong
2729062400	2207065	4	상인1동	Sangin 1(il)-dong
2729062500	2207066	4	상인2동	Sangin 2(i)-dong
2729062600	2207067	4	상인3동	Sangin 3(sam)-dong
2729062800	2207068	4	도원동	Dowon-dong
2729063000	2207069	4	송현1동	Songhyeon 1(il)-dong
2729064000	2207070	4	송현2동	Songhyeon 2(i)-dong
2729065000	2207071	4	본동	Bon-dong
2771000000	22310	2	달성군	Dalseong-gun
2771025000	2231011	4	화원읍	Hwawon-eup
2771025300	2231012	4	논공읍	Nongong-eup
2771025600	2231013	4	다사읍	Dasa-eup
2771031000	2231031	4	가창면	Gachang-myeon
2771033000	2231032	4	하빈면	Habin-myeon
2771034000	2231033	4	옥포면	Okpo-myeon
2771036000	2231034	4	현풍면	Hyeonpung-myeon
2771037000	2231035	4	유가면	Yuga-myeon
2771038000	2231036	4	구지면	Guji-myeon
2800000000	23	1	인천광역시	Incheon
2811000000	23010	2	중구	Jung-gu
2811052000	2301052	4	연안동	Yeonan-dong
2811053000	2301053	4	신포동	Sinpo-dong
2811054000	2301054	4	신흥동	Sinheung-dong
2811056000	2301056	4	도원동	Dowon-dong
2811057000	2301057	4	율목동	Yulmok-dong
2811058500	2301058	4	동인천동	Dongincheon-dong
2811060000	2301060	4	북성동	Bukseong-dong
2811061000	2301061	4	송월동	Songwol-dong
2811062000	2301062	4	영종동	Yeongjong-dong
2811063000	2301063	4	용유동	Yongyu-dong
2814000000	23020	2	동구	Dong-gu
2814051000	2302051	4	만석동	Manseok-dong
2814052500	2302052	4	화수1. 화평동	Hwasu 1(il)hwapyeong-dong
2814053000	2302053	4	화수2동	Hwasu 2(i)-dong
2814055500	2302055	4	송현1.2동	Songhyeon 1·2(ili)-dong
2814057000	2302057	4	송현3동	Songhyeon 3(sam)-dong
2814058000	2302058	4	송림1동	Songnim 1(il)-dong
2814059000	2302059	4	송림2동	Songnim 2(i)-dong
2814060500	2302060	4	송림3.5동	Songnim 3·5(samo)-dong
2814061000	2302061	4	송림4동	Songnim 4(sa)-dong
2814063000	2302063	4	송림6동	Songnim 6(yuk)-dong
2814064000	2302064	4	금창동	Geumchang-dong
2817000000	23030	2	남구	Nam-gu
2817051000	2303051	4	송의1동	Sungui 1(il)-dong

행자부코드	통계청코드	LEVEL	행정구역명(한글)	행정구역명(영문)
2817052000	2303052	4	송의2동	Sungui 2(i)-dong
2817053000	2303053	4	송의3동	Sungui 3(sam)-dong
2817054000	2303054	4	송의4동	Sungui 4(sa)-dong
2817055000	2303055	4	용현1동	Yonghyeon 1(il)-dong
2817056000	2303056	4	용현2동	Yonghyeon 2(i)-dong
2817057000	2303057	4	용현3동	Yonghyeon 3(sam)-dong
2817058000	2303058	4	용현4동	Yonghyeon 4(sa)-dong
2817059000	2303059	4	용현5동	Yonghyeon 5(o)-dong
2817060000	2303060	4	학악1동	Hagik 1(il)-dong
2817061000	2303061	4	학악2동	Hagik 2(i)-dong
2817063000	2303062	4	도화1동	Dohwa 1(il)-dong
2817064000	2303063	4	도화2동	Dohwa 2(i)-dong
2817065000	2303064	4	도화3동	Dohwa 3(sam)-dong
2817066000	2303065	4	주안1동	Juan 1(il)-dong
2817067000	2303066	4	주안2동	Juan 2(i)-dong
2817068000	2303067	4	주안3동	Juan 3(sam)-dong
2817069000	2303068	4	주안4동	Juan 4(sa)-dong
2817070000	2303069	4	주안5동	Juan 5(o)-dong
2817071000	2303070	4	주안6동	Juan 6(yuk)-dong
2817072000	2303071	4	주안7동	Juan 7(chil)-dong
2817073000	2303072	4	주안8동	Juan 8(pal)-dong
2817073500	2303073	4	관교동	Gwangyo-dong
2817074000	2303074	4	문학동	Munhak-dong
2818500000	23040	2	연수구	Yeonsu-gu
2818563000	2304051	4	옥련1동	Ongnyeon 1(il)-dong
2818564000	2304060	4	옥련2동	Ongnyeon 2(i)-dong
2818575000	2304052	4	선학동	Seonhak-dong
2818576100	2304053	4	연수1동	Yeonsu 1(il)-dong
2818576200	2304054	4	연수2동	Yeonsu 2(i)-dong
2818576300	2304055	4	연수3동	Yeonsu 3(sam)-dong
2818576600	2304056	4	청학동	Cheonghak-dong
2818578000	2304057	4	동춘1동	Dongchun 1(il)-dong
2818579000	2304058	4	동춘2동	Dongchun 2(i)-dong
2818579500	2304059	4	동춘3동	Dongchun 3(sam)-dong
2820000000	23050	2	남동구	Namdong-gu
2820051000	2305051	4	구월1동	Guwol 1(il)-dong
2820052000	2305052	4	구월2동	Guwol 2(i)-dong
2820052100	2305053	4	구월3동	Guwol 3(sam)-dong
2820052200	2305054	4	구월4동	Guwol 4(sa)-dong
2820053000	2305055	4	간석1동	Ganseok 1(il)-dong
2820054000	2305056	4	간석2동	Ganseok 2(i)-dong
2820055000	2305057	4	간석3동	Ganseok 3(sam)-dong
2820055100	2305058	4	간석4동	Ganseok 4(sa)-dong
2820056000	2305059	4	만수1동	Mansu 1(il)-dong
2820057000	2305060	4	만수2동	Mansu 2(i)-dong
2820058000	2305061	4	만수3동	Mansu 3(sam)-dong
2820058100	2305062	4	만수4동	Mansu 4(sa)-dong
2820058200	2305063	4	만수5동	Mansu 5(o)-dong
2820058300	2305064	4	만수6동	Mansu 6(yuk)-dong
2820065000	2305065	4	장수서창동	Jangsuseochang-dong
2820066000	2305067	4	남촌도림동	Namchondorim-dong
2820067000	2305069	4	논현고잔동	Nonhyeon-dong
2823700000	23060	2	부평구	Bupyeong-gu
2823751000	2306051	4	부평1동	Bupyeong 1(il)-dong

행정부코드	통계청코드	LEVEL	행정구역명(한글)	행정구역명(영문)
2823752000	2306052	4	부평2동	Bupyeong 2(i)-dong
2823753000	2306053	4	부평3동	Bupyeong 3(sam)-dong
2823754000	2306054	4	부평4동	Bupyeong 4(sa)-dong
2823755000	2306055	4	부평5동	Bupyeong 5(o)-dong
2823756000	2306056	4	부평6동	Bupyeong 6(yuk)-dong
2823757000	2306057	4	산곡1동	Sangok 1(il)-dong
2823758000	2306058	4	산곡2동	Sangok 2(i)-dong
2823758100	2306059	4	산곡3동	Sangok 3(sam)-dong
2823758200	2306060	4	산곡4동	Sangok 4(sa)-dong
2823759100	2306061	4	청천1동	Cheongcheon 1(il)-dong
2823759200	2306062	4	청천2동	Cheongcheon 2(i)-dong
2823764100	2306063	4	갈산1동	Galsan 1(il)-dong
2823764200	2306064	4	갈산2동	Galsan 2(i)-dong
2823764500	2306065	4	삼산동	Samsan-dong
2823765000	2306066	4	부개1동	Bugae 1(il)-dong
2823766000	2306067	4	부개2동	Bugae 2(i)-dong
2823766100	2306068	4	부개3동	Bugae 3(sam)-dong
2823767000	2306069	4	일신동	llsin-dong
2823768000	2306070	4	십정1동	Sipjeong 1(il)-dong
2823769000	2306071	4	십정2동	Sipjeong 2(i)-dong
2824500000	23070	2	계양구	Gyeyang-gu
2824560100	2307051	4	효성1동	Hyoseong 1(il)-dong
2824560200	2307052	4	효성2동	Hyoseong 2(i)-dong
2824561100	2307053	4	계산1동	Gyesan 1(il)-dong
2824561200	2307054	4	계산2동	Gyesan 2(i)-dong
2824561300	2307055	4	계산3동	Gyesan 3(sam)-dong
2824561400	2307062	4	계산4동	Gyesan 4(sa)-dong
2824562100	2307056	4	작전1동	Jakjeon 1(il)-dong
2824562200	2307057	4	작전2동	Jakjeon 2(i)-dong
2824564000	2307058	4	작전서운동	Jakjeonseoun-dong
2824571000	2307060	4	계양1동	Gyeyang 1(il)-dong
2824572000	2307061	4	계양2동	Gyeyang 2(i)-dong
2826000000	23080	2	서구	Seo-gu
2826051500	2308051	4	검암경서동	Geomamgyeongseo-dong
2826053000	2308053	4	연희동	Yeonhui-dong
2826054200	2308054	4	가정1동	Gajeong 1(il)-dong
2826054300	2308055	4	가정2동	Gajeong 2(i)-dong
2826054400	2308056	4	가정3동	Gajeong 3(sam)-dong
2826057500	2308057	4	신현원창동	Sinhyeonwonchang-dong
2826055000	2308058	4	석남1동	Seongnam 1(il)-dong
2826056000	2308059	4	석남2동	Seongnam 2(i)-dong
2826056100	2308060	4	석남3동	Seongnam 3(sam)-dong
2826058000	2308062	4	가좌1동	Gajwa 1(il)-dong
2826059000	2308063	4	가좌2동	Gajwa 2(i)-dong
2826060000	2308064	4	가좌3동	Gajwa 3(sam)-dong
2826061000	2308065	4	가좌4동	Gajwa 4(sa)-dong
2826063000	2308066	4	검단1동	Geomdan-1(il)dong
2826064000	2308067	4	검단2동	Geomdan-2(i)dong
2871000000	23310	2	강화군	Ganghwa-gun
2871025000	2331011	4	강화읍	Ganghwa-eup
2871031000	2331031	4	선원면	Seonwon-myeon
2871032000	2331032	4	불은면	Bureun-myeon
2871033000	2331033	4	길상면	Gilsang-myeon
2871034000	2331034	4	화도면	Hwado-myeon

행정부코드	통계청코드	LEVEL	행정구역명(한글)	행정구역명(영문)
2871035000	2331035	4	양도면	Yangdo-myeon
2871036000	2331036	4	내가면	Naega-myeon
2871037000	2331037	4	하점면	Hajeom-myeon
2871038000	2331038	4	양사면	Yangsa-myeon
2871039000	2331039	4	송해면	Songhae-myeon
2871040000	2331040	4	교동면	Gyodong-myeon
2871041000	2331041	4	삼산면	Samsan-myeon
2871042000	2331042	4	서도면	Seodo-myeon
2872000000	23320	2	웅진군	Ongjin-gun
2872031000	2332031	4	북도면	Bukdo-myeon
2872038000	2332032	4	연평면	Yeonpyeong-myeon
2872033000	2332033	4	백령면	Baengnyeong-myeon
2872034000	2332034	4	대청면	Daechyeong-myeon
2872035000	2332035	4	덕적면	Deokjeok-myeon
2872036000	2332035	4	영흥면	Younghung-myeon
2872037000	2332036	4	자월면	Jawol-myeon
2900000000	24	1	광주광역시	Gwangju
2911000000	24010	2	동구	Dong-gu
2911052500	2401051	4	충장동	Chungjang-dong
2911054500	2401054	4	동명동	Dongmyeong-dong
2911056000	2401056	4	계림1동	Gyerim 1(il)-dong
2911057000	2401058	4	계림2동	Gyerim 2(i)-dong
2911059000	2401059	4	산수1동	Sansu 1(il)-dong
2911060000	2401061	4	산수2동	Sansu 2(i)-dong
2911062000	2401062	4	지산1동	Jisan 1(il)-dong
2911063000	2401063	4	지산2동	Jisan 2(i)-dong
2911065500	2401064	4	서남동	Seonam-dong
2911068500	2401068	4	학동	Hak-dong
2911071000	2401071	4	학운동	Hagun-dong
2911073000	2401072	4	지원1동	Jiwon 1(il)-dong
2911074000	2401073	4	지원2동	Jiwon 2(i)-dong
2914000000	24020	2	서구	Seo-gu
2914057500	2402051	4	양동	Yang-dong
2914059000	2402053	4	양3동	Yang 3(sam)-dong
2914065000	2402054	4	농성1동	Nongseong 1(il)-dong
2914066000	2402055	4	농성2동	Nongseong 2(i)-dong
2914073000	2402056	4	광천동	Gwangcheon-dong
2914074000	2402057	4	유덕동	Yudeok-dong
2914074500	2402066	4	치평동	Chipyong-dong
2914075100	2402058	4	상무1동	Sangmu 1(il)-dong
2914075200	2402059	4	상무2동	Sangmu 2(i)-dong
2914076000	2402060	4	화정1동	Hwajeong 1(il)-dong
2914077000	2402061	4	화정2동	Hwajeong 2(i)-dong
2914078000	2402062	4	화정3동	Hwajeong 3(sam)-dong
2914079000	2402063	4	화정4동	Hwajeong 4(sa)-dong
2914080000	2402064	4	서창동	Seochang-dong
2914082000	2402065	4	금호동	Geumho-dong
2914083000	2402067	4	풍암동	Pungam-dong
2915500000	24030	2	남구	Nam-gu
2915551000	2403051	4	양림동	Yangnim-dong
2915552000	2403052	4	방림1동	Bangnim 1(il)-dong
2915553000	2403053	4	방림2동	Bangnim 2(i)-dong
2915554500	2403054	4	사직동	Sajik-dong
2915560500	2403057	4	월산동	Wolsan-dong

행자부코드	통계청코드	LEVEL	행정구역명(한글)	행정구역명(영문)
2915563000	2403060	4	월산4동	Wolsan 4(sa)-dong
2915564000	2403061	4	월산5동	Wolsan 5(o)-dong
2915567000	2403062	4	백운1동	Baegun 1(il)-dong
2915568000	2403063	4	백운2동	Baegun 2(i)-dong
2915569000	2403064	4	주월1동	Juwol 1(il)-dong
2915570000	2403065	4	주월2동	Juwol 2(i)-dong
2915571000	2403066	4	효덕동	Hyodeok-dong
2915572000	2403067	4	송암동	Songam-dong
2915553700	2403068	4	봉선1동	Bongseon 1(il)-dong
2915553800	2403069	4	봉선2동	Bongseon 2(i)-dong
2915573000	2403070	4	대촌동	Daechon-dong
2917000000	24040	2	북구	Buk-gu
2917051000	2404051	4	중흥1동	Jungheung 1(il)-dong
2917052000	2404052	4	중흥2동	Jungheung 2(i)-dong
2917053000	2404053	4	중흥3동	Jungheung 3(sam)-dong
2917055500	2404054	4	중앙동	Jungang-dong
2917057000	2404055	4	임동	Im-dong
2917058000	2404056	4	신안동	Sinan-dong
2917059000	2404057	4	용봉동	Yongbong-dong
2917060100	2404058	4	운암1동	Unam 1(il)-dong
2917060200	2404059	4	운암2동	Unam 2(i)-dong
2917060300	2404060	4	운암3동	Unam 3(sam)-dong
2917061500	2404061	4	동림동	Dongnim-dong
2917062000	2404062	4	우산동	Usan-dong
2917063500	2404063	4	풍향동	Punghyang-dong
2917065000	2404064	4	문화동	Munhwa-dong
2917065600	2404065	4	문흥1동	Munheung 1(il)-dong
2917065700	2404066	4	문흥2동	Munheung 2(i)-dong
2917066100	2404067	4	두암1동	Duam 1(il)-dong
2917066200	2404068	4	두암2동	Duam 2(i)-dong
2917066300	2404069	4	두암3동	Duam 3(sam)-dong
2917066600	2404070	4	삼각동	Samgak-dong
2917066900	2404078	4	일곡동	Ilgok-dong
2917067300	2404071	4	매곡동	Maegok-dong
2917067600	2404072	4	오치1동	Ochi 1(il)-dong
2917067700	2404073	4	오치2동	Ochi 2(i)-dong
2917068500	2404074	4	석곡동	Seokgok-dong
2917069500	2404077	4	건국동	Geonguk-dong
2920000000	24050	2	광산구	Gwangsan-gu
2920051500	2405051	4	송정1동	Songjeong 1(il)-dong
2920052500	2405052	4	송정2동	Songjeong 2(i)-dong
2920054000	2405054	4	도산동	Dosan-dong
2920055000	2405055	4	신흥동	Sinheung-dong
2920056500	2405056	4	어룡동	Eoryong-dong
2920058000	2405058	4	우산동	Usan-dong
2920060000	2405059	4	월곡1동	Wolgok 1(il)-dong
2920061000	2405060	4	월곡2동	Wolgok 2(i)-dong
2920062000	2405061	4	비아동	Bia-dong
2920062400	2405069	4	첨단1동	Cheomdan 1(il)-dong
2920062600	2405070	4	첨단2동	Cheomdan 2(i)-dong
2920063000	2405062	4	신가동	Singa-dong
2920063500	2405071	4	운남동	Unnam-dong
2920064000	2405063	4	하남동	Hanam-dong
2920065000	2405064	4	임곡동	Imgok-dong

행자부코드	통계청코드	LEVEL	행정구역명(한글)	행정구역명(영문)
2920066000	2405065	4	동곡동	Donggok-dong
2920067000	2405066	4	평동	Pyeong-dong
2920068000	2405067	4	삼도동	Samdo-dong
2920069000	2405068	4	본량동	Bolyang-dong
3000000000	25	1	대전광역시	Daejeon
3011000000	25010	2	동구	Dong-gu
3011051500	2501051	4	중앙동	Jungang-dong
3011052000	2501052	4	인동	In-dong
3011053000	2501053	4	효동	Hyo-dong
3011054000	2501054	4	신흥동	Sinheung-dong
3011055100	2501055	4	판암1동	Panam 1(il)-dong
3011055200	2501056	4	판암2동	Panam 2(i)-dong
3011056000	2501057	4	용운동	Yongun-dong
3011057500	2501058	4	대신동	Daesin-dong
3011058500	2501059	4	대동	Dae-dong
3011059000	2501060	4	자양동	Jayang-dong
3011061000	2501062	4	소제동	Soje-dong
3011062000	2501063	4	가양1동	Gayang 1(il)-dong
3011063000	2501064	4	가양2동	Gayang 2(i)-dong
3011064000	2501065	4	용전동	Yongjeon-dong
3011065000	2501066	4	성남1동	Seongnam 1(il)-dong
3011066000	2501067	4	성남2동	Seongnam 2(i)-dong
3011067000	2501068	4	홍도동	Hongdo-dong
3011068000	2501069	4	삼성1동	Samseong 1(il)-dong
3011069000	2501070	4	삼성2동	Samseong 2(i)-dong
3011072500	2501073	4	대청동	Daecheong-dong
3011074000	2501075	4	산내동	Sannae-myeon
3014000000	25020	2	중구	Jung-gu
3014053500	2502051	4	은행선화동	Eunhaengseonhwa-dong
3014055000	2502053	4	목동	Mok-dong
3014056000	2502054	4	중촌동	Jungchon-dong
3014057500	2502055	4	대흥동	Daeheung-dong
3014060500	2502056	4	문창동	Munchang-dong
3014062000	2502057	4	석교동	Seokgyo-dong
3014063000	2502058	4	대사동	Daesa-dong
3014064000	2502059	4	부사동	Busa-dong
3014065500	2502060	4	용두동	Yongdu-dong
3014067000	2502062	4	오류동	Oryu-dong
3014068000	2502063	4	태평1동	Taepyeong 1(il)-dong
3014069000	2502064	4	태평2동	Taepyeong 2(i)-dong
3014070000	2502065	4	유천1동	Yucheon 1(il)-dong
3014071000	2502066	4	유천2동	Yucheon 2(i)-dong
3014072000	2502067	4	문화1동	Munhwa 1(il)-dong
3014073000	2502068	4	문화2동	Munhwa 2(i)-dong
3014074000	2502069	4	산성동	Sanseong-dong
3017000000	25030	2	서구	Seo-gu
3017051000	2503051	4	복수동	Boksu-dong
3017052000	2503052	4	도마1동	Doma 1(il)-dong
3017053000	2503053	4	도마2동	Doma 2(i)-dong
3017053500	2503054	4	정림동	Jeongnim-dong
3017054000	2503055	4	번동	Byeon-dong
3017055000	2503056	4	용문동	Yongmun-dong
3017055500	2503057	4	탄방동	Tanbang-dong
3017061000	2503058	4	삼천동	Samcheon-dong

행자부코드	통계청코드	LEVEL	행정구역명(한글)	행정구역명(영문)
3017063000	2503059	4	둔산1동	Dunsan 1(il)-dong
3017064000	2503060	4	둔산2동	Dunsan 2(i)-dong
3017056000	2503061	4	괴정동	Goejeong-dong
3017057000	2503062	4	가장동	Gajang-dong
3017057500	2503063	4	내동	Nae-dong
3017058100	2503064	4	갈마1동	Galma 1(il)-dong
3017058200	2503065	4	갈마2동	Galma 2(i)-dong
3017058600	2503066	4	월평1동	Wolpyeong 1(il)-dong
3017058700	2503067	4	월평2동	Wolpyeong 2(i)-dong
3017058800	2503068	4	월평3동	Wolpyeong 3(sam)-dong
3017065000	2503069	4	만년동	Mannyeon-dong
3017059000	2503070	4	가수원동	Gasuwon-dong
3017059500	2503072	4	관저동	Gwanjeo-dong
3017060000	2503071	4	기성동	Giseong-dong
3020000000	25040	2	유성구	Yuseong-gu
3020052000	2504051	4	진잠동	Jinjam-dong
3020053000	2504053	4	온천1동	Oncheon 1(il)-dong
3020054000	2504054	4	온천2동	Oncheon 2(i)-dong
3020054500	2504059	4	노은동	Noeun-dong
3020055000	2504055	4	신성동	Sinseong-dong
3020057000	2504057	4	전민동	Jeonmin-dong
3020058000	2504058	4	구즉동	Gujeuk-dong
3023000000	25050	2	대덕구	Daedeok-gu
3023051000	2505051	4	오정동	Ojeong-dong
3023052000	2505052	4	대화동	Daehwa-dong
3023052500	2505053	4	회덕동	Hoedeok-dong
3023053300	2505054	4	비래동	Birae-dong
3023054300	2505062	4	송촌동	Songchon-dong
3023054600	2505055	4	충리동	Jungni-dong
3023060000	2505056	4	범1동	Beop 1(il)-dong
3023061000	2505057	4	범2동	Beop 2(i)-dong
3023055000	2505058	4	신탄진동	Sintanjin-dong
3023056000	2505059	4	석봉동	Seokbong-dong
3023057000	2505060	4	덕암동	Deogam-dong
3023058000	2505061	4	목상동	Moksang-dong
3100000000	26	1	울산광역시	Ulsan
3111000000	26010	2	중구	Jung-gu
3111051000	2601051	4	학성동	Hakseong-dong
3111052000	2601052	4	반구1동	Bangu 1(il)-dong
3111053000	2601053	4	반구2동	Bangu 2(i)-dong
3111054000	2601054	4	복산1동	Boksan 1(il)-dong
3111055000	2601055	4	복산2동	Boksan 2(i)-dong
3111056000	2601056	4	북정동	Bukjeong-dong
3111057000	2601057	4	옥교동	Okgyo-dong
3111058000	2601058	4	성남동	Seongnam-dong
3111059000	2601059	4	우정동	Ujeong-dong
3111060000	2601060	4	태화동	Taehwa-dong
3111061000	2601061	4	다운동	Daun-dong
3111062000	2601062	4	병영1동	Byeongyeong 1(il)-dong
3111063000	2601063	4	병영2동	Byeongyeong 2(i)-dong
3111064000	2601064	4	약사동	Yaksa-dong
3114000000	26020	2	남구	Nam-gu
3114051000	2602051	4	신정1동	Sinjeong 1(il)-dong
3114052000	2602052	4	신정2동	Sinjeong 2(i)-dong

행자부코드	통계청코드	LEVEL	행정구역명(한글)	행정구역명(영문)
3114053000	2602053	4	신정3동	Sinjeong 3(sam)-dong
3114054000	2602054	4	신정4동	Sinjeong 4(sa)-dong
3114055000	2602055	4	신정5동	Sinjeong 5(o)-dong
3114056000	2602056	4	달동	Dal-dong
3114057000	2602057	4	삼산동	Samsan-dong
3114058000	2602058	4	무거1동	Mugeo 1(il)-dong
3114059000	2602059	4	무거2동	Mugeo 2(i)-dong
3114060000	2602060	4	옥동	Ok-dong
3114061500	2602061	4	야음1.장생포동	Yaeum 1(il)Jangsaengpo-dong
3114062000	2602062	4	야음2동	Yaeum 2(i)-dong
3114063000	2602063	4	야음3동	Yaeum 3(sam)-dong
3114064000	2602064	4	선암동	Seonam-dong
3117000000	26030	2	동구	Dong-gu
3117051000	2603051	4	방어동	Bangeo-dong
3117052000	2603052	4	일산동	Ilsan-dong
3117053000	2603053	4	화정동	Hwajeong-dong
3117054000	2603054	4	대송동	Daesong-dong
3117055000	2603055	4	전하1동	Jeonha 1(il)-dong
3117056000	2603056	4	전하2동	Jeonha 2(i)-dong
3117057000	2603057	4	전하3동	Jeonha 3(sam)-dong
3117058000	2603058	4	남목1동	Nammok 1(il)-dong
3117059000	2603059	4	남목2동	Nammok 2(i)-dong
3117060000	2603060	4	남목3동	Nammok 3(sam)-dong
3120000000	26040	2	북구	Buk-gu
3120051000	2604051	4	농소1동	Nongso 1(il)-dong
3120052000	2604052	4	농소2동	Nongso 2(i)-dong
3120053000	2604053	4	농소3동	Nongso 3(sam)-dong
3120054000	2604054	4	강동동	Gangdong-dong
3120056000	2604056	4	효문동	Hyomun-dong
3120057000	2604057	4	송정동	Songjeong-dong
3120058000	2604058	4	양정동	Yangjeong-dong
3120059000	2604059	4	염포동	Yeompo-dong
3171000000	26310	2	울주군	Ulju-gun
3171025000	2631011	4	온산읍	Onsan-eup
3171025300	2631012	4	언양읍	Eonyang-eup
3171025600	2631013	4	온양읍	Onyang-eup
3171025900	2631014	4	범서읍	Beomseo-eup
3171031000	2631031	4	서생면	Seosaeng-myeon
3171033000	2631033	4	청량면	Cheongnyang-myeon
3171034000	2631034	4	웅촌면	Ungchon-myeon
3171036000	2631036	4	두동면	Dudong-myeon
3171037000	2631037	4	두서면	Duseo-myeon
3171038000	2631038	4	상북면	Sangbuk-myeon
3171039000	2631039	4	삼남면	Samnam-myeon
3171040000	2631040	4	삼동면	Samdong-myeon
4100000000	31	1	경기도	Gyeonggi-do
4111000000	31010	2	수원시	Suwon-si
4111100000	31011	3	장안구	Jangan-gu
4111156000	3101154	4	파장동	Pajang-dong
4111156600	3101155	4	율천동	Yulcheon-dong
4111157100	3101156	4	정자1동	Jeongja 1(il)-dong
4111157200	3101157	4	정자2동	Jeongja 2(i)-dong
4111157300	3101162	4	정자3동	Jeongja 3(sam)-dong
4111158000	3101158	4	영화동	Yeonghwa-dong

행정부코드	통계청코드	LEVEL	행정구역명(한글)	행정구역명(영문)
4111159100	3101159	4	송죽동	Songjuk-dong
4111159700	3101160	4	조원1동	Jowon 1(il)-dong
4111159800	3101163	4	조원2동	Jowon 2(e)-dong
4111160000	3101161	4	연무동	Yeonmu-dong
4111300000	31012	3	권선구	Gwonseon-gu
4111352000	3101252	4	세류1동	Seryu 1(il)-dong
4111353000	3101253	4	세류2동	Seryu 2(i)-dong
4111354000	3101254	4	세류3동	Seryu 3(sam)-dong
4111355000	3101255	4	평동	Pyeong-dong
4111356000	3101256	4	서둔동	Seodun-dong
4111365000	3101257	4	구운동	Guun-dong
4111366000	3101263	4	금호동	Geumho-dong
4111367000	3101260	4	권선1동	Gwonseon 1(il)-dong
4111368000	3101264	4	권선2동	Gwonseon 2(e)-dong
4111369000	3101261	4	곡선동	Gokseon-dong
4111370000	3101262	4	입북동	Ipbuk-dong
4111500000	31013	3	팔달구	Paldal-gu
4111551000	3101351	4	팔달동	Paldal-dong
4111552000	3101352	4	남향동	Namhyang-dong
4111564000	3101366	4	신안동	Sinan-dong
4111565000	3101367	4	매교동	Maegyo-dong
4111566000	3101368	4	매산동	Maesan-dong
4111567000	3101369	4	고등동	Godeung-dong
4111568000	3101370	4	화서1동	Hwaseo 1(il)-dong
4111569000	3101371	4	화서2동	Hwaseo 2(i)-dong
4111570000	3101353	4	지동	Ji-dong
4111571000	3101354	4	우만1동	Uman 1(il)-dong
4111572000	3101355	4	우만2동	Uman 2(i)-dong
4111573000	3101356	4	인계동	Ingye-dong
4111700000	31014	3	영통구	Yeongtong-gu
4111751000	3101451	4	매탄1동	Maetan 1(il)-dong
4111752000	3101452	4	매탄2동	Maetan 2(i)-dong
4111753000	3101453	4	매탄3동	Maetan 3(sam)-dong
4111754000	3101454	4	매탄4동	Maetan 4(sa)-dong
4111755000	3101455	4	원천동	Woncheon-dong
4111756000	3101456	4	이의동	Iui-dong
4111757000	3101457	4	영통1동	Yeongtong 1(il)-dong
4111758000	3101458	4	영통2동	Yeongtong 2(i)-dong
4111759000	3101459	4	태장동	Taejang-dong
4113000000	31020	2	성남시	Seongnam-si
4113100000	31021	3	수정구	Sujeong-gu
4113151000	3102151	4	신흥1동	Sinheung 1(il)-dong
4113152000	3102152	4	신흥2동	Sinheung 2(i)-dong
4113153000	3102153	4	신흥3동	Sinheung 3(sam)-dong
4113154000	3102154	4	태평1동	Taepyeong 1(il)-dong
4113155000	3102155	4	태평2동	Taepyeong 2(i)-dong
4113156000	3102156	4	태평3동	Taepyeong 3(sam)-dong
4113156100	3102157	4	태평4동	Taepyeong 4(sa)-dong
4113157000	3102158	4	수진1동	Sujin 1(il)-dong
4113158000	3102159	4	수진2동	Sujin 2(i)-dong
4113159000	3102160	4	단대동	Dandae-dong
4113160000	3102161	4	산성동	Sanseong-dong
4113161000	3102162	4	양지동	Yangji-dong
4113162000	3102163	4	복정동	Bokjeong-dong

행정부코드	통계청코드	LEVEL	행정구역명(한글)	행정구역명(영문)
4113163000	3102164	4	신촌동	Sinchon-dong
4113164000	3102165	4	고등동	Godeung-dong
4113165000	3102166	4	시흥동	Siheung-dong
4113300000	31022	3	중원구	Jungwon-gu
4113351000	3102251	4	성남동	Seongnam-dong
4113352000	3102252	4	중동	Jung-dong
4113353000	3102253	4	금광1동	Geumgwang 1(il)-dong
4113354000	3102254	4	금광2동	Geumgwang 2(i)-dong
4113355000	3102255	4	은행1동	Eunhaeng 1(il)-dong
4113356000	3102256	4	은행2동	Eunhaeng 2(i)-dong
4113357000	3102257	4	상대원1동	Sangdaewon 1(il)-dong
4113358000	3102258	4	상대원2동	Sangdaewon 2(i)-dong
4113359000	3102259	4	상대원3동	Sangdaewon 3(sam)-dong
4113366000	3102260	4	하대원동	Hadaewon-dong
4113500000	31023	3	분당구	Bundang-gu
4113551000	3102351	4	분당동	Bundang-dong
4113554000	3102352	4	수내3동	Sunae 3(sam)-dong
4113552000	3102353	4	수내1동	Sunae 1(il)-dong
4113553000	3102354	4	수내2동	Sunae 2(i)-dong
4113556000	3102355	4	정자2동	Jeongja 2(i)-dong
4113557000	3102356	4	정자3동	Jeongja 3(sam)-dong
4113555000	3102357	4	정자1동	Jeongja 1(il)-dong
4113558000	3102358	4	서현1동	Seohyeon 1(il)-dong
4113559000	3102359	4	서현2동	Seohyeon 2(i)-dong
4113560000	3102360	4	이매1동	Imae 1(il)-dong
4113561000	3102361	4	이매2동	Imae 2(i)-dong
4113562000	3102362	4	야탑1동	Yatap 1(il)-dong
4113564000	3102363	4	야탑3동	Yatap 2(i)-dong
4113563000	3102364	4	야탑2동	Yatap 3(sam)-dong
4113565000	3102365	4	판교동	Pangyo-dong
4113566000	3102366	4	금곡동	Geumgok-dong
4113567000	3102367	4	구미동	Gumi-dong
4113568000	3102368	4	운중동	Unjung-dong
4115000000	31030	2	의정부시	Uijeongbu-si
4115051000	3103051	3	의정부1동	Uijeongbu 1(il)-dong
4115052000	3103052	4	의정부2동	Uijeongbu 2(i)-dong
4115053000	3103053	4	의정부3동	Uijeongbu 3(sam)-dong
4115054500	3103055	4	호원1동	Howon 1(il)-dong
4115055500	3103065	4	호원2동	Howon 2(e)-dong
4115056100	3103056	4	장암동	Jangam-dong
4115056700	3103057	4	신곡1동	Singok 1(il)-dong
4115056800	3103058	4	신곡2동	Singok 2(i)-dong
4115057300	3103059	4	송산1동	Songsan 1(il)-dong
4115057600	3103066	4	송산2동	Songsan 2(e)-dong
4115058000	3103060	4	자곡동	Jageum-dong
4115059000	3103061	4	가능1동	Ganeung 1(il)-dong
4115060000	3103062	4	가능2동	Ganeung 2(i)-dong
4115061000	3103063	4	가능3동	Ganeung 3(sam)-dong
4115062000	3103064	4	녹양동	Nogyang-dong
4117000000	31040	4	안양시	Anyang-si
4117100000	31041	4	만안구	Manan-gu
4117151000	3104151	4	안양1동	Anyang 1(il)-dong
4117152000	3104152	4	안양2동	Anyang 2(i)-dong
4117153000	3104153	4	안양3동	Anyang 3(sam)-dong

행정부코드	통계청코드	LEVEL	행정구역명(한글)	행정구역명(영문)
4117154000	3104154	4	안양4동	Anyang 4(sa)-dong
4117155000	3104155	3	안양5동	Anyang 5(o)-dong
4117156000	3104156	4	안양6동	Anyang 6(yuk)-dong
4117157000	3104157	4	안양7동	Anyang 7(chil)-dong
4117158000	3104158	4	안양8동	Anyang 8(pal)-dong
4117158100	3104159	4	안양9동	Anyang 9(gu)-dong
4117159000	3104160	4	석수1동	Seoksu 1(il)-dong
4117160000	3104161	4	석수2동	Seoksu 2(i)-dong
4117161000	3104162	4	석수3동	Seoksu 3(sam)-dong
4117162100	3104163	4	박달1동	Bakdal 1(il)-dong
4117163000	3104164	4	박달2동	Bakdal 2(i)-dong
4117300000	31042	4	동안구	Dongan-gu
4117351000	3104251	3	비산1동	Bisan 1(il)-dong
4117352000	3104252	4	비산2동	Bisan 2(i)-dong
4117353000	3104253	4	비산3동	Bisan 3(sam)-dong
4117354000	3104254	4	부흥동	Buheung-dong
4117354600	3104255	4	달안동	Daran-dong
4117355000	3104256	4	관양1동	Gwanyang 1(il)-dong
4117356000	3104257	4	관양2동	Gwanyang 2(i)-dong
4117356600	3104258	4	부림동	Burim-dong
4117357000	3104259	2	평촌동	Pyeongchon-dong
4117357600	3104260	3	평안동	Pyeongan-dong
4117357800	3104261	4	귀인동	Gwiin-dong
4117358000	3104262	4	호계1동	Hogye 1(il)-dong
4117359000	3104263	4	호계2동	Hogye 2(i)-dong
4117360000	3104264	4	호계3동	Hogye 3(sam)-dong
4117361000	3104265	4	범계동	Beomgye-dong
4117362000	3104266	4	신촌동	Sinchon-dong
4117363000	3104267	4	갈산동	Galsan-dong
4119000000	31050	4	부천시	Bucheon-si
4119500000	31051	4	원미구	Wonmi-gu
4119551000	3105151	4	심곡1동	Simgok 1(il)-dong
4119552000	3105152	4	심곡2동	Simgok 2(i)-dong
4119553000	3105153	4	심곡3동	Simgok 3(sam)-dong
4119554000	3105154	4	원미1동	Wonmi 1(il)-dong
4119555000	3105155	4	원미2동	Wonmi 2(i)-dong
4119556000	3105156	3	소사동	Sosa-dong
4119557000	3105157	4	역곡1동	Yeokgok 1(il)-dong
4119558000	3105158	4	역곡2동	Yeokgok 2(i)-dong
4119559000	3105159	4	춘의동	Chunui-dong
4119560000	3105160	4	도당동	Dodang-dong
4119561000	3105161	4	약대동	Yakdae-dong
4119562000	3105162	4	중동	Jung-dong
4119563000	3105163	4	중1동	Jung 1(il)-dong
4119564000	3105164	4	중2동	Jung 2(i)-dong
4119565000	3105165	4	중3동	Jung 3(sam)-dong
4119566000	3105166	4	중4동	Jung 4(sa)-dong
4119567000	3105167	4	상동	Sang-dong
4119568000	3105168	4	상1동	Sang 1(il)-dong
4119569000	3105169	4	상2동	Sang 2(il)-dong
4119570000	3105170	4	상3동	Sang 3(il)-dong
4119700000	31052	4	소사구	Sosa-gu
4119751000	3105251	4	심곡본1동	Simgokbon 1(il)-dong
4119752000	3105252	4	심곡본동	Simgokbon-dong

행자부코드	통계청코드	LEVEL	행정구역명(한글)	행정구역명(영문)
4119753000	3105253	2	소사본1동	Sosabon 1(il)-dong
4119754000	3105254	3	소사본2동	Sosabon 2(i)-dong
4119755000	3105255	4	소사본3동	Sosabon 3(sam)-dong
4119756000	3105256	4	범박동	Beombak-dong
4119757000	3105257	4	괴안동	Goean-dong
4119758000	3105258	4	역곡3동	Yeokgok 3(sam)-dong
4119759000	3105259	4	송내1동	Songnae 1(il)-dong
4119760000	3105260	4	송내2동	Songnae 2(i)-dong
4119900000	31053	4	오정구	Ojeong-gu
4119951000	3105351	4	성곡동	Seonggok-dong
4119952000	3105352	4	원종1동	Wonjong 1(il)-dong
4119953000	3105353	4	원종2동	Wonjong 2(i)-dong
4119954000	3105354	4	고강본동	Gogangbon-dong
4119955000	3105355	4	고강1동	Gogang 1(il)-dong
4119956000	3105356	3	오정동	Ojeong-dong
4119957000	3105357	4	신흥동	Sinheung-dong
4121000000	31060	4	광명시	Gwangmyeong-si
4121051000	3106051	4	광명1동	Gwangmyeong 1(il)-dong
4121052000	3106052	4	광명2동	Gwangmyeong 2(i)-dong
4121054000	3106053	4	광명3동	Gwangmyeong 3(sam)-dong
4121055000	3106054	4	광명4동	Gwangmyeong 4(sa)-dong
4121056000	3106055	4	광명5동	Gwangmyeong 5(o)-dong
4121057000	3106056	4	광명6동	Gwangmyeong 6(yuk)-dong
4121058000	3106057	4	광명7동	Gwangmyeong 7(chil)-dong
4121059000	3106058	4	철산1동	Cheolsan 1(il)-dong
4121060000	3106059	4	철산2동	Cheolsan 2(i)-dong
4121061000	3106060	4	철산3동	Cheolsan 3(sam)-dong
4121062000	3106061	2	철산4동	Cheolsan 4(sa)-dong
4121063100	3106062	4	하안1동	Haan 1(il)-dong
4121063200	3106063	4	하안2동	Haan 2(i)-dong
4121063300	3106064	4	하안3동	Haan 3(sam)-dong
4121063400	3106065	4	하안4동	Haan 4(sa)-dong
4121064000	3106066	4	소하1동	Soha 1(il)-dong
4121065000	3106067	4	소하2동	Soha 2(i)-dong
4121066000	3106068	4	학운동	Hagon-dong
4122000000	31070	4	평택시	Pyeongtaek-si
4122025000	3107011	4	팽성읍	Paengseong-eup
4122025300	3107012	4	안중읍	Anjung-eup
4122031000	3107031	4	진위면	Jinwi-myeon
4122032000	3107032	4	서탄면	Seotan-myeon
4122033000	3107033	4	고덕면	Godeok-myeon
4122034000	3107034	4	오성면	Oseong-myeon
4122035000	3107035	4	청북면	Cheongbuk-myeon
4122036000	3107036	4	포승면	Poseung-myeon
4122037000	3107037	4	현덕면	Hyeondeok-myeon
4122051000	3107051	4	중앙동	Jungang-dong
4122052000	3107052	4	서정동	Seojeong-dong
4122053500	3107053	4	송탄동	Songtan-dong
4122055000	3107055	2	지산동	Jisan-dong
4122056000	3107056	4	송북동	Songbuk-dong
4122057000	3107057	4	신장1동	Sinjang 1(il)-dong
4122058000	3107058	4	신장2동	Sinjang 2(i)-dong
4122059000	3107059	4	신평동	Sinpyeong-dong
4122060000	3107060	4	원평동	Wonpyeong-dong

행자부코드	통계청코드	LEVEL	행정구역명(한글)	행정구역명(영문)
4122061000	3107061	4	통북동	Tongbok-dong
4122062000	3107062	4	비전1동	Bijeon 1(il)-dong
4122063000	3107063	4	비전2동	Bijeon 2(i)-dong
4122064000	3107064	4	세교동	Segyo-dong
4125000000	31080	4	동두천시	Dongducheon-si
4125051000	3108051	4	생연1동	Saengyeon 1(il)-dong
4125052000	3108052	4	생연2동	Saengyeon 2(i)-dong
4125053500	3108053	4	중앙동	Jungang-dong
4125055000	3108055	4	보산동	Bosan-dong
4125056500	3108056	4	불현동	Bulhyeon-dong
4125058000	3108058	4	소오동	soyo-dong
4125060000	3108060	4	상패동	Sangpae-dong
4127000000	31090	4	안산시	Ansan-si
4127100000	31091	4	상록구	Sangnok-gu
4127151000	3109151	4	일동	Il-dong
4127151500	3109174	4	이동	I-dong
4127152000	3109152	4	사1동	Sa 1(il)-dong
4127153000	3109153	2	사2동	Sa 2(i)-dong
4127154000	3109154	4	본오1동	Bono 1(il)-dong
4127155000	3109155	4	본오2동	Bono 2(i)-dong
4127156000	3109156	4	본오3동	Bono 3(sam)-dong
4127157000	3109157	4	부곡동	Bugok-dong
4127158000	3109158	4	월피동	Wolpi-dong
4127159000	3109162	4	성포동	Seongpo-dong
4127160000	3109171	4	반월동	Banwol-dong
4127161000	3109173	4	안산동	Ansan-dong
4127300000	31092	4	단원구	Danwon-gu
4127351000	3109259	4	와동	Wa-dong
4127352000	3109260	4	고잔1동	Gojan 1(il)-dong
4127353000	3109261	4	고잔2동	Gojan 2(i)-dong
4127353500	3109273	4	호수동	Hosu-dong
4127354000	3109263	4	원곡본동	Wongokbon-dong
4127355000	3109264	4	원곡1동	Wongok 1(il)-dong
4127356000	3109265	4	원곡2동	Wongok 2(i)-dong
4127357000	3109266	4	초지동	Choji-dong
4127358000	3109268	4	선부1동	Seonbu 1(il)-dong
4127359000	3109269	2	선부2동	Seonbu 2(i)-dong
4127360000	3109270	4	선부3동	Seonbu 3(sam)-dong
4127361000	3109272	4	대부동	Daebu-dong
4128000000	31100	4	고양시	Goyang-si
4128100000	31101	4	덕양구	Deogyang-gu
4128151000	3110151	4	주교동	Jugyo-dong
4128152000	3110152	4	원신동	Wonsin-dong
4128153000	3110153	4	흥도동	Heungdo-dong
4128154000	3110154	4	성사1동	Seongsa 1(il)-dong
4128155000	3110155	4	성사2동	Seongsa 2(i)-dong
4128156000	3110156	4	효자동	Hyoja-dong
4128157000	3110157	4	신도동	Sindo-dong
4128158000	3110158	4	창릉동	Changneung-dong
4128159000	3110159	4	고양동	Goyang-dong
4128160000	3110160	4	관산동	Gwansan-dong
4128161000	3110161	2	능곡동	Neunggok-dong
4128162100	3110162	4	화정1동	Hwajeong 1(il)-dong
4128162200	3110163	4	화정2동	Hwajeong 2(i)-dong

행정부코드	통계청코드	LEVEL	행정구역명(한글)	행정구역명(영문)
4128163000	3110164	4	행주동	Haengju-dong
4128164000	3110165	4	행신1동	Haengsin 1(il)-dong
4128165000	3110166	4	행신2동	Haengsin 2(i)-dong
4128165500	3110169	4	행신3동	Haengsin 3(sam)-dong
4128166000	3110167	4	화전동	Hwajeon-dong
4128167000	3110168	4	대덕동	Daedeok-dong
4128300000	31102	4	일산구	Ilсан-gu
4128351000	3110251	4	식사동	Siksa-dong
4128352000	3110252	4	일산1동	Il산 1(il)-dong
4128353000	3110253	2	일산2동	Il산 2(i)-dong
4128354000	3110254	4	일산3동	Il산 3(sam)-dong
4128355000	3110255	4	일산4동	Il산 4(sa)-dong
4128355500	3110268	4	탄현동	Tanhyeon-dong
4128356000	3110256	4	풍산동	Pungsan-dong
4128357000	3110257	4	백석동	Baekseok-dong
4128358000	3110258	4	마두1동	Madu 1(il)-dong
4128359000	3110259	4	마두2동	Madu 2(i)-dong
4128360000	3110260	4	주엽1동	Juyeop 1(il)-dong
4128361000	3110261	4	주엽2동	Juyeop 2(i)-dong
4128364000	3110262	4	대화동	Daehwa-dong
4128362000	3110263	4	장항1동	Janghang 1(il)-dong
4128363000	3110264	4	장항2동	Janghang 2(i)-dong
4128365000	3110265	4	고봉동	Gobong-dong
4128366000	3110266	4	송포동	Songpo-dong
4128367000	3110267	4	송산동	Songsan-dong
4129000000	31110	2	과천시	Gwacheon-si
4129051000	3111051	4	중앙동	Jungang-dong
4129052000	3111052	4	갈현동	Galhyeon-dong
4129053000	3111053	4	별양동	Byeoryang-dong
4129054000	3111054	4	부림동	Burim-dong
4129055000	3111055	4	과천동	Gwacheon-dong
4129056000	3111056	4	문원동	Munwon-dong
4131000000	31120	4	구리시	Guri-si
4131051000	3112051	4	갈매동	Galmae-dong
4131052000	3112052	4	동구동	Donggu-dong
4131053000	3112053	4	인창동	Inchang-dong
4131054100	3112054	4	교문1동	Gyomun 1(il)-dong
4131054200	3112055	4	교문2동	Gyomun 2(i)-dong
4131057000	3112056	4	수택1동	Sutaek 1(il)-dong
4131058000	3112057	4	수택2동	Sutaek 2(i)-dong
4131059000	3112058	2	수택3동	Sutaek 3(sam)-dong
4136000000	31130	4	남양주시	Namyangju-si
4136025000	3113011	4	와부읍	Wabu-eup
4136025300	3113012	4	진접읍	Jinjeop-eup
4136025600	3113013	4	화도읍	Hwado-eup
4136025900	3113014	4	진건읍	Jingeon-eup
4136026200	3113015	4	오남읍	Onam-eup
4136031000	3113031	4	별내면	Byeollae-myeon
4136037000	3113032	4	퇴계원면	Toegyewon-myeon
4136034000	3113034	4	수동면	Sudong-myeon
4136036000	3113035	4	조안면	Joan-myeon
4136051000	3113051	2	호평동	Hopyeong-dong
4136052000	3113052	4	평내동	Pyeongnae-dong
4136053000	3113053	4	금곡동	Geumgok-dong

행자부코드	통계청코드	LEVEL	행정구역명(한글)	행정구역명(영문)
4136054000	3113054	4	양정동	Yangjeong-dong
4136055000	3113055	4	지금동	Jigeum-dong
4136056000	3113056	4	도농동	Donong-dong
4137000000	31140	4	오산시	Osan-si
4137051000	3114051	4	중앙동	Jungang-dong
4137057000	3114052	4	대원동	Daewon-dong
4137053000	3114053	4	남촌동	Namchon-dong
4137054000	3114054	4	신장동	Sinjang-dong
4137055000	3114055	2	세마동	Sema-dong
4137056000	3114056	4	초평동	Chopyeong-dong
4139000000	31150	4	시흥시	Siheung-si
4139051000	3115051	4	대야동	Daeya-dong
4139052000	3115052	4	신천동	Sincheon-dong
4139053100	3115053	4	신현동	Sinhyeon-dong
4139054000	3115054	4	은행동	Eunhaeng-dong
4139055000	3115055	4	매화동	Maehwa-dong
4139057000	3115056	4	목감동	Mokgam-dong
4139058100	3115057	4	군자동	Gunja-dong
4139058900	3115064	4	정왕본동	Jeongwangbon-dong
4139059100	3115065	4	정왕1동	Jeongwang 1(il)-dong
4139059200	3115061	4	정왕2동	Jeongwang 2(i)-dong
4139059300	3115062	4	정왕3동	Jeongwang 3(sam)-dong
4139059400	3115063	4	정왕4동	Jeongwang 4(sa)-dong
4139062100	3115059	4	과림동	Gwarim-dong
4139063000	3115060	2	연성동	Yeonseong-dong
4141000000	31160	4	군포시	Gunpo-si
4141051000	3116051	4	군포1동	Gunpo 1(il)-dong
4141052000	3116052	4	군포2동	Gunpo 2(i)-dong
4141054000	3116054	4	산본1동	Sanbon 1(il)-dong
4141055000	3116055	4	산본2동	Sanbon 2(i)-dong
4141056000	3116056	4	금정동	Geumjeong-dong
4141057000	3116057	4	재궁동	Jaegung-dong
4141058000	3116058	4	오금동	Ogeum-dong
4141059000	3116059	4	수리동	Suri-dong
4141060000	3116060	4	궁내동	Gungnae-dong
4141062000	3116061	2	광정동	Gwangjeong-dong
4141061000	3116062	4	대야동	Daeya-dong
4143000000	31170	4	의왕시	Uiwang-si
4143051000	3117051	4	고천동	Gocheon-dong
4143052000	3117052	4	부곡동	Bugok-dong
4143053000	3117053	4	오전동	Ojeon-dong
4143054000	3117054	4	내손1동	Naeson 1(il)-dong
4143055000	3117055	2	내손2동	Naeson 2(i)-dong
4143056000	3117056	4	청계동	Cheonggye-dong
4145000000	31180	4	하남시	Hanam-si
4145051000	3118051	4	천현동	Cheonhyeon-dong
4145052000	3118052	4	신장1동	Sinjang 1(il)-dong
4145053000	3118053	4	신장2동	Sinjang 2(i)-dong
4145054000	3118054	4	덕풍1동	Deokpung 1(il)-dong
4145055000	3118055	2	덕풍2동	Deokpung 2(i)-dong
4145056000	3118056	4	덕풍3동	Deokpung 3(sam)-dong
4145057000	3118057	4	풍산동	Pungsan-dong
4145058000	3118058	4	감북동	Gambuk-dong
4145059000	3118059	4	춘궁동	Chungung-dong

행정부코드	통계청코드	LEVEL	행정구역명(한글)	행정구역명(영문)
4145060000	3118060	4	초이동	Choi-dong
4146000000	31190	4	용인시	Yongin-si
4146025000	3119011	2	기흥읍	Giheung-eup
4146025600	3119013	4	구성읍	Guseong-eup
4146031000	3119031	4	포곡면	Pogok-myeon
4146032000	3119032	4	모현면	Mohyeon-myeon
4146034000	3119034	4	남사면	Namsa-myeon
4146035000	3119035	4	이동면	Idong-myeon
4146036000	3119036	4	원삼면	Wonsam-myeon
4146037000	3119037	4	백암면	Baegam-myeon
4146038000	3119038	4	양지면	Yangji-myeon
4146051000	3119051	4	중앙동	Jungang-dong
4146052000	3119052	4	역삼동	Yeoksam-dong
4146053000	3119053	2	유림동	Yurim-dong
4146054000	3119054	4	동부동	Dongbu-dong
4146055000	3119055	4	풍덕천1동	Pungdoekcheon 1(il)-dong
4146056000	3119056	4	풍덕천2동	Pungdoekcheon 2(i)-dong
4146057000	3119057	4	죽전1동	Jukjeon 1(il)-dong
4146058000	3119058	4	죽전2동	Jukjeon 2(i)-dong
4146059000	3119059	4	동천동	Dongcheon-dong
4146060000	3119060	4	상현동	Sanhyeon-dong
4146061000	3119061	4	성북동	Seongbok-dong
4148000000	31200	4	파주시	Paju-si
4148025000	3120011	4	문산읍	Munsan-eup
4148025300	3120012	4	파주읍	Paju-eup
4148025600	3120013	4	법원읍	Beobwon-eup
4148025900	3120014	2	교하읍	Gyoha-eup
4148026200	3120015	3	조리읍	Jori-eup
4148031000	3120031	4	월롱면	Wollong-myeon
4148032000	3120032	4	탄현면	Tanhyeon-myeon
4148035000	3120035	4	광탄면	Gwangtan-myeon
4148036000	3120036	4	파평면	Papyeong-myeon
4148037000	3120037	4	적성면	Jeokseong-myeon
4148038000	3120038	4	군내면	Gunnae-myeon
4148040000	3120039	4	진동면	Jindong-myeon
4148051000	3120051	4	금촌1동	Geumchon 1(il)-dong
4148052000	3120052	4	금촌2동	Geumchon 2(i)-dong
4150000000	31210	4	이천시	Icheon-si
4150025000	3121011	4	장호원읍	Janghowon-eup
4150025300	3121012	4	부발읍	Bubal-eup
4150031000	3121031	4	신둔면	Sindun-myeon
4150032000	3121032	4	백사면	Baeksa-myeon
4150033000	3121033	4	호법면	Hobeop-myeon
4150034000	3121034	4	마장면	Majang-myeon
4150035000	3121035	4	대월면	Daewol-myeon
4150036000	3121036	4	모가면	Moga-myeon
4150037000	3121037	4	설성면	Seolseong-myeon
4150038000	3121038	3	율면	Yul-myeon
4150051000	3121051	4	창전동	Changjeon-dong
4150051500	3121054	4	증포동	jeungpo-dong
4150052000	3121052	4	중리동	Jungni-dong
4150053000	3121053	4	관고동	Gwanggo-dong
4155000000	31220	4	안성시	Anseong-si
4155025000	3122011	4	공도읍	Gongdo-myeon

행자부코드	통계청코드	LEVEL	행정구역명(한글)	행정구역명(영문)
4155031000	3122031	4	보개면	Bogae-myeon
4155032000	3122032	4	금광면	Geumgwang-myeon
4155033000	3122033	4	서운면	Seoun-myeon
4155034000	3122034	4	미양면	Miyang-myeon
4155035000	3122035	4	대덕면	Daedeok-myeon
4155036000	3122036	4	양성면	Yangseong-myeon
4155038000	3122038	4	원곡면	Wongok-myeon
4155039000	3122039	4	일죽면	Iljuk-myeon
4155040000	3122040	4	죽산면	Juksan-myeon
4155041000	3122041	4	삼죽면	Samjuk-myeon
4155042000	3122042	4	고삼면	Gosam-myeon
4155051000	3122051	4	안성1동	Anseong 1(il)-dong
4155052000	3122052	2	안성2동	Anseong 2(i)-dong
4155053000	3122053	4	안성3동	Anseong 3(sam)-dong
4157000000	31230	4	김포시	Gimpo-si
4157025000	3123011	4	통진읍	Tongjin-eup
4157031000	3123031	4	고촌면	Gochon-myeon
4157032000	3123032	4	양촌면	Yangchon-myeon
4157034000	3123034	4	대곶면	Daegot-myeon
4157035000	3123035	4	월곶면	Wolgot-myeon
4157036000	3123036	4	하성면	Haseong-myeon
4157051000	3123051	4	김포1동	Gimpo 1(il)-dong
4157052000	3123052	4	김포2동	Gimpo 2(i)-dong
4157054000	3123053	4	사우동	Sau-dong
4157055000	3123054	4	풍무동	Pungmu-dong
4159000000	31240	4	화성시	Hwaseongsi
4159025000	3124011	4	태안읍	Taeon-eup
4159025300	3124012	4	봉담읍	Bongdam-eup
4159025600	3124013	2	우정읍	Ujeong-eup
4159031000	3124031	4	매송면	Maesong-myeon
4159032000	3124033	4	비봉면	Bibong-dong
4159033000	3124035	4	마도면	Mado-myeon
4159034000	3124036	4	송산면	Songsan-myeon
4159035000	3124037	4	서신면	Seosin-myeon
4159036000	3124038	4	팔탄면	Paltan-myeon
4159037000	3124039	4	장안면	Jangan-myeon
4159039000	3124041	4	향남면	Hyangnam-myeon
4159040000	3124042	4	양감면	Yanggam-myeon
4159041000	3124043	4	정남면	Jeongnam-myeon
4159042000	3124044	4	동탄면	Dongtan-myeon
4159051000	3124051	4	남양동	Namyang-dong
4161000000	31250	4	광주시	Gwangju-si
4161025000	3125011	4	오포읍	Opo-eup
4161025300	3125012	4	초월읍	Chowol-eup
4161025600	3125013	2	실촌읍	Silchon-eup
4161033000	3125034	4	도척면	Docheok-myeon
4161034000	3125035	4	퇴촌면	Toechon-myeon
4161035000	3125036	4	남종면	Namjong-myeon
4161036000	3125037	4	중부면	Jungbu-myeon
4161051000	3125051	4	경안동	Gyeongang-dong
4161052000	3125052	4	송정동	Songjeong-dong
4161053000	3125053	4	광남동	Gwangnam-dong
4163000000	31260	4	양주시	Yangju-si
4163025000	3126011	4	백석읍	Baekseok-eup

행자부코드	통계청코드	LEVEL	행정구역명(한글)	행정구역명(영문)
4163031000	3126031	4	은현면	Eunhyeon-myeon
4163032000	3126032	4	남면	Nam-myeon
4163033000	3126033	4	광적면	Gwangjeok-myeon
4163034000	3126034	4	장흥면	Jangheung-myeon
4163051000	3126051	4	양주1동	Yangju 1(il)-dong
4163052000	3126052	2	양주2동	Yangju 2(i)-dong
4163053000	3126053	4	회천1동	Hoecheon 1(ii)-dong
4163054000	3126054	4	회천2동	Hoecheon 2(i)-dong
4163055000	3126055	4	회천3동	Hoecheon 3(sam)-dong
4163056000	3126056	4	회천4동	Hoecheon 4(sa)-dong
4165000000	31270	4	포천시	Pocheon-si
4165025000	3127011	4	소흘읍	Sohol-eup
4165031000	3127031	4	군내면	Gunnae-myeon
4165032000	3127032	4	내촌면	Naechon-myeon
4165033000	3127033	2	가산면	Gasan-myeon
4165034000	3127034	4	신북면	Sinbuk-myeon
4165035000	3127035	4	창수면	Changsu-myeon
4165036000	3127036	4	영중면	Yeongjung-myeon
4165037000	3127037	4	일동면	Ildong-myeon
4165038000	3127038	4	이동면	Idong-myeon
4165039000	3127039	4	영북면	Yeongbuk-myeon
4165040000	3127040	4	관인면	Gwanin-myeon
4165041000	3127041	4	화현면	Hwahyeon-myeon
4165051000	3127051	4	포천동	Pocheon-dong
4165052000	3127052	4	선단동	Seondan-dong
4173000000	31320	4	여주군	Yeoju-gun
4173025000	3132011	4	여주읍	Yeoju-eup
4173031000	3132031	4	점동면	Jeomdong-myeon
4173032000	3132032	4	가남면	Ganam-myeon
4173035000	3132033	2	능서면	Neungseo-myeon
4173033000	3132034	4	흥천면	Heungcheon-myeon
4173034000	3132035	4	금사면	Geumsa-myeon
4173039000	3132036	4	산북면	Sanbuk-myeon
4173036000	3132037	4	대신면	Daesin-myeon
4173037000	3132038	4	북내면	Bungnae-myeon
4173038000	3132039	4	강천면	Gangcheon-myeon
4180000000	31350	4	연천군	Yeoncheon-gun
4180025000	3135011	4	연천읍	Yeoncheon-eup
4180025300	3135012	4	전곡읍	Jeongok-eup
4180031000	3135031	4	군남면	Gunnam-myeon
4180032000	3135032	4	청산면	Cheongsan-myeon
4180033000	3135033	2	백학면	Baekhak-myeon
4180034000	3135034	4	미산면	Misan-myeon
4180035000	3135035	4	왕징면	Wangjing-myeon
4180036000	3135036	4	신서면	Sinseo-myeon
4180037000	3135037	4	중면	Jung-myeon
4180038000	3135038	4	장남면	Jangnam-myeon
4182000000	31370	4	가평군	Gapyeong-gun
4182025000	3137011	4	가평읍	Gapyeong-eup
4182031000	3137031	2	설악면	Seorak-myeon
4182032500	3137032	4	청평면	Chungpyong-myeon
4182033000	3137033	4	상면	Sang-myeon
4182034000	3137034	4	하면	Ha-myeon
4182035000	3137035	4	북면	Buk-myeon

행정부코드	통계청코드	LEVEL	행정구역명(한글)	행정구역명(영문)
4183000000	31380	4	양평군	Yangpyeong-gun
4183025000	3138011	4	양평읍	Yangpyeong-eup
4183031000	3138031	2	강상면	Gangsang-myeon
4183032000	3138032	4	강하면	Gangha-myeon
4183033000	3138033	4	양서면	Yangseo-myeon
4183034000	3138034	4	옥천면	Okcheon-myeon
4183035000	3138035	4	서종면	Seojong-myeon
4183036000	3138036	4	단월면	Danwol-myeon
4183037000	3138037	4	청운면	Cheongun-myeon
4183038000	3138038	4	양동면	Yangdong-myeon
4183039000	3138039	4	지제면	Jije-myeon
4183040000	3138040	4	용문면	Yongmun-myeon
4183041000	3138041	4	개군면	Gaegun-myeon
4200000000	32	1	강원도	Gangwon-do
4211000000	32010	2	춘천시	Chuncheon-si
4211025000	3201011	4	신북읍	Sinbuk-eup
4211031000	3201031	4	동면	Dong-myeon
4211032000	3201032	4	동산면	Dongsan-myeon
4211033000	3201033	4	신동면	Sindong-myeon
4211039000	3201034	4	동내면	Dongnae-dong
4211034000	3201035	4	남면	Nam-myeon
4211040000	3201036	4	남산면	Namsan-myeon
4211035000	3201037	4	서면	Seo-myeon
4211036000	3201038	4	사북면	Sabuk-myeon
4211038000	3201039	4	북산면	Buksan-myeon
4211052000	3201052	4	교동	Gyo-dong
4211053000	3201053	4	조운동	Jowun-dong
4211054500	3201054	4	약사명동	Yaksamyeong-dong
4211057000	3201057	4	근화동	Geunhwa-dong
4211058000	3201058	4	소양동	Soyang-dong
4211060000	3201060	4	후평1동	Hupyeong 1(il)-dong
4211061000	3201061	4	후평2동	Hupyeong 2(i)-dong
4211061100	3201062	4	후평3동	Hupyeong 3(sam)-dong
4211062000	3201063	4	효자1동	Hyoja 1(il)-dong
4211063000	3201064	4	효자2동	Hyoja 2(i)-dong
4211064000	3201065	4	효자3동	Hyoja 3(sam)-dong
4211065000	3201066	4	석사동	Seoksa-dong
4211066000	3201067	4	퇴계동	Toegye-dong
4211067500	3201068	4	강남동	Gangnam-dong
4211070500	3201071	4	신사우동	Sinsau-dong
4213000000	32020	2	원주시	Wonju-si
4213025000	3202011	4	문막읍	Munmak-eup
4213031000	3202031	4	소초면	Socho-myeon
4213032000	3202032	4	호저면	Hojeo-myeon
4213033000	3202033	4	지정면	Jijeong-myeon
4213035000	3202034	4	부론면	Buron-myeon
4213036000	3202035	4	귀래면	Gwirae-myeon
4213037000	3202036	4	흥업면	Heungeop-myeon
4213038000	3202037	4	판부면	Panbu-myeon
4213039000	3202038	4	신림면	Sillim-myeon
4213051500	3202051	4	중앙동	Jungang-dong
4213052000	3202052	4	원인동	Wonin-dong
4213053000	3202053	4	개운동	Gaeun-dong
4213054100	3202054	4	명륜1동	Myeongnyun 1(il)-dong

행자부코드	통계청코드	LEVEL	행정구역명(한글)	행정구역명(영문)
4213054200	3202055	4	명륜2동	Myeongnyun 2(i)-dong
4213055000	3202056	4	단구동	Dangu-dong
4213056000	3202057	4	일산동	Ilisan-dong
4213057500	3202058	4	학성동	Hakseong-dong
4213059000	3202060	4	단계동	Dangye-dong
4213060000	3202061	4	우산동	Usan-dong
4213061000	3202062	4	태장1동	Taejang 1(il)-dong
4213062000	3202063	4	태장2동	Taejang 2(i)-dong
4213063500	3202064	4	봉산동	Bongsan-dong
4213065000	3202066	4	행구동	Haenggu-dong
4213066000	3202067	4	무실동	Musil-dong
4213067500	3202068	4	반곡관설동	Bangokgwanseol-dong
4215000000	32030	2	강릉시	Gangneung-si
4215025000	3203011	4	주문진읍	Jumunjin-eup
4215031000	3203031	4	성산면	Seongsan-myeon
4215032000	3203032	4	왕산면	Wangsan-myeon
4215033000	3203033	4	구정면	Gujeong-myeon
4215034000	3203034	4	강동면	Gangdong-myeon
4215035000	3203035	4	옥계면	Okgye-myeon
4215036000	3203036	4	사천면	Sacheon-myeon
4215037000	3203037	4	연곡면	Yeongok-myeon
4215051000	3203051	4	홍제동	Hongje-dong
4215052000	3203052	4	중앙동	Jungang-dong
4215054000	3203054	4	옥천동	Okcheon-dong
4215055000	3203055	4	교1동	Gyo 1(il)-dong
4215056000	3203056	4	교2동	Gyo 2(i)-dong
4215057100	3203057	4	포남1동	Ponam 1(il)-dong
4215057200	3203058	4	포남2동	Ponam 2(i)-dong
4215058000	3203059	4	초당동	Chodang-dong
4215059000	3203060	4	송정동	Songjeong-dong
4215060000	3203061	4	내곡동	Naegok-dong
4215061500	3203062	4	강남동	Gangnam-dong
4215064500	3203065	4	성덕동	Seongdeok-dong
4215066500	3203067	4	경포동	Gyeongpo-dong
4217000000	32040	2	동해시	Donghae-si
4217051000	3204051	4	천곡동	Cheongok-dong
4217052000	3204052	4	송정동	Songjeong-dong
4217053000	3204053	4	북삼동	Buksam-dong
4217054000	3204054	4	부곡동	Bugok-dong
4217055000	3204055	4	동호동	Dongho-dong
4217057000	3204057	4	발한동	Balhan-dong
4217059000	3204059	4	목호동	Mukho-dong
4217060000	3204060	4	북평동	Bukpyeong-dong
4217063000	3204063	4	망상동	Mangsang-dong
4217065000	3204065	4	삼화동	Samhwa-dong
4219000000	32050	2	태백시	Taebaek-si
4219051500	3205051	4	황지동	Hwangji-dong
4219052500	3205052	4	황연동	Hwangyeon-dong
4219053500	3205053	4	삼수동	Samsu-dong
4219054000	3205054	4	상장동	Sangjang-dong
4219060500	3205055	4	구문소동	Gumunso-dong
4219059500	3205056	4	장성동	Jangseong-dong
4219061500	3205058	4	철암동	Cheoram-dong
4219058500	3205062	4	문곡소도동	Mungoksodo-dong

행정부코드	통계청코드	LEVEL	행정구역명(한글)	행정구역명(영문)
4221000000	32060	2	속초시	Sokcho-si
4221051000	3206051	4	영랑동	Yeongnang-dong
4221052000	3206052	4	동명동	Dongmyeong-dong
4221054000	3206054	4	금호동	Geumho-dong
4221056000	3206056	4	교동	Gyo-dong
4221057000	3206057	4	노학동	Nohak-dong
4221058000	3206058	4	조양동	Joyang-dong
4221059000	3206059	4	청호동	Cheongho-dong
4221060000	3206060	4	대포동	Daepo-dong
4223000000	32070	2	삼척시	Samcheok-si
4223025000	3207011	4	도계읍	Dogy-eup
4223025300	3207012	4	원덕읍	Wondeok-eup
4223031000	3207031	4	근덕면	Geundeok-myeon
4223032000	3207032	4	하장면	Hajang-myeon
4223033000	3207033	4	노곡면	Nogok-myeon
4223034000	3207034	4	미로면	Miro-myeon
4223035000	3207035	4	가곡면	Gagok-myeon
4223036000	3207036	4	신기면	Singi-myeon
4223051000	3207051	4	남양동	Namyang-dong
4223057000	3207052	4	성내동	Seongnae-dong
4223053000	3207053	4	교동	Gyo-dong
4223054000	3207054	4	정라동	Jeongna-dong
4272000000	32310	2	홍천군	Hongcheon-gun
4272025000	3231011	4	홍천읍	Hongcheon-eup
4272031000	3231031	4	화촌면	Hwachon-myeon
4272032000	3231032	4	두촌면	Duchon-myeon
4272033000	3231033	4	내촌면	Naechon-myeon
4272034000	3231034	4	서석면	Seoseok-myeon
4272035000	3231035	4	동면	Dong-myeon
4272036000	3231036	4	남면	Nam-myeon
4272037000	3231037	4	서면	Seo-myeon
4272038000	3231038	4	북방면	Bukbang-myeon
4272039000	3231039	4	내면	Nae-myeon
4273000000	32320	2	횡성군	Hoengseong-gun
4273025000	3232011	4	횡성읍	Hoengseong-eup
4273031000	3232031	4	우천면	Ucheon-myeon
4273032000	3232032	4	안흥면	Anheung-myeon
4273033000	3232033	4	둔내면	Dunnae-myeon
4273034000	3232034	4	갑천면	Gapcheon-myeon
4273035000	3232035	4	청일면	Cheongil-myeon
4273036000	3232036	4	공근면	Gonggeun-myeon
4273037000	3232037	4	서원면	Seowon-myeon
4273038000	3232038	4	강림면	Gangnim-myeon
4275000000	32330	2	영월군	Yeongwol-gun
4275025000	3233011	4	영월읍	Yeongwol-eup
4275025300	3233012	4	상동읍	Sangdong-eup
4275031000	3233031	4	중동면	Jungdong-myeon
4275032000	3233032	4	하동면	Hadong-myeon
4275033000	3233033	4	북면	Buk-myeon
4275034000	3233034	4	남면	Nam-myeon
4275035000	3233035	4	서면	Seo-myeon
4275036000	3233036	4	주천면	Jucheon-myeon
4275037000	3233037	4	수주면	Suju-myeon
4276000000	32340	2	평창군	Pyeongchang-gun

행자부코드	통계청코드	LEVEL	행정구역명(한글)	행정구역명(영문)
4276025000	3234011	4	평창읍	Pyeongchang-eup
4276031000	3234031	4	미탄면	Mitan-myeon
4276032000	3234032	4	방림면	Bangnim-myeon
4276033000	3234033	4	대화면	Daehwa-myeon
4276034000	3234034	4	봉평면	Bongpyeong-myeon
4276035000	3234035	4	용평면	Yongpyeong-myeon
4276036000	3234036	4	진부면	Jinbu-myeon
4276037000	3234037	4	도암면	Doam-myeon
4277000000	32350	2	정선군	Jeongseon-gun
4277025000	3235011	4	정선읍	Jeongseon-eup
4277025300	3235012	4	고한읍	Gohan-eup
4277025600	3235013	4	사북읍	Sabuk-eup
4277025900	3235014	4	신동읍	Sindong-eup
4277031000	3235031	4	동면	Dong-myeon
4277032000	3235032	4	남면	Nam-myeon
4277033000	3235033	4	북면	Buk-myeon
4277034000	3235034	4	북평면	Bukpyeong-myeon
4277035000	3235035	4	임계면	Imgye-myeon
4278000000	32360	2	철원군	Cheorwon-gun
4278025000	3236011	4	철원읍	Cheorwon-eup
4278025300	3236012	4	김화읍	Gimhwa-eup
4278025600	3236013	4	갈말읍	Galmal-eup
4278025900	3236014	4	동송읍	Dongsong-eup
4278031000	3236031	4	서면	Seo-myeon
4278032000	3236032	4	근남면	Geunnam-myeon
4279000000	32370	2	화천군	Hwacheon-gun
4279025000	3237011	4	화천읍	Hwacheon-eup
4279031000	3237031	4	간동면	Gandong-myeon
4279032000	3237032	4	하남면	Hanam-myeon
4279033000	3237033	4	상서면	Sangseo-myeon
4279034000	3237034	4	사내면	Sanae-myeon
4280000000	32380	2	양구군	Yanggu-gun
4280025000	3238011	4	양구읍	Yanggu-eup
4280031000	3238031	4	남면	Nam-myeon
4280032000	3238032	4	동면	Dong-myeon
4280033000	3238033	4	방산면	Bangsan-myeon
4280034000	3238034	4	해안면	Haean-myeon
4281000000	32390	2	인제군	Inje-gun
4281025000	3239011	4	인제읍	Inje-eup
4281031000	3239031	4	남면	Nam-myeon
4281032000	3239032	4	북면	Buk-myeon
4281033000	3239033	4	기린면	Girin-myeon
4281034000	3239034	4	서화면	Seohwa-myeon
4281035000	3239035	4	상남면	Sangnam-myeon
4282000000	32400	2	고성군	Goseong-gun
4282025000	3240011	4	간성읍	Ganseong-eup
4282025300	3240012	4	거진읍	Geojin-eup
4282031000	3240031	4	현내면	Hyeonae-myeon
4282032000	3240032	4	죽왕면	Jugwang-myeon
4282033000	3240033	4	토성면	Toseong-myeon
4283000000	32410	2	양양군	Yangyang-gun
4283025000	3241011	4	양양읍	Yangyang-eup
4283031000	3241031	4	서면	Seo-myeon
4283032000	3241032	4	손양면	Sonyang-myeon

행정부코드	통계청코드	LEVEL	행정구역명(한글)	행정구역명(영문)
4283033000	3241033	4	현북면	Hyeonbuk-myeon
4283034000	3241034	4	현남면	Hyeonnam-myeon
4283035000	3241035	4	강현면	Ganghyeon-myeon
4300000000	33	1	충청북도	Chungcheongbuk-do
4311000000	33010	2	청주시	Cheongju-si
4311100000	33011	3	상당구	Sangdang-gu
4311152500	3301151	4	중암동	Jungang-dong
4311154500	3301152	4	성안동	Seongan-dong
4311158000	3301158	4	우암동	Uam-dong
4311159000	3301159	4	내덕1동	Naedeok 1(il)-dong
4311160000	3301160	4	내덕2동	Naedeok 2(i)-dong
4311161000	3301161	4	율량·사천동	Yullyangsacheon-dong
4311162000	3301162	4	탑·대성동	Tapdaeseong-dong
4311167000	3301163	4	영운동	Yeongun-dong
4311168000	3301164	4	금천동	Geumcheon-dong
4311169000	3301165	4	용담·명암·산성동	Yongdammyeongamsanseong -dor
4311172000	3301166	4	용암1동	Yongam 1(il)-dong
4311173000	3301168	4	용암2동	Yongam 2(l)-dong
4311179000	3301167	4	오근장동	Ogeunjang-dong
4311300000	33012	3	흥덕구	Heungdeok-gu
4311363000	3301251	4	사직1동	Sajik 1(il)-dong
4311364000	3301252	4	사직2동	Sajik 2(i)-dong
4311365000	3301253	4	사창동	Sachang-dong
4311366000	3301254	4	모충동	Mochung-dong
4311370000	3301255	4	운천·신봉동	Uncheonsinbong-dong
4311372100	3301256	4	산·미·분·장동	Sanmibunjang-dong
4311372700	3301257	4	수곡1동	Sugok 1(il)-dong
4311372800	3301258	4	수곡2동	Sugok 2(i)-dong
4311378000	3301259	4	성화·개신·죽림동	Seonghwagaesinjungnim-dong
4311374100	3301260	4	복대1동	Bokdae 1(il)-dong
4311374200	3301261	4	복대2동	Bokdae 2(i)-dong
4311374700	3301262	4	가경동	Gagyeong-dong
4311375100	3301263	4	봉명1동	Bongmyeong 1(il)-dong
4311375600	3301264	4	봉명2·송정동	Bongmyeong 2(i)·songjeong-dong
4311376000	3301265	4	강서1동	Gangseo 1(il)-dong
4311377000	3301266	4	강서2동	Gangseo 2(i)-dong
4313000000	33020	2	충주시	Chungju-si
4313025000	3302011	4	주덕읍	Judeok-eup
4313031000	3302031	4	살미면	Salmi-myeon
4313032000	3302032	4	상모면	Sangmo-myeon
4313033000	3302033	4	이류면	Iryu-myeon
4313035000	3302034	4	신니면	Sinni-myeon
4313036000	3302035	4	노은면	Noeun-myeon
4313037000	3302036	4	양성면	Angseong-myeon
4313038000	3302037	4	가금면	Gageum-myeon
4313039000	3302038	4	금가면	Geumga-myeon
4313040000	3302039	4	동량면	Dongnyang-myeon
4313041000	3302040	4	산척면	Sancheok-myeon
4313042000	3302041	4	엄정면	Eomjeong-myeon
4313043000	3302042	4	소태면	Sotae-myeon
4313051500	3302051	4	성내·충인동	Seongnae 1(il)-dong
4313053500	3302053	4	교현·안림동	Gyohyeonalim-dong
4313054000	3302054	4	교현2동	Gyohyeon 2(i)-dong
4313055000	3302055	4	용산동	Yongsan-dong

행정부코드	통계청코드	LEVEL	행정구역명(한글)	행정구역명(영문)
4313056000	3302056	4	지현동	Jihyeon-dong
4313057100	3302057	4	문화동	Munhwa-dong
4313058000	3302058	4	호암동	Hoam-dong
4313060500	3302060	4	달천동	Dalcheon-dong
4313061000	3302061	4	봉방동	Bongbang-dong
4313062000	3302062	4	칠금동	Chilgeum-dong
4313063000	3302063	4	연수동	Yeonsu-dong
4313064000	3302064	4	목행동	Mokhaeng-dong
4315000000	33030	2	제천시	Jecheon-si
4315025000	3303011	4	봉양읍	Bongyang-eup
4315031000	3303031	4	금성면	Geumseong-myeon
4315032000	3303032	4	청풍면	Cheongpung-myeon
4315033000	3303033	4	수산면	Susan-myeon
4315034000	3303034	4	덕산면	Deoksan-myeon
4315035000	3303035	4	한수면	Hansu-myeon
4315036000	3303036	4	백운면	Baegun-myeon
4315038000	3303037	4	송학면	Songhak-myeon
4315051000	3303051	4	교동	Gyo-dong
4315051500	3303063	4	고암.모산동	Goammosan-dong
4315052500	3303064	4	중앙.의림.명동	Junganguirimmyeong-dong
4315053500	3303065	4	남천.동현동	Namcheondonghyeon-dong
4315054500	3303066	4	서부.영천동	Seobuyeongcheon-dong
4315056000	3303056	4	용두동	Yongdu-dong
4315057500	3303067	4	신백.두학동	Sinbaekduhak-dong
4315059000	3303059	4	청전동	Cheongjeon-dong
4315060500	3303060	4	화산동	Hwasan-dong
4371000000	33310	2	청원군	Cheongwon-gun
4371025000	3331011	4	내수읍	Naesu-eup
4371031000	3331031	4	낭성면	Nangseong-myeon
4371032000	3331032	4	미원면	Miwon-myeon
4371033000	3331033	4	가덕면	Gadeok-myeon
4371034000	3331034	4	남일면	Namil-myeon
4371035000	3331035	4	남이면	Nami-myeon
4371036000	3331036	4	문의면	Munui-myeon
4371037000	3331037	4	현도면	Hyeondo-myeon
4371038000	3331038	4	부용면	Buyong-myeon
4371039000	3331039	4	강내면	Gangnae-myeon
4371040000	3331040	4	강외면	Gangoe-myeon
4371041000	3331041	4	옥산면	Oksan-myeon
4371042000	3331042	4	오창면	Ochang-myeon
4371043000	3331043	4	북이면	Bugi-myeon
4372000000	33320	2	보은군	Boeun-gun
4372025000	3332011	4	보은읍	Boeun-eup
4372031000	3332031	4	내속리면	Naesongni-myeon
4372032000	3332032	4	외속리면	Oesongni-myeon
4372033000	3332033	4	마로면	Maro-myeon
4372034000	3332034	4	탄부면	Tanbu-myeon
4372035000	3332035	4	삼승면	Samseung-myeon
4372036000	3332036	4	수한면	Suhan-myeon
4372037000	3332037	4	회남면	Hoenam-myeon
4372038000	3332038	4	회북면	Hoebuk-myeon
4372039000	3332039	4	내북면	Naebuk-myeon
4372040000	3332040	4	산외면	Sanoe-myeon
4373000000	33330	2	옥천군	Okcheon-gun

행정부코드	통계청코드	LEVEL	행정구역명(한글)	행정구역명(영문)
4373025000	3333011	4	옥천읍	Okcheon-eup
4373031000	3333031	4	동이면	Dongi-myeon
4373032000	3333032	4	안남면	Annam-myeon
4373033000	3333033	4	안내면	Annae-myeon
4373034000	3333034	4	청성면	Cheongseong-myeon
4373035000	3333035	4	청산면	Cheongsan-myeon
4373036000	3333036	4	이원면	Iwon-myeon
4373037000	3333037	4	군서면	Gunseo-myeon
4373038000	3333038	4	군북면	Gunbuk-myeon
4374000000	33340	2	영동군	Yeongdong-gun
4374025000	3334011	4	영동읍	Yeongdong-eup
4374031000	3334031	4	용산면	Yongsan-myeon
4374032000	3334032	4	황간면	Hwanggan-myeon
4374033500	3334033	4	추풍령면	Chupungnyeong-myeon
4374034000	3334034	4	매곡면	Maegok-myeon
4374035000	3334035	4	상촌면	Sangchon-myeon
4374036000	3334036	4	양강면	Yanggang-myeon
4374037000	3334037	4	용화면	Yonghwa-myeon
4374038000	3334038	4	학산면	Haksan-myeon
4374039000	3334039	4	양산면	Yangsan-dong
4374040000	3334040	4	심천면	Simcheon-myeon
4374500000	33390	2	증평군	Jeungpyeong-gun
4374525000	3339014	4	증평읍	Jeungyeong-eup
4374531000	3339031	4	도안면	Doan-myeon
4375000000	33350	2	진천군	Jincheon-gun
4375025000	3335011	4	진천읍	Jincheon-eup
4375031000	3335031	4	덕산면	Deoksan-myeon
4375032000	3335032	4	초평면	Chopyeong-myeon
4375033000	3335033	4	문백면	Munbaek-myeon
4375034000	3335034	4	백곡면	Baekgok-myeon
4375035000	3335035	4	이월면	Iwol-myeon
4375037000	3335036	4	광혜원면	Gwanghyewon-myeon
4376000000	33360	2	괴산군	Goesan-gun
4376025000	3336011	4	괴산읍	Goesan-eup
4376031000	3336031	4	감물면	Gammul-myeon
4376032000	3336032	4	장연면	Jangyeon-myeon
4376033000	3336033	4	연풍면	Yeonpung-myeon
4376034000	3336034	4	칠성면	Chilseong-myeon
4376035000	3336035	4	문광면	Mungwang-myeon
4376036000	3336036	4	청천면	Cheongcheon-myeon
4376037000	3336037	4	청안면	Cheongan-myeon
4376039000	3336038	4	사리면	Sari-myeon
4376040000	3336039	4	소수면	Sosu-myeon
4376041000	3336040	4	불정면	Buljeong-myeon
4377000000	33370	2	음성군	Eumseong-gun
4377025000	3337011	4	음성읍	Eumseong-eup
4377025300	3337012	4	금왕읍	Geumwang-eup
4377031000	3337031	4	소이면	Soi-myeon
4377032000	3337032	4	원남면	Wonnam-myeon
4377033000	3337033	4	맹동면	Maengdong-myeon
4377034000	3337034	4	대소면	Daeso-myeon
4377035000	3337035	4	삼성면	Samseong-myeon
4377036000	3337036	4	생극면	Saenggeuk-myeon
4377037000	3337037	4	감곡면	Gamgok-myeon

행정부코드	통계청코드	LEVEL	행정구역명(한글)	행정구역명(영문)
438000000	33380	2	단양군	Danyang-gun
438002500	3338011	4	단양읍	Danyang-eup
438002530	3338012	4	매포읍	Maepo-eup
438003600	3338031	4	단성면	Danseong-myeon
438003100	3338032	4	대강면	Daegang-myeon
438003200	3338033	4	가곡면	Gagok-myeon
438003300	3338034	4	영춘면	Yeongchun-myeon
438003400	3338035	4	어상천면	Eosangcheon-myeon
438003500	3338036	4	적성면	Jeokseong-myeon
440000000	34	1	충청남도	Chungcheongnam-do
441300000	34010	2	천안시	Cheonan-si
441302500	3401011	4	성환읍	Seonghwan-eup
441302530	3401012	4	성거읍	Seonggeo-eup
441302560	3401013	4	직산읍	Jiksan-eup
441302590	3401014	4	목천읍	Mokcheon-eup
441304000	3401032	4	입장면	Ipjang-myeon
441303100	3401033	4	풍세면	Pungse-myeon
441303200	3401034	4	광덕면	Gwangdeok-myeon
441303400	3401036	4	북면	Buk-myeon
441303500	3401037	4	성남면	Seongnam-myeon
441303600	3401038	4	수신면	Susin-myeon
441303700	3401039	4	병천면	Byeongcheon-myeon
441303800	3401040	4	동면	Dong-myeon
441305150	3401051	4	중앙동	Jungang-dong
441305200	3401052	4	문성동	Munseong-dong
441305400	3401054	4	원성1동	Wonseong 1(il)-dong
441305500	3401055	4	원성2동	Wonseong 2(i)-dong
441305610	3401056	4	성정1동	Seongjeong 1(ii)-dong
441305620	3401057	4	성정2동	Seongjeong 2(i)-dong
441305750	3401058	4	봉명동	Bongmyeong-dong
441305780	3401059	4	쌍용1동	Ssangyong 1(ii)-dong
441305790	3401060	4	쌍용2동	Ssangyong 2(i)-dong
441305810	3401065	4	쌍용3동	Ssangyong 3(sam)-dong
441305850	3401061	4	신용동	Sinyong-dong
441305900	3401062	4	청룡동	Cheongnyong-dong
441306000	3401063	4	신안동	Sinan-dong
441306100	3401064	4	부성동	Buseong-dong
441500000	34020	2	공주시	Gongju-si
441502500	3402011	4	유구읍	Yugu-eup
441503100	3402031	4	이인면	Iin-myeon
441503200	3402032	4	탄천면	Tancheon-myeon
441503300	3402033	4	계룡면	Gyeryong-myeon
441503400	3402034	4	반포면	Banpo-myeon
441503500	3402035	4	장기면	Janggi-myeon
441503600	3402036	4	의당면	Uidang-myeon
441503700	3402037	4	정안면	Jeongan-myeon
441503800	3402038	4	우성면	Useong-myeon
441503900	3402039	4	사곡면	Sagok-myeon
441504000	3402040	4	신평면	Sinpung-myeon
441505100	3402051	4	중학동	Junghak-dong
441505300	3402053	4	산성동	Sanseong-dong
441505400	3402054	4	웅진동	Ungjin-dong
441505500	3402055	4	금학동	Geumhak-dong
441505600	3402056	4	옥룡동	Ongnyong-dong

행자부코드	통계청코드	LEVEL	행정구역명(한글)	행정구역명(영문)
4415057000	3402057	4	신관동	Singwan-dong
4418000000	34030	2	보령시	Boryeong-si
4418025000	3403011	4	웅천읍	Ungcheon-eup
4418031000	3403031	4	주포면	Jupo-myeon
4418041000	3403032	4	주교면	Jugyo-myeon
4418032000	3403033	4	오천면	Ocheon-myeon
4418033000	3403034	4	천북면	Cheonbuk-myeon
4418034000	3403035	4	청소면	Cheongso-myeon
4418035000	3403036	4	청라면	Cheongna-myeon
4418036000	3403037	4	남포면	Nampo-myeon
4418038000	3403038	4	주산면	Jusan-myeon
4418039000	3403039	4	미산면	Misan-myeon
4418040000	3403040	4	성주면	Seongju-myeon
4418051500	3403051	4	대천1동	Daecheon 1(il)-dong
4418052500	3403052	4	대천2동	Daecheon 2(i)-dong
4418053500	3403053	4	대천3동	Daecheon 3(sam)-dong
4418054500	3403054	4	대천4동	Daecheon4(sa)-dong
4418056500	3403056	4	대천5동	Daecheon 5(o)-dong
4420000000	34040	2	아산시	Asan-si
4420025000	3404011	4	염치읍	Yeomchi-eup
4420031000	3404031	4	송악면	Songak-myeon
4420032000	3404032	4	배방면	Baebang-myeon
4420033000	3404033	4	탕정면	Tangjeong-myeon
4420035000	3404034	4	음봉면	Eumbong-myeon
4420036000	3404035	4	둔포면	Dunpo-myeon
4420037000	3404036	4	영인면	Yeongin-myeon
4420038000	3404037	4	인주면	Inju-myeon
4420039000	3404038	4	선장면	Seonjang-myeon
4420040000	3404039	4	도고면	Dogo-myeon
4420041000	3404040	4	신창면	Sinchang-myeon
4420057000	3404051	4	온양1동	Onyang 1(il)-dong
4420058000	3404052	4	온양2동	Onyang 2(i)-dong
4420059000	3404053	4	온양3동	Onyang 3(sam)-dong
4420060000	3404054	4	온양4동	Onyang 4(sa)-dong
4420061000	3404055	4	온양5동	Onyang 5(o)-dong
4420062000	3404056	4	온양6동	Onyang 6(yuk)-dong
4421000000	34050	2	서산시	Seosan-si
4421025000	3405011	4	대산읍	Daesan-eup
4421031000	3405031	4	인지면	Inji-myeon
4421032000	3405032	4	부석면	Buseok-myeon
4421033000	3405033	4	팔봉면	Palbong-myeon
4421034000	3405034	4	지곡면	Jigok-myeon
4421036000	3405035	4	성연면	Seongyeon-myeon
4421037000	3405036	4	음암면	Eumam-myeon
4421038000	3405037	4	운산면	Unsan-myeon
4421039000	3405038	4	해미면	Haemi-myeon
4421040000	3405039	4	고북면	Gobuk-myeon
4421051000	3405051	4	부춘동	Buchun-dong
4421052000	3405052	4	동문동	Dongmun-dong
4421053000	3405053	4	활성동	Hwalseong-dong
4421054000	3405054	4	수석동	Suseok-dong
4421055000	3405055	4	석남동	Seongnam-dong
4423000000	34060	2	논산시	Nonsan-si
4423025000	3406011	4	강경읍	Ganggyeong-eup

행정부코드	통계청코드	LEVEL	행정구역명(한글)	행정구역명(영문)
4423025300	3406012	4	연무읍	Yeonmu-eup
4423031000	3406031	4	성동면	Seongdong-myeon
4423032000	3406032	4	광석면	Gwangseok-myeon
4423033000	3406033	4	노성면	Noseong-myeon
4423034000	3406034	4	상월면	Sangwol-myeon
4423035000	3406035	4	부척면	Bujeok-myeon
4423036000	3406036	4	연산면	Yeonsan-myeon
4423038000	3406037	4	벌곡면	Beolgok-myeon
4423039000	3406038	4	양촌면	Yangchon-myeon
4423040000	3406039	4	가야곡면	Gayagok-myeon
4423041000	3406040	4	은진면	Eunjin-myeon
4423042000	3406041	4	채운면	Chaeun-myeon
4423051000	3406051	4	취암동	Chwiam-dong
4423052000	3406052	4	부창동	Buchang-dong
4425000000	34070	2	계룡시	Gyeryong-si
4425031000	3407031	4	두마면	Duma-myeon
4425032000	3407032	4	남선면	Namseon-myeon
4425051000	3407051	4	금암동	Geumam-dong
4471000000	34310	2	금산군	Geumsan-gun
4471025000	3431011	4	금산읍	Geumsan-eup
4471031000	3431031	4	금성면	Geumseong-myeon
4471032000	3431032	4	제원면	Jewon-myeon
4471033000	3431033	4	부리면	Buri-myeon
4471034000	3431034	4	군북면	Gunbuk-myeon
4471035000	3431035	4	남일면	Namil-myeon
4471036000	3431036	4	남이면	Nami-myeon
4471037000	3431037	4	진산면	Jinsan-myeon
4471038000	3431038	4	복수면	Boksu-myeon
4471039000	3431039	4	추부면	Chubu-myeon
4473000000	34320	2	연기군	Yeongi-gun
4473025000	3432011	4	조치원읍	Jochiwon-eup
4473031000	3432031	4	동면	Dong-myeon
4473032000	3432032	4	서면	Seo-myeon
4473033000	3432033	4	남면	Nam-myeon
4473034000	3432034	4	금남면	Geumnam-myeon
4473035000	3432035	4	전의면	Jeonui-myeon
4473036000	3432036	4	전동면	Jeondong-myeon
4473037000	3432037	4	소정면	Sojeong-myeon
4476000000	34330	2	부여군	Buyeo-gun
4476025000	3433011	4	부여읍	Buyeo-eup
4476031000	3433031	4	규암면	Gyuam-myeon
4476032000	3433032	4	은산면	Eunsan-myeon
4476033000	3433033	4	외산면	Oesan-myeon
4476034000	3433034	4	내산면	Naesan-myeon
4476035000	3433035	4	구룡면	Guryong-dong
4476036000	3433036	4	홍산면	Hongsan-myeon
4476037000	3433037	4	옥산면	Oksan-myeon
4476038000	3433038	4	남면	Nam-myeon
4476039000	3433039	4	충화면	Chunghwa-myeon
4476040000	3433040	4	양화면	Yanghwa-myeon
4476041000	3433041	4	임천면	Imcheon-myeon
4476042000	3433042	4	장암면	Jangam-myeon
4476043000	3433043	4	세도면	Sedo-myeon
4476044000	3433044	4	석성면	Seokseong-myeon

행자부코드	통계청코드	LEVEL	행정구역명(한글)	행정구역명(영문)
4476045000	3433045	4	초촌면	Chochon-myeon
4477000000	34340	2	서천군	Seocheon-gun
4477025000	3434011	4	장항읍	Janghang-eup
4477025300	3434012	4	서천읍	Seocheon-eup
4477031000	3434031	4	마서면	Maseo-myeon
4477032000	3434032	4	화양면	Hwayang-myeon
4477033000	3434033	4	기산면	Gisan-myeon
4477034000	3434034	4	한산면	Hansan-myeon
4477035000	3434035	4	마산면	Mari-myeon
4477036000	3434036	4	시초면	Sicho-myeon
4477037000	3434037	4	문산면	Munsan-myeon
4477038000	3434038	4	판교면	Pangyo-myeon
4477039000	3434039	4	종천면	Jongcheon-myeon
4477040000	3434040	4	비인면	Biin-myeon
4477041000	3434041	4	서면	Seo-myeon
4479000000	34350	2	청양군	Cheongyang-gun
4479025000	3435011	4	청양읍	Cheongyang-eup
4479031000	3435031	4	운곡면	Ungok-myeon
4479032000	3435032	4	대치면	Daechi-myeon
4479033000	3435033	4	정산면	Jeongsan-myeon
4479034000	3435034	4	목면	Mok-myeon
4479035000	3435035	4	청남면	Cheongnam-myeon
4479036000	3435036	4	장평면	Jangpyeong-myeon
4479037000	3435037	4	남양면	Namyang-myeon
4479038000	3435038	4	화성면	Hwaseong-myeon
4479039000	3435039	4	비봉면	Bibong-myeon
4480000000	34360	2	홍성군	Hongseong-gun
4480025000	3436011	4	홍성읍	Hongseong-eup
4480025300	3436012	4	광천읍	Gwangcheon-eup
4480031000	3436031	4	홍북면	Hongbuk-myeon
4480032000	3436032	4	금마면	Geumma-myeon
4480033000	3436033	4	홍동면	Hongdong-myeon
4480034000	3436034	4	장곡면	Janggok-myeon
4480035000	3436035	4	은하면	Eunha-myeon
4480036000	3436036	4	결성면	Gyeolseong-myeon
4480037000	3436037	4	서부면	Seobu-myeon
4480038000	3436038	4	갈산면	Galsan-myeon
4480039000	3436039	4	구항면	Guhang-myeon
4481000000	34370	2	예산군	Yesan-gun
4481025000	3437011	4	예산읍	Yesan-eup
4481025300	3437012	4	삽교읍	Sapgyo-eup
4481031000	3437031	4	대술면	Daesul-myeon
4481032000	3437032	4	신양면	Sinyang-myeon
4481033000	3437033	4	광시면	Gwangsi-myeon
4481034000	3437034	4	대흥면	Daeheung-myeon
4481035000	3437035	4	응봉면	Eungbong-myeon
4481036000	3437036	4	덕산면	Deoksan-myeon
4481037000	3437037	4	봉산면	Bongsan-myeon
4481038000	3437038	4	고덕면	Godeok-myeon
4481039000	3437039	4	신암면	Sinam-myeon
4481040000	3437040	4	오가면	Oga-myeon
4482500000	34380	2	태안군	Taeon-gun
4482525000	3438011	4	태안읍	Taeon-eup
4482525300	3438012	4	안면읍	Anmyeon-eup

행자부코드	통계청코드	LEVEL	행정구역명(한글)	행정구역명(영문)
4482531000	3438031	4	고남면	Gonam-myeon
4482532000	3438032	4	남면	Nam-myeon
4482533000	3438033	4	근흥면	Geunheung-myeon
4482534000	3438034	4	소원면	Sowon-myeon
4482535000	3438035	4	원북면	Wonbuk-myeon
4482536000	3438036	4	이원면	Iwon-myeon
4483000000	34390	2	당진군	Dangjin-gun
4483025000	3439011	4	당진읍	Dangjin-eup
4483025300	3439012	4	합덕읍	Hapdeok-eup
4483031000	3439031	4	고대면	Godae-myeon
4483032000	3439032	4	석문면	Seongmun-myeon
4483033000	3439033	4	대호지면	Daehoji-myeon
4483034000	3439034	4	정미면	Jeongmi-myeon
4483035000	3439035	4	면천면	Myeoncheon-myeon
4483036000	3439036	4	순성면	Sunseong-myeon
4483037000	3439037	4	우강면	Ugang-myeon
4483038000	3439038	4	신평면	Sinpyeong-myeon
4483039000	3439039	4	송악면	Songak-myeon
4483040000	3439040	4	송산면	Songsan-myeon
4500000000	35	1	전라북도	Jeollabuk-do
4511000000	35010	2	전주시	Jeonju-si
4511100000	35011	3	완산구	Wansan-gu
4511151000	3501151	4	중앙동	Jungang-dong
4511153000	3501152	4	풍남동	Pungnam-dong
4511157000	3501153	4	교동	Gyo-dong
4511158500	3501154	4	태평동	Taepyeong-dong
4511160000	3501155	4	중노송1동	Jungnosong 1(il)-dong
4511161000	3501156	4	중노송2동	Jungnosong 2(i)-dong
4511162000	3501157	4	남노송동	Namnosong-dong
4511163000	3501158	4	동완산동	Dongwansan-dong
4511164000	3501159	4	서완산동	Seowansan-dong
4511165000	3501160	4	동서학동	Dongseohak-dong
4511166000	3501161	4	서서학동	Seoseohak-dong
4511167100	3501162	4	중화산1동	Junghwasan 1(il)-dong
4511167200	3501163	4	중화산2동	Junghwasan 2(i)-dong
4511169100	3501164	4	평화1동	Pyeonghwa 1(il)-dong
4511169200	3501165	4	평화2동	Pyeonghwa 2(i)-dong
4511168000	3501166	4	서신동	Seosin-dong
4511170100	3501167	4	삼천1동	Samcheon 1(il)-dong
4511170200	3501168	4	삼천2동	Samcheon 2(i)-dong
4511170300	3501169	4	삼천3동	Samcheon 3(sam)-dong
4511171100	3501170	4	효자1동	Hyoja 1(il)-dong
4511171200	3501171	4	효자2동	Hyoja 2(i)-dong
4511171300	3501172	4	효자3동	Hyoja 3(sam)-dong
4511171400	3501173	4	효자4동	Hyoja 4(sa)-dong
4511300000	35012	3	덕진구	Deokjin-gu
4511351000	3501251	4	서노송동	Seonosong-dong
4511352000	3501252	4	진북1동	Jinbuk 1(il)-dong
4511353000	3501253	4	진북2동	Jinbuk 2(i)-dong
4511354000	3501254	4	인후1동	Inhu 1(il)-dong
4511355000	3501255	4	인후2동	Inhu 2(i)-dong
4511356000	3501256	4	인후3동	Inhu 3(sam)-dong
4511357000	3501257	4	덕진동	Deokjin-dong
4511358000	3501258	4	금암1동	Geumam 1(il)-dong

행자부코드	통계청코드	LEVEL	행정구역명(한글)	행정구역명(영문)
4511359000	3501259	4	금암2동	Geumam 2(i)-dong
4511360000	3501260	4	팔복동	Palbok-dong
4511361100	3501261	4	우아1동	Ua 1(il)-dong
4511361200	3501262	4	우아2동	Ua 2(i)-dong
4511362000	3501263	4	호성동	Hoseong-dong
4511364100	3501265	4	송천1동	Songcheon 1(il)-dong
4511364200	3501266	4	송천2동	Songcheon 2(i)-dong
4511365000	3501267	4	조촌동	Jochon-dong
4511366000	3501268	4	동산동	Dongsan-dong
4513000000	35020	2	군산시	Gunsan-si
4513025000	3502011	4	옥구읍	Okgu-eup
4513031000	3502031	4	옥산면	Oksan-myeon
4513032000	3502032	4	회현면	Hoehyeon-myeon
4513033000	3502033	4	임피면	Impi-myeon
4513034000	3502034	4	서수면	Seosu-myeon
4513035000	3502035	4	대야면	Daeya-myeon
4513036000	3502036	4	개정면	Gaejeong-myeon
4513037000	3502037	4	성산면	Seongsan-myeon
4513038000	3502038	4	나포면	Napo-myeon
4513039000	3502039	4	옥도면	Okdo-myeon
4513040000	3502040	4	옥서면	Okseo-myeon
4513051500	3502051	4	해신동	Haesin-dong
4513053000	3502053	4	월명동	Wolmyeong-dong
4513054000	3502054	4	오룡동	Oryong-dong
4513055000	3502055	4	신흥동	Sinpung-dong
4513056000	3502056	4	삼학동	Samhak-dong
4513057000	3502057	4	선양동	Seonyang-dong
4513060500	3502060	4	중앙동	Jungang-dong
4513061500	3502061	4	중미동	Jungmi-dong
4513064000	3502064	4	흥남동	Heungnam-dong
4513065000	3502065	4	조촌동	Jochon-dong
4513066000	3502066	4	경암동	Gyeongam-dong
4513067000	3502067	4	구암동	Guam-dong
4513068000	3502068	4	개정동	Gaejeong-dong
4513069000	3502069	4	수송동	Susong-dong
4513070100	3502070	4	나운1동	Naun 1(il)-dong
4513070200	3502071	4	나운2동	Naun 2(i)-dong
4513070300	3502074	4	나운3동	Naun 3(sam)-dong
4513071000	3502072	4	소룡동	Soryong-dong
4513072000	3502073	4	미성동	Miseong-dong
4514000000	35030	2	익산시	Iksan-si
4514025000	3503011	4	함열읍	Hamyel-eup
4514031000	3503031	4	오산면	Osan-myeon
4514032000	3503032	4	황등면	Hwangdeung-myeon
4514033000	3503033	4	함라면	Hamna-myeon
4514034000	3503034	4	웅포면	Ungpo-myeon
4514035000	3503035	4	성당면	Seongdang-myeon
4514036000	3503036	4	용안면	Yongan-myeon
4514037000	3503037	4	낭산면	Nangsan-myeon
4514038000	3503038	4	망성면	Mangseong-myeon
4514039000	3503039	4	여산면	Yeosan-myeon
4514040000	3503040	4	금마면	Geumma-myeon
4514041000	3503041	4	왕궁면	Wanggung-myeon
4514042000	3503042	4	춘포면	Chunpo-myeon

행자부코드	통계청코드	LEVEL	행정구역명(한글)	행정구역명(영문)
4514043000	3503043	4	삼기면	Samgi-myeon
4514044000	3503044	4	용동면	Yongdong-myeon
4514052000	3503051	4	중앙동	Jungang-dong
4514053000	3503053	4	평화동	Pyeonghwa-dong
4514056000	3503055	4	인화동	Inhwa-dong
4514057000	3503057	4	동산동	Dongsan-dong
4514058000	3503058	4	마동	Ma-dong
4514059500	3503059	4	남중동	Namjung-dong
4514061000	3503061	4	모현동	Mohyeon-dong
4514062000	3503062	4	송학동	Songhak-dong
4514065600	3503065	4	신동	Sin-dong
4514064600	3503066	4	영등1동	Yeongdeung 1(il)-dong
4514064700	3503071	4	영등2동	Yeongdeung 2(l)-dong
4514065200	3503072	4	어양동	Eoyang-dong
4514067000	3503069	4	팔봉동	Palbong-dong
4514069000	3503070	4	삼성동	Samseong-dong
4518000000	35040	2	정읍시	Jeongeup-si
4518025000	3504011	4	신태인읍	Sintaein-eup
4518031000	3504031	4	북면	Buk-myeon
4518032000	3504032	4	입암면	Ibam-myeon
4518033000	3504033	4	소성면	Soseong-myeon
4518034000	3504034	4	고부면	Gobu-myeon
4518035000	3504035	4	영원면	Yeongwon-myeon
4518036000	3504036	4	덕천면	Deokcheon-myeon
4518037000	3504037	4	이평면	Ipyeong-myeon
4518038000	3504038	4	정우면	Jeongu-myeon
4518039000	3504039	4	태인면	Taein-myeon
4518040000	3504040	4	감곡면	Gamgok-myeon
4518041000	3504041	4	옹동면	Ongdong-myeon
4518042000	3504042	4	칠보면	Chilbo-myeon
4518043000	3504043	4	산내면	Sannae-myeon
4518044000	3504044	4	산외면	Sanoe-myeon
4518051000	3504051	4	수성동	Suseong-dong
4518052000	3504052	4	장명동	Jangmyeong-dong
4518053500	3504053	4	내장상동	Naejangsang-dong
4518054500	3504054	4	시기동	Sigi-dong
4518056000	3504056	4	시기3동	Sigi 3(sam)-dong
4518057000	3504057	4	연지동	Yeonji-dong
4518058000	3504058	4	농소동	Nongso-dong
4518059500	3504059	4	상교동	Sanggyo-dong
4519000000	35050	2	남원시	Namwon-si
4519025000	3505011	4	운봉읍	Unbong-eup
4519031000	3505031	4	주천면	Jucheon-myeon
4519032000	3505032	4	수지면	Suji-myeon
4519033000	3505033	4	송동면	Songdong-myeon
4519034000	3505034	4	주생면	Jusaeng-myeon
4519035000	3505035	4	금지면	Geumji-myeon
4519036000	3505036	4	대강면	Daegang-myeon
4519037000	3505037	4	대산면	Daesan-myeon
4519038000	3505038	4	사매면	Samae-myeon
4519039000	3505039	4	덕과면	Deokgwa-myeon
4519040000	3505040	4	보절면	Bojeol-myeon
4519041000	3505041	4	산동면	Sandong-myeon
4519042000	3505042	4	이백면	Ibaek-myeon

행자부코드	통계청코드	LEVEL	행정구역명(한글)	행정구역명(영문)
4519047000	3505043	4	인월면	Inwol-myeon
4519045000	3505044	4	아영면	Ayeong-myeon
4519046000	3505045	4	산내면	Sannae-myeon
4519051000	3505051	4	동충동	Dongchung-dong
4519052000	3505052	4	죽항동	Jukhang-dong
4519054000	3505054	4	노암동	Noam-dong
4519055000	3505055	4	금동	Geum-dong
4519056000	3505056	4	왕정동	Wangjeong-dong
4519057000	3505057	4	향교동	Hyanggyo-dong
4519059000	3505059	4	도통동	Dotong-dong
4521000000	35060	2	김제시	Gimje-si
4521025000	3506011	4	만경읍	Mangyeong-eup
4521032000	3506031	4	죽산면	Juksan-myeon
4521033000	3506032	4	백산면	Baeksan-myeon
4521034000	3506033	4	용지면	Yongji-myeon
4521035000	3506034	4	백구면	Baekgu-myeon
4521036000	3506035	4	부량면	Buryang-myeon
4521038000	3506036	4	공덕면	Gongdeok-myeon
4521039000	3506037	4	청하면	Cheongha-myeon
4521040000	3506038	4	성덕면	Seongdeok-myeon
4521041000	3506039	4	진봉면	Jinbong-myeon
4521042000	3506040	4	금구면	Geumgu-myeon
4521043000	3506041	4	봉남면	Bongnam-myeon
4521044000	3506042	4	황산면	Hwangsang-myeon
4521045000	3506043	4	금산면	Geumsan-eup
4521046000	3506044	4	광활면	Gwanghwal-myeon
4521051000	3506051	4	요촌동	Yochon-dong
4521052000	3506052	4	신흥동	Sinpung-dong
4521054000	3506054	4	검산동	Geomsan-dong
4521056500	3506057	4	교동월촌동	Gyodongwolchon-dong
4571000000	35310	2	완주군	Wanju-gun
4571025000	3531011	4	삼례읍	Samnye-eup
4571025300	3531012	4	봉동읍	Bongdong-eup
4571031000	3531031	4	용진면	Yongjin-myeon
4571032000	3531032	4	상관면	Sanggwan-myeon
4571033000	3531033	4	이서면	Iseo-myeon
4571034000	3531034	4	소양면	Soyang-myeon
4571035000	3531035	4	구이면	Gui-myeon
4571036000	3531036	4	고산면	Gosan-myeon
4571037000	3531037	4	비봉면	Bibong-myeon
4571038000	3531038	4	운주면	Unju-myeon
4571039000	3531039	4	화산면	Hwasan-myeon
4571040000	3531040	4	동상면	Dongsang-myeon
4571041000	3531041	4	경천면	Gyeongcheon-myeon
4572000000	35320	2	진안군	Jinan-gun
4572025000	3532011	4	진안읍	Jinan-eup
4572031000	3532031	4	용담면	Yongdam-myeon
4572032000	3532032	4	안천면	Ancheon-myeon
4572033000	3532033	4	동향면	Donghyang-myeon
4572034000	3532034	4	상전면	Sangjeon-myeon
4572035000	3532035	4	백운면	Baegun-myeon
4572036000	3532036	4	성수면	Seongsu-myeon
4572037000	3532037	4	마령면	Maryeong-myeon
4572038000	3532038	4	부귀면	Bugwi-myeon

행정부코드	통계청코드	LEVEL	행정구역명(한글)	행정구역명(영문)
4572039000	3532039	4	정천면	Jeongcheon-myeon
4572040000	3532040	4	주천면	Jucheon-myeon
4573000000	35330	2	무주군	Muju-gun
4573025000	3533011	4	무주읍	Muju-eup
4573031000	3533031	4	무풍면	Mupung-myeon
4573032000	3533032	4	설천면	Seolcheon-myeon
4573033000	3533033	4	적상면	Jeoksang-myeon
4573034000	3533034	4	안성면	Anseong-myeon
4573035000	3533035	4	부남면	Bunam-myeon
4574000000	35340	2	장수군	Jangsu-gun
4574025000	3534011	4	장수읍	Jangsu-eup
4574031000	3534031	4	산서면	Sanseo-myeon
4574032000	3534032	4	번암면	Beonam-myeon
4574033500	3534033	4	장계면	Janggye-myeon
4574034000	3534034	4	천천면	Cheoncheon-myeon
4574035000	3534035	4	계남면	Gyenam-myeon
4574036000	3534036	4	계북면	Gyebuk-myeon
4575000000	35350	2	임실군	Imsil-gun
4575025000	3535011	4	임실읍	Imsil-eup
4575031000	3535031	4	청웅면	Cheongung-myeon
4575032000	3535032	4	운암면	Unam-myeon
4575033000	3535033	4	신평면	Sinpyeong-myeon
4575034000	3535034	4	성수면	Seongsu-myeon
4575035500	3535035	4	오수면	Osu-myeon
4575036000	3535036	4	신덕면	Sindeok-myeon
4575037000	3535037	4	삼계면	Samgye-myeon
4575038000	3535038	4	관촌면	Gwanchon-myeon
4575039000	3535039	4	강진면	Gangjin-myeon
4575040000	3535040	4	덕치면	Deokchi-myeon
4575041000	3535041	4	지사면	Jisa-myeon
4577000000	35360	2	순창군	Sunchang-gun
4577025000	3536011	4	순창읍	Sunchang-eup
4577031000	3536031	4	인계면	Ingye-myeon
4577032000	3536032	4	동계면	Donggye-myeon
4577038000	3536033	4	적성면	Jeokseong-myeon
4577039000	3536034	4	유등면	Yudeung-myeon
4577033000	3536035	4	풍산면	Pungsan-myeon
4577034000	3536036	4	금과면	Geumgwa-myeon
4577035000	3536037	4	팔덕면	Paldeok-myeon
4577037000	3536038	4	복흥면	Bokheung-myeon
4577036000	3536039	4	쌍치면	Ssangchi-myeon
4577040000	3536040	4	구림면	Gurim-myeon
4579000000	35370	2	고창군	Gochang-gun
4579025000	3537011	4	고창읍	Gochang-eup
4579031000	3537031	4	고수면	Gosu-myeon
4579032000	3537032	4	아산면	Asan-myeon
4579033000	3537033	4	무장면	Mujang-myeon
4579034000	3537034	4	공음면	Gongyeum-myeon
4579035000	3537035	4	상하면	Sangha-myeon
4579036000	3537036	4	해리면	Haeri-myeon
4579037000	3537037	4	성송면	Seongsong-myeon
4579038000	3537038	4	대산면	Daesan-myeon
4579039000	3537039	4	심원면	Simwon-myeon
4579040000	3537040	4	흥덕면	Heungdeok-myeon

행정부코드	통계청코드	LEVEL	행정구역명(한글)	행정구역명(영문)
4579041000	3537041	4	성내면	Seongnae-myeon
4579042000	3537042	4	신림면	Sillim-myeon
4579043000	3537043	4	부안면	Buan-myeon
4580000000	35380	2	부안군	Buan-gun
4580025000	3538011	4	부안읍	Buan-eup
4580031000	3538031	4	주산면	Jusan-myeon
4580032000	3538032	4	동진면	Dongjin-myeon
4580033000	3538033	4	행안면	Haengan-myeon
4580034000	3538034	4	계화면	Gyehwa-myeon
4580035000	3538035	4	보안면	Boan-myeon
4580036000	3538036	4	변산면	Byeonsan-myeon
4580037000	3538037	4	진서면	Jinseo-myeon
4580038000	3538038	4	백산면	Baeksan-myeon
4580039000	3538039	4	상서면	Sangseo-myeon
4580040000	3538040	4	하서면	Haseo-myeon
4580041000	3538041	4	줄포면	Julpo-myeon
4580042000	3538042	4	위도면	Wido-myeon
4600000000	36	1	전라남도	Jeollanam-do
4611000000	36010	2	목포시	Mokpo-si
4611051000	3601051	4	용당1동	Yongdang 1(il)-dong
4611052000	3601052	4	용당2동	Yongdang 2(i)-dong
4611053000	3601053	4	산정1동	Sanjeong 1(il)-dong
4611054000	3601054	4	산정2동	Sanjeong 2(i)-dong
4611055000	3601055	4	산정3동	Sanjeong 3(sam)-dong
4611055400	3601056	4	연산동	Yeonsan-dong
4611055800	3601057	4	원산동	Wonsan-dong
4611056500	3601058	4	대성동	Daeseong-dong
4611058500	3601059	4	남양동	Namyang-dong
4611059000	3601060	4	북교동	Bukgyo-dong
4611063000	3601061	4	무안동	Muan-dong
4611064000	3601062	4	동명동	Dongmyeong-dong
4611064500	3601063	4	삼학동	Samhak-dong
4611067000	3601064	4	만호동	Manho-dong
4611066000	3601065	4	유달동	Yudal-dong
4611076000	3601066	4	충무동	Chungmu-dong
4611071500	3601067	4	죽교동	Jukgyo-dong
4611070500	3601068	4	북향동	Bukhang-dong
4611075100	3601069	4	용해동	Yonghae-dong
4611075000	3601070	4	이로동	Iro-dong
4611075600	3601071	4	상동	Sang-dong
4611075700	3601072	4	하당동	Hadang-dong
4611075800	3601073	4	신흥동	Sinheung-dong
4611078000	3601074	4	삼향동	Samhyang-dong
4611079000	3601075	4	옥암동	Ogam-dong
4611080000	3601076	4	부흥동	Buheung-dong
4613000000	36020	2	여수시	Yeosu-si
4613025000	3602011	4	돌산읍	Dolsan-eup
4613031000	3602031	4	소라면	Sora-myeon
4613032000	3602032	4	율촌면	Yulchon-myeon
4613033000	3602033	4	화양면	Hwayang-myeon
4613034000	3602034	4	남면	Nam-myeon
4613035000	3602035	4	화정면	Hwajeong-myeon
4613036000	3602036	4	삼산면	Samsan-myeon
4613051500	3602051	4	동문동	Dongmun-dong

행정부코드	통계청코드	LEVEL	행정구역명(한글)	행정구역명(영문)
4613053500	3602052	4	한려동	Hallyeo-dong
4613057000	3602053	4	중양동	Jungang-dong
4613060000	3602054	4	충무동	Chungmu-dong
4613062500	3602055	4	광림동	Gwangnim-dong
4613063500	3602056	4	서강동	Seogang-dong
4613065500	3602057	4	대교동	Daegyo-dong
4613067000	3602058	4	국동	Guk-dong
4613068500	3602059	4	월호동	Wolho-dong
4613070000	3602060	4	여서동	Yeoseo-dong
4613071000	3602061	4	문수동	Munsu-dong
4613073000	3602062	4	미평동	Mipyong-dong
4613074000	3602063	4	둔덕동	Dundeok-dong
4613076500	3602064	4	만덕동	Mandeok-dong
4613078000	3602065	4	쌍봉동	Ssangbong-dong
4613079000	3602066	4	시전동	Sijeon-dong
4613080000	3602067	4	여천동	Yeocheon-dong
4613081000	3602068	4	주삼동	Jusam-dong
4613082000	3602069	4	삼일동	Samil-dong
4613083000	3602070	4	묘도동	Myodo-dong
4615000000	36030	2	순천시	Suncheon-si
4615025000	3603011	4	승주읍	Seungju-eup
4615035000	3603031	4	주암면	Juam-myeon
4615036000	3603032	4	송광면	Songgwang-myeon
4615037000	3603033	4	외서면	Oeseo-myeon
4615038000	3603034	4	낙안면	Nagan-myeon
4615039000	3603035	4	별량면	Byeollyang-myeon
4615040000	3603036	4	상사면	Sangsa-myeon
4615031000	3603037	4	해룡면	Haeryong-myeon
4615032000	3603038	4	서면	Seo-myeon
4615033000	3603039	4	황전면	Hwangjeon-myeon
4615034000	3603040	4	월등면	Woldeung-myeon
4615051500	3603051	4	향동	Hyang-dong
4615054000	3603054	4	매곡동	Maegok-dong
4615055000	3603055	4	삼산동	Samsan-dong
4615056000	3603056	4	조곡동	Jogok-dong
4615057000	3603057	4	덕연동	Deogyeon-dong
4615058000	3603058	4	풍덕동	Pungdeok-dong
4615059000	3603059	4	남제동	Namje-dong
4615060000	3603060	4	저전동	Jeojeon-dong
4615061000	3603061	4	장천동	Jangcheon-dong
4615062000	3603062	4	중양동	Jungang-dong
4615063500	3603063	4	도사동	Dosa-dong
4615066100	3603066	4	왕조1동	Wangjo 1(il)dong
4615066500	3603067	4	왕조2동	Wangjo 2(i)dong
4617000000	36040	2	나주시	Naju-si
4617025000	3604011	4	남평읍	Nampyeong-eup
4617031000	3604031	4	세지면	Seji-myeon
4617032000	3604032	4	왕곡면	Wanggok-myeon
4617033000	3604033	4	반남면	Bannam-myeon
4617034000	3604034	4	공산면	Gongsan-myeon
4617035000	3604035	4	동강면	Donggang-myeon
4617036000	3604036	4	다시면	Dasi-myeon
4617037000	3604037	4	문평면	Munpyeong-myeon
4617038000	3604038	4	노안면	Noan-myeon

행자부코드	통계청코드	LEVEL	행정구역명(한글)	행정구역명(영문)
4617039000	3604039	4	금천면	Geumcheon-myeon
4617040000	3604040	4	산포면	Sanpo-myeon
4617042000	3604041	4	다도면	Dado-myeon
4617043000	3604042	4	봉황면	Bonghwang-myeon
4617051000	3604051	4	송월동	Songwol-dong
4617052000	3604052	4	영강동	Yeonggang-dong
4617054000	3604054	4	금남동	Geumnam-dong
4617055000	3604055	4	성북동	Seongbuk-dong
4617058000	3604058	4	영산동	Yeongsan-dong
4617060000	3604060	4	이창동	Ichang-dong
4623000000	36060	2	광양시	Gwangyang-si
4623025000	3606011	4	광양읍	Gwangyang-eup
4623031000	3606031	4	봉강면	Bonggang-myeon
4623032000	3606032	4	옥룡면	Ongnyong-myeon
4623033000	3606033	4	옥곡면	Okgok-myeon
4623034000	3606034	4	진상면	Jinsang-myeon
4623035000	3606035	4	진월면	Jinwol-myeon
4623036000	3606036	4	다압면	Daap-myeon
4623051500	3606051	4	골약동	Golyak-myeon
4623053000	3606053	4	중마동	Jungma-dong
4623054000	3606054	4	광영동	Gwangyeong-dong
4623057000	3606055	4	태인동	Taein-dong
4623055000	3606056	4	금호동	Geumho-dong
4671000000	36310	2	담양군	Damyang-gun
4671025000	3631011	4	담양읍	Damyang-eup
4671031000	3631031	4	봉산면	Bongsan-myeon
4671032000	3631032	4	고서면	Goseo-myeon
4671033000	3631033	4	남면	Nam-myeon
4671034000	3631034	4	창평면	Changpyeong-myeon
4671035000	3631035	4	대덕면	Daedeok-myeon
4671036000	3631036	4	무정면	Mujeong-myeon
4671037000	3631037	4	금성면	Geumseong-myeon
4671038000	3631038	4	용면	Yong-myeon
4671039000	3631039	4	월산면	Wolsan-myeon
4671040000	3631040	4	수북면	Subuk-myeon
4671041000	3631041	4	대전면	Daejeon-myeon
4672000000	36320	2	곡성군	Gokseong-gun
4672025000	3632011	4	곡성읍	Gokseong-eup
4672031000	3632031	4	오곡면	Ogok-myeon
4672032000	3632032	4	삼기면	Samgi-myeon
4672033000	3632033	4	석곡면	Seokgok-myeon
4672034000	3632034	4	목사동면	Moksadong-myeon
4672035000	3632035	4	죽곡면	Jukgok-myeon
4672036000	3632036	4	고달면	Godal-myeon
4672037000	3632037	4	옥과면	Okgwa-myeon
4672038000	3632038	4	입면	Ip-myeon
4672039000	3632039	4	겸면	Gyeom-myeon
4672040000	3632040	4	오산면	Osan-myeon
4673000000	36330	2	구례군	Gurye-gun
4673025000	3633011	4	구례읍	Gurye-eup
4673031000	3633031	4	문척면	Muncheok-myeon
4673032000	3633032	4	간전면	Ganjeon-myeon
4673033000	3633033	4	토지면	Toji-myeon
4673034000	3633034	4	마산면	Masan-dong

행정부코드	통계청코드	LEVEL	행정구역명(한글)	행정구역명(영문)
4673035000	3633035	4	광의면	Gwangui-myeon
4673036000	3633036	4	용방면	Yongbang-myeon
4673037000	3633037	4	산동면	Sandong-myeon
4677000000	36350	2	고흥군	Goheung-gun
4677025000	3635011	4	고흥읍	Goheung-eup
4677025300	3635012	4	도양읍	Doyang-eup
4677031000	3635031	4	풍양면	Pungyang-myeon
4677032000	3635032	4	도덕면	Dodeok-myeon
4677033000	3635033	4	금산면	Geumsan-myeon
4677034000	3635034	4	도화면	Dohwa-myeon
4677035000	3635035	4	포두면	Podu-myeon
4677036000	3635036	4	봉래면	Bongnae-myeon
4677045000	3635037	4	동일면	Dongil-myeon
4677037000	3635038	4	점암면	Jeomam-myeon
4677044000	3635039	4	영남면	Yeongnam-myeon
4677038000	3635040	4	과역면	Gwayeok-myeon
4677039000	3635041	4	남양면	Namyang-myeon
4677040000	3635042	4	동강면	Donggang-myeon
4677041000	3635043	4	대서면	Daeseo-myeon
4677042000	3635044	4	두원면	Duwon-myeon
4678000000	36360	2	보성군	Boseong-gun
4678025000	3636011	4	보성읍	Boseong-eup
4678025300	3636012	4	벌교읍	Beolgyo-eup
4678031000	3636031	4	노동면	Nodong-myeon
4678032000	3636032	4	미력면	Miryeok-myeon
4678033000	3636033	4	겸백면	Gyeombaek-myeon
4678034000	3636034	4	율어면	Yureo-myeon
4678035000	3636035	4	복내면	Bongnae-myeon
4678036000	3636036	4	문덕면	Mundeok-myeon
4678037000	3636037	4	조성면	Joseong-myeon
4678038000	3636038	4	득량면	Deungnyang-myeon
4678039000	3636039	4	회천면	Hoecheon-myeon
4678040000	3636040	4	웅치면	Ungchi-myeon
4679000000	36370	2	화순군	Hwasun-gun
4679025000	3637011	4	화순읍	Hwasun-eup
4679031000	3637031	4	한천면	Hancheon-myeon
4679032000	3637032	4	춘양면	Chunyang-myeon
4679033000	3637033	4	청풍면	Cheongpung-myeon
4679034000	3637034	4	이양면	Iyang-myeon
4679035000	3637035	4	능주면	Neungju-myeon
4679036000	3637036	4	도곡면	Dogok-myeon
4679037000	3637037	4	도암면	Doam-myeon
4679038000	3637038	4	이서면	Iseo-myeon
4679039000	3637039	4	북면	Buk-myeon
4679040000	3637040	4	동북면	Dongbok-myeon
4679041000	3637041	4	남면	Nam-myeon
4679042000	3637042	4	동면	Dong-myeon
4680000000	36380	2	장흥군	Jangheung-gun
4680025000	3638011	4	장흥읍	Jangheung-eup
4680025300	3638012	4	관산읍	Gwansan-eup
4680025600	3638013	4	대덕읍	Daedeok-eup
4680031000	3638031	4	용산면	Yongsan-myeon
4680032000	3638032	4	안양면	Anyang-myeon
4680033000	3638033	4	장동면	Jangdong-myeon

행정부코드	통계청코드	LEVEL	행정구역명(한글)	행정구역명(영문)
4680034000	3638034	4	장평면	Jangpyeong-myeon
4680035000	3638035	4	유치면	Yuchi-myeon
4680036000	3638036	4	부산면	Busan-myeon
4680037000	3638037	4	회진면	Hoejin-myeon
4681000000	36390	2	강진군	Gangjin-gun
4681025000	3639011	4	강진읍	Gangjin-eup
4681031000	3639031	4	군동면	Gundong-myeon
4681032000	3639032	4	칠량면	Chillyang-myeon
4681033000	3639033	4	대구면	Daegu-myeon
4681040000	3639034	4	마량면	Maryang-myeon
4681034000	3639035	4	도암면	Doam-myeon
4681035000	3639036	4	신전면	Sinjeon-myeon
4681036000	3639037	4	성전면	Seongjeon-myeon
4681037000	3639038	4	작천면	Jakcheon-myeon
4681038000	3639039	4	병영면	Byeongyeong-myeon
4681039000	3639040	4	옴천면	Omcheon-myeon
4682000000	36400	2	해남군	Haenam-gun
4682025000	3640011	4	해남읍	Haenam-eup
4682031000	3640031	4	삼산면	Samsan-myeon
4682032000	3640032	4	화산면	Hwasan-myeon
4682033000	3640033	4	현산면	Hyeonsan-myeon
4682034000	3640034	4	송지면	Songji-myeon
4682035000	3640035	4	북평면	Bukpyeong-myeon
4682036000	3640036	4	북일면	Bugil-myeon
4682037000	3640037	4	옥천면	Okcheon-myeon
4682038000	3640038	4	계곡면	Gyegok-myeon
4682039000	3640039	4	마산면	Masan-myeon
4682040000	3640040	4	황산면	Hwangsang-myeon
4682041000	3640041	4	산이면	Sani-myeon
4682042000	3640042	4	문내면	Munnae-myeon
4682043000	3640043	4	화원면	Hwawon-myeon
4683000000	36410	2	영암군	Yeongam-gun
4683025000	3641011	4	영암읍	Yeongam-eup
4683025300	3641012	4	삼호읍	Samho-eup
4683031000	3641031	4	덕진면	Deokjin-myeon
4683032000	3641032	4	금정면	Geumjeong-myeon
4683033000	3641033	4	신북면	Sinbuk-myeon
4683034000	3641034	4	시종면	Sijong-myeon
4683035000	3641035	4	도포면	Dopo-myeon
4683036000	3641036	4	군서면	Gunseo-myeon
4683037000	3641037	4	서호면	Seoho-myeon
4683038000	3641038	4	학산면	Haksan-myeon
4683039000	3641039	4	미암면	Miam-myeon
4684000000	36420	2	무안군	Muan-gun
4684025000	3642011	4	무안읍	Muan-eup
4684025300	3642012	4	일로읍	Illo-eup
4684031000	3642031	4	삼향면	Samhyang-myeon
4684032000	3642032	4	몽탄면	Mongtan-myeon
4684033000	3642033	4	청계면	Cheonggye-dong
4684034000	3642034	4	현경면	Hyeongyeong-myeon
4684035000	3642035	4	망운면	Mangun-myeon
4684036000	3642036	4	해제면	Haeje-myeon
4684037000	3642037	4	운남면	Unnam-myeon
4686000000	36430	2	함평군	Hampyeong-gun

행정부코드	통계청코드	LEVEL	행정구역명(한글)	행정구역명(영문)
4686025000	3643011	4	함평읍	Hampyeong-eup
4686031000	3643031	4	손불면	Sonbul-myeon
4686032000	3643032	4	신광면	Singwang-myeon
4686033000	3643033	4	학교면	Hakgyo-myeon
4686034000	3643034	4	엄다면	Eomda-myeon
4686035000	3643035	4	대동면	Daedong-myeon
4686036000	3643036	4	나산면	Nasan-myeon
4686037000	3643037	4	해보면	Haebo-myeon
4686038000	3643038	4	월야면	Worya-myeon
4687000000	36440	2	영광군	Yeonggwang-gun
4687025000	3644011	4	영광읍	Yeonggwang-eup
4687025300	3644012	4	백수읍	Baeksu-eup
4687025600	3644013	4	홍농읍	Hongnong-eup
4687031000	3644031	4	대마면	Daema-myeon
4687032000	3644032	4	묘량면	Myoryang-myeon
4687033000	3644033	4	불갑면	Bulgap-myeon
4687034000	3644034	4	군서면	Gunseo-myeon
4687035000	3644035	4	군남면	Gunnam-myeon
4687036000	3644036	4	염산면	Yeomsan-myeon
4687037000	3644037	4	법성면	Beopseong-myeon
4687038000	3644038	4	낙월면	Nagwol-myeon
4688000000	36450	2	장성군	Jangseong-gun
4688025000	3645011	4	장성읍	Jangseong-eup
4688031000	3645031	4	진원면	Jinwon-myeon
4688032000	3645032	4	남면	Nam-myeon
4688033000	3645033	4	동화면	Donghwa-myeon
4688034000	3645034	4	삼서면	Samseo-myeon
4688035000	3645035	4	삼계면	Samgye-myeon
4688036000	3645036	4	황룡면	Hwangnyong-myeon
4688037000	3645037	4	서삼면	Seosam-myeon
4688038000	3645038	4	북일면	Bugil-myeon
4688039000	3645039	4	북이면	Bugi-myeon
4688040000	3645040	4	북하면	Bukha-myeon
4689000000	36460	2	완도군	Wando-gun
4689025000	3646011	4	완도읍	Wando-eup
4689025300	3646012	4	금일읍	Geumil-eup
4689025600	3646013	4	노화읍	Nohwa-eup
4689031000	3646031	4	군외면	Gunoe-myeon
4689032000	3646032	4	신지면	Sinji-myeon
4689033000	3646033	4	고금면	Gogeum-myeon
4689034000	3646034	4	약산면	Yaksan-myeon
4689035000	3646035	4	청산면	Cheongsan-myeon
4689036000	3646036	4	소안면	Soan-myeon
4689037000	3646037	4	금당면	Geumdang-myeon
4689038000	3646038	4	보길면	Bogil-myeon
4689039000	3646039	4	생일면	Saengil-myeon
4690000000	36470	2	진도군	Jindo-gun
4690025000	3647011	4	진도읍	Jindo-eup
4690031000	3647031	4	군내면	Gunnae-myeon
4690032000	3647032	4	고군면	Gogun-myeon
4690033000	3647033	4	의신면	Uisin-myeon
4690034000	3647034	4	임회면	Imhoe-myeon
4690035000	3647035	4	지산면	Jisan-myeon
4690036000	3647036	4	조도면	Jodo-myeon

행정부코드	통계청코드	LEVEL	행정구역명(한글)	행정구역명(영문)
4691000000	36480	2	신안군	Sinan-gun
4691025000	3648011	4	지도읍	Jido-eup
4691031000	3648031	4	증도면	Jeungdo-myeon
4691032000	3648032	4	임자면	Imja-myeon
4691033000	3648033	4	자은면	Jaeun-myeon
4691034000	3648034	4	비금면	Bigeum-myeon
4691035000	3648035	4	도초면	Docho-myeon
4691036000	3648036	4	흑산면	Heuksan-myeon
4691037000	3648037	4	하의면	Hai-myeon
4691038000	3648038	4	신의면	Sinui-myeon
4691039000	3648039	4	장산면	Jangsan-myeon
4691040000	3648040	4	안좌면	Anjwa-myeon
4691041000	3648041	4	팔금면	Palgeum-myeon
4691042000	3648042	4	암태면	Amtae-myeon
4691043000	3648043	4	압해면	Aphae-myeon
4700000000	37	1	경상북도	Gyeongsangbuk-do
4711000000	37010	2	포항시	Pohang-si
4711100000	37011	3	남구	Nam-gu
4711125000	3701111	4	구룡포읍	Guryongpo-eup
4711125300	3701112	4	연일읍	Yeonil-eup
4711125600	3701113	4	오천읍	Ocheon-eup
4711131000	3701131	4	대송면	Daesong-myeon
4711132000	3701132	4	동해면	Donghae-myeon
4711133000	3701133	4	장기면	Janggi-myeon
4711134000	3701134	4	대보면	Daebo-myeon
4711151000	3701151	4	상대1동	Sangdae 1(il)-dong
4711152000	3701152	4	상대2동	Sangdae 2(i)-dong
4711153000	3701153	4	해도1동	Haedo 1(il)-dong
4711154000	3701154	4	해도2동	Haedo 2(i)-dong
4711155000	3701155	4	송도동	Songdo-dong
4711156000	3701156	4	청림동	Cheongnim-dong
4711157000	3701157	4	제철동	Jecheol-dong
4711158000	3701158	4	효곡동	Hyogok-dong
4711159000	3701159	4	대이동	Daei-dong
4711300000	37012	3	북구	Buk-gu
4711325000	3701211	4	흥해읍	Heunghae-eup
4711331000	3701231	4	신광면	Singwang-myeon
4711332000	3701232	4	청하면	Cheongha-myeon
4711333000	3701233	4	송라면	Songna-myeon
4711334000	3701234	4	기계면	Gigye-myeon
4711335000	3701235	4	죽장면	Jukjang-myeon
4711336000	3701236	4	기북면	Gibuk-myeon
4711352000	3701252	4	중앙동	Jungang-dong
4711356000	3701256	4	학산동	Haksan-dong
4711363000	3701258	4	양학동	Yanghak-dong
4711364000	3701259	4	죽도1동	Jukdo 1(il)-dong
4711365000	3701260	4	죽도2동	Jukdo 2(i)-dong
4711366500	3701261	4	용흥동	Yongheung-dong
4711368000	3701263	4	우창동	Uchang-dong
4711369000	3701264	4	두호동	Duho-dong
4711370000	3701265	4	장량동	Jangnyang-dong
4711371000	3701266	4	환여동	Hwanyeo-dong
4713000000	37020	2	경주시	Gyeongju-si
4713025000	3702011	4	감포읍	Gampo-eup

행정부코드	통계청코드	LEVEL	행정구역명(한글)	행정구역명(영문)
4713025300	3702012	4	안강읍	Angang-eup
4713025600	3702013	4	건천읍	Geoncheon-eup
4713025900	3702014	4	외동읍	Oedong-eup
4713031000	3702031	4	양북면	Yangbuk-myeon
4713032000	3702032	4	양남면	Yangnam-myeon
4713033000	3702033	4	내남면	Naenam-myeon
4713034000	3702034	4	산내면	Sannae-myeon
4713035000	3702035	4	서면	Seo-myeon
4713036000	3702036	4	현곡면	Hyeongok-myeon
4713037000	3702037	4	강동면	Gangdong-myeon
4713038000	3702038	4	천북면	Cheonbuk-myeon
4713051500	3702051	4	중부동	Jungbu-dong
4713052000	3702052	4	성동동	Seongdong-dong
4713053000	3702053	4	황오동	Hwango-dong
4713055000	3702055	4	성건동	Seonggeon-dong
4713056000	3702056	4	탑정동	Tapjeong-dong
4713057000	3702057	4	황남동	Hwangnam-dong
4713060500	3702058	4	월성동	Wolseong-dong
4713059000	3702059	4	선도동	Seondo-dong
4713061500	3702062	4	용강동	Yonggang-dong
4713062100	3702063	4	황성동	Hwangseong-dong
4713063000	3702064	4	동천동	Dongcheon-dong
4713065000	3702066	4	불국동	Bulguk-dong
4713066000	3702067	4	보덕동	Bodeok-dong
4715000000	37030	2	김천시	Gimcheon-si
4715025000	3703011	4	아포읍	Apo-eup
4715031000	3703031	4	농소면	Nongso-myeon
4715032000	3703032	4	남면	Nam-myeon
4715034000	3703033	4	개령면	Gaeryeong-myeon
4715035000	3703034	4	감문면	Gammun-myeon
4715036000	3703035	4	어모면	Eomo-myeon
4715037000	3703036	4	봉산면	Bongsan-myeon
4715038000	3703037	4	대항면	Daehang-myeon
4715039000	3703038	4	감천면	Gamcheon-myeon
4715040000	3703039	4	조마면	Joma-myeon
4715041000	3703040	4	구성면	Guseong-myeon
4715042000	3703041	4	지례면	Jiryemyeon
4715043000	3703042	4	부항면	Buhang-myeon
4715044000	3703043	4	대덕면	Daedeok-myeon
4715045000	3703044	4	증산면	Jeungsan-myeon
4715051500	3703051	4	용암동	Yongam-dong
4715053500	3703052	4	성남동	Seongnam-dong
4715054000	3703053	4	평화동	Pyeonghwa-dong
4715056500	3703055	4	양금동	Yanggeum-dong
4715057500	3703056	4	대신동	Daesin-dong
4715059500	3703058	4	대곡동	Daegok-dong
4715061000	3703059	4	지좌동	Jijwa-dong
4717000000	37040	2	안동시	Andong-si
4717025000	3704011	4	풍산읍	Pungsan-eup
4717031000	3704031	4	와룡면	Waryong-myeon
4717032000	3704032	4	북후면	Bukhu-myeon
4717033000	3704033	4	서후면	Seohu-myeon
4717034000	3704034	4	풍천면	Pungcheon-myeon
4717035000	3704035	4	일직면	Ilijk-myeon

행자부코드	통계청코드	LEVEL	행정구역명(한글)	행정구역명(영문)
4717036000	3704036	4	남후면	Namhu-myeon
4717037000	3704037	4	남선면	Namseon-myeon
4717038000	3704038	4	임하면	Imha-myeon
4717039000	3704039	4	길안면	Giran-myeon
4717040000	3704040	4	임동면	Imdong-myeon
4717041000	3704041	4	예안면	Yean-myeon
4717042000	3704042	4	도산면	Dosan-myeon
4717043000	3704043	4	녹전면	Nokjeon-myeon
4717051000	3704051	4	충구동	Junggu-dong
4717052000	3704052	4	명륜동	Myeongnyun-dong
4717055500	3704054	4	용상동	Yongsang-dong
4717058500	3704055	4	서구동	Seogu-dong
4717060000	3704056	4	태화동	Taehwa-dong
4717061000	3704057	4	법상동	Beopsang-dong
4717062000	3704058	4	평화동	Pyeonghwa-dong
4717063000	3704059	4	안기동	Angi-dong
4717065000	3704060	4	옥동	Ok-dong
4717066000	3704061	4	송하동	Songha-dong
4719000000	37050	2	구미시	Gumi-si
4719025000	3705011	4	선산읍	Seonsan-eup
4719025300	3705012	4	고아읍	Goa-eup
4719031000	3705031	4	무을면	Mueul-myeon
4719032000	3705032	4	옥성면	Okseong-myeon
4719033000	3705033	4	도개면	Dogae-myeon
4719034000	3705034	4	해평면	Haepyeong-myeon
4719035000	3705035	4	산동면	Sandong-myeon
4719036000	3705036	4	장천면	Jangcheon-myeon
4719051000	3705051	4	송정동	Songjeong-dong
4719052000	3705052	4	원평1동	Wonpyeong 1(il)-dong
4719053000	3705053	4	원평2동	Wonpyeong 2(i)-dong
4719055100	3705055	4	도량동	Doryang-dong
4719055500	3705056	4	지산동	Jisan-dong
4719056500	3705057	4	선주원남동	Seonjuwonnam-dong
4719058200	3705059	4	형곡1동	Hyeonggok 1(il)-dong
4719058300	3705060	4	형곡2동	Hyeonggok 2(i)-dong
4719059000	3705061	4	신평1동	Sinpyeong 1(il)-dong
4719060000	3705062	4	신평2동	Sinpyeong 2(i)-dong
4719061000	3705063	4	비산동	Bisan-dong
4719062100	3705064	4	공단1동	Gongdan 1(il)-dong
4719062200	3705065	4	공단2동	Gongdan 2(i)-dong
4719063000	3705066	4	광평동	Gwangpyeong-dong
4719064500	3705067	4	상모사곡동	Sangmosagok-dong
4719066000	3705069	4	임오동	Imo-dong
4719067000	3705070	4	인동동	Indong-dong
4719068000	3705071	4	진미동	Jinmi-dong
4719069000	3705072	4	양포동	Yangpo-dong
4721000000	37060	2	영주시	Yeongju-si
4721025000	3706011	4	풍기읍	Punggi-eup
4721031000	3706031	4	이산면	Isan-myeon
4721032000	3706032	4	평은면	Pyeongeon-myeon
4721033000	3706033	4	문수면	Munsu-myeon
4721034000	3706034	4	장수면	Jangsu-myeon
4721035000	3706035	4	안정면	Anjeong-myeon
4721036000	3706036	4	봉현면	Bonghyeon-myeon

행정부코드	통계청코드	LEVEL	행정구역명(한글)	행정구역명(영문)
4721037000	3706037	4	순흥면	Sunheung-myeon
4721038000	3706038	4	단산면	Dansan-myeon
4721039000	3706039	4	부석면	Buseok-myeon
4721051000	3706051	4	상망동	Sangmang-dong
4721052500	3706053	4	하망동	Hamang-dong
4721055000	3706055	4	영주1동	Yeongju 1(il)-dong
4721056000	3706058	4	영주2동	Yeongju 2(i)-dong
4721059000	3706059	4	휴천1동	Hyucheon 1(il)-dong
4721060000	3706060	4	휴천2동	Hyucheon 2(i)-dong
4721061000	3706061	4	휴천3동	Hyucheon 3(sam)-dong
4721062000	3706062	4	가흥1동	Gaheung 1(il)-dong
4721063000	3706063	4	가흥2동	Gaheung 2(i)-dong
4723000000	37070	2	영천시	Yeongcheon-si
4723025000	3707011	4	금호읍	Geumho-eup
4723031000	3707031	4	청통면	Cheongtong-myeon
4723032000	3707032	4	신녕면	Sinnyeong-myeon
4723033000	3707033	4	화산면	Hwasan-myeon
4723034000	3707034	4	화북면	Hwabuk-myeon
4723035000	3707035	4	화남면	Hwanam-myeon
4723036000	3707036	4	자양면	Jayang-myeon
4723037000	3707037	4	임고면	Imgo-myeon
4723038000	3707038	4	고경면	Gogyeong-myeon
4723039000	3707039	4	북안면	Bugan-myeon
4723040000	3707040	4	대창면	Daechang-myeon
4723051000	3707051	4	동부동	Dongbu-dong
4723052000	3707052	4	중앙동	Jungang-dong
4723053500	3707053	4	서부동	Seobu-dong
4723054000	3707054	4	완산동	Wansan-dong
4723055500	3707055	4	남부동	Nambu-dong
4725000000	37080	2	상주시	Sangju-si
4725025000	3708011	4	함창읍	Hamchang-eup
4725032000	3708031	4	사벌면	Sabeol-myeon
4725031000	3708032	4	중동면	Jungdong-myeon
4725033000	3708033	4	낙동면	Nakdong-myeon
4725034000	3708034	4	청리면	Cheongni-myeon
4725035000	3708035	4	공성면	Gongseong-myeon
4725036000	3708036	4	외남면	Oenam-myeon
4725037000	3708037	4	내서면	Naeseo-myeon
4725038000	3708038	4	모동면	Modong-myeon
4725039000	3708039	4	모서면	Moseo-myeon
4725040000	3708040	4	화동면	Hwadong-myeon
4725041000	3708041	4	화서면	Hwaseo-myeon
4725042000	3708042	4	화북면	Hwabuk-myeon
4725043000	3708043	4	외서면	Oeseo-myeon
4725044000	3708044	4	은척면	Euncheok-myeon
4725045000	3708045	4	공검면	Gonggeom-myeon
4725046000	3708046	4	이안면	Ian-myeon
4725047000	3708047	4	화남면	Hwanam-myeon
4725052000	3708052	4	남원동	Namwon-dong
4725053000	3708053	4	북문동	Bungmun-dong
4725054000	3708054	4	계림동	Gyerim-dong
4725055000	3708055	4	동문동	Dongmun-dong
4725056000	3708056	4	동성동	Dongseong-dong
4725057000	3708057	4	신흥동	Sinheung-dong

행정부코드	통계청코드	LEVEL	행정구역명(한글)	행정구역명(영문)
4728000000	37090	2	문경시	Mungyeong-si
4728025000	3709011	4	문경읍	Mungyeong-eup
4728025300	3709012	4	가은읍	Gaeun-eup
4728031000	3709031	4	영순면	Yeongsun-myeon
4728032000	3709032	4	산양면	Sanyang-myeon
4728033000	3709033	4	호계면	Hogye-myeon
4728034000	3709034	4	산북면	Sanbuk-myeon
4728035000	3709035	4	동로면	Dongno-myeon
4728036000	3709036	4	마성면	Maseong-myeon
4728037000	3709037	4	농암면	Nongam-myeon
4728057000	3709057	4	점촌1동	Jeomchon 1(il)-dong
4728058000	3709058	4	점촌2동	Jeomchon 2(i)-dong
4728059000	3709059	4	점촌3동	Jeomchon 3(sam)-dong
4728060000	3709060	4	점촌4동	Jeomchon 4(sa)-dong
4728061000	3709061	4	점촌5동	Jeomchon 5(o)-dong
4729000000	37100	2	경산시	Gyeongsan-si
4729025000	3710011	4	하양읍	Hayang-eup
4729025300	3710012	4	진량읍	Jillyang-eup
4729031000	3710031	4	와촌면	Wachon-myeon
4729033000	3710032	4	자인면	Jain-myeon
4729034000	3710033	4	용성면	Yongseong-myeon
4729035000	3710034	4	남산면	Namsan-myeon
4729036000	3710035	4	압량면	Amnyang-myeon
4729037000	3710036	4	남천면	Namcheon-myeon
4729052000	3710051	4	중앙동	Jungang-dong
4729056000	3710052	4	동부동	Dongbu-dong
4729054100	3710053	4	서부1동	Seobu 1(il)-dong
4729054200	3710057	4	서부2동	Seobu 2(i)-dong
4729053000	3710054	4	남부동	Nambu-dong
4729055000	3710055	4	북부동	Bukbu-dong
4729051000	3710056	4	중방동	Jungbang-dong
4772000000	37310	2	군위군	Gunwi-gun
4772025000	3731011	4	군위읍	Gunwi-eup
4772031000	3731031	4	소보면	Sobo-myeon
4772032000	3731032	4	효령면	Hyoryeong-myeon
4772033000	3731033	4	부계면	Bugye-myeon
4772034000	3731034	4	우보면	Ubo-myeon
4772035000	3731035	4	의흥면	Uiheung-myeon
4772036000	3731036	4	산성면	Sanseong-myeon
4772037000	3731037	4	고로면	Goro-myeon
4773000000	37320	2	의성군	Uiseong-gun
4773025000	3732011	4	의성읍	Uiseong-eup
4773031000	3732031	4	단촌면	Danchon-myeon
4773032000	3732032	4	점곡면	Jeomgok-myeon
4773033000	3732033	4	옥산면	Oksan-myeon
4773034000	3732034	4	사곡면	Sagok-myeon
4773035000	3732035	4	춘산면	Chunsan-myeon
4773036000	3732036	4	가음면	Gaeum-myeon
4773037000	3732037	4	금성면	Geumseong-myeon
4773038000	3732038	4	봉양면	Bongyang-myeon
4773039000	3732039	4	비안면	Bian-myeon
4773040000	3732040	4	구천면	Gucheon-myeon
4773041000	3732041	4	단밀면	Danmil-myeon
4773042000	3732042	4	단북면	Danbuk-myeon

행정부코드	통계청코드	LEVEL	행정구역명(한글)	행정구역명(영문)
4773043000	3732043	4	안계면	Angye-myeon
4773044000	3732044	4	다인면	Dain-myeon
4773045000	3732045	4	신평면	Sinpyeong-myeon
4773046000	3732046	4	안평면	Anpyeong-myeon
4773047000	3732047	4	안사면	Ansa-myeon
4775000000	37330	2	청송군	Cheongsong-gun
4775025000	3733011	4	청송읍	Cheongsong-eup
4775031000	3733031	4	부동면	Budong-myeon
4775032000	3733032	4	부남면	Bunam-myeon
4775033000	3733033	4	현동면	Hyeondong-myeon
4775034000	3733034	4	현서면	Hyeonseo-myeon
4775035000	3733035	4	안덕면	Andeok-myeon
4775036000	3733036	4	파천면	Pacheon-myeon
4775037000	3733037	4	진보면	Jinbo-myeon
4776000000	37340	2	영양군	Yeongyang-gun
4776025000	3734011	4	영양읍	Yeongyang-eup
4776031000	3734031	4	입암면	Ibam-myeon
4776032000	3734032	4	청기면	Cheonggi-myeon
4776033000	3734033	4	일월면	Irwol-myeon
4776034000	3734034	4	수비면	Subi-myeon
4776035000	3734035	4	석보면	Seokbo-myeon
4777000000	37350	2	영덕군	Yeongdeok-gun
4777025000	3735011	4	영덕읍	Yeongdeok-eup
4777031000	3735031	4	강구면	Ganggu-myeon
4777032000	3735032	4	남정면	Namjeong-myeon
4777033000	3735033	4	달산면	Dalsan-myeon
4777034000	3735034	4	지품면	Jipum-myeon
4777035000	3735035	4	축산면	Chuksan-myeon
4777036000	3735036	4	영해면	Yeonghae-myeo
4777037000	3735037	4	병곡면	Byeonggok-myeon
4777038000	3735038	4	창수면	Changsu-myeon
4782000000	37360	2	청도군	Cheongdo-gun
4782025000	3736011	4	화양읍	Hwayang-eup
4782025300	3736012	4	청도읍	Cheongdo-eup
4782031000	3736031	4	각남면	Gangnam-myeon
4782032000	3736032	4	풍각면	Punggak-myeon
4782033000	3736033	4	각북면	Gakbuk-myeon
4782034000	3736034	4	이서면	Iseo-myeon
4782035000	3736035	4	운문면	Unmun-myeon
4782036000	3736036	4	금천면	Geumcheon-myeon
4782037000	3736037	4	매전면	Maejeon-myeon
4783000000	37370	2	고령군	Goryeong-gun
4783025000	3737011	4	고령읍	Goryeong-eup
4783031000	3737031	4	덕곡면	Deokgok-myeon
4783032000	3737032	4	운수면	Unsu-myeon
4783033000	3737033	4	성산면	Seongsan-myeon
4783034000	3737034	4	다산면	Dasan-myeon
4783035000	3737035	4	개진면	Gaejin-myeon
4783036000	3737036	4	우곡면	Ugok-myeon
4783037000	3737037	4	쌍림면	Ssangnim-myeon
4784000000	37380	2	성주군	Seongju-gun
4784025000	3738011	4	성주읍	Seongju-eup
4784031000	3738031	4	선남면	Seonnam-myeon
4784032000	3738032	4	용암면	Yongam-myeon

행정부코드	통계청코드	LEVEL	행정구역명(한글)	행정구역명(영문)
4784033000	3738033	4	수륜면	Suryun-myeon
4784034000	3738034	4	가천면	Gacheon-myeon
4784035000	3738035	4	금수면	Geumsu-myeon
4784036000	3738036	4	대가면	Daega-myeon
4784037000	3738037	4	벽진면	Byeokjin-myeon
4784038000	3738038	4	초전면	Chojeon-myeon
4784039000	3738039	4	월항면	Wolhang-myeon
4785000000	37390	2	칠곡군	Chilgok-gun
4785025000	3739011	4	왜관읍	Waegwan-eup
4785025300	3739012	4	북삼읍	Buksam-eup
4785031000	3739031	4	지천면	Jicheon-myeon
4785032000	3739032	4	동명면	Dongmyeong-myeon
4785033000	3739033	4	가산면	Gasan-myeon
4785034000	3739034	4	석적면	Seokjeok-myeon
4785036000	3739036	4	약목면	Yangmok-myeon
4785037000	3739037	4	기산면	Gisan-myeon
4790000000	37400	2	예천군	Yecheon-gun
4790025000	3740011	4	예천읍	Yecheon-eup
4790031000	3740031	4	용문면	Yongmun-myeon
4790032000	3740032	4	상리면	Sangni-myeon
4790033000	3740033	4	하리면	Hari-myeon
4790034000	3740034	4	감천면	Gamcheon-myeon
4790035000	3740035	4	보문면	Bomun-myeon
4790036000	3740036	4	호명면	Homyeong-myeon
4790037000	3740037	4	유천면	Yucheon-myeon
4790038000	3740038	4	용궁면	Yonggung-myeon
4790039000	3740039	4	개포면	Gaepo-myeon
4790040000	3740040	4	지보면	Jibo-myeon
4790041000	3740041	4	풍양면	Pungyang-myeon
4792000000	37410	2	봉화군	Bonghwa-gun
4792025000	3741011	4	봉화읍	Bonghwa-eup
4792031000	3741031	4	물야면	Murya-myeon
4792032000	3741032	4	봉성면	Bongseong-myeon
4792033000	3741033	4	법전면	Beopjeon-myeon
4792034000	3741034	4	춘양면	Chunyang-myeon
4792035000	3741035	4	소천면	Socheon-myeon
4792039000	3741036	4	석포면	Seokpo-myeon
4792036000	3741037	4	재산면	Jaesan-myeon
4792037000	3741038	4	명호면	Myeongho-myeon
4792038000	3741039	4	상운면	Sangun-myeon
4793000000	37420	2	울진군	Uljin-gun
4793025000	3742011	4	울진읍	Uljin-eup
4793025300	3742012	4	평해읍	Pyeonghae-eup
4793031000	3742031	4	북면	Buk-myeon
4793032000	3742032	4	서면	Seo-myeon
4793033000	3742033	4	근남면	Geunnam-myeon
4793034000	3742034	4	원남면	Wonnam-myeon
4793035000	3742035	4	기성면	Giseong-myeon
4793036000	3742036	4	온정면	Onjeong-myeon
4793037000	3742037	4	죽변면	Jukbyeon-myeon
4793038000	3742038	4	후포면	Hupo-myeon
4794000000	37430	2	울릉군	Ulleung-gun
4794025000	3743011	4	울릉읍	Ulleung-eup
4794031000	3743031	4	서면	Seo-myeon

행정부코드	통계청코드	LEVEL	행정구역명(한글)	행정구역명(영문)
4794032000	3743032	4	북면	Buk-myeon
4800000000	38	1	경상남도	Gyeongsangnam-do
4811000000	38010	2	창원시	Changwon-si
4811025000	3801011	4	동읍	Dong-eup
4811032000	3801031	4	북면	Buk-myeon
4811033000	3801032	4	대산면	Daesan-myeon
4811052500	3801051	4	의창동	Uichang-dong
4811054000	3801052	4	팔룡동	Pallyong-dong
4811054500	3801053	4	명곡동	Myeonggok-dong
4811055700	3801054	4	봉림동	Bongnim-dong
4811057500	3801055	4	반송동	Bansong-dong
4811062000	3801056	4	중앙동	Jungang-dong
4811060500	3801057	4	용지동	Yongji-dong
4811061800	3801058	4	상남동	Sangnam-dong
4811061600	3801059	4	사파동	Sapa-dong
4811063000	3801060	4	가음정동	Gaeumjeong-dong
4811065000	3801061	4	성주동	Seongju-dong
4811067500	3801062	4	웅남동	Ungnam-dong
4816000000	38020	2	마산시	Masan-si
4816025000	3802011	4	내서읍	Naeseo-eup
4816031000	3802031	4	구산면	Gusan-myeon
4816032000	3802032	4	진동면	Jindong-myeon
4816033000	3802033	4	진북면	Jinbuk-myeon
4816034000	3802034	4	진전면	Jinjeon-myeon
4816051000	3802051	4	현동	Hyeon-dong
4816052000	3802052	4	가포동	Gapo-dong
4816053000	3802053	4	월영동	Woryeong-dong
4816054000	3802054	4	문화동	Munhwa-dong
4816055000	3802055	4	반월동	Banwol-dong
4816056000	3802056	4	중앙동	Jungang-dong
4816057000	3802057	4	완월동	Wanwol-dong
4816058000	3802058	4	자산동	Jasan-dong
4816059000	3802059	4	동서동	Dongseo-dong
4816060000	3802060	4	성호동	Seongho-dong
4816061000	3802061	4	교방동	Gyobang-dong
4816062000	3802062	4	노산동	Nosan-dong
4816063000	3802063	4	오동동	Odong-dong
4816064000	3802064	4	합포동	Happo-dong
4816065000	3802065	4	산호동	Sanho-dong
4816066000	3802066	4	회원1동	Hoewon 1(il)-dong
4816067000	3802067	4	회원2동	Hoewon 2(i)-dong
4816068000	3802068	4	석전1동	Seokjeon 1(il)-dong
4816069000	3802069	4	석전2동	Seokjeon 2(i)-dong
4816070000	3802070	4	회성동	Hoeseong-dong
4816071000	3802071	4	양덕1동	Yangdeok 1(il)-dong
4816072000	3802072	4	양덕2동	Yangdeok 2(i)-dong
4816073000	3802073	4	합성1동	Hapseong 1(il)-dong
4816074000	3802074	4	합성2동	Hapseong 2(i)-dong
4816075000	3802075	4	구암1동	Guam 1(il)-dong
4816076000	3802076	4	구암2동	Guam 2(i)-dong
4816077000	3802077	4	봉암동	Bongam-dong
4817000000	38030	2	진주시	Jinju-si
4817025000	3803011	4	문산읍	Munsan-eup
4817031000	3803031	4	내동면	Naedong-myeon

행자부코드	통계청코드	LEVEL	행정구역명(한글)	행정구역명(영문)
4817032000	3803032	4	정촌면	Jeongchon-myeon
4817033000	3803033	4	금곡면	Geumgok-myeon
4817035000	3803034	4	진성면	Jinseong-myeon
4817036000	3803035	4	일반성면	Ilbanseong-myeon
4817037000	3803036	4	이반성면	Ibanseong-myeon
4817038000	3803037	4	사봉면	Sabong-myeon
4817039000	3803038	4	지수면	Jisu-myeon
4817040000	3803039	4	대곡면	Daegok-myeon
4817041000	3803040	4	금산면	Geumsan-myeon
4817042000	3803041	4	집현면	Jiphyeon-myeon
4817043000	3803042	4	미천면	Micheon-myeon
4817044000	3803043	4	명석면	Myeongseok-myeon
4817045000	3803044	4	대평면	Daepyeong-myeon
4817046000	3803045	4	수곡면	Sugok-myeon
4817051000	3803051	4	망경동	Manggyeong-dong
4817052000	3803052	4	강남동	Gangnam-dong
4817053000	3803053	4	칠암동	Chiram-dong
4817054500	3803054	4	성지동	Seongji-dong
4817056500	3803055	4	중양동	Jungang-dong
4817057500	3803056	4	봉안동	Bongan-dong
4817059000	3803057	4	상봉동동	Sangbongdong-dong
4817060000	3803058	4	상봉서동	Sangbongseo-dong
4817061500	3803059	4	봉수동	Bongsu-dong
4817064500	3803060	4	옥봉동	Okbong-dong
4817066000	3803061	4	상대1동	Sangdae 1(il)-dong
4817067000	3803062	4	상대2동	Sangdae 2(i)-dong
4817067600	3803063	4	하대1동	Hadae 1(il)-dong
4817067700	3803064	4	하대2동	Hadae 2(i)-dong
4817068000	3803065	4	상평동	Sangpyeong-dong
4817069500	3803066	4	초창동	Chojang-dong
4817071000	3803067	4	평거동	Pyeonggeo-dong
4817071500	3803068	4	신안동	Sinan-dong
4817072000	3803069	4	이현동	Ihyeon-dong
4817073000	3803070	4	판문동	Panmun-dong
4817074000	3803071	4	가호동	Gahoe-dong
4819000000	38040	2	진해시	Jinhae-si
4819051500	3804051	4	중양동	Jungang-dong
4819052500	3804052	4	태평동	Taepyeong-dong
4819055500	3804053	4	충무동	Chungmu-dong
4819057500	3804054	4	여좌동	Yejwa-dong
4819060000	3804055	4	태백동	Taebaek-dong
4819061500	3804056	4	경화동	Gyeonghwa-dong
4819063500	3804057	4	병암동	Byeongam-dong
4819064000	3804058	4	석동	Seok-dong
4819065000	3804059	4	이동	I-dong
4819066000	3804060	4	자은동	Jaeun-dong
4819067000	3804061	4	덕산동	Deoksan-dong
4819068000	3804062	4	풍호동	Pungho-dong
4819071500	3804064	4	웅천동	Ungcheon-dong
4819073000	3804065	4	웅동1동	Ungdong 1(il)-dong
4819074000	3804066	4	웅동2동	Ungdong 2(i)-dong
4822000000	38050	2	통영시	Tongyeong-si
4822025000	3805011	4	산양읍	Sanyang-eup
4822031000	3805031	4	용남면	Yongnam-myeon

행정부코드	통계청코드	LEVEL	행정구역명(한글)	행정구역명(영문)
4822033000	3805032	4	도산면	Dosan-myeon
4822034000	3805033	4	광도면	Gwangdo-myeon
4822035000	3805034	4	옥지면	Yokji-myeon
4822036000	3805035	4	한산면	Hansan-myeon
4822037000	3805036	4	사랑면	Saryang-myeon
4822051000	3805051	4	도천동	Docheon-dong
4822053000	3805052	4	명정동	Myeongjeong-dong
4822055000	3805053	4	중앙동	Jungang-dong
4822059000	3805054	4	정량동	Jeongnyang-dong
4822060000	3805055	4	북신동	Buksin-dong
4822070000	3805056	4	무전동	Mujeon-dong
4822063000	3805057	4	인평동	Inpyeong-dong
4822065000	3805058	4	미수1동	Misu 1(il)-dong
4822066000	3805059	4	미수2동	Misu 2(i)-dong
4822067000	3805060	4	봉평동	Bongpyeong-dong
4822069500	3805061	4	도남동	Donam-dong
4824000000	38060	2	사천시	Sacheon-si
4824025000	3806011	4	사천읍	Sacheon-eup
4824031000	3806031	4	정동면	Jeongdong-myeon
4824032000	3806032	4	사남면	Sanam-myeon
4824033000	3806033	4	용현면	Yonghyeon-myeon
4824034000	3806034	4	축동면	Chukdong-myeon
4824035000	3806035	4	곤양면	Gonyang-myeon
4824036000	3806036	4	곤명면	Gonmyeong-myeon
4824037000	3806037	4	서포면	Seopo-myeon
4824051000	3806051	4	동서동	Dongseo-dong
4824052000	3806052	4	선구동	Seongu-dong
4824053000	3806053	4	동서금동	Dongseogeum-dong
4824055000	3806055	4	벌룡동	Beollyong-dong
4824057000	3806057	4	향촌동	Hyangchon-dong
4824059500	3806059	4	남양동	Namyang-dong
4825000000	38070	2	김해시	Gimhae-si
4825025000	3807011	4	진영읍	Jinyeong-eup
4825031000	3807031	4	장유면	Jangyu-myeon
4825032000	3807032	4	주촌면	Juchon-myeon
4825033000	3807033	4	진례면	Jillye-myeon
4825034000	3807034	4	한림면	Hallim-myeon
4825035000	3807035	4	생림면	Saengnim-myeon
4825036000	3807036	4	상동면	Sangdong-myeon
4825037000	3807037	4	대동면	Daedong-myeon
4825051000	3807051	4	동상동	Dongsang-dong
4825052000	3807052	4	회현동	Hoehyeon-dong
4825053000	3807053	4	부원동	Buwon-dong
4825054000	3807054	4	내외동	Naeoe-dong
4825055000	3807055	4	북부동	Bukbu-dong
4825056500	3807056	4	칠산서부동	Chilsanseobu-dong
4825058000	3807058	4	활천동	Hwalcheon-dong
4825059000	3807059	4	삼안동	Saman-dong
4825060000	3807060	4	불암동	Buram-dong
4827000000	38080	2	밀양시	Miryang-si
4827025000	3808011	4	삼랑진읍	Samnangjin-eup
4827025300	3808012	4	하남읍	Hanam-eup
4827031000	3808031	4	부북면	Bubuk-myeon
4827032000	3808032	4	상동면	Sangdong-myeon

행정부코드	통계청코드	LEVEL	행정구역명(한글)	행정구역명(영문)
4827033000	3808033	4	산외면	Sanoe-myeon
4827034000	3808034	4	산내면	Sandong-myeon
4827035000	3808035	4	단장면	Danjang-myeon
4827036000	3808036	4	상남면	Sangnam-myeon
4827037000	3808037	4	초동면	Chodong-myeon
4827038000	3808038	4	무안면	Muan-myeon
4827039000	3808039	4	청도면	Cheongdo-myeon
4827051000	3808051	4	내일동	Naeil-dong
4827052000	3808052	4	내이동	Naei-dong
4827055000	3808053	4	교동	Gyo-dong
4827053000	3808054	4	삼문동	Sammun-dong
4827054000	3808055	4	가곡동	Gagok-dong
4831000000	38090	2	거제시	Geoje-si
4831025000	3809011	4	신현읍	Sinhyeon-eup
4831031000	3809031	4	일운면	Irun-myeon
4831032000	3809032	4	동부면	Dongbu-myeon
4831033000	3809033	4	남부면	Nambu-myeon
4831034000	3809034	4	거제면	Geoje-myeon
4831035000	3809035	4	둔덕면	Dundeok-myeon
4831036000	3809036	4	사등면	Sadeung-myeon
4831037000	3809037	4	연초면	Yeoncho-myeon
4831038000	3809038	4	하청면	Hacheong-myeon
4831039000	3809039	4	장목면	Jangmok-myeon
4831051000	3809051	4	장승포동	Jangseungpo-dong
4831052000	3809052	4	마전동	Majeon-dong
4831053000	3809053	4	능포동	Neungpo-dong
4831054000	3809054	4	아주동	Aju-dong
4831055000	3809055	4	옥포1동	Okpo 1(il)-dong
4831056000	3809056	4	옥포2동	Okpo 2(i)-dong
4833000000	38100	2	양산시	Yongsan-si
4833025000	3810011	4	웅상읍	Ungsang-eup
4833025300	3810012	4	물금읍	Mulgeum-eup
4833031000	3810031	4	동면	Dong-myeon
4833032000	3810032	4	원동면	Wondong-myeon
4833033000	3810033	4	상북면	Sangbuk-myeon
4833034000	3810034	4	하북면	Habuk-myeon
4833051000	3810051	4	중앙동	Jungang-dong
4833052000	3810052	4	삼성동	Samseong-dong
4833053000	3810053	4	강서동	Gangseo-dong
4872000000	38310	2	의령군	Uiryong-gun
4872025000	3831011	4	의령읍	Uiryong-eup
4872031000	3831031	4	가례면	Garye-myeon
4872032000	3831032	4	칠곡면	Chilgok-myeon
4872033000	3831033	4	대의면	Daeui-myeon
4872034000	3831034	4	화정면	Hwajeong-myeon
4872035000	3831035	4	용덕면	Yongdeok-myeon
4872036000	3831036	4	정곡면	Jeonggok-myeon
4872037000	3831037	4	지정면	Jijeong-myeon
4872038000	3831038	4	낙서면	Nakseo-myeon
4872039000	3831039	4	부림면	Burim-myeon
4872040000	3831040	4	봉수면	Bongsu-myeon
4872041500	3831041	4	궁류면	Gungnyu-myeon
4872042000	3831042	4	유곡면	Yugok-myeon
4873000000	38320	2	함안군	Haman-gun

행정부코드	통계청코드	LEVEL	행정구역명(한글)	행정구역명(영문)
4873025000	3832011	4	가야읍	Gaya-eup
4873031000	3832031	4	함안면	Haman-myeon
4873032000	3832032	4	군북면	Gunbuk-myeon
4873033000	3832033	4	법수면	Beopsu-myeon
4873034000	3832034	4	대산면	Daesan-myeon
4873035000	3832035	4	철서면	Chilseo-myeon
4873036000	3832036	4	칠북면	Chilbuk-myeon
4873037000	3832037	4	칠원면	Chirwon-myeon
4873038000	3832038	4	산인면	Sanin-myeon
4873039000	3832039	4	여항면	Yeohang-myeon
4874000000	38330	2	창녕군	Changnyeong-gun
4874025000	3833011	4	창녕읍	Changnyeong-eup
4874025300	3833012	4	남지읍	Namji-eup
4874031000	3833031	4	고암면	Goam-myeon
4874032000	3833032	4	성산면	Seongsan-myeon
4874033000	3833033	4	대합면	Daehap-myeon
4874034000	3833034	4	이방면	Ibang-myeon
4874035000	3833035	4	유어면	Yueo-myeon
4874036000	3833036	4	대지면	Daeji-myeon
4874037000	3833037	4	계성면	Gyeseong-myeon
4874038000	3833038	4	영산면	Yeongsan-myeon
4874039000	3833039	4	장마면	Jangma-myeon
4874040000	3833040	4	도천면	Docheon-myeon
4874041000	3833041	4	길곡면	Gilgok-myeon
4874042000	3833042	4	부곡면	Bugok-myeon
4882000000	38340	2	고성군	Goseong-gun
4882025000	3834011	4	고성읍	Goseong-eup
4882031000	3834031	4	삼산면	Samsan-myeon
4882032000	3834032	4	하일면	Hail-myeon
4882033000	3834033	4	하이면	Hai-myeon
4882034000	3834034	4	상리면	Sangni-myeon
4882035000	3834035	4	대가면	Daega-myeon
4882036000	3834036	4	영현면	Yeonghyeon-myeon
4882037000	3834037	4	영오면	Yeongo-myeon
4882038000	3834038	4	개천면	Gaecheon-myeon
4882039000	3834039	4	구만면	Guman-myeon
4882040000	3834040	4	회화면	Hoehwa-myeon
4882041000	3834041	4	마암면	Maam-myeon
4882042000	3834042	4	동해면	Donghae-myeon
4882043000	3834043	4	거류면	Georyu-myeon
4884000000	38350	2	남해군	Namhae-gun
4884025000	3835011	4	남해읍	Namhae-eup
4884031000	3835031	4	이동면	Idong-myeon
4884032000	3835032	4	상주면	Sangju-myeon
4884033000	3835033	4	삼동면	Samdong-myeon
4884034000	3835034	4	미조면	Mijo-myeon
4884035000	3835035	4	남면	Nam-myeon
4884036000	3835036	4	서면	Seo-myeon
4884037000	3835037	4	고현면	Gohyeon-myeon
4884038000	3835038	4	설천면	Seolcheon-myeon
4884039000	3835039	4	창선면	Changseon-myeon
4885000000	38360	2	하동군	Hadong-gun
4885025000	3836011	4	하동읍	Hadong-eup
4885031000	3836031	4	화개면	Hwagae-myeon

행자부코드	통계청코드	LEVEL	행정구역명(한글)	행정구역명(영문)
4885032000	3836032	4	악양면	Agyang-myeon
4885033000	3836033	4	적량면	Jeongnyang-myeon
4885034000	3836034	4	횡천면	Hoengcheon-myeon
4885035000	3836035	4	고전면	Gojeon-myeon
4885036000	3836036	4	금남면	Geumnam-myeon
4885042000	3836037	4	금성면	Geumseong-myeon
4885037000	3836038	4	진교면	Jingyo-myeon
4885038000	3836039	4	양보면	Yangbo-myeon
4885039000	3836040	4	북천면	Bukcheon-myeon
4885040000	3836041	4	청암면	Cheongam-myeon
4885041000	3836042	4	옥종면	Okjong-myeon
4886000000	38370	2	산청군	Sancheong-gun
4886025000	3837011	4	산청읍	Sancheong-eup
4886031000	3837031	4	차황면	Chahwang-myeon
4886032000	3837032	4	오부면	Obu-myeon
4886033000	3837033	4	생초면	Saengcho-myeon
4886034000	3837034	4	금서면	Geumseo-myeon
4886035000	3837035	4	삼장면	Samjang-myeon
4886036000	3837036	4	시천면	Sicheon-myeon
4886037000	3837037	4	단성면	Danseong-myeon
4886038000	3837038	4	신안면	Sinan-myeon
4886039000	3837039	4	생비량면	Saengbiryang-myeon
4886040000	3837040	4	신등면	Sindeung-myeon
4887000000	38380	2	함양군	Hamyang-gun
4887025000	3838011	4	함양읍	Hamyang-eup
4887031000	3838031	4	마천면	Macheon-myeon
4887032000	3838032	4	휴천면	Hyucheon-myeon
4887033000	3838033	4	유림면	Yurim-myeon
4887034000	3838034	4	수동면	Sudong-myeon
4887035000	3838035	4	지곡면	Jigok-myeon
4887036000	3838036	4	안의면	Anui-myeon
4887037000	3838037	4	서하면	Seoha-myeon
4887038000	3838038	4	서상면	Seosang-myeon
4887039000	3838039	4	백전면	Baekjeon-myeon
4887040000	3838040	4	병곡면	Byeonggok-myeon
4888000000	38390	2	거창군	Geochang-gun
4888025000	3839011	4	거창읍	Geochang-eup
4888031000	3839031	4	주상면	Jusang-myeon
4888032000	3839032	4	웅양면	Ungyang-myeon
4888033000	3839033	4	고제면	Goje-myeon
4888034000	3839034	4	북상면	Buksang-myeon
4888035000	3839035	4	위천면	Wicheon-myeon
4888036000	3839036	4	마리면	Mareuk-dong
4888037000	3839037	4	남상면	Namsang-myeon
4888038000	3839038	4	남하면	Namha-myeon
4888039000	3839039	4	신원면	Sinwon-myeon
4888040000	3839040	4	가조면	Gajo-myeon
4888041000	3839041	4	가북면	Gabuk-myeon
4889000000	38400	2	합천군	Hapcheon-gun
4889025000	3840011	4	합천읍	Hapcheon-eup
4889031000	3840031	4	봉산면	Bongsan-myeon
4889032000	3840032	4	묘산면	Myosan-myeon
4889033000	3840033	4	가야면	Gaya-myeon
4889034000	3840034	4	야로면	Yaro-myeon

행정부코드	통계청코드	LEVEL	행정구역명(한글)	행정구역명(영문)
4889035000	3840035	4	율곡면	Yulgok-myeon
4889036000	3840036	4	초계면	Chogye-myeon
4889037000	3840037	4	쌍책면	Ssangchaek-myeon
4889038000	3840038	4	덕곡면	Deokgok-myeon
4889039000	3840039	4	청덕면	Cheongdeok-myeon
4889040000	3840040	4	적중면	Jeokjung-myeon
4889041000	3840041	4	대양면	Daeyang-myeon
4889042000	3840042	4	쌍백면	Ssangbaek-myeon
4889043000	3840043	4	삼가면	Samga-myeon
4889044000	3840044	4	가회면	Gahoe-myeon
4889045000	3840045	4	대병면	Daebyeong-myeon
4889046000	3840046	4	용주면	Yongju-myeon
4900000000	39	1	제주도	Jeju-do
4911000000	39010	2	제주시	Jeju-si
4911051000	3901051	4	일도1동	Il-do 1(il)-dong
4911052000	3901052	4	일도2동	Il-do 2(i)-dong
4911053000	3901053	4	이도1동	Ido 1(il)-dong
4911054000	3901054	4	이도2동	Ido 2(i)-dong
4911055000	3901055	4	삼도1동	Sam-do 1(il)-dong
4911056000	3901056	4	삼도2동	Sam-do 2(i)-dong
4911057000	3901057	4	용담1동	Yongdam 1(il)-dong
4911058000	3901058	4	용담2동	Yongdam 2(i)-dong
4911059000	3901059	4	건입동	Geonip-dong
4911060000	3901060	4	화북동	Hwabuk-dong
4911061000	3901061	4	삼양동	Samyang-dong
4911062000	3901062	4	봉개동	Bonggae-dong
4911063000	3901063	4	아라동	Ara-dong
4911064000	3901064	4	오라동	Ora-dong
4911065000	3901065	4	연동	Yeon-dong
4911066000	3901066	4	노형동	Nohyeong-dong
4911067000	3901067	4	외도동	Oedo-dong
4911068000	3901068	4	이호동	Iho-dong
4911069000	3901069	4	도두동	Dodu-dong
4913000000	39020	2	서귀포시	Seogwipo-si
4913051000	3902051	4	송산동	Songsan-dong
4913052000	3902052	4	정방동	Jeongbang-dong
4913053000	3902053	4	중앙동	Jungang-dong
4913054000	3902054	4	천지동	Cheonji-dong
4913055000	3902055	4	효돈동	Hyodon-dong
4913056000	3902056	4	영천동	Yeongcheon-dong
4913057000	3902057	4	동홍동	Donghong-dong
4913058000	3902058	4	서홍동	Seohong-dong
4913059000	3902059	4	대륜동	Daeryun-dong
4913060000	3902060	4	대천동	Daecheon-dong
4913061000	3902061	4	중문동	Jungmun-dong
4913062000	3902062	4	예래동	Yerae-dong
4971000000	39310	2	북제주군	Bukjeju-gun
4971025000	3931011	4	한림읍	Hallim-eup
4971025300	3931012	4	애월읍	Aewol-eup
4971025600	3931013	4	구좌읍	Gujwa-eup
4971025900	3931014	4	조천읍	Jocheon-eup
4971031000	3931031	4	한경면	Hangyeong-myeon
4971032000	3931032	4	추자면	Chuja-myeon
4971033000	3931033	4	우도면	Udo-myeon

행자부코드	통계청코드	LEVEL	행정구역명(한글)	행정구역명(영문)
4972000000	39320	2	남제주군	Namjeju-gun
4972025000	3932011	4	대정읍	Daejeong-eup
4972025300	3932012	4	남원읍	Namwon-eup
4972025900	3932013	4	성산읍	Seongsan-eup
4972031000	3932031	4	안덕면	Andeok-myeon
4972032000	3932032	4	표선면	Pyoseon-myeon