

全羅南道

榮山江水系  
光州地方

第九號土地改良地區計畫書

朝鮮總督府

17-a-9



|          |                         |          |        |
|----------|-------------------------|----------|--------|
| 청구<br>번호 | 631.7<br>2538c2<br>v.27 | 등록<br>번호 | 158112 |
| 저자명      | 朝鮮總督府編                  |          |        |
| 서명       | 土地改良地石計書                |          |        |

請求號 158112 登錄號

著者

書名

國會圖書館

第九號土地改良地區

一現況

1 位置地勢土質

位置 本地區ハ全羅南道光州郡大村面凡浦ニ有城  
 里永場里良村里昇村里及ハ羅州郡山浦面凡浦ニ有城  
 二郡ニ有六箇里ニ有ハ羅州邑内ノ東北ニ距五里餘  
 崇山江及同江支川砥不江ノ兩江ニ接スルハ一帯  
 ノ耕地並ニ原野ノ地畧ニ  
 地勢 地形畧ニ三角形ヲ示シ西ハ崇山江ニ臨シ南ハ  
 砥不江ニ界スルヲシ東北ハ一面ハ一部丘陵ニ接スル  
 外大部分ハ兩江沿岸ノ耕地ニ隣接ス  
 地勢一般ニ東ヲ西ニ向ヒテ傾斜ス即チ山浦兩地

方ノ耕地ハ東ヨリ西ニ向ヒ約千畝、一大村而良村  
里昇村里地方ノ耕地ハ東ヨリ西ニ向ヒ約六百畝ノ  
一ノ傾斜ヲ十ニ其ノ標高ニ十二尺ヨリ三十六尺ニ  
及リ

土質 本地方ノ母岩ハ一般ニ正尾麻岩ニシテ大村  
西月城里及旭沼里地方ニハ同岩ノ露出セルモノア  
ルヲ見ル土壌ハ大村西地方ノ耕地ハ表土ハ壤土又  
ハ砂質壤土ニシテ深サ六寸内外心土ハ直質壤土又  
ハ壤土ニシテ深サ三尺内外又山浦面徳禮里地方ノ  
表土心土共ニ砂質壤土ニシテ其ノ深サ表土ハ八寸  
内外心土ハ三尺内外トス

大關系河川ノ地區附近ノ狀況

本地區ニ關係ノ有スルハ紫北及砥不江トス

紫山江 紫山江ハ其ノ源ノ岷南北西道ノ道界ヲ

ナク龍嶽峯ノ南麓ニ發シ延岷下ニ延長約十八里

ニシテ本地區ニ達シ更ニ西スルハ約十二里ニ

シテ南海灣ニ注グ地區附近旋テル勾配ハ約三千

分ノ一河床概テ砂礫ニシテ山麓五ノ間内外トス

洪水時ニ急シ其ノ洪水位ハ常時此所ヲ三尺乃

至五尺高ノ砥不江ノ出水ト相俟ツニ僅カニ本地區

東方高位部ヲ殘スルニテ凡ソト全地區ニ氾濫ス

砥不江 砥不江ハ其ノ源ノ岷嶺部通林正桂掌山ノ

西麓ニ發シ延長約十二里ニシテ本地區ニ達シ其ノ

南者ヲ西流シテ紫山江ニ合ス

地區附近ニ於ケル勻亂約千分之二一河床概テ砂礫ヨ  
リ成リ幅莫ク十間内外ナリ  
洪水時ニ際シ其ノ洪水位ハ沿岸耕地面ヨリ三尺乃  
至四五尺高ク榮山江ノ出水ト相俟ツテ其地區ニ氾濫  
スル事前述ノ如シ

八面積

| 地目 | 面積  | 積                          |
|----|-----|----------------------------|
| 畚  | 四一八 |                            |
| 田  | 二二六 |                            |
| 原野 | 六   |                            |
| 其他 | 四一  | 本郷地蔵母。存。二。院。路。上。路。等。計。一。八。 |
| 計  | 六七八 |                            |

## 二 旱水害ノ狀況

旱害 本地區ハ砥不江ニ箇所ノ決ヲ設ケテ灌漑水源トナシ共ハ被灌漑面積四百十八町與ト稱セラル、毛導水ノ設備不完全ニシテ充分引水ノ目的ヲ達スル能ハス毎年用水ノ不足ヲ訴ヘ共ハ減收ニ割強ニ達スルノミナラス共ハ維持管理並ニ灌漑上ニ多大ノ費用ヲ要スル現況ナリ

水害 滌山江及砥不江ニハ沿岸ニ堤坊ノ設備ナキ為メ毎年ノ出水ニ際シ殆ント地區内全部ニ及リテ洪水氾濫シ共ノ水深ハ河岸低位部ニ於テ三尺乃至四尺高位部ニ於テ一尺内外ノ浸水ヲナシ共ノ日數ハ高位部ニ於テハ一晝夜前後低位部ニ於テハ一晝夜乃至二晝夜ナルモ二晝夜ニ達スル部分ハ極メテ





小農農業狀態

(一) 土地利用ノ狀況 (其一ノ一)

| 田                                                                                                                                                                                                          |     | 畝   |    | 地目 |   |
|------------------------------------------------------------------------------------------------------------------------------------------------------------------------------------------------------------|-----|-----|----|----|---|
|                                                                                                                                                                                                            |     | 三七六 |    | 西積 | 町 |
|                                                                                                                                                                                                            |     | 水稻  |    | 種  | 町 |
|                                                                                                                                                                                                            |     | 三七六 |    | 類  | 町 |
|                                                                                                                                                                                                            |     | 二二  |    | 面積 | 町 |
|                                                                                                                                                                                                            |     | 四二  |    | 積  | 町 |
| 二〇六                                                                                                                                                                                                        |     | 二〇二 |    | 種  | 町 |
| 小麦                                                                                                                                                                                                         | 大豆  | 小麦  | 大豆 | 類  | 町 |
| 一六四                                                                                                                                                                                                        | 一〇二 | 一三  | 三〇 | 面積 | 町 |
| 四二                                                                                                                                                                                                         | 八   | 〇六  | 一〇 | 積  | 町 |
| 〇六                                                                                                                                                                                                         | 八   | 〇六  | 一〇 | 種  | 町 |
| 〇六                                                                                                                                                                                                         | 八   | 〇六  | 一〇 | 類  | 町 |
| 〇六                                                                                                                                                                                                         | 八   | 〇六  | 一〇 | 面積 | 町 |
| 〇六                                                                                                                                                                                                         | 八   | 〇六  | 一〇 | 積  | 町 |
| <p>地目<br/>                 水稻<br/>                 大豆<br/>                 小麦<br/>                 冬作<br/>                 夏作<br/>                 雜糧<br/>                 休耕地<br/>                 其他</p> |     |     |    |    |   |
| <p>記<br/>                 事</p>                                                                                                                                                                            |     |     |    |    |   |

|   |             |                       |
|---|-------------|-----------------------|
| 計 | 原野          | 地目                    |
|   | 民有          | 國民有區分                 |
| 六 | 六           | 面積                    |
|   | 雜草<br>三〇〇〇貫 | 綠故青又利用<br>權者有無及<br>氏名 |
|   | 雜草<br>五〇〇貫  | 主產物數量                 |
|   |             | 町當記                   |
|   |             | 事                     |

(其ノ二)

(二) 地價賣買價格小作料(反當)

| 田  | 畝  | 地目  |     |
|----|----|-----|-----|
|    |    | 地   | 地   |
| 三五 | 九〇 | 上等  | 上等  |
| 二五 | 六〇 | 中等  | 中等  |
| 二〇 | 三〇 | 下等  | 下等  |
| 一〇 | 一〇 | 上等  | 上等  |
| 〇  | 五〇 | 中等  | 中等  |
| 〇  | 八〇 | 下等  | 下等  |
| 五  | 五  | 小作料 | 小作料 |
| 五  | 五  | 小作料 | 小作料 |
| 五  | 五  | 小作料 | 小作料 |
| 三八 | 三〇 | 上等  | 上等  |
| 六六 | 六〇 | 中等  | 中等  |
| 六六 | 六〇 | 下等  | 下等  |
| 六〇 | 七〇 | 小作料 | 小作料 |
| 五〇 | 六〇 | 小作料 | 小作料 |
| 六〇 | 六〇 | 小作料 | 小作料 |

記事

小作ハ主トシテ稔見  
法ニ依リ各年ノ收  
獲額ヲ上欄ノ割  
合ニ分ツモノトス而  
シテ公課(地稅)ハ多  
クハ地主ノ負担ナル  
モノ一部ニ舊慣ニ依  
リ小作人ニ轉嫁スル  
モノアリ  
土地改良上勞力ヲ要  
スルモノハ小作人ヲシテ  
之ヲ提供セシメ地主  
ハ現金ニ支出ヲ要ス  
ル場合々々之ヲ負担  
ス  
大一部ハ定租トシテ地  
主ナルモ其ノ數極メ  
テ少シ  
其ノ他水料徴收ニ関  
シテハ碓不江ニ設置  
セシ亭子決ハ個人所  
有ニシテ其ノ徴收地  
ヨリ一月比洛(約二百坪)  
ニ就テ期一ヨリ水料  
トシテ徴收セリ

へ農業勞力過不足ノ狀況

本地方一万里當リ農家戸數ハ六百二十七戸ニシテ  
農家一戸當リ耕作反別ハ畝一町六畝歩田四反二畝  
歩計一町四反八畝歩ニシテ又全羅南道平均ハ畝六反歩  
田六反二畝歩計一町二反二畝歩ナリ  
而シテ本地方ハ特ニ適當ナル副業ニ乏シキ事情ニ  
アルト現今ノ粗放ナル耕種法トニ鑑ミ農業勞力ニ  
ハ尙多少ノ餘裕アルハク開墾部系ニ對スル耕作者  
移住ノ要ヲ認メ又

## 二 計畫

### イ 一般計畫

#### 總說

本計畫ハ榮山江及ヒ砥平江ニ狹マル、沿岸一帯ノ耕地ノ内用水不足セル畝四百十四町歩ノ旱魃ヲ救濟シ又大村面九沼里及ヒ山浦面徳禮里共ノ他ニ点在セル田二百ニ町歩ノ地目變換ヲ行ヒ尚地區内各所ニ点在スル原野六町歩ノ開墾ヲ行ヒテ畝トセン其ノ土地ノ利用ヲ増進セントス而シテ叙上ノ目的ヲ達スル為メ企畫セル概要ヲ述フレハ次ノ如シ

#### 灌漑計畫

砥平江ニハ旱害ノ狀況ニ於テ述ヘタル如ク二箇所ノ淤リ存スルモ共ニ導水ノ設備不完全ニシテ年々

旱害を免れしむるに於て用水不足を訴ふる苗四百十  
四町歩地日變換地二百二町歩開墾地六町歩計六百  
二十二町歩に對し南平雨水院里、南平堰を改築し  
之を南平堰用水幹線と爲すに碓氷江右岸を西走して大  
村西九沼里に於て本地區に達し支線を分岐して碓  
氷江沿岸耕地二百三町歩を灌漑し幹線は更に西北  
に走り大村西川城里より西南に折れ同西良村里を  
經て昇村里に達し其の延長三千七百四十間其の灌  
漑面積六百二十二町歩なり

### 防排水計畫

本地區の現況を記述せし如く大洪水時に際して碓  
氷江及び碓氷江氾濫の地區内殆んど全部に及ぶを  
以て其の沿岸を完全にして防排水堤を新設するに非ず

レハ其ノ氾濫ヲ防止スル能ハス然レトモ浸水日数  
出水期氾濫ノ状態等ヨリ見ルトキハ其ノ被害ノ程  
度僅少ニシテ本地區ニ對シ完全ナル防排水設備ヲ  
施スコトハ經濟上不得策ナルノミナラズ且ツ其ノ  
局部的防水工事ハ地區外ニ及ホス影響甚ク大ナル  
ヲ以テ之ヲ施設ハルニ榮山江ノ河川改修ニ譲ルコ  
ト、セリ

次ニ參考ノ爲メ本事業施行前後ニ於ケル土地ノ地  
目別計畫豫定面積ヲ表示スレハ右ノ如シ



|   |     |    |     |      |      |            |
|---|-----|----|-----|------|------|------------|
| 斗 | 其他  | 原野 | 田   | 番    | 地目   | 事業施行前地目別面積 |
|   | 四八  | 六  | 二〇六 | 四一町八 | 面積   | 事業施行後地目別面積 |
|   | 四一四 | 、  | 、   | 四一四町 | 灌溉改善 | 、          |
|   | 二〇八 | 、  | 六   | 、    | 用当   | 、          |
|   | 五六  | 四八 | 、   | 四    | 其他   | 、          |
|   |     |    |     |      | 備考   | 備考         |



(二) 用水源

ノ 堰 (其一、二)

|     |            |     |      |           |          |                                                                                         |
|-----|------------|-----|------|-----------|----------|-----------------------------------------------------------------------------------------|
| 南平堰 | 堰名稱        | 關係  | 河川   | 取入水量      | 灌溉能力     | 記                                                                                       |
| 水院里 | 羅州郡<br>南平面 | 河川名 | 西積流域 | 二六六<br>方里 | 六二二<br>町 | 本川流域八頃割比較的穰三三寸<br>耕地約三割七林野約七割三寸<br>上之林地約三割林和雜木粗生<br>七寸地約五割其他八寸地寸入<br>最取入水量八三七八秒立方尺<br>寸 |
|     |            |     |      |           |          | 事                                                                                       |

(其ノ二)

|                                                                                                                                                                        |    |    |
|------------------------------------------------------------------------------------------------------------------------------------------------------------------------|----|----|
| 南平堰                                                                                                                                                                    | 堰名 |    |
| 六二間                                                                                                                                                                    | 長  | 堰  |
| 六七尺                                                                                                                                                                    | 心高 | 體  |
| 四〇尺                                                                                                                                                                    | 中  | 取入 |
| 三〇尺                                                                                                                                                                    | 高  | 口  |
| <p>記 事</p> <p>本堰ハ内法直立外法一割不中四尺寸ノシ堰頂上流面及ニ同下流面ヲ曲線トシ堰下流下部ニ反曲線部ヲ設ケ水ノ衝擊力ヲ緩和シ更ニ水叩床及水叩ヲ設ケ水ヲ護床ヲ入モトシ構造ハ混凝土造トシ水叩ハ捲石ニ依ルモノトス尚堰表内法面下及ニ外法面下ニハ木板ヲ施シ堰下ノ滲透ヲ防グモノトス取入口右造ノ制水門トシ左造引上麻ヲ設ク</p> |    |    |

(三) 用水路

|                                 |                                 |                                 |                                 |                                 |                                 |                                 |                                                                                       |                                                                                                                 |                                 |                                                                                                                 |
|---------------------------------|---------------------------------|---------------------------------|---------------------------------|---------------------------------|---------------------------------|---------------------------------|---------------------------------------------------------------------------------------|-----------------------------------------------------------------------------------------------------------------|---------------------------------|-----------------------------------------------------------------------------------------------------------------|
| 用水幹線                            | 途長                              | 同                               | 上                               | 配                               | 面                               | 積                               | 配                                                                                     | 面                                                                                                               | 積                               | <p>時取工事未了ノ清長身洗其<br/>         外ノ門前明子此下所ノ其ノ<br/>         構造ハ上ノ混疑ニ造ラズ<br/>         橋梁同所ノ其構造板橋ト<br/>         爲ス</p> |
| 南平堰<br>用水幹線                     | 上流部<br>六五六一                     | 下流部<br>六五六一                     | 上元                              | 六十五二                            | 六三二                             | 三三八                             | <p>外ノ門前明子此下所ノ其ノ<br/>         構造ハ上ノ混疑ニ造ラズ<br/>         橋梁同所ノ其構造板橋ト<br/>         爲ス</p> | <p>時取工事未了ノ清長身洗其<br/>         外ノ門前明子此下所ノ其ノ<br/>         構造ハ上ノ混疑ニ造ラズ<br/>         橋梁同所ノ其構造板橋ト<br/>         爲ス</p> | <p>一三〇〇間</p>                    |                                                                                                                 |
| <p>二四二三<br/>         側法二割五分</p> | <p>二四二三<br/>         側法二割五分</p> | <p>二四二三<br/>         側法二割五分</p> | <p>二四二三<br/>         側法二割五分</p> | <p>二四二三<br/>         側法二割五分</p> | <p>二四二三<br/>         側法二割五分</p> | <p>二四二三<br/>         側法二割五分</p> | <p>二四二三<br/>         側法二割五分</p>                                                       | <p>二四二三<br/>         側法二割五分</p>                                                                                 | <p>二四二三<br/>         側法二割五分</p> |                                                                                                                 |
| <p>七五七<br/>         側法二割五分</p>  | <p>七五七<br/>         側法二割五分</p>  | <p>七五七<br/>         側法二割五分</p>  | <p>七五七<br/>         側法二割五分</p>  | <p>七五七<br/>         側法二割五分</p>  | <p>七五七<br/>         側法二割五分</p>  | <p>七五七<br/>         側法二割五分</p>  | <p>七五七<br/>         側法二割五分</p>                                                        | <p>七五七<br/>         側法二割五分</p>                                                                                  | <p>七五七<br/>         側法二割五分</p>  |                                                                                                                 |

八開墾地目變換ノ計畫

一標準區劃ノ大ナル形狀

南墾地ハ地形地勢ニ鑑ミ其ノ一區劃ヲ主トシテ長邊三十間短邊十間面積一反歩ノ矩形トナシ地目變換地ハ主トシテ從來ノ區劃ニヨラシムルコトハスルニ共ノ一區劃ノ面積ハ地勢地形ニ應ニ長邊四十四間短邊十五間ノ二反歩ヲ標準トセリ

(二) 道水路配置方法

山浦西徳禮里地方、短目溪根開港地ニ對シテハ大  
村面九沼里ニ於テ南平良用水幹線ヲ一級ノ等級ノ  
支線ニ分岐シ而進出シ、同支線ノ下流ニ一級ノ方向ニ  
一各畝區ノ短邊ニ沿ハシテ二級ノ用水管用水  
路ヲ配置シ幅ニ尺乃至六尺ノ農道ヲ共ニ一級ニ沿  
ハシメ大村面月城里裏村里昇村里ニ於テハ新地ニ  
對シテハ西南ニ走レハ南平良用水幹線ノ一級ノ西北方  
ニ回シ可成在來水路ヲ利用シ用水管用水路トシ共  
ノ一側ニ前同様農道ヲ沿ハシムルニ又道路  
ハ大村面王ヲ羅州邑ニ通スル段修道路係地區ヲ横  
斷スルヲ以テ主要道路ノ新設ハ特ニ十寸ノ比ニト

、也ヲ

ニ事業年度割

本事業ハ之ヲ二箇年間に完了スル計畫ニシテ其ノ  
年度割ヲ次ノ如ク定メタリ

| 事業年度 | 事業ノ種類                                | 備考  |      |     |
|------|--------------------------------------|-----|------|-----|
|      |                                      | 地買換 | 向苗面積 |     |
| 第一年度 | 一 南平塚ノ築造<br>二 道水路ノ築造堀敷<br>三 地目買換申取地均 | 二町  | 二町   | 二六町 |
| 第二年度 | 一 道水路ノ築造堀敷<br>二 地目買換申取地均             | 一七八 | 四    | 一八一 |



水事業費

総事業費 一一六、〇〇〇月（反當一八六五円弱）

| 費目     | 金額                      | 記                                                                                                                                                                                                                                                                         |
|--------|-------------------------|---------------------------------------------------------------------------------------------------------------------------------------------------------------------------------------------------------------------------------------------------------------------------|
| 工事費    | 一〇、〇〇〇 <small>円</small> |                                                                                                                                                                                                                                                                           |
| 用水費    | 五、六〇〇                   |                                                                                                                                                                                                                                                                           |
| 人垣費    | 三、四一〇                   | 垣埭費 〇、〇七二 <small>円</small><br>取入口翻水機費 〇、〇七三 <small>円</small>                                                                                                                                                                                                              |
|        |                         | 雜費 〇、〇四〇 <small>円</small>                                                                                                                                                                                                                                                 |
| 又新設水踏費 | 二、〇三〇                   | 土工費 〇、〇九〇 <small>円</small> 延長 〇、〇七四 <small>円</small><br>溝管費 〇、〇四〇 <small>円</small> 〇、〇二〇 <small>円</small><br>水承付費 〇、〇七〇 <small>円</small> 〇、〇一〇 <small>円</small><br>水吐費 〇、〇八〇 <small>円</small> 〇、〇一〇 <small>円</small><br>橋梁費 〇、〇七〇 <small>円</small> 〇、〇一〇 <small>円</small> |

|            |          |          |       |        |       |        |     |       |                                                                 |
|------------|----------|----------|-------|--------|-------|--------|-----|-------|-----------------------------------------------------------------|
| 計          | 一、一六、〇〇〇 | 一、一六、〇〇〇 | 五、〇〇〇 | 一〇、八〇〇 | 九、九〇〇 | 二〇、二〇〇 | 九〇〇 | 四、二〇〇 | 護岸費 四八三〇円<br>雑費 六〇〇円<br>土工費六四〇〇円 延長二〇〇間<br>構造物費一八〇〇円<br>申墾面積六町歩 |
| 三、主要系統費    |          |          |       |        |       |        |     |       |                                                                 |
| 二、申墾費      |          |          |       |        |       |        |     |       |                                                                 |
| 一、地目交換費    |          |          |       |        |       |        |     |       | 地目交換面積二百二町歩                                                     |
| 四、甲地費      |          |          |       |        |       |        |     |       | 道水路敷面積九町八反歩                                                     |
| 五、設計及事務監督費 |          |          |       |        |       |        |     |       |                                                                 |
| 六、事務費      |          |          |       |        |       |        |     |       |                                                                 |
| 三、豫備費      |          |          |       |        |       |        |     |       |                                                                 |

收益豫想

其、一 既墾地ノ土地改良ニ依ル收益

|    |      |      |      |                                             |
|----|------|------|------|---------------------------------------------|
| 地目 | 面積   | 反當增收 | 總增收高 | 記 事                                         |
| 当  | 四一四町 | 〇.六石 | 二四八石 | 土地改良施行前当反當額ニ比シテ<br>土地改良施行後当反當額ニ比シテ<br>八斗八匁ノ |

其一、地目變換ニ依ル收益

| 第四次<br>年當 | 第三次<br>年當 | 第二次<br>年當 | 年次別 |     |
|-----------|-----------|-----------|-----|-----|
|           |           |           | 第一區 | 第二區 |
| 二四        | 二四        | 二四町       | 面積  | 計   |
| 六六        | 六六        | 二四町<br>初石 | 收穫  | 計   |
| 六三四       | 六三四       | 五七六<br>石  | 高   |     |
| 二七八       | 二七八       | 町         | 面積  | 計   |
| 六六        | 六六        | 初石        | 收穫  |     |
| 四六六       | 四七七       | 石         | 高   | 計   |
| 二〇二       | 二〇二       | 二四町       | 面積  |     |
| 五三三       | 四六六       | 五七六<br>石  | 收穫  | 計   |
|           |           |           | 高   |     |
|           |           |           | 記   |     |
|           |           |           | 事   |     |



事業費に對スル收益、割合

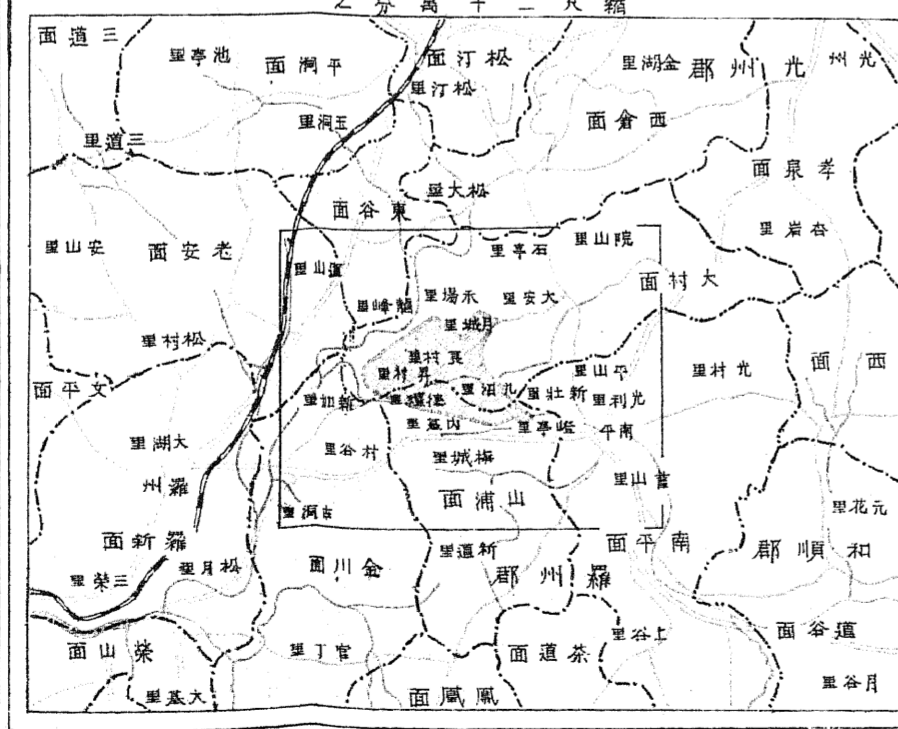
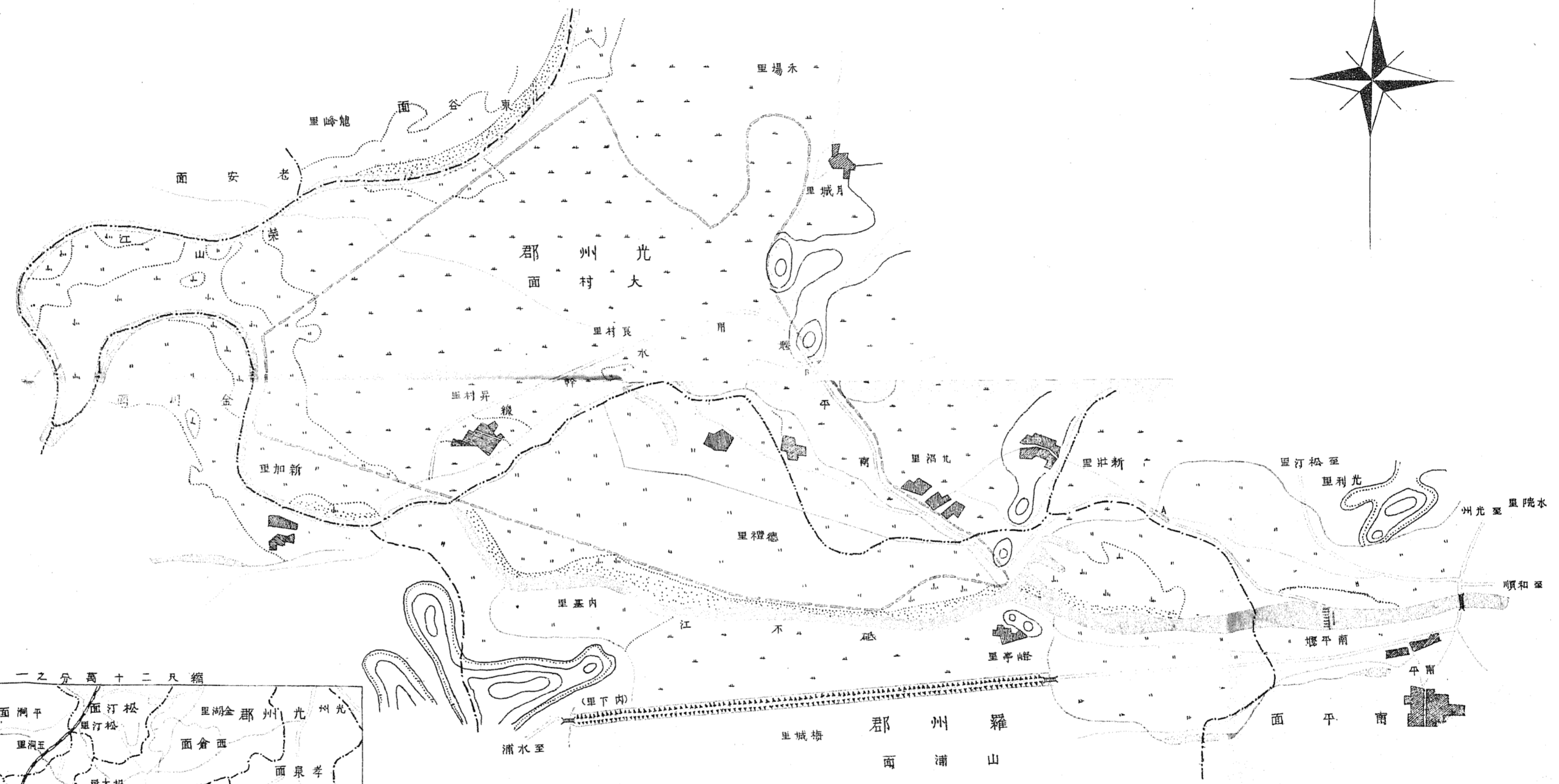
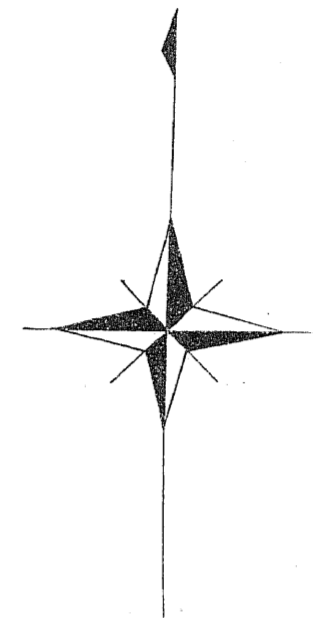
本事業完成前後、收益、右表ノ如クニシテ事業施行前拾四萬一千七百十六用事業施行後拾七萬五千三百七十六用差引收益増加、凡ソ萬餘ニ十六百六十用トナリ之ヲ總事業費拾壹萬六千四ニ對比セバ、二割九分ニ相當セリ

| 計  | 原野  | 田   |      |     | 畑  |    |     | 地目  | 土地改良施行前 |     | 土地改良施行後 |     | 差引 |
|----|-----|-----|------|-----|----|----|-----|-----|---------|-----|---------|-----|----|
|    |     | 雑草  | 小麦   | 大豆  | 小麦 | 大豆 | 水稲  |     | 耕作地     | 耕作地 | 耕作地     | 耕作地 |    |
|    | 六   | 四〇  | 二六二  | 一〇〇 | 一〇 | 三〇 | 四〇  | 九〇  | 九〇      | 九〇  | 九〇      |     |    |
|    | 五〇  | 四六  | 八五   | 八〇  | 一〇 | 一〇 | 三〇  | 九〇  | 九〇      | 九〇  | 九〇      |     |    |
|    | 三〇〇 | 二四〇 | 六二〇  | 四〇〇 | 七二 | 三〇 | 九〇  | 九〇  | 九〇      | 九〇  | 九〇      |     |    |
| 合計 | 六   | 三三〇 | 一四〇〇 | 一〇〇 | 九二 | 七〇 | 一六〇 | 二七〇 | 二七〇     | 二七〇 | 二七〇     | 三〇〇 |    |
|    | 六   | 五   | 一五   | 二〇  | 一〇 | 一〇 | 三〇  | 九〇  | 九〇      | 九〇  | 九〇      |     |    |
|    | 二六  | 二六  | 一〇   | 二六  | 一〇 | 一〇 | 三〇  | 九〇  | 九〇      | 九〇  | 九〇      |     |    |
|    | 二六  | 三〇  | 一五〇  | 二〇  | 七〇 | 三〇 | 九〇  | 九〇  | 九〇      | 九〇  | 九〇      |     |    |
| 合計 | 六   | 一〇〇 | 一五〇  | 二〇  | 一〇 | 一〇 | 三〇  | 九〇  | 九〇      | 九〇  | 九〇      | 三〇〇 |    |
|    | 六   | 一〇〇 | 一五〇  | 二〇  | 一〇 | 一〇 | 三〇  | 九〇  | 九〇      | 九〇  | 九〇      | 三〇〇 |    |
|    | 六   | 一〇〇 | 一五〇  | 二〇  | 一〇 | 一〇 | 三〇  | 九〇  | 九〇      | 九〇  | 九〇      | 三〇〇 |    |
| 合計 | 六   | 一〇〇 | 一五〇  | 二〇  | 一〇 | 一〇 | 三〇  | 九〇  | 九〇      | 九〇  | 九〇      | 三〇〇 |    |

土地改良ノ施行力隣接地ニ及ボス影響

# 榮山江系水光州地方第九號土地改良區平面圖

縮尺二萬五千分之一



| 凡例 |        |
|----|--------|
|    | 土地改良區界 |
|    | 灌溉用水   |
|    | 排水用水   |
|    | 道路     |
|    | 橋      |
|    | 堤      |
|    | 閘      |
|    | 水閘     |
|    | 貯水池    |
|    | 田界     |
|    | 路界     |
|    | 河川界    |
|    | 山地界    |
|    | 村落界    |
|    | 行政界    |