

正 誤 表

頁數	行 目	誤	正
二	表、一行目、米	朝鮮 北朝鮮 百分比例 北朝鮮 南朝鮮 一、五三、七五、九〇、美、三、一九、四 六、六	朝鮮 北朝鮮 百分比例 北朝鮮 南朝鮮 一、五三、七五、九〇、美、三、一九、四 六、三
五	一行目 百五十三萬一千七百十五町九段歩	慶尙 南道 作付反別 收穫高 反當收量 一方里作付反別 八、四、八、三、三、〇、八、三	慶尙 南道 作付反別 收穫高 反當收量 一方里作付反別 八、四、八、三、三、〇、八、三
六	表、一行目 應尙 南道	慶尙 南道 作付反別 收穫高 反當收量 一方里作付反別 八、四、八、三、三、〇、八、三	慶尙 南道 作付反別 收穫高 反當收量 一方里作付反別 八、四、八、三、三、〇、八、三
六	表、鏡北道	慶尙 南道 作付反別 收穫高 反當收量 一方里作付反別 八、四、八、三、三、〇、八、三	慶尙 南道 作付反別 收穫高 反當收量 一方里作付反別 八、四、八、三、三、〇、八、三
六	表、十一行目、計	作付反別 收穫高 三〇、二、五、八、三	作付反別 收穫高 三〇、二、五、八、三
六	合表、十二行目	作付反別 收穫高 一、五三、七五、九〇	作付反別 收穫高 一、五三、七五、九〇
一四	十行目 地方面積	地方ハ面積 一、五三、七五、九〇	地方ハ面積 一、五三、七五、九〇
三〇	一行目 全羅北道	全羅北道 面積一方里ニ對スル作付反別 五六、五	全羅北道 面積一方里ニ對スル作付反別 五六、五
三三	表、一行目 面積一方里ニ對スル作付反別	面積一方里ニ對スル作付反別 五六、五	面積一方里ニ對スル作付反別 五六、五
四一	表、十行目 黃海	黃海道 反當收穫高 〇、五四、八	黃海道 反當收穫高 〇、五四、八
四七	表、一行目 反當收穫高	反當收穫高 〇、五四、八	反當收穫高 〇、五四、八
五三	表、三行目 忠清南道	忠清南道 〇、五四、八	忠清南道 〇、五四、八

633,0957  
25585

緒言

本稿ハ技師加藤木保次ノ調査ニ係リ朝鮮ニ於ケル主要作物分布狀況ヲ知ルニ便ナルヲ以テ印刷ニ附シ公ニスル事トセリ

大正十年十二月

朝鮮總督府勸業模範場長

農學博士 橋本左五郎



# 朝鮮ニ於ケル主要作物分布ノ狀況

## 目次

概説	一頁
(一) 米	五
(二) 大豆	七
(三) 小麥	九
(四) 稷麥	一一
(五) 大豆	一三
(六) 小豆	一五
(七) 綠豆	一七
(八) 粟	一九
(九) 稷	二一
(一〇) 黍	二三
(一一) 蜀黍	二五
(一二) 玉蜀黍	二七
(一三) 燕麥	二九
(一四) 蕎麥	三一
目次	一

目次

(五) 棉	三三
(六) 大麻	三九
(七) 苧麻	四一
(八) 楮	四三
(九) 胡麻	四五
(一〇) 荏	四七
(一一) 莞草	四九
(一二) 甘藷	五一
(一三) 馬鈴薯	五三
(一四) 苹果	五五
(一五) 梨	五七
(一六) 葡萄	五九

# 朝鮮ニ於ケル主要作物分布ノ狀況

## 概 説

朝鮮半島ハ地勢、氣候其ノ他ノ狀況ニヨリ南鮮地方(全羅南北道、慶尙南北道)中部朝鮮地方(京畿道、忠清南北道、江原道、西鮮地方、黃海道、平安南北道、北鮮地方、咸鏡南北道)ノ四區ニ區分スル場合アリト雖又時ニハ以上ノ内南鮮地方、中部朝鮮地方ノ二區ヲ合シテ南朝鮮ト稱ヘ西鮮地方、北鮮地方ノ二區ヲ合シテ北朝鮮ト稱シテ南北ヲ相對照スル場合アリ、而シテ此ノ場合ニ於ケル南北境界線ハ朝鮮半島ノ最狹部即西ハ江華島附近ヨリ東ハ永興灣ニ至ル竹鶴嶺溝地帯ニシテ朝鮮ノ總面積壹萬四千參百拾貳方里、中北朝鮮五道ノ面積ハ合計七千貳百八拾九方里、南朝鮮八道ノ面積ハ合計七千貳拾參方里ニシテ兩者ノ面積相近似セリ。(後圖參照)

朝鮮ノ農作物中作付反別ノ最モ多キハ米ニシテ百五拾萬町歩ヲ超エ之ニ次クハ大麥、大豆、粟、小麥、小豆、棉稗、燕麥、蜀黍、蕎麥等ノ順序ナルカ今綠肥用作物以外ノ農作物中大正十年ノ統計ニ於テ作付反別ヲ調査セシニ百五拾萬町歩以上ノモノ一種、百萬町歩未滿五拾萬町歩以上ノモノ三種、五拾萬町歩未滿二十五萬町歩以上ノモノ二種、二十五萬町歩未滿十萬町歩以上ノモノ五種、十萬町歩未滿五萬町歩以上ノモノ四種、五萬町歩未滿一萬町歩以上ノモノ七種ニシテ結局一萬町歩以上ノ作付反別ヲ有スルモノ合計二拾二種アリ即左ノ如シ。

百五十萬町歩以上ノモノ

米

朝鮮ニ於ケル主要作物分布ノ狀況

百五十萬町歩未滿百萬町歩以上ノモノ

無シ

百萬町歩未滿五十萬町歩以上ノモノ

大麥、粟、大豆

五十萬町歩未滿二十五萬町歩以上ノモノ

小麥、小豆

二十五萬町歩未滿十萬町歩以上ノモノ

棉、稗、燕麥、蕎麥、蜀黍

十萬町歩未滿五萬町歩以上ノモノ

玉蜀黍、馬鈴薯、蘿蔔、稗麥

五萬町歩未滿一萬町歩以上ノモノ

白菜、綠豆、大麻、黍、荳、甜瓜、甘藷

今朝鮮ニ於ケル主要作物分布ノ狀況ヲ大正十年統計ニ據リ北朝鮮及南朝鮮ノ二部ニ區分シ比較對照スレハ左ノ如シ。

大正十年主要農作物作付反別

作物	朝鮮		北朝鮮		南朝鮮		百分比	
	面積(千町歩)	面積(千町歩)	面積(千町歩)	面積(千町歩)	面積(千町歩)	面積(千町歩)	北朝鮮	南朝鮮
米	一、五三一、七一五 <sup>町</sup>	三〇一、三六六 <sup>町</sup>	一、二三〇、三四九 <sup>町</sup>	一、九〇四	八〇、六	八〇、六	一九・四	八〇・六
大麥	八〇七、四三三・九	一二六、五六八・七	六八〇、八六六・二	一五・七	八四・三	八四・三	一五・七	八四・三
大豆	七八九、〇二七・三	三二三、六二九・四	四六五、三九七・八	四一・〇	五九・〇	五九・〇	四一・〇	五九・〇
粟	七一九、〇三七・八	五六八、七四八・一	二一〇、二八九・七	七三・〇	二七・〇	二七・〇	七三・〇	二七・〇
小麥	三五七、三九〇・〇	一六四、一一九・八	一九三、二七〇・二	四六・〇	五四・〇	五四・〇	四六・〇	五四・〇
小豆	二六二、六二二・〇	一八二、五〇五・七	八〇、一一六・三	六九・四	三〇・六	三〇・六	六九・四	三〇・六
陸地棉	一〇四、九四〇・七	〇・八	一〇四、九三九・九	一	一〇〇・〇	一〇〇・〇	一	一〇〇・〇
在來棉	四二、七九六・八	二九、六八〇・一	一三、一一六・七	六九・四	三〇・六	三〇・六	六九・四	三〇・六
稗	一一二、五一〇・九	一〇一、五一九・四	二〇、九九一・五	八二・八	一七・二	一七・二	八二・八	一七・二

前表ニ據レバ大正十年ノ作付反別一萬町歩ノ以上ノ作物ニ於テ米、大麥、陸地棉、稗麥、甘藷、荳ノ六

概 說

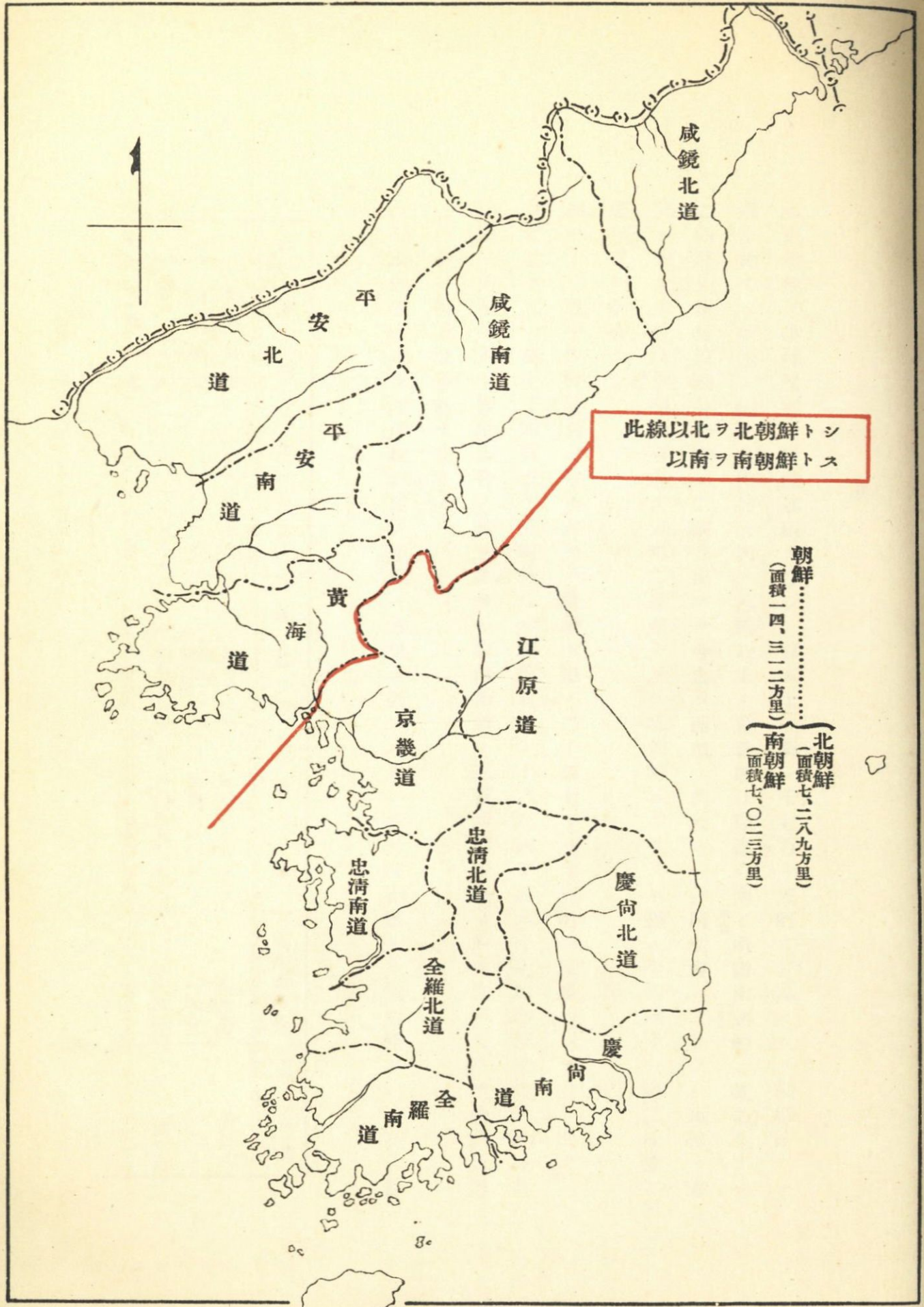
燕麥	蜀黍	蕎麥	玉蜀黍	馬鈴薯	蘿藦	稗	白	綠	大	黍	荳	甜	甘	胡	楮	莞	芋	梨	葡萄	
一〇九、二二四・一	一〇〇、三五七・四	一〇〇、二八〇・二	九一、六九五・〇	七六、二六八・七	五四、一三六・八	五二、八二八・〇	三八、六〇七・二	三三、九四八・五	二八、四五三・七	一七、〇五六・三	一四、〇四七・七	一三、二五八・〇	一一、五九〇・五	八、六五三・四	四、三四〇・四	三、一〇二・九	一、四八三・九	一、二九二・三	一、一四九・四	五三・四
九二、六〇八・〇	八〇、七五九・二	五七、一九三・八	七八、八四〇・〇	五八、一五五・九	二三、五〇五・五	六、六〇〇・三	一六、三三一・八	二〇、四〇二・八	一一、一六八・五	一三、四四七・四	五、〇三一・二	六、一〇一・二	七、一六二・二	二、七四一・二	三、一九九	二、九〇・九	五七三・一	二・一	三六三・〇	一〇・八
一六、六一六・一	一九、五九八・二	四三、〇八六・四	一一、八五五・〇	一八、一一二・八	三〇、六三一・三	四六、二二七・七	二二、二七五・四	一三、五四五・七	一六、二八五・二	三、六〇八・九	九、〇一六・五	七、一五六・三	一〇、八七四・三	五、九一二・二	四、〇二〇・五	二、八一二・〇	九一〇・八	一、二九〇・二	七八六・四	四二・六
八四・八	八〇・五	五七・〇	八五・八	七六・二	四三・四	一一・五	四二・四	六〇・一	四二・八	七八・八	三五・九	四六・一	六三	三一・七	七・四	九・四	三八・八	〇・二	三一・五	一九・八
一五・二	一九・五	四三・〇	一四・二	二三・八	五六・六	八七・五	五七・六	三九・九	五七・二	二一・二	六四・一	五三・九	九三・七	六八・三	九二・六	九〇・六	六一・二	九九・八	六八・五	八〇・二



朝鮮ニ於ケル主要作物分布ノ狀況

作物ハ南朝鮮ニ其ノ六割以上ヲ有シ、粟、稗、燕麥、蜀黍、玉蜀黍、馬鈴薯、綠豆、黍、小豆、在來棉ノ十作物ハ北朝鮮ニ其ノ六割以上ヲ有ス、而シテ其他ノ作物、卽大豆、小麥、蕎麥、蘿蔔、白菜、大麻、甜瓜等ハ北朝鮮ノ作付殆ド相半ハシ大差ナシト雖尙嚴密ニ謂フトキハ大豆、小麥、蘿蔔、白菜、大麻、甜瓜ノ五種ハ南朝鮮ニ比較的多ク蕎麥ハ北朝鮮ニ多シ、尙作付反別一萬町步以下ノ作物中右表ニ掲グシ胡麻、楮、莞草、苧麻等ノ特用作物及蘋果、梨、葡萄ノ果樹ニ就テ見ルトキハ何レモ其ノ六割以上ハ南朝鮮ニ作付セラル、モトス。

左ニ各道ニ於ケル分布狀況ヲ概說セン。



此線以北ヲ北朝鮮トシ  
以南ヲ南朝鮮トス

朝鮮.....  
 (面積一四、三二二方里)  
 北朝鮮 (面積七、二八九方里)  
 南朝鮮 (面積七、〇二三方里)

一米

大正十年ノ作付反別ハ粳糯陸稻ヲ合シテ百五十三萬一千七百十五町九反歩ニシテ朝鮮第一ノ農作物ナリ前述べ如ク其作付反別ノ八割以上ハ京畿道江原道以南ノ所謂南朝鮮ニ栽培セラレ北朝鮮ノ作付反別ハ全體ノ二割ヲ出テス今之ヲ面積ニ對比スレバ南朝鮮ニアリテハ面積一方里ニ對シ作付反別平均百七十五町二反歩ナルニ北朝鮮ニアリテハ僅ニ平均四十一町二反歩ニ過キササル割合ナリ。

朝鮮十三道中作付反別ノ最モ多キハ全羅南道ノ二十萬七千八百八十五町一反歩ニシテ之ニ次クハ京畿道ノ二十萬一千四百五十五町九反歩慶尙北道ノ十八萬四千八百八十七町四反歩等ナルカ其面積一方里ニ對シ作付歩合ノ最モ多キハ忠清南道ノ三百六町歩餘ニシテ之ニ次クヲ全羅北道ノ三百一町五反歩餘ナリトス。

今朝鮮各道ノ米ノ生産統計並ニ面積一方里ニ對スル米ノ作付反別等ヲ比較對照スレハ左ノ如シ。

區	道別	作付反別	收穫高	價額	反當收穫高	面積一方里ニ對スル作付反別
南	忠清南道	一六〇、九七二 <sup>町</sup>	一、五九七、七八七 <sup>石</sup>	四〇、〇五六、五二〇 <sup>兩</sup>	〇、九九二 <sup>石</sup>	三〇六、〇
	全羅北道	一六六、七三六、〇	一、六五二、四九一	四四、九八〇、八〇五	〇、九九一	三〇一、五
朝	京畿道	二〇一、四五五、九	一、六六一、五九一	四〇、四九二、九七三	〇、八二四	二四二、四
	全羅南道	二〇七、〇八五、一	二、〇九九、九一〇	五六、八八六、五六二	一、〇一四	二三〇、一

米

五

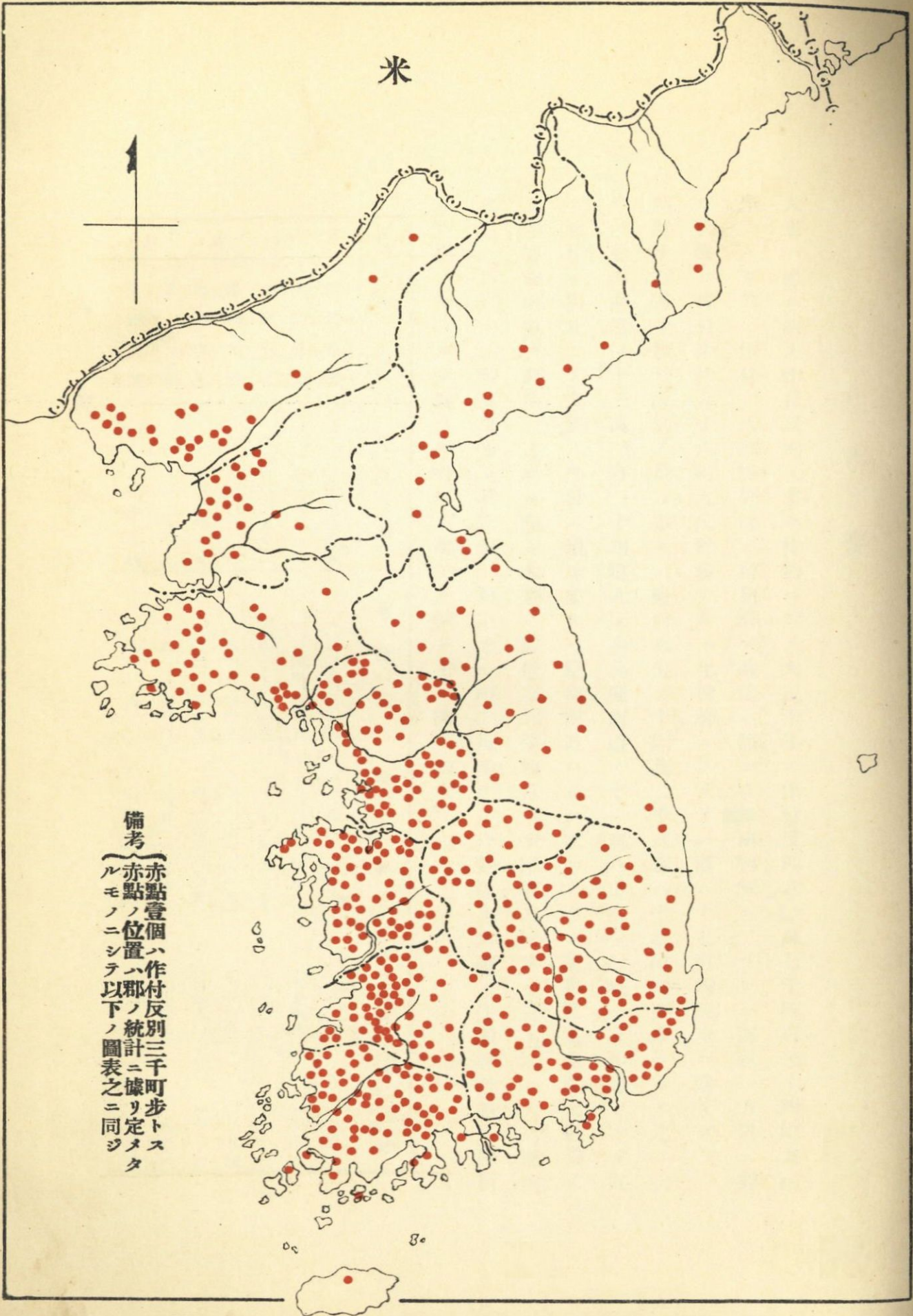
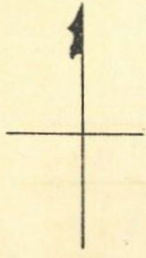
朝鮮ニ於ケル主要作物分布ノ狀況

北朝鮮區		朝鮮區	
合計	一、五三一、七五九	一、七六九、八五五	一、〇八三
咸鏡北道	三〇一、三六六	二、二五七、九三二	一、〇八一
咸鏡南道	八、四一九	六、七、五四七	〇、九三六
平安北道	四二、三三八	三、三、九一三	〇、八一四
平安南道	七、八七九	五、六、三、八七九	〇、九八八
黃海道	一、二〇、六一〇	七、七、八、六〇三	〇、七〇四
江原道	一、二、三〇、三、四九七	一、二、〇、六八、三、九九五	一、七五二
忠清北道	六九、六一八	一、六、一、八五、五一九	一、〇二〇
慶尙北道	一八四、一八七	四、九、一、七四、一八一	一、四九六
慶尙南道	一六三、三八五	四、五、九、一〇、〇三九	一、四四七
應尙南道	一六三、三八五	四、五、九、一〇、〇三九	一、四四七

備考 一、右表ノ作付反別、收穫高、價額ハ朝鮮總督府ノ農事統計ニ據リ其他ハ之ヲ基礎トシテ算出セルモノナリ、以下ノ各表皆之ニ同シ。  
 二、各道ノ順位ハ朝鮮ヲ南北ニ分テ面積一万里ニ對スル作付反別ノ多キ道ヨリ順ニ並列セリ。

右表ニ依レハ朝鮮ノ米作ハ忠清南道全羅北道地方ヲ中心トシテ最モ盛ンニシテ其ノ周圍ニ向テ漸減シ更ニ北方ニ向フニ從ヒテ作付ノ割合ヲ減少ス而レトモ半島ノ東海岸ニ面スル諸道ヨリハ西海岸ニ沿ヘル諸道ニ於テ比較的旺盛ナリ、今朝鮮ノ米作狀況ヲ一目瞭然タラシメンカ爲メ圖ヲ以テ其ノ分布ノ狀況ヲ示セハ左ノ如シ。

米



備考

赤點壹個ハ作付反別三千町歩トス  
赤點ノ位置ハ郡ノ統計ニ據リ定メタ  
ルモノニシテ以下ノ圖表之ニ同ジ

二大 麥

大麥ハ米ニ次テ作付反別ノ多キ作物ニシテ大正十年ノ作付反別八十萬七千四百三十四町九反歩ナルガ其ノ作付ノ八割四分餘ハ南朝鮮ノ栽培ニ係レリ、即南朝鮮ニアリテハ面積一方里ニ對シ大麥ノ作付平均九十六町九反餘歩ナルニ北朝鮮ニアリテハ僅ニ十七町四反歩ニ過ギズ。朝鮮十三道中作付反別ノ最モ多キハ慶尙北道ノ十六萬二千八百八十七町四反歩ニシテ之ニ次クハ慶尙南道ノ十三萬三千三百三十四町九反歩全羅南道ノ十一萬八千九百七十七町一反歩等ナルガ其ノ面積ニ對比シテ大麥ノ作付ノ最モ多キハ慶尙南道ニシテ之ニ次クハ慶尙北道全羅南道等ナリ、即慶尙南道ハ面積一方里ニ對シ大麥ノ作付反別平均百六十三町三反歩ニ當リ、之ニ次ク慶尙北道ハ百三十二町三反歩全羅南道ハ百三十一町二反歩ナリ、今各道ノ大麥ノ生産統計並ニ面積一方里ニ對スル大麥ノ作付反別等ヲ比較スレハ次ノ如シ。

區名	道別	作付反別	收穫高	價額	反當收穫高	面積一方里ニ對スル作付反別
南	慶尙南道	一三〇、三三四 <sup>町</sup> 、九	一、四三六、五二四 <sup>石</sup>	一一、八八〇、〇五三 <sup>圓</sup>	一、一〇二 <sup>石</sup>	一六三、三 <sup>町</sup>
	慶尙北道	一六二、八八七、四	一、五四四、九四三	一二、三五一、三九八	〇、九四八	一三二、三
朝鮮	全羅南道	一一八、〇九七、一	一、四一七、二二三	一一、七一九、六〇七	一、二〇〇	一三一、二
	忠清北道	六〇、三〇二、〇	五六九、四八五	四、〇七一、八一八	〇、九四四	一二五、四
鮮	忠清南道	五七、一四一、八	五四八、二七九	四、二九三、〇二五	〇、九六〇	一〇八、六
	京畿道	八〇、二八六、九	六二二、六四四	三、五一六、五七七	〇、七六三	九六、六
	全羅北道	三六、五七九、四	四〇八、九一〇	三、四三四、八四四	一、一一八	六六、一


大 麥

朝鮮ニ於ケル主要作物分布ノ狀況

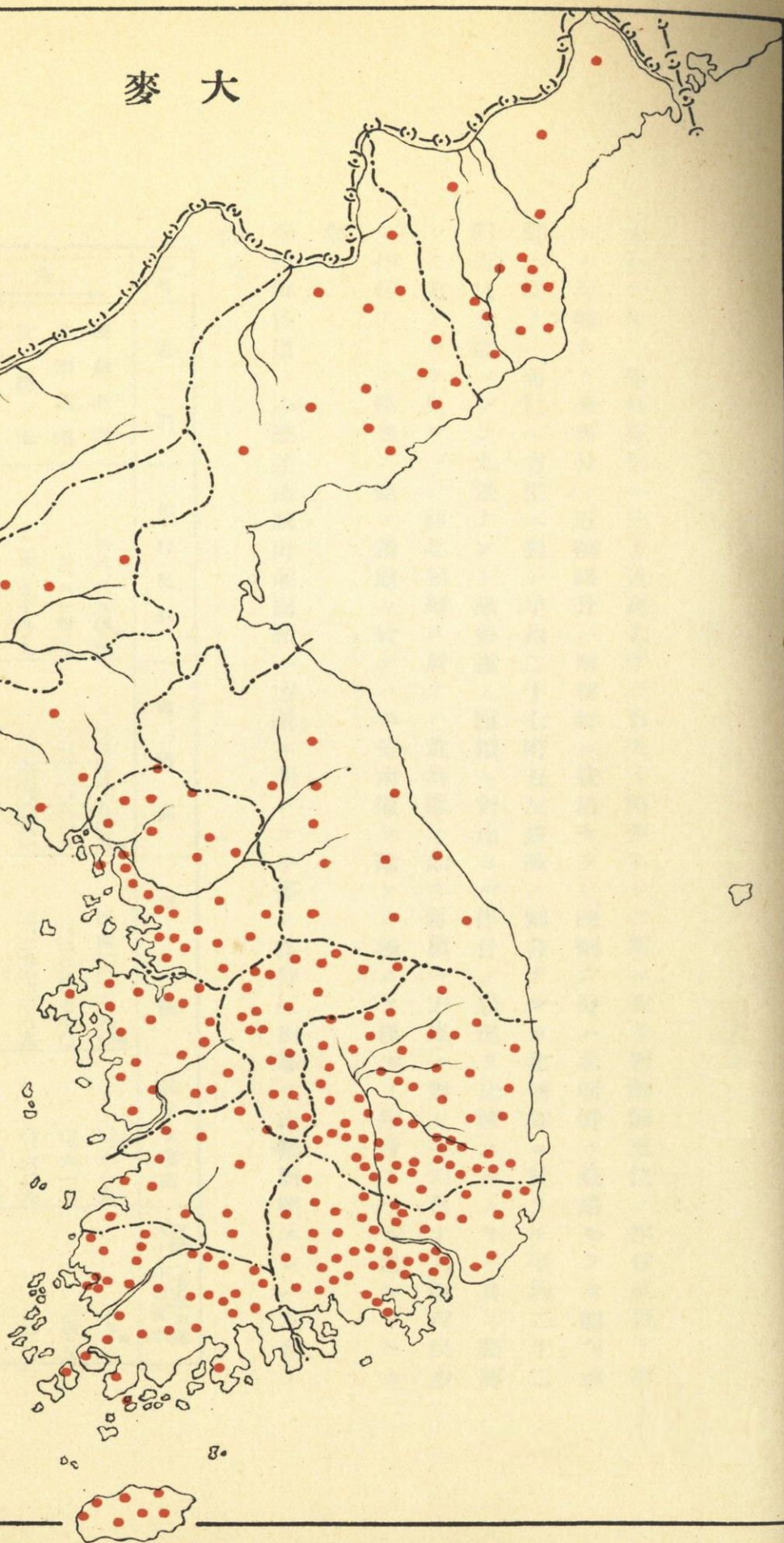
區		朝鮮			北			區		
江原道	計	咸鏡北道	咸鏡南道	平安南道	平安北道	黃海道	計	咸鏡北道	咸鏡南道	平安南道
三五,二三六・七	六八〇,八六六・二	四二,三九〇・六	三九,〇四七・二	一八,四〇九・五	一〇,九七七・九	一二六,五六八・七	八〇七,四三四・九	二三四,五四九	六,七七二,四五七	二二四,四五三
一,四五六,五四九	五二,六二二,八七一	一,六〇六,八七四	一,五六六,四四七	八一三,七八四	五四九,〇一〇	四四八,一二〇	五七,六〇八,一〇六	〇,六六六	〇,九三七	〇,五八一
二〇・六	九六・九	三二・一	二〇・四	一九・〇	一四・四	五・九	一七・四	五六・四	五七,六〇八,一〇六	四,九八四,二三五
〇,九四三	〇,七四七	〇,六八五	〇,七三四	〇,九三一	〇,七三四	〇,六八五	〇,九四三	五七,六〇八,一〇六	四,九八四,二三五	四,九八四,二三五
五七,六〇八,一〇六	七,六一五,五〇〇	七,六一五,五〇〇	八四三,〇四三	七五,一八八	七五,一八八	八四三,〇四三	七,六一五,五〇〇	五七,六〇八,一〇六	七,六一五,五〇〇	七,六一五,五〇〇
七,六一五,五〇〇	七,六一五,五〇〇	七,六一五,五〇〇	八四三,〇四三	七五,一八八	七五,一八八	八四三,〇四三	七,六一五,五〇〇	五七,六〇八,一〇六	七,六一五,五〇〇	七,六一五,五〇〇

右表ヲ通觀スルニ朝鮮ノ大麥作ノ中心ハ半島ノ南端慶尙南道及全羅南道ニシテ是ヨリ北方ニ進ムニ從ヒ漸次其ノ作付ノ割合ヲ減少ス而レトモ最北端ノ咸鏡北道ハ黃海道江原道以北ノ諸道ヲ凌駕シ比較的大麥ノ作付歩合多ク面積一方里ニ對シ平均三十二町餘ニ達セリ、今米ノ場合ト同様ニ作付分布ノ狀況ヲ圖示スレハ左ノ如シ。

# 大 麥



備考 赤點壹個ハ作付反別三千町歩トス





### 三 小 麥

大正十年ノ作付反別ハ三十五萬七千三百九十町歩ニシテ粟ニ次キ朝鮮第五位ノ作付反別ヲ有スル作物ナリ、全作付ノ五割四分ハ南朝鮮ニ栽培セラレ、四割六分ハ北朝鮮ニ栽培セラル即南朝鮮ニ於テハ面積一方里ニ對シ平均二十七町五反歩餘ノ割合ナルカ北朝鮮ニ於テモ平均二十二町五反歩餘ニシテ大差ナシト雖各道ノ面積ニ對比セル作付ノ狀況ヲ比較スルトキハ其ノ間著シキ差アルヲ見ルヘシ即北朝鮮ニ於テハ黃海道ノ如キ面積一方里ニ對シ平均百十六町四反歩ノ作付アリト雖其ノ他ノ諸道ニ於テハ平安南道ヲ除ケハ極メテ僅少ノ作付アルニ過キサルカ如シ。

今朝鮮各道ノ小麥生産統計並面積一方里ニ對スル小麥ノ作付反別等ヲ比較對照スレハ左表ノ如シ。

區名	道 別	作 付 反 別	收 穫 高	價 額	反當收穫高	面積一方里ニ對スル作付反別
南	慶尙北道	四八、二九四 <sup>町</sup> ・四	二九八、九〇四 <sup>石</sup>	四、四二〇、七九〇 <sup>圓</sup>	〇、六一九 <sup>石</sup>	三九、二
	忠清北道	一六、六一四・五	一〇一、八一六	一、三八八、七七〇	〇、六一三	三四、五
朝	京畿道	二六、五七九・九	一六七、〇八一	二、二六七、二八九	〇、六二九	三二、〇
	忠清南道	一四、八七九・六	一〇三、二七六	一、四二七、二七四	〇、六九四	二八、三
鮮	慶尙南道	二〇、三五四・六	一五四、四七二	二、四〇六、六七四	〇、七五九	二五、五
	全羅南道	二二、八七六・九	一五五、二七九	二、二四五、四四〇	〇、六七八	二五、四
	全羅北道	一一、五三〇・二	八七、一三三	一、一八一、五二三	〇、七五六	二〇、九

小 麥

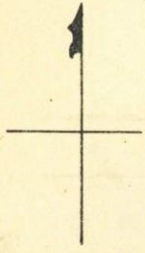
九

朝鮮ニ於ケル主要作物分布ノ狀況

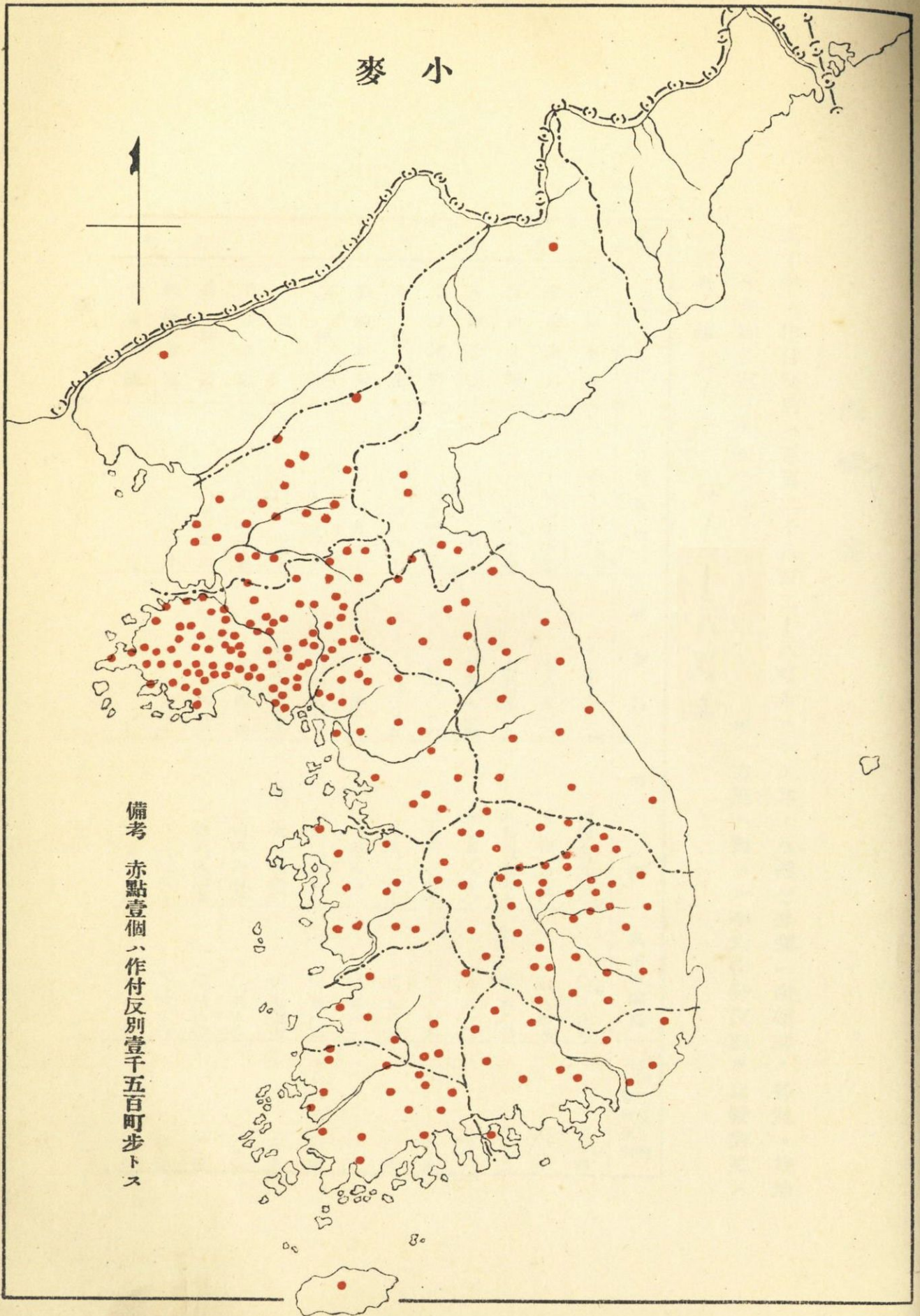
區		朝鮮				北		區																																			
江原道		咸鏡北道		平安北道		咸鏡南道		黃海道																																			
計		計		計		計		計																																			
三二、一四〇・二	一三五、八八三	一、九九六、一二一	〇、四二三	一八・九	一九三、二七〇・二	一、二〇三、七九四	〇、六二三	二七・五	一二六、二八九・八	七七七、三〇八	一、〇九九、九五八	〇、六一六	一六・四	二九、一九二・五	一五六、二〇九	二、三四〇、〇一〇	〇、五三五	三〇・二	六、四四七・九	二六、〇三二	三九七、二四八	〇、四〇四	三・一	一、七一八・四	五、九〇五	八五、〇三二	〇、三四四	〇・九	四七・二	一、三二二	一九、四九四	〇、二八二	〇・四	一六四、一一九・八	九六六、七八一	一三、九四一、七四二	〇、五八九	二二・五	三九七、三九〇・〇	二、一七〇、五二五	三一、二七五、六二三	〇、六〇七	二五・〇

小麥ノ面積ニ對比セル作付歩合ハ之ヲ北朝鮮及南朝鮮ノ二ニ大別シテ比較スルトキハ其ノ間ニ大差ナシト雖、更ニ北朝鮮ノミニ就テ觀察スレハ道ニヨリテ著シキ差アルコト前述セルトコロノ如シ、南朝鮮ニ於テハ慶尙北道ノ面積一方里ニ對スル作付反別三十九町二反歩ヲ最多トシ、江原道ノ十八町九反歩ヲ最少トシ其間ニ著シキ差異ヲ見ス、今作付分布ノ狀況ヲ圖示スレハ左ノ如シ。

# 小 麥



備考 赤點壹個ハ作付反別壹千五百町歩トス



# 四 裸 麥

大正十年ノ作付反別ハ五萬二千八百二十八町步ニシテ其ノ八割七分強ハ南朝鮮ノ各道ニ栽培セラル。今朝鮮各道ノ大正十年ノ生産統計並ニ面積一方里ニ對スル平均作付反別ヲ比較對照スレハ左表ノ如シ。

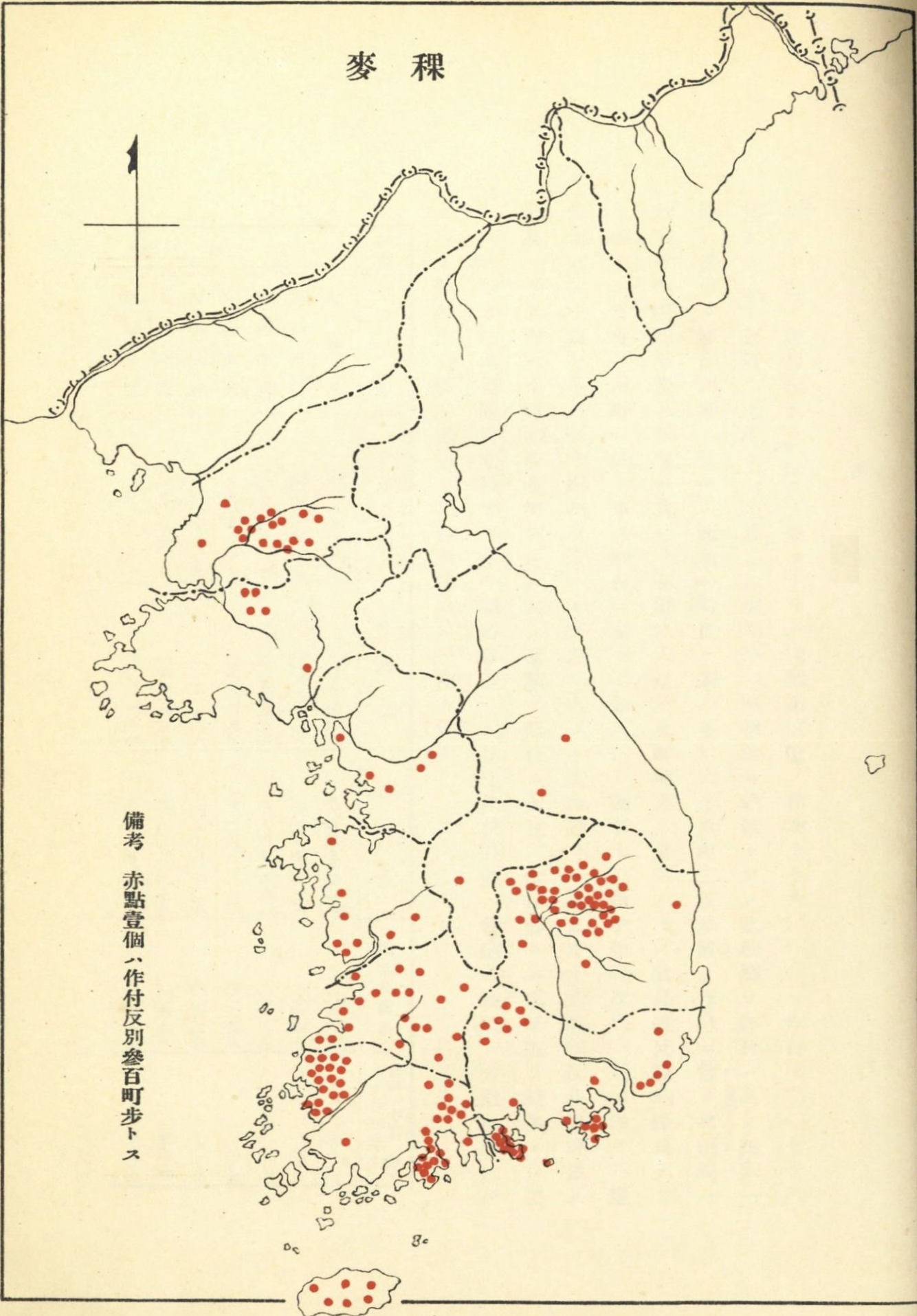
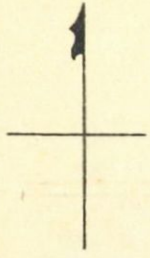
區名	朝鮮		南										
	北	區	朝	南									
道 別	全羅南道	慶尙南道	慶尙北道	全羅北道	忠清南道	京畿道	忠清北道	江原道	計	平安南道	黄海道	咸鏡南道	平安北道
作付反別	一三、八五五 <sup>町</sup> 〇	九、二六七・五	一二、五七九・七	五、六二六・一	二、五四九・六	一、四二八・七	二五二・七	六六八・四	四六、二二七・七	五、一三三・五	一、四三四・二	五二六・六	
收穫高	一二四、〇七二 <sup>石</sup>	七八、五六三	七五、五〇九	四五、七〇四	二二、〇八八	八、三三五	一、四一七	三、八八九	三五九、五七七	二八、四一四	五、四五三	二二一	
價 額	一、四四七、九二〇 <sup>圓</sup>	九三四、九〇〇	八九八、五五七	五七五、八七〇	二七八、三〇九	九九、一八七	一六、八六二	四〇、八三五	四、二九二、四四〇	二四九、七五九	四五、八〇五	二、三二一	
反當收穫高	〇、八九六 <sup>石</sup>	〇、八四八	〇、六〇〇	〇、八一二	〇、八六六	〇、五八三	〇、五六一	〇、五八二	〇、七七七	〇、五五六	〇、三八〇	〇、四二〇	
面積一方里ニ對スル作付反別	一五 <sup>町</sup> ・四	一一・六	一〇・二	一〇・一	四・八	一・七	〇・五	〇・四	六・六	三・〇	一・三	〇・三	

裸 麥

朝鮮ニ於ケル主要作物分布ノ狀況

區 鮮	
咸鏡北道	六、六〇〇・三
合計	五二、八二八・〇
咸鏡南道	三四、〇八八
合計	三九三、六六五
平安北道	二九七、八八五
合計	四、五九〇、三二五
平安南道	〇、五一六
合計	〇、七四五
京畿道	〇、九
合計	三・七

# 麥 稞



備考 赤點壹個ハ作付反別參百町歩トス

# 五大豆

大豆ハ之ヲ作付反別ノ上ヨリ見ルトキハ朝鮮第三位ノ作物ナリ、大正十年ノ作付反別ハ七十八萬九千二十七町二反歩ニシテ其ノ五割九分ハ南朝鮮ニ栽培セラレ、北朝鮮ノ作付ハ其ノ四割一分ニ當レリ、即南朝鮮ニ於テハ面積一方里ニ對シ平均六十六町三反歩餘ノ作付ニ當リ、北朝鮮ハ約四十四町四反歩ノ作付ニ當レリ、朝鮮ノ大豆ハ北鮮地方ニ産スルモノ其品質比較的優良ナリト雖其ノ作付ハ南鮮ニ於テ寧ロ割合ニ多キヲ知ルヘシ、朝鮮十三道中作付反別ノ最モ多キハ慶尙北道ノ十萬七千八百十町四反歩ニシテ之ニ次クハ黃海道ノ八萬九千十六町四反歩、京畿道ノ八萬一千九百八十町五反歩等ナルカ其ノ面積ノ割合ニ大豆ノ作付多キハ京畿道ヲ最多トシ之ニ次クハ忠清南道、慶尙北道等ナリ、今朝鮮各道ノ大豆生産統計並ニ各道ノ面積一方里ニ對スル大豆ノ作付反別等ヲ表示シ比較對照スレハ左ノ如シ。

區名	道別	作付反別	收穫高	價額	反當收穫高	面積一方里ニ對スル作付反別
京畿道	忠清南道	八一,九八〇・五 <sup>町</sup>	五四八,五六九 <sup>石</sup>	七,六四七,〇五二 <sup>町</sup>	〇,六六九	九八・七
	慶尙北道	四七,一五〇・五	三〇二,三四六	三,八五四,九一二	〇,六四一	八九・六
南朝鮮	慶尙南道	一〇七,八一〇・四	六八八,五三四	八,八四七,六六二	〇,六三九	八七・六
	慶尙北道	五九,六一二・六	三九二,〇三九	五,二六一,一六三	〇,六五八	七四・七
北朝鮮	忠清北道	三四,七六〇・九	二一七,七二六	二,七七六,〇〇七	〇,六二六	七二・三
	全羅北道	三二,八七〇・五	一六三,八五五	二,〇一三,七七八	〇,四九八	五九・四
全羅南道	三五,三一五・七	二〇三,三〇四	二,五九八,五〇一	〇,五七七	三九・二	

大豆

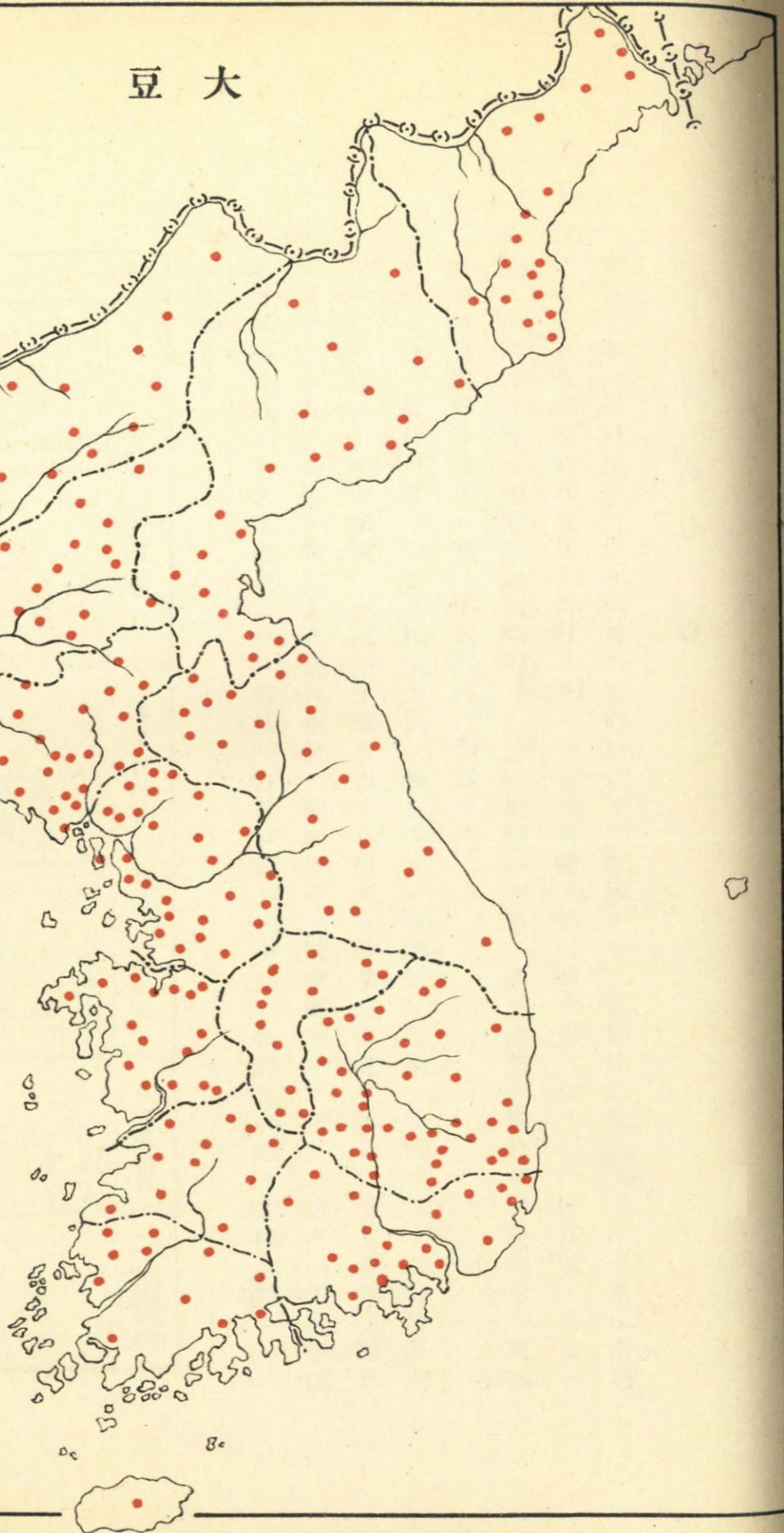
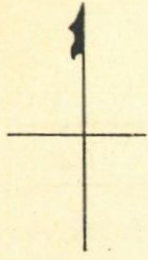
朝鮮ニ於ケル主要作物分布ノ狀況

區	朝鮮				區
	咸鏡北道	平安北道	咸鏡北道	平安南道	
江原道	六五、八九六・七	三二二、六一七	四、一三、三六七	〇、四八九	三八・七
計	四六五、三九七・八	二、八三九、四九〇	三七、一一二、四四二	〇、六一二	六六・三
黃海道	八九、〇一六・四	五二五、〇一八	六、六九三、九八〇	〇、五九〇	八二・〇
北	五一、三一二・八	二九五、三七〇	三、八四五、七一七	〇、五七六	五三・〇
咸鏡北道	五四、四六五・九	二八〇、五二一	三、九五二、五四一	〇、五一五	四一・三
平安北道	六五、四六〇・七	三七〇、五五九	四、七八七、六二二	〇、五六六	三五・五
咸鏡南道	六三、三七三・六	三六八、三三〇	五、〇二七、七〇五	〇、五八一	三〇・六
計	三二三、六二九・四	一、八三九、七九八	二四、三〇七、五六五	〇、五六八	四四・四
合計	七八九、〇二七・二	四、六七九、二八八	六一、四二〇、〇〇七	〇、五九三	五五・一

右表ニ依レハ朝鮮ノ大豆作ハ京畿道、忠清南道及慶尙北道ノ地方面積ニ比シテ作付ノ歩合最も多ク之ヨリ北東南ノ各方面ニ向テ漸減ス、但シ大豆ハ米、大麥等ト異リ、各道共面積ニ對比セル作付ノ割合大差ナク略平均ニ作付セラル、今其ノ分布狀況ヲ圖示セハ左ノ如シ。



# 大豆



備考 赤點壹個ハ作付反別三千町歩トス

## 六 小 豆

大正十年ノ作付反別ハ二十六萬二千六百二十二町歩ニシテ朝鮮第六位ノ作物ナリ、就中南朝鮮ノ作付ハ八道合計八萬百十六町三反歩ニシテ全體ノ約三割六厘ニ當リ、北朝鮮五道ノ合計ハ全體ノ六割九分餘ニ相當ス、即南朝鮮ニ於テハ面積一方里ニ對シ小豆ノ作付反別平均十一町四反歩ニテ北朝鮮ニ於テハ約二十五町歩ニ相當セリ。

大正十年ノ統計ニ據リ小豆ノ作付反別ノ最モ多キハ黃海道ノ七萬一千六百三十二町四反歩ニシテ之ニ次クハ平安南道ノ五萬三千五百五十六町五反歩平安北道ノ三萬六千七百四十町三反歩等ナルカ其ノ面積ニ對比シテ最モ作付ノ割合多キハ黃海道ニシテ之レニ次クハ平安南道ナリ、今朝鮮各道ノ小豆生産統計並ニ面積一方里ニ對スル小豆ノ作付反別等ヲ比較對照スレハ左表ノ如シ。

區別	道 別	作 付 反 別	收 穫 高	價 額	反當收穫高	面積一方里ニ對スル作付反別
南 朝 鮮	京畿道	一五、八三八 <sup>町</sup> ・九	八一、七一八 <sup>石</sup>	一、一二四、四四〇 <sup>町</sup>	〇、五一六	一九・二
	忠清北道	八、一〇二・七	三八、七五七	五七一、六六六	〇、四七八	一六・八
	忠清南道	七、七八八・九	三八、九四九	五七四、四九八	〇、五〇〇	一四・八
	江原道	二四、四四一・七	八二、八五八	一、〇八八、七五四	〇、三三九	一四・三
	全羅北道	六、九七一・七	二五、三六三	四一九、七五八	〇、三六四	一二・六
	慶尙南道	六、一二八・〇	二八、五二三	四〇二、四六〇	〇、四六五	七・七
鮮	全羅南道	五、八二一・七	二四、五四八	三六二、〇八三	〇、四二二	六・五

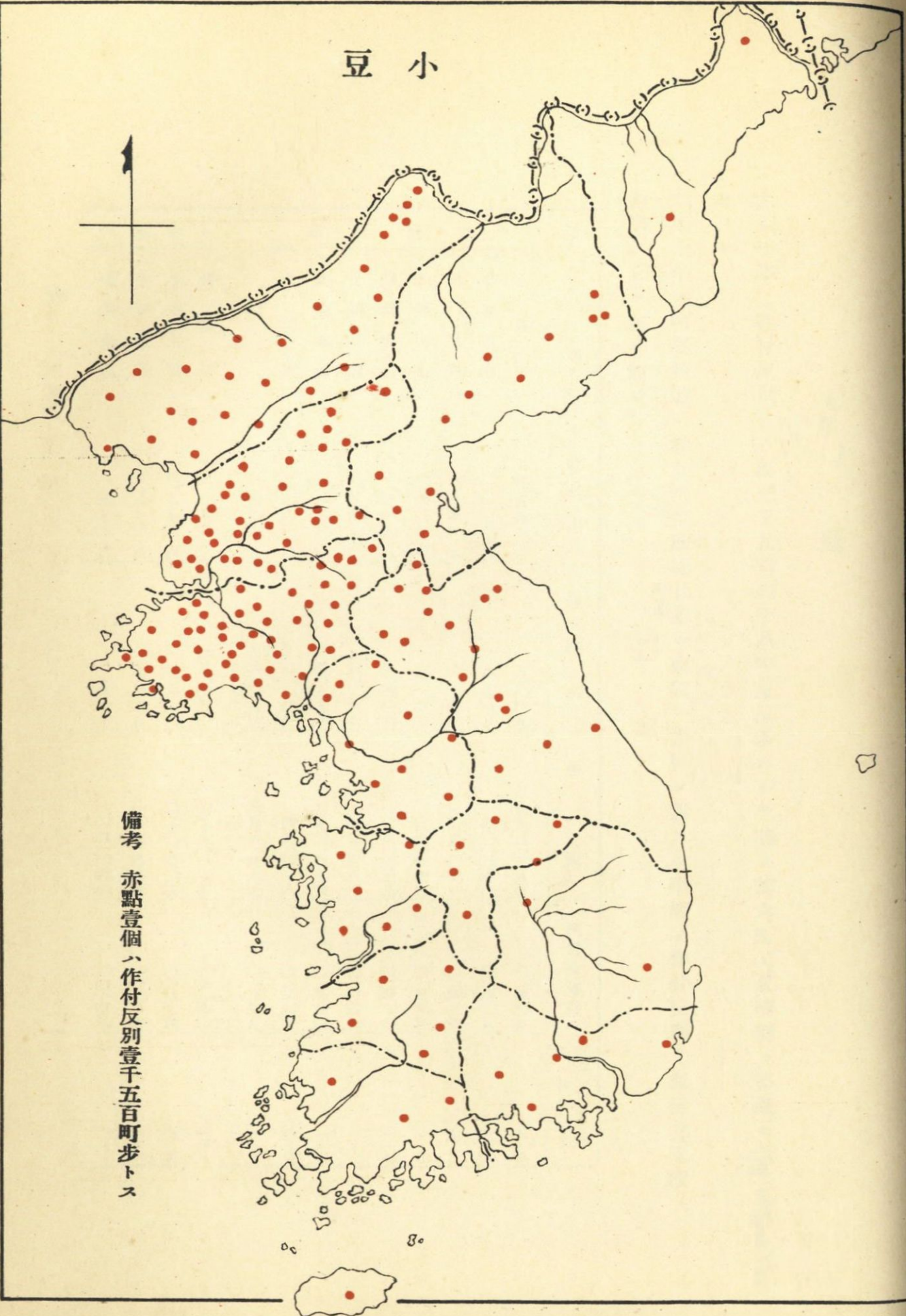
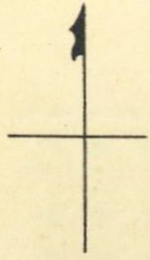
小 豆

朝鮮ニ於ケル主要作物分布ノ狀況

區	朝鮮				區
	慶尙北道	黃海道	平安南道	平安北道	
慶尙北道	五、〇二二・七	八〇、一一六・三	七、六三二・四	三六、七四〇・三	二二、〇七三
黃海道	三、四二、七八九	三一五、七五二	一九六、七五一	一四五、四五八	三四六、九八八
平安南道	四、八九〇、七四七	四、〇二五、八三八	二、五〇八、五七五	一、八二一、一三四	〇、四三九
平安北道	〇、四四一	〇、四四一	〇、三六七	〇、三九六	〇、四二七
合計	一、〇七四、四一八	一、〇七四、四一八	一、〇七四、四一八	一、〇七四、四一八	〇、四〇八
合計	二六二、六二二・〇	一八二、五〇五・七	二、七三五・九	一、八二一、一三四	〇、四〇九
合計	一、〇七四、四一八	一、〇七四、四一八	一、〇七四、四一八	一、〇七四、四一八	一、八・三

右表ニ據レバ小豆ノ栽培ハ黃海道、平安南道等最モ盛ンニテ之ニ次クハ北隣ノ平安北道及南隣ノ京畿道等ナリ、要スルニ小豆ハ朝鮮ノ中部以北ノ西海岸ニ面スル諸道ニ於テ比較的多ク栽培セラレ南部ノ諸道及東海岸ニ面スル中部以北ノ諸道ニ於テハ比較的僅少ナリ、左ニ其ノ分布狀況ヲ圖示セン。

豆小



備考 赤點壹個ハ作付反別壹千五百町歩トス

# 七 綠 豆

大正十年ノ作付反別ハ三萬三千九百四十八町五反步ニシテ其ノ約六割ハ北朝鮮ノ各道ニ栽培セラル。

大正十年ノ朝鮮各道ニ於ケル生産統計並ニ面積一方里ニ對スル平均ノ作付反別ヲ表示シ、比較對照スレハ左ノ如シ。

區名	道 別	作 付 反 別	收 穫 高	價 額	反 當 收 穫 高	面積一方里ニ對スル作付反別
南 朝 鮮 區	京畿道	三、五四二 <sup>期</sup> ・二	一五、〇四九 <sup>反</sup>	二六三、三五八 <sup>期</sup>	〇、四二五 <sup>期</sup>	四、三
	忠清南道	二、〇三六・三	八、七一八	一四〇、三六〇	〇、四二八	三、九
	忠清北道	一、五五一・九	六、七三四	一〇六、〇六一	〇、四三四	三、二
	全羅南道	一、六八九・〇	六、一六〇	九九、一七六	〇、三六五	一、九
	慶尙南道	一、五一九・八	六、四〇六	一〇七、六三八	〇、四二二	一、九
	全羅北道	九四五・〇	三、二六六	五二、五八三	〇、三四六	一、七
	慶尙北道	一、一七〇・一	四、五七一	七三、五九三	〇、三九一	一、〇
	江原道	一、〇九一・四	三、一八三	四九、〇一八	〇、二九三	〇、六
	計	一三、五四五・七	五四、〇八八	八九一、七八七	〇、三三九	一、九
	北 朝 鮮	黃海道	一三、〇八六・二	四八、四五〇	七二九、一七三	〇、三七〇
平安南道		三、六五八・四	一三、六六六	二二〇、〇二三	〇、三七四	三、八
平安北道		二、八七二・八	九、〇二五	一三八、九八五	〇、三一四	一、六
咸鏡南道		四八三・二	一、四七七	二二、七四六	〇、三〇六	〇、二

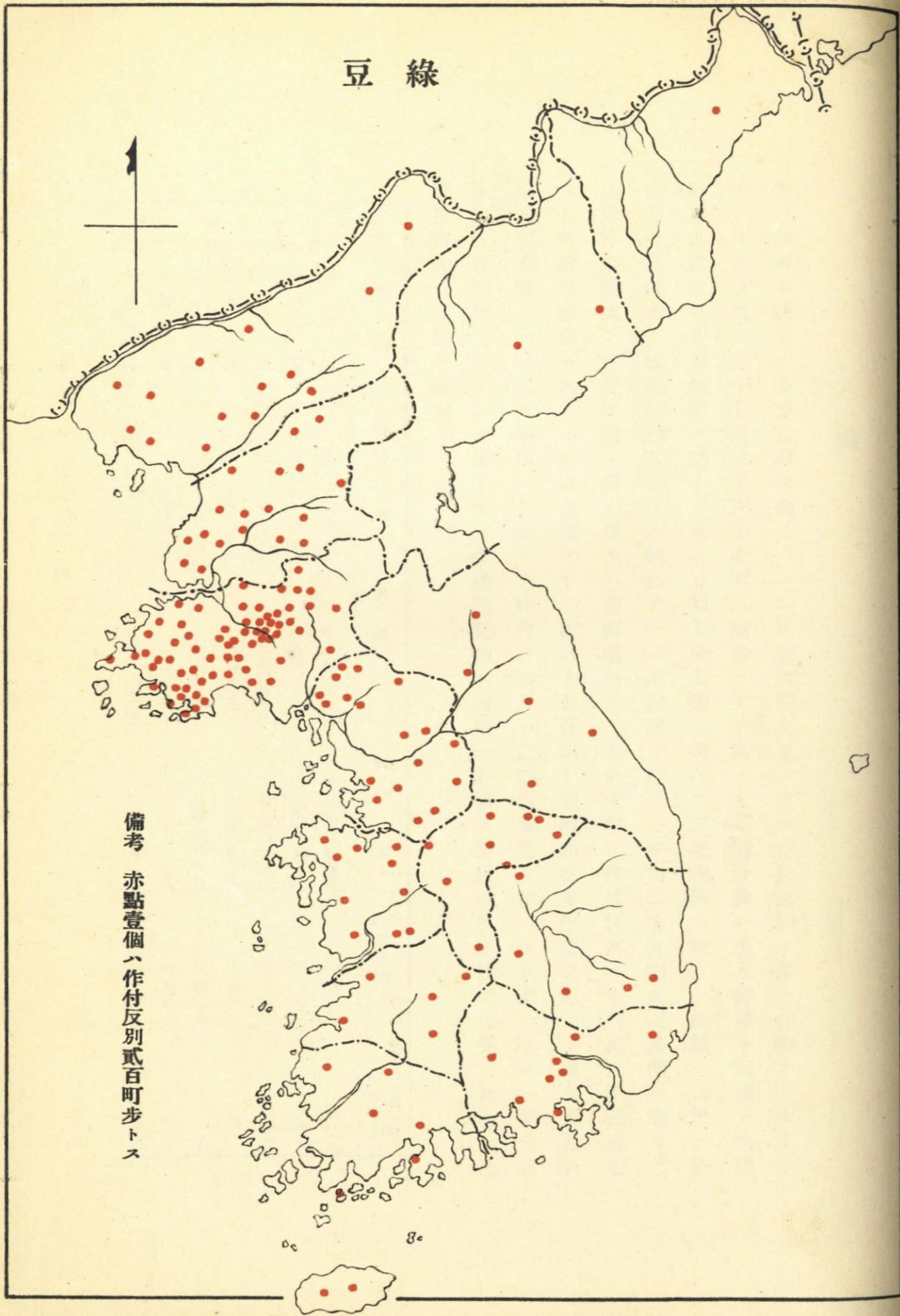
綠 豆

朝鮮ニ於ケル主要作物分布ノ狀況

區	
咸鏡北道	三〇二・二
計	二〇、四〇二・八
合・計	三三、九四八・五
	九三〇
	七三、五四八
	二、〇一七、〇三六
	一四、三二二
	一、二二五、二四九
	〇、三〇八
	〇、三六〇
	〇、三七六
	〇・二
	二・八
	二・四

右表ニ據レハ綠豆ノ作付分布ノ狀況ハ小豆ト略相一致シテ朝鮮ノ中部ヨリ以北ノ西海岸ニ面  
スル諸道ニ於テ最モ多キヲ知ル、左ニ其ノ狀況ヲ圖示スヘシ。

# 豆 緑



備考 赤點壹個ハ作付反別貳百町歩トス

# 八 粟

粟ハ朝鮮ニ於ケル主要食糧作物ノ一ニシテ米、大麥、大豆ニ次テ作付反別ノ多キ作物ナリ。大正十年ノ作付反別ハ七十七萬九千三十七町八反歩ニシテ其ノ七割三分餘ハ米、大麥等ト反對ニ北朝鮮ニ栽培セラレ、南朝鮮ニ於テハ僅ニ二割七分前後ニ過キス、即北朝鮮ニ於テハ面積一万里ニ對シ七十八町歩ノ作付反別ヲ有スル割合ナルニ南朝鮮ニ於テハ平均二十九町九反歩餘ニ過キス。朝鮮各道中粟ノ作付反別ノ最モ多キハ黃海道ニシテ大正十年ノ作付反別ハ十八萬二千三百七十七町四反歩之ニ次クハ平安南道ノ十二萬六千七百四十五町四反歩、平安北道ノ十萬九千五百四十四町四反歩等ナルカ其ノ面積ニ對比シテ作付ノ多キハ之亦黃海道ヲ第一トシ、之ニ次クハ平安南道ナリ、今朝鮮ニ於ケル大正十年ノ生産統計並ニ面積一万里ニ對比セル作付反別等ヲ表示シ比較對照スレハ左ノ如シ。

區名	道別	作付反別	收穫高	價額	反當收穫高	面積一万里ニ對スル作付反別
南	江原道	七九、五六六 <sup>町</sup> ・五	四一九、〇五〇 <sup>石</sup>	三、五五三、五四四 <sup>円</sup>	〇、五二七	四六・七
	全羅南道	三五、六一三・七	三九四、〇九六	三、五八六、二七四	一、一七〇	三九・六
朝鮮	京畿道	三一、一五五・七	一九八、三五八	一、七三五、六三三	〇、六三七	三七・五
	應尙北道	四一、九三七・九	二九八、三三〇	二、七一四、八〇三	〇、七一	三四・一
鮮	忠清北道	一五、九五八・九	九七、〇七六	八四九、四一五	〇、六〇八	三三・七
	慶尙南道	二、八七八・三	二七、四八七	二五七、二七八	〇、九五五	三・六
	全羅北道	一、六四四・五	一〇、〇六四	九八、六二七	〇、六一二	三・〇

粟



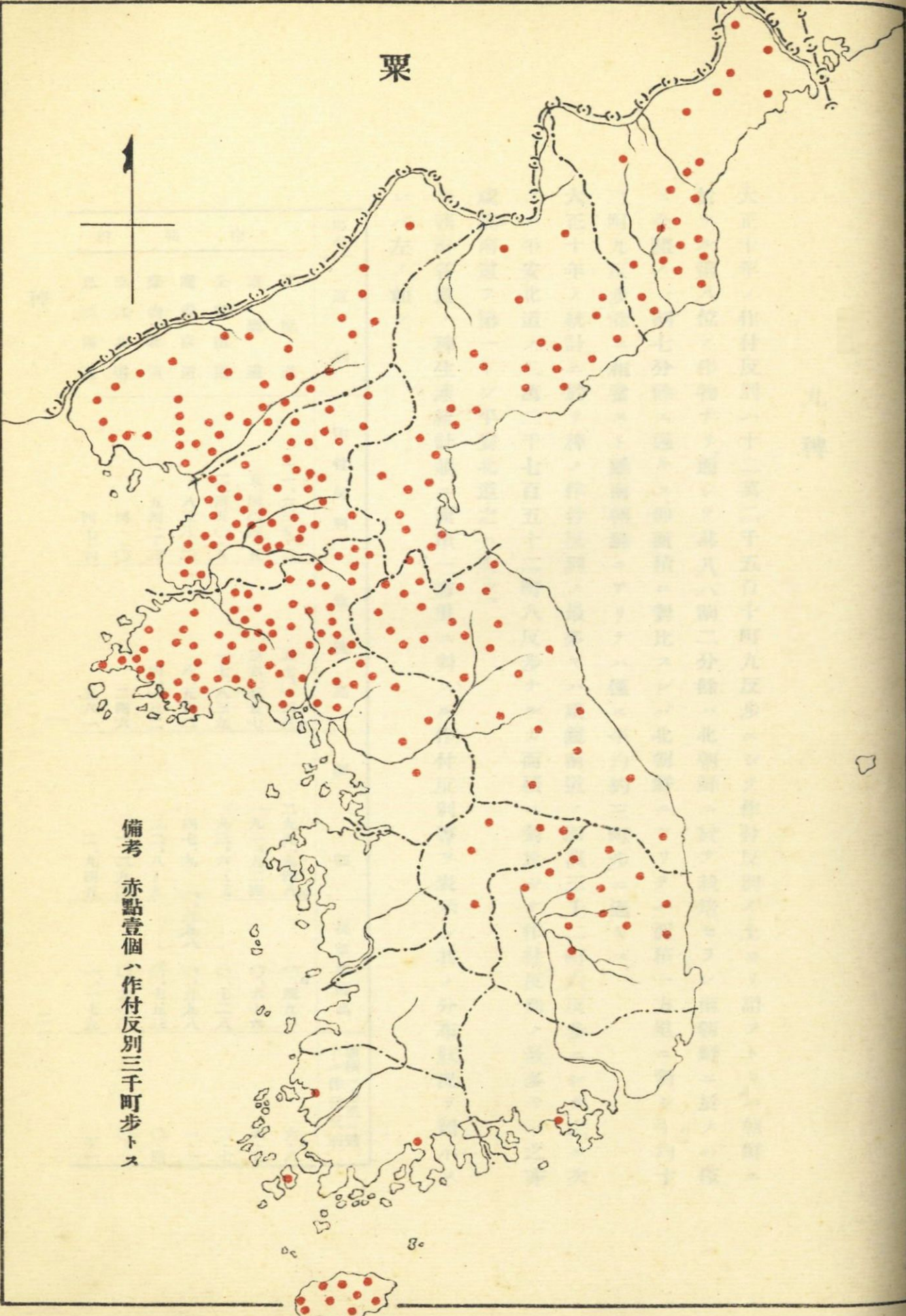
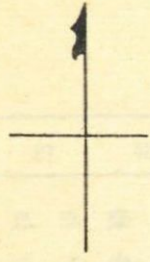
朝鮮ニ於ケル主要作物分布ノ狀況

二〇

區	忠清南道	黃海道	平安南道	平安北道	咸鏡北道	咸鏡南道	合計
區	一、五三四・二	一〇、八五八	一〇二、六〇八	〇、七〇八	二・九	二九・九	二九・九
計	二一〇、二八九・七	一、四五五、三一九	一一、八九八、一八二	〇、六九二	二九・九	一六八・一	一三〇・九
黃海道	一八二、三七七・四	一、四一八、七三〇	一二、一七二、七〇三	〇、七七八	一六八・一	一三〇・九	一三〇・九
平安南道	一二六、七四五・四	一、一〇〇、八一七	九、三四七、六一四	〇、八八四	一三〇・九	一三〇・九	一三〇・九
平安北道	一〇九、一〇五・四	八一五、一七八	六、六〇二、九四二	〇、七四七	五九・二	五〇・九	五〇・九
咸鏡北道	六七、〇七八・五	四五八、五四二	三、八八八、四三六	〇、六八四	五〇・九	四〇・三	四〇・三
咸鏡南道	八三、四四一・四	五九四、〇九九	五、一五六、七七九	〇、七一二	四〇・三	四〇・三	四〇・三
合計	五六八、七四八・一	四、四〇七、三六六	三七、一六八、四七四	〇、七七六	七八・〇	七八・〇	七八・〇
合計	七七九、〇三七・八	五、八六二、六八五	五〇、〇六六、六五六	〇、七五三	五四・四	五四・四	五四・四

前表ニ依レハ粟ノ作付ハ面積ニ對比シテ黃海道及平安南道最モ旺ンニシテ之ヨリ北方ニ向フ  
 モ亦江原道京畿道方面ニ南進スルモ共ニ其作付ノ割合漸減シ、米作ノ最モ盛ンナル忠清南道全  
 羅北道等ニ於テ最モ尠シ、即チ粟ト米トハ其ノ栽培ノ地方ヲ異ニセリト謂フヲ得ベシ、左ニ其ノ  
 分布狀況ヲ圖示スヘシ。

粟



備考 赤點壹個ハ作付反別三千町歩トス

九稗

大正十年ノ作付反別ハ十二萬二千五百十町九反歩ニシテ作付反別ノ上ヨリ謂フトキハ朝鮮ニ於ケル第八位ノ作物ナリ、而シテ其ノ八割二分餘ハ北朝鮮ニ於テ栽培セラレ南朝鮮ニ於テハ僅ニ全體ノ一割七分餘ニ過キス、即面積ニ對比スレバ北朝鮮ニアリテハ面積一方里ニ對シ平均十三町九反歩餘ニ相當スト雖南朝鮮ニアリテハ僅ニ平均約三町歩ニ過キス。

大正十年ノ統計ニ於テ稗ノ作付反別ノ最多キハ咸鏡南道ノ四萬三千二町六反歩ニシテ之ニ次クハ平安北道ノ二萬二千七百五十二町八反歩ナルカ面積ニ對比シテ作付反別ノ最多キハ之亦咸鏡南道ヲ第一トシ平安北道之ニ次ク。

今朝鮮各道ノ稗生産統計並ニ面積一方里ニ對スル作付反別等ヲ表示シ其ノ分布狀況ヲ圖示スレバ左ノ如シ。

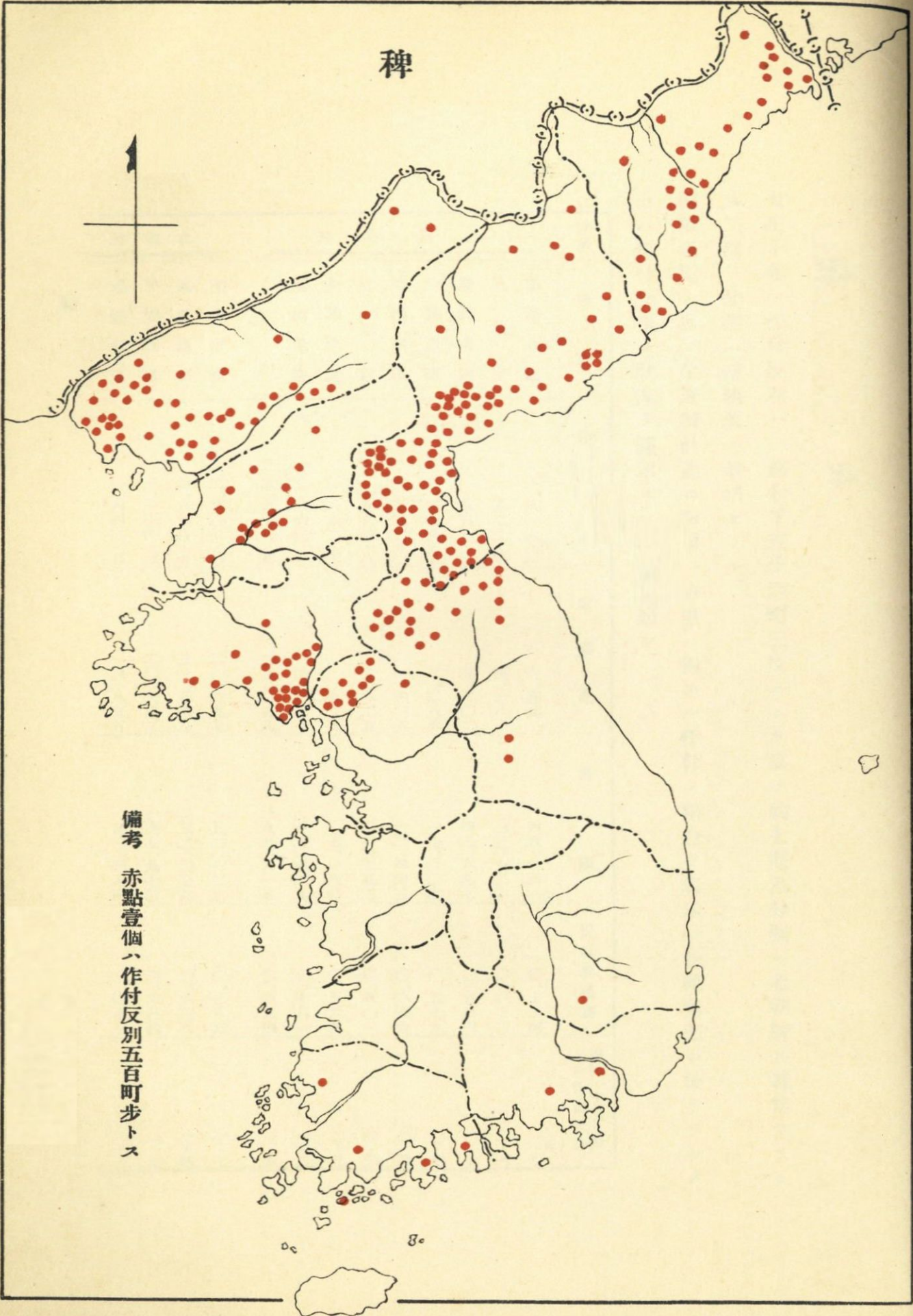
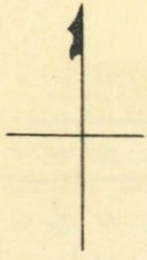
區名	道別	作付反別	收穫高	價額	反當收穫高	面積一方里ニ對スル作付反別	
朝鮮南	江原道	一一,六三五 <sup>町</sup> 二	五七,一三三 <sup>石</sup>	二九九,九四八 <sup>円</sup>	〇,四九一 <sup>石</sup>	六,八	
	京畿道	五,四〇四・五	三六,五五七	一九一,九二四	〇,六七六	六,五	
	全羅南道	二,四五〇・五	一七,八三九	九三,六五五	〇,七二八	二,七	
	慶尙南道	八五八・二	八,五六二	四七,九四七	〇,九九八	一,一	
	慶尙北道	五四二・三	四,〇八二	二二,八五九	〇,七五三	〇,四	
	忠清北道	四一〇	二四六	一,二九二	〇,六〇〇	〇,一	
	忠清南道	四七・六	五六一	二,九四五	一,一七九	〇,一	
	鮮南						
	鮮南						
	鮮南						

稗

朝鮮ニ於ケル主要作物分布ノ狀況

區	朝鮮				區
	咸鏡南道	咸鏡北道	平安北道	平安南道	
全羅北道	二〇,九九一・五	四三,〇〇二・六	二二,七五二・八	一一,五一一・一	一一,二二二
計	一一五,〇四六	三八〇,〇三二	二二〇,〇六〇	一一一,八九七	六六
全羅南道	六六〇,九一七	一,九九五,一六八	一,一五五,三一五	五六三,九六一	三四七
計	〇,五九五	〇,八八四	〇,九六六	〇,九〇四	〇,五四一
全羅北道	〇,五九五	〇,八八四	〇,九六六	〇,九〇四	〇,〇二二
計	三・〇	二〇・四	一一・三	一一・四	三・〇
全羅南道	〇,八七六	一,四二九	一,〇三三	一,〇三三	〇,〇二二
計	一,〇七三,六一二	九四八,五六六	一,〇七一,三九一	一,〇七一,三九一	八・六
合計	一一三,五一〇・九	一〇一,五一九・四	七,八七三・八	一一,五一一・一	一一,二二二

稗



備考 赤點壹個ハ作付反別五百町歩トス

一〇 黍

大正十年ノ作付反別ハ一萬七千五十六町三反ニシテ其ノ約七割八分強ハ北朝鮮ニ栽培セラレ  
 其二割一分強ハ南朝鮮ニ栽培セラル。  
 朝鮮各道ノ黍ノ生産統計並ニ面積一方里ニ對スル作付ノ割合ヲ表示シ、比較對照ニ便ナラシメ  
 更ニ作付分布ノ狀況ヲ圖示スレバ左ノ如シ。

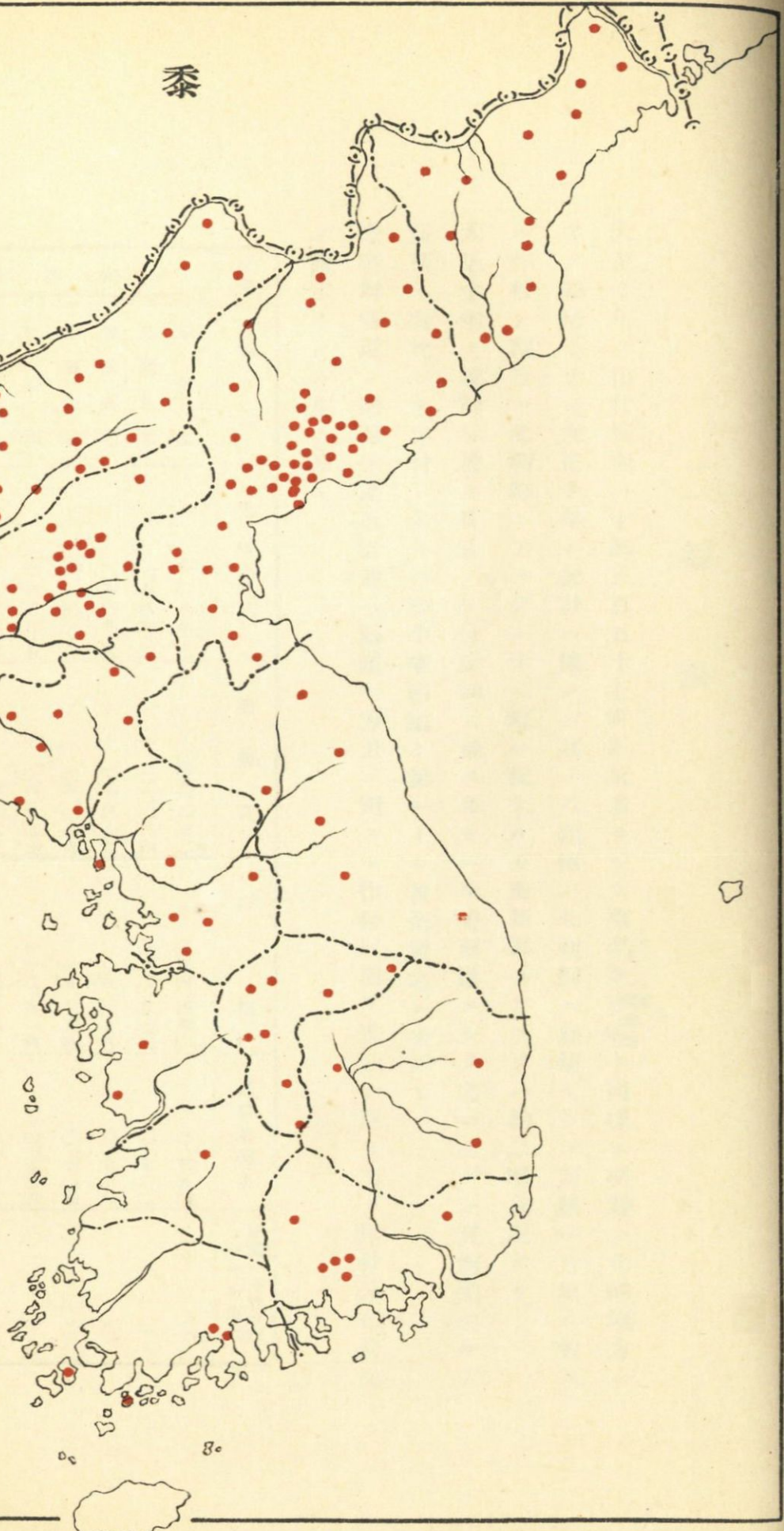
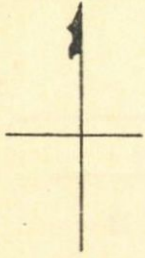
區名	道別	作付反別	收穫高	價額	反當收穫高	面積一方里ニ對スル作付反別
南朝鮮區	忠清北道	八一六・三	五、九九一 <sub>行</sub>	四六、一三一 <sub>四</sub>	〇、七三四 <sub>行</sub>	一・七
	京畿道	六二二・四	四、一八一	三五、一二〇	〇、六七二	〇・八
	慶尙南道	五五七・一	五、二〇二	四三、六九七	〇、九三四	〇・七
	全羅南道	三九四・五	二、二八六	一七、六〇二	〇、五七九	〇・四
	忠清南道	二三二・〇	一、六一六	一二、四四三	〇、六九六	〇・四
	江原道	五六三・八	二、八二五	二一、七五三	〇、五〇一	〇・三
	全羅北道	一六二・七	九二六	七、一三〇	〇、五六九	〇・三
	慶尙北道	二六〇・一	二、〇三一	一五、六三九	〇、七八一	〇・二
	計	三、六〇八・九	二五、〇五八	一九九、五一五	〇、六九四	〇・五
	北朝鮮	平安南道	二、六三六・〇	二〇、六九七	一五二、一二三	〇、七八五
咸鏡南道		四、九四八・七	三一、五七五	二三二、〇七六	〇、六三八	二・四
平安北道		三、一七四・三	二〇、一三二	一四七、九七〇	〇、六三四	一・七
咸鏡北道		一、四四八・五	六、八五五	五〇、三八四	〇、四七三	一・一

黍

朝鮮ニ於ケル主要作物分布ノ狀況

區	
黃海道	一、二三九・九
計	一三、四四七・四
合計	一七、〇五六・三
	七、四六三
	八六、七二二
	一一一、七八〇
	五四、八五三
	六三七、四〇六
	八三六、九二一
	〇、六〇二
	〇、六四四
	〇、六五五
	一・二
	一・八
	一・二

黍



備考 赤點壹個ハ作付反別壹百町歩トス



一一 蜀 黍

大正十年ノ作付反別ハ十萬三百五十七町四反歩ニシテ燕麥粟稗等ト同様ニ朝鮮ノ北部地方ニ多ク栽培セラレ大正十年ノ統計ニ據レバ其ノ八割餘ハ北朝鮮ニ栽培セラル面積一方里ニ對スル作付ノ割合ハ北朝鮮ニアリテハ十一町一反ナルガ南朝鮮ニアリテハ約二町八反ナリ。大正十年ノ統計ニ於テ蜀黍ノ作付反別ノ最モ多キハ平安南道ニシテ之ニ次グハ黃海道ナルガ面積ニ對比シテ作付ノ多キモ亦平安南道ヲ第一トシ黃海道之ニ次ゲリ。今朝鮮各道ノ蜀黍生産統計並ニ面積一方里ニ對スル作付反別ヲ表示シ更ニ其ノ作付分布狀況ヲ圖示スレバ左ノ如シ。

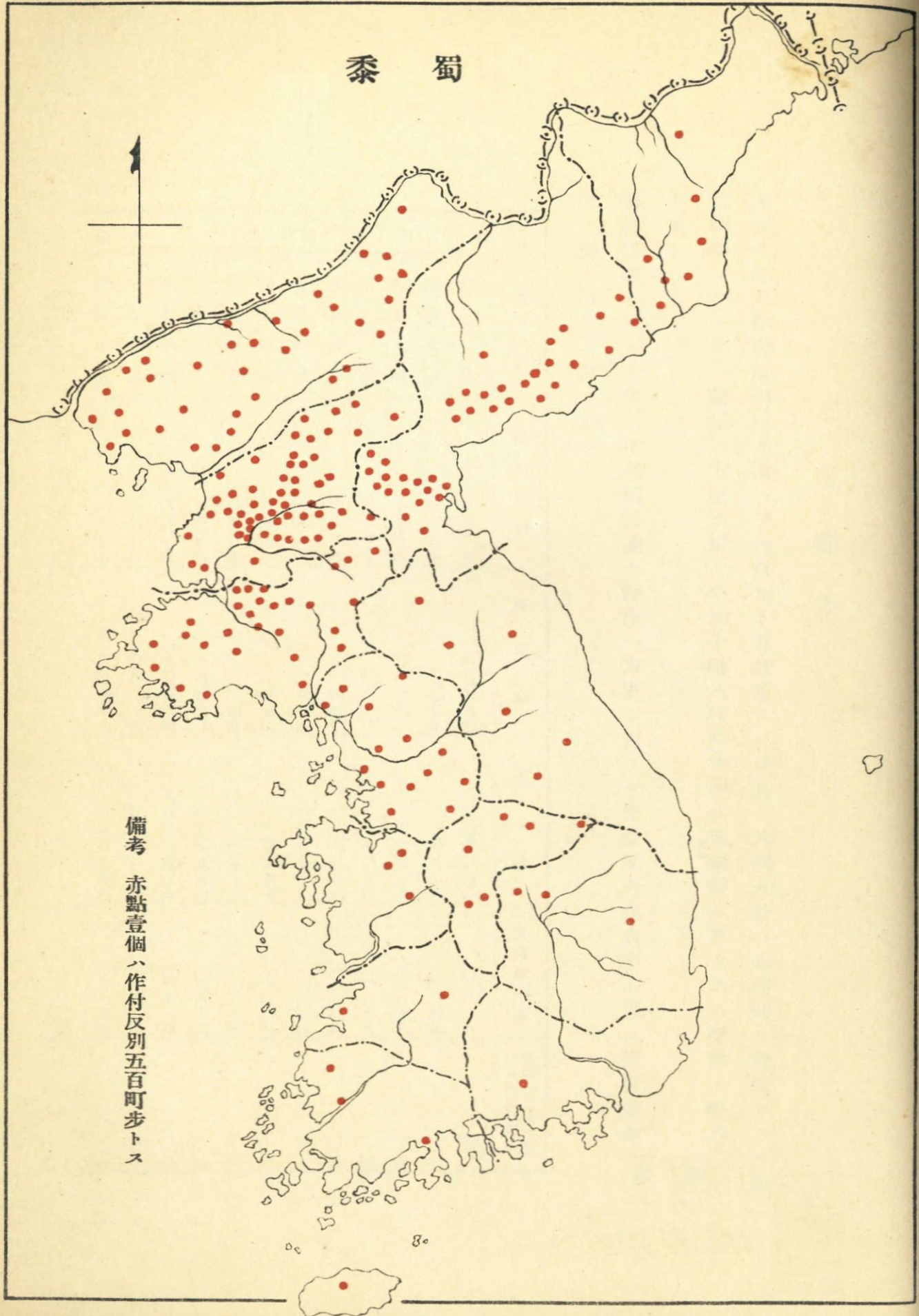
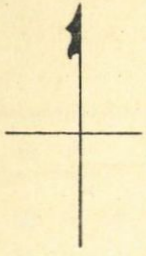
區	鮮	朝	南	區名
京畿道	忠清北道	忠清南道	全羅南道	忠清北道
江原道	全羅北道	慶尙北道	慶尙南道	全羅南道
計				計
七、〇八五、七	二、八八九、五	一、六〇九、五	二、一四一、一	七、〇八五、七
四六、三三二、五	一一、〇二四	一一、〇七九	一五、六二七	四六、三三二、五
三五四、四四〇、四	一五八、五七三	八九、〇七八	一一二、五二四	三五四、四四〇、四
〇、六五四	〇、七六二	〇、七六九	〇、七〇四	〇、六五四
八、五	六、〇	三、一	二、三	八、五
一九、五九八、二	一、五五四、八	六、七七、七	一、九、五九八、二	一九、五九八、二
一三二、六五六	一〇、五四五	六、二二四	一三二、六五六	一三二、六五六
九九五、一〇七	八〇、六六九	五〇、四一四	九九五、一〇七	九九五、一〇七
〇、六九八	〇、六七八	〇、九一八	〇、六九八	〇、六九八
二、八	一、三	〇、八	二、八	二、八

蜀 黍

朝鮮ニ於ケル主要作物分布ノ狀況

朝鮮		北	
咸鏡北道	咸鏡南道	平安北道	平安南道
一〇〇,三五七四	八〇,七五九二	一七,七五九〇	二六,六二〇九
八二七,二四八	六九四,五九二	一三四,三〇七	二七二,九一四
五,八一九,八四二	四,八二四,七三五	八八六,四二六	一,九六四,九八一
〇,八二四	〇,八〇五	〇,九〇五	一,〇三五
七〇	一一・一	九・〇	二七・五

黍 蜀



備考 赤點壹個ハ作付反別五百町歩トス

一一一 玉 蜀 黍

大正十年ノ作付反別ハ九萬一千六百九十五町步ナルガ其ノ八割五分ハ北朝鮮ニ栽培セラル、即北朝鮮ニアリテハ面積一方里ニ對シ平均十町八反步ナルニ南朝鮮ニアリテハ平均一町八反步ナリ。

朝鮮各道ノ大正十年ノ生産統計並ニ面積一方里ニ對スル作付反別ヲ表示シ更ニ作付分布ノ狀況ヲ圖示スレバ左ノ如シ。

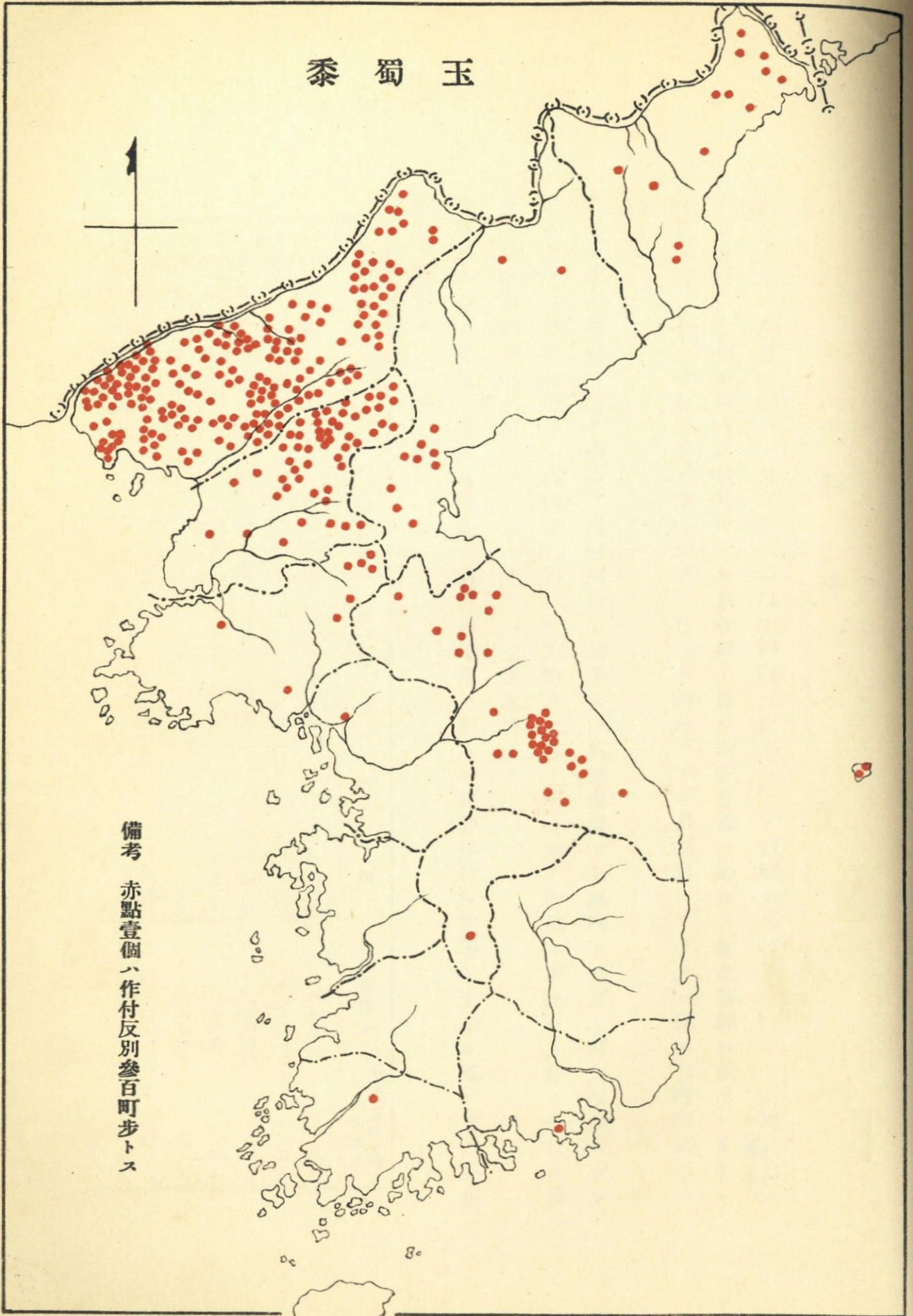
區名	道別	作付反別	收穫高	價額	反當收穫高	面積一方里ニ對スル作付反別
南 朝 鮮 區	江原道	一〇、五三九 <sup>町</sup> ・九	五五、六九〇 <sup>町</sup>	三三四、一四〇 <sup>町</sup>	〇、五二八	六、二
	忠清北道	三二七・四	二、七七九	一七、五〇八	〇、八四九	〇・七
	慶尙北道	七二九・七	六、二六三	四一、三三六	〇、八五八	〇・六
	京畿道	三〇五・七	二、〇七二	一三、〇五四	〇、六七八	〇・四
	忠清南道	二二一・三	一、六四三	一〇、三五一	〇、七四二	〇・四
	全羅南道	二九六・二	一、九三五	一二、七七一	〇、六五三	〇・三
	慶尙南道	二五二・一	二、一九二	一四、四六七	〇、八六九	〇・三
	全羅北道	一八二・七	一、〇四九	六、九二三	〇、五七四	〇・三
	計	一一、八五五・〇	七三、六二三	四五〇、五五〇	〇、五七二	一・八
	北 朝 鮮	平安北道	五三、四四〇・二	三八二、四二四	一、八八一、五二六	〇、七一六
平安南道		一五、六四一・一	一〇五、二一六	五六八、一六六	〇、六七三	一六・一
咸鏡北道		四、一五〇・七	二六、二八八	一五七、七二八	〇、六三三	三・一

玉 蜀 黍

朝鮮ニ於ケル主要作物分布ノ狀況

區 鮮	
黃 海 道	三、三二九・七
咸 鏡 南 道	三、二七八・三
合 計	七、八四〇・〇
合 計	九一、六九五・〇
	一四、〇〇四
	一九、二九三
	五、四七、二三四
	六二〇、八四七
	八四、〇二四
	一一五、七五二
	二、八〇七、一九六
	三、二五七、七四六
	〇、六〇一
	〇、五八八
	〇、六九四
	〇、六七七
	二・一
	一・六
	一〇・八
	六・四

黍蜀玉



備考 赤點壹個ハ作付反別參百町歩トス

一三三 燕 麥

大正十年ノ作付反別ハ十萬九千二百二十四町一反歩ニシテ朝鮮第九位ノ作物ナリ、全體ノ約八割四分餘ハ北朝鮮地方ニ栽培セラレ南朝鮮ハ僅一割五分餘ニ過キス、即北朝鮮ニ於テハ面積一方里ニ對シ十二町七反歩ノ作付反別ヲ有スル割合ナルガ南朝鮮ニアリテハ僅ニ二町四反歩ニ過キス。

大正十年ノ統計ニ於テ燕麥ノ作付反別ノ最多キハ咸鏡南道ノ七萬四千九百九町九反歩ニシテ之ニ次クハ咸鏡北道ノ一萬四千二百六十六町九反歩ナルカ其ノ面積ニ對比シテ最モ作付ノ多キハ之亦咸鏡南道ヲ第一トシ之ニ次クハ咸鏡北道ナリ。

今朝鮮各道ノ燕麥ノ生産統計並ニ面積一方里ニ對スル燕麥作付反別等ヲ表示シ更ニ其ノ分布狀況ヲ圖示スレハ左ノ如シ。

區名	道 別	作付反別	收 穫 高	價 額	反當收穫高	面積一方里ニ對スル作付反別
南	江 原 道	一三、六七九 <sup>町</sup> ・二	七九、六四八 <sup>石</sup>	三五八、四一六 <sup>町</sup>	〇、五八二	八・〇
	京 畿 道	二、三五六・八	一四、八八七	八〇、三九〇	〇、六三二	二・八
朝	忠 清 南 道	三二、一四	二、二六二	一一、二二五	〇、七〇四	〇・六
	忠 清 北 道	二四、七・三	一、三五三	七、三〇六	〇、五四七	〇・五
鮮	慶 尙 北 道	七・八	五・一	二七五	〇、六五四	〇・六
	慶 尙 南 道	三・六	四・六	二四八	一、二七八	〇・四
	全 羅 南 道	—	—	—	—	—

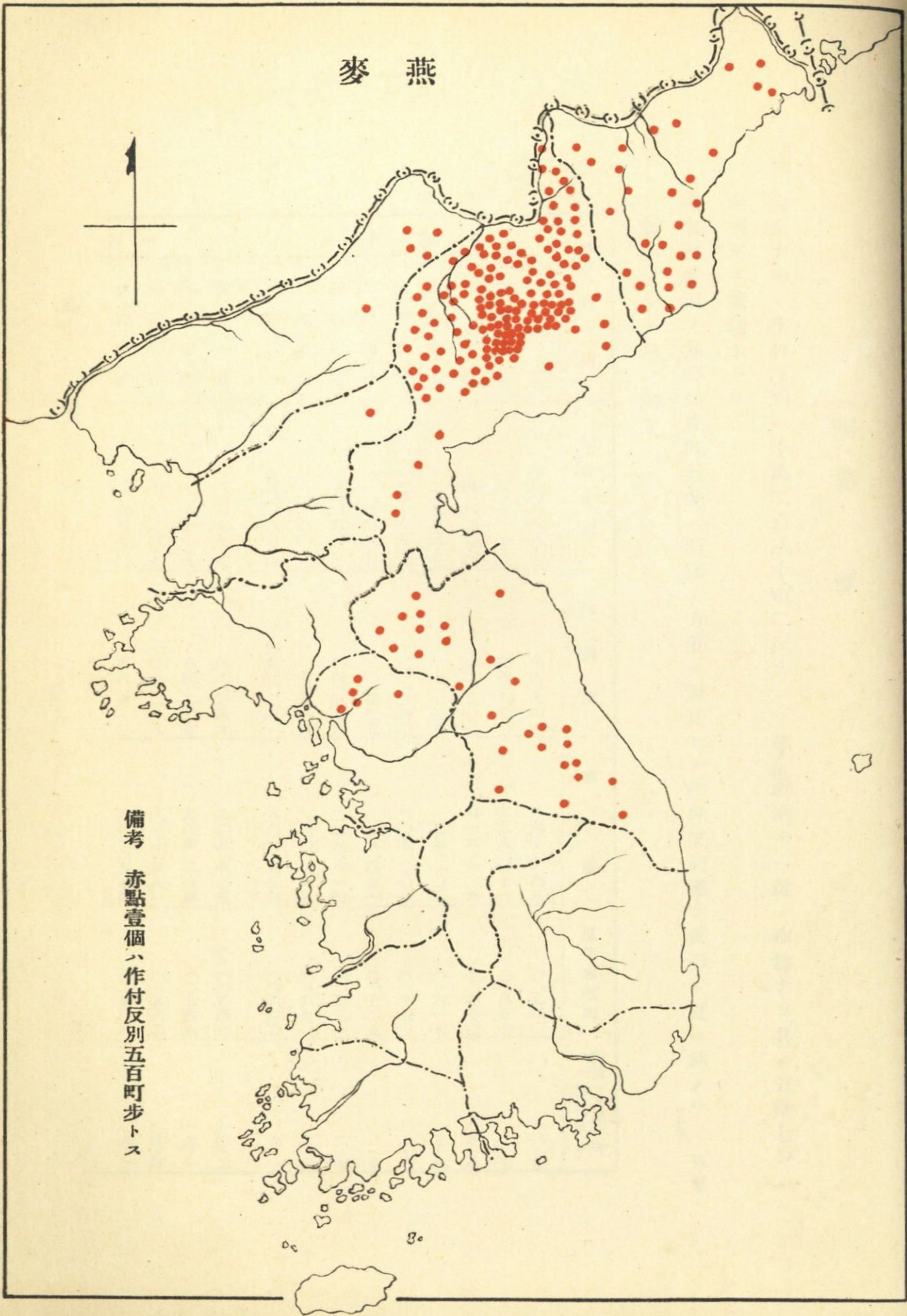
燕 麥

朝鮮ニ於ケル主要作物分布ノ狀況

區	朝鮮				區
	咸鏡南道	咸鏡北道	平安北道	平安南道	
全羅北道	一六、六一六・一	七四、九〇九・九	一四、二六六・九	二、三七八・三	九八、二四七
計	七〇、四〇八	二二、七一二	三、五四一	一、四九九	四五八、八五〇
黃海道	九二、六〇八・〇	三六二・四	六九〇・五	三八、七三七・九二五	三、三〇一、五〇七
計	一〇九、三二四・一	八八四、二三三	九八二、四八〇	四、一九六、七七五	〇、五九一
合計					一、〇四九
					〇、四九四
					〇、九五四
					〇、五一三
					〇、四一四
					〇、九五四
					〇、九〇〇
					二、四
					三六・一
					一〇・六
					一・三
					〇・七
					〇・三
					一二・七
					七・六



燕 麥



備考 赤點壹個ハ作付反別五百町歩トス

# 一四 蕎麥

大正十年ノ作付反別ハ十萬二百八十町二反歩ニシテ朝鮮第十一位ノ作物ナリ、其ノ五割七分ハ南朝鮮ニ栽培セラル。

今朝鮮各道ノ蕎麥生産統計並ニ面積一方里ニ對比セル作付反別等ヲ表示シ更ニ其ノ分布狀況ヲ圖示スレハ左ノ如シ。

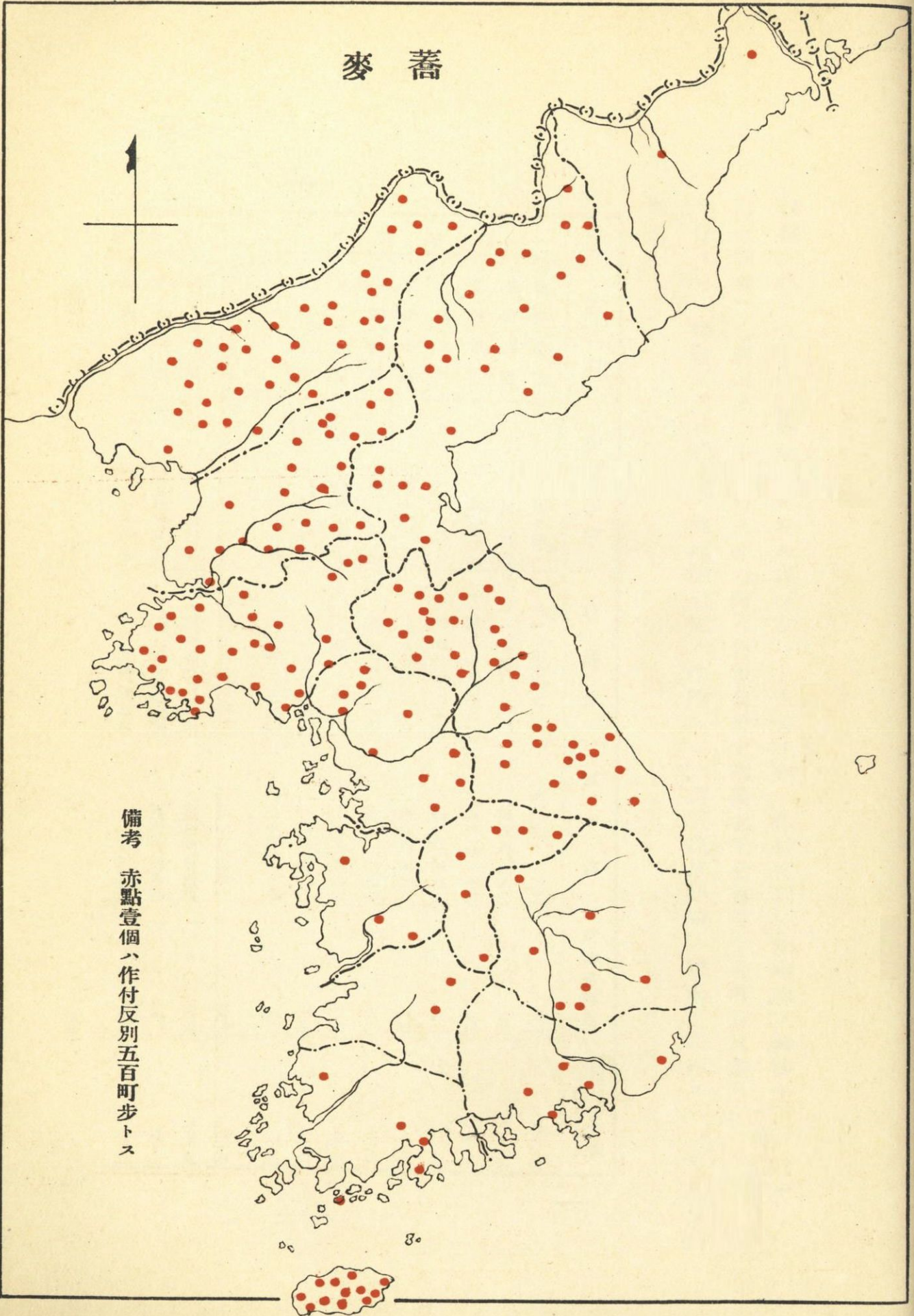
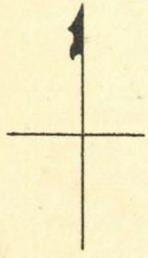
區名	道別	作付反別	收穫高	價額	反當收穫高	面積一方里ニ對スル作付反別
南朝鮮區	江原道	一八、六五六 <sup>町</sup> ・二	九六、九四二 <sup>石</sup>	八四七、二四三 <sup>圓</sup>	〇、五二〇 <sup>石</sup>	一〇、九
	全羅南道	八、七一三・八	七四、六六〇	六九八、〇七一	〇、八五七	九、七
	京畿道	四、八二二・〇	三二、三〇七	三一六、六〇九	〇、六七〇	五、八
	忠清北道	二、七八三・五	一七、一七六	一五六、三〇二	〇、六一七	五、八
	慶尙南道	二、一九九・九	二一、三四七	二〇九、二〇一	〇、九七〇	二、八
	忠清南道	一、四二八・七	一〇、五五五	九六、〇五一	〇、七三九	二、七
	慶尙北道	三、三六二・二	二四、五七九	二二九、八一四	〇、七三一	二、七
	全羅北道	一、一二〇・一	七、五一五	七〇、二六五	〇、六七一	二、〇
	計	四三、〇八六・四	二八五、〇八一	二、六二三、五五六	〇、六六二	六、一
	北朝鮮	黃海道	一四、三五九・八	九二、三八九	八〇八、四〇四	〇、六四三
平安南道		一一、七一七・九	六四、二〇七	五八四、二八四	〇、五四八	一二、一
平安北道		一七、二八一・九	一〇〇、二九五	八七七、五八一	〇、五八〇	九、四
咸鏡南道		一二、七五九・〇	六八、六一三	六〇〇、三六四	〇、五三八	六、一
咸鏡北道						

蕎麥

朝鮮ニ於ケル主要作物分布ノ狀況

區	
咸鏡北道	一、〇七九・二
計	五七、一九三・八
合計	一〇〇、二八〇・二
	四、六五七
	三三〇、一六一
	六一五、二四二
	四五、六三九
	二、九一六、二七二
	五、五三九、八二八
	〇、四三二
	〇、五七七
	〇、六一四
	〇・八
	七・八
	七・〇

# 麥 蕎



備考 赤點壹個ハ作付反別五百町歩トス

一五 棉

朝鮮ノ棉ハ大別シテ陸地棉及在來棉ノ二トス、大正十年ノ作付反別ハ陸地棉十萬四千九百四十町七反歩在來棉四萬二千七百九十六町八反歩合計十四萬七千七百三十七町五反歩ニシテ兩者ヲ合スレバ作付反別ニ於テハ朝鮮第七位ノ作物ニシテ其ノ栽培分布ノ狀況ヲ表示スレバ左ノ如シ。

區名	道 別	作付反別	收穫高	價 額	反當收穫高	面積一方里ニ對スル作付反別
南 朝 鮮 區	全羅南道	五〇、八七四・一	三二、〇五六、六二三 <sub>斤</sub>	四、〇三一、一六二 <sub>円</sub>	六一	五六・五
	慶尙南道	一五、六二八・六	一一、三四六、八二〇	一、四七四、九六〇	七三	一九・六
	慶尙北道	二一、九〇三・七	一四、一一七、四九六	一、八二二、一四〇	六四	一七・九
	忠清北道	六、一一二・八	三、六五三、八五六	四六四、四九六	六〇	一二・七
	忠清南道	五、九〇一・七	三、八〇三、五一三	四五六、四三二	六四	一一・二
	全羅北道	九、八二六・四	五、九三五、一八〇	七一、三五六	六〇	七・八
	京畿道	四、四一八・七	二、四六一、〇二六	二九五、六〇二	五六	五・三
	江原道	三、三九〇・六	一、一七九、二七六	一一九、七二〇	三五	二・〇
	計	一一八、〇五六・六	七三、五五三、七九〇	九、三八五、八五八	六二	一六・八
	北 朝 鮮	平安南道	一三、九八四・五	一一、五六二、〇一二	一、五〇七、四四一	九〇
黃海道		八、〇八六・一	五、四五二、〇五七	五九九、七三九	六七	七・五
平安北道		七、五一五・六	三、八五三、八〇四	四六二、四五六	五一	四・一
咸鏡南道		九四・七	二四、四五八	二、六九〇	二六	〇・五

棉

朝鮮ニ於ケル主要作物分布ノ狀況

三四

區		咸鏡北道	
計	二九、六八〇・九	二一、八九二、三三二	二五七二、三二六
合 計	一四七、七三七・五	九五、四四六、一二二	一一、九五八、一八四
			六五
			一〇・三

尙棉ハ之ヲ陸地棉及在來棉ニ分テ取扱ハル、場合多キヲ以テ便宜ノ爲メ陸地棉及在來棉ノ二ニ分テ其作付分布ノ狀況ヲ概説セン。

(一) 陸地棉

大正十年ノ作付反別ハ十萬四千九百四十町七反歩ニシテ殆ンド全部南朝鮮ニ栽培セラル、南朝鮮ニ於ケル作付ノ狀況ヲ見ルニ作付反別ノ最モ多キハ全羅南道ナルガ面積ノ割合ニ作付ノ多キハ之又全羅南道ヲ第一トシ慶尙南道之ニ次キ、京畿道如キハ極メテ僅少ナリ從テ陸地棉ノ作付ハ現在ニアリテハ南朝鮮八道中更ニ三南地方ト稱セラル、南部ノ六道ニ限ラ、ルモノトス。陸地棉ノ大正十年ニ於ケル各道別生産統計並ニ面積一方里ニ對比セル作付反別等ヲ表示シ更ニ其ノ分布狀況ヲ圖示スレバ左ノ如シ。

區名	道 別	作付反別	收 穫 高	價 額	反當收穫高	面積一方里ニ對スル作付反別
鮮 朝 南	全羅南道	五〇、六四五・一 <sup>四</sup>	三〇、八四九、九八九 <sup>斤</sup>	四、〇一〇、四九九 <sup>四</sup>	六一 <sup>斤</sup>	五六・三 <sup>四</sup>
	慶尙南道	一五、六一九・五	一一、三四二、五九七	一、四七四、五三八	七三	一九・六
	全羅北道	九、七五八・二	五、九〇六、八七二	七〇八、八二五	六一	一七・六
	慶尙北道	一九、八六三・〇	一三、四六〇、七七七	一、七四九、九〇一	六八	一六・一
	忠清南道	五、六一一・五	三、六六五、四三八	四三九、八五三	六五	一〇・七
	忠清北道	三、三九五・九	二、六〇三、三二六	三三八、四三二	七七	七・一

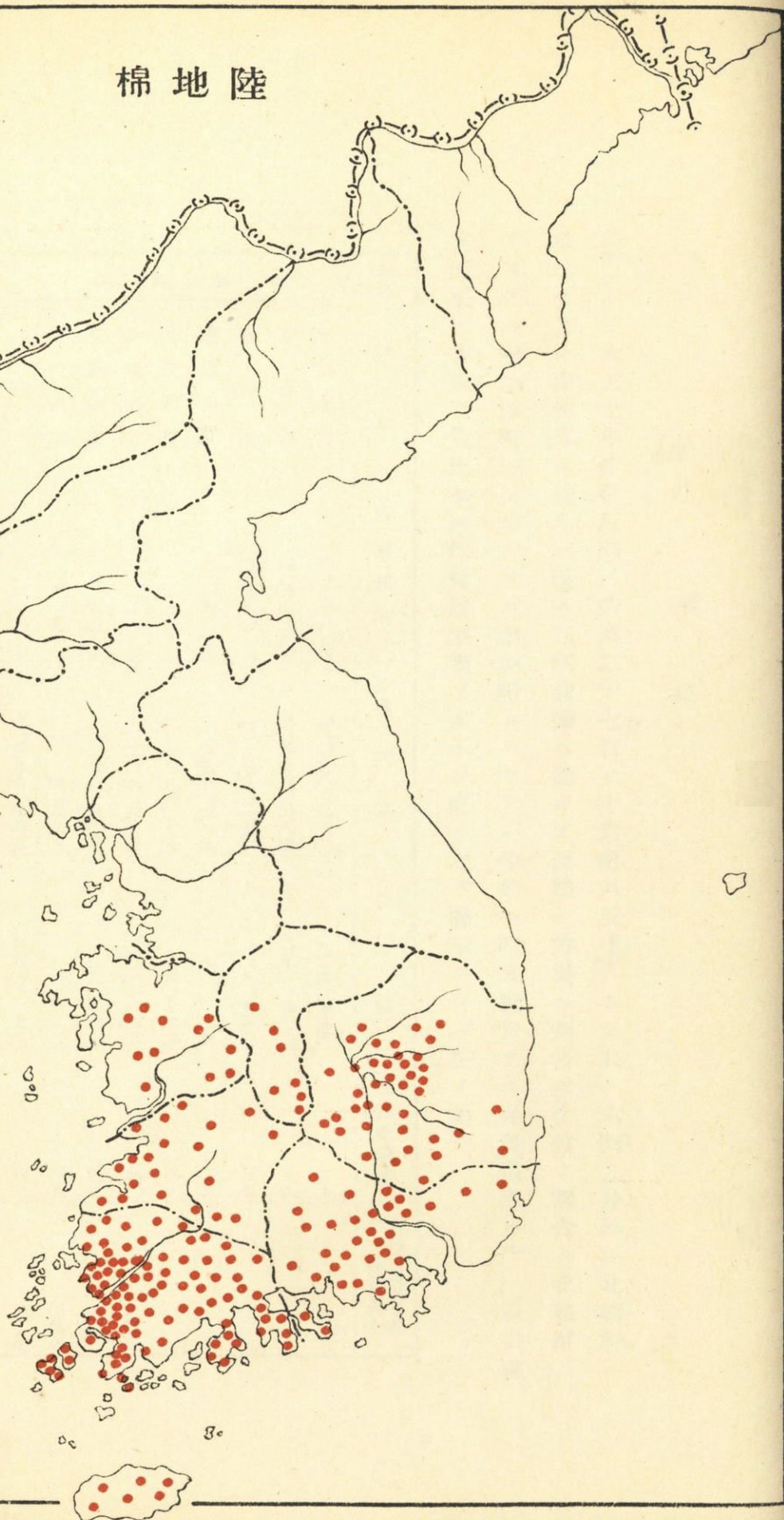

棉

鮮北區		區	
合計	黃海道	江原道	京畿道
一〇四、九四〇・七	〇・八	一〇四、九三九・九	四六・七
六七、八五七、五七一	六三〇	六七、八五六、九四一	二七、九四二
八、七二五、七六二	八二	八、七二五、六八〇	三、六三二
六五	七九	六五	六〇
七・三	極少	七・二	〇・〇五

# 여백



# 陸地棉



備考 赤點壹個ハ作付反別五百町歩トス

(二) 在 來 棉

在來棉ノ大正十年作付反別ハ四萬二千七百九十六町八反步ニシテ其ノ六割九分餘ハ北朝鮮ニ栽培セラレ南朝鮮ニ於テハ僅ニ三割前後ニ過キズ面積一方里ニ對スル作付ノ割合ハ北朝鮮ニアリテハ平均四町一反步ナルガ南朝鮮ニアリテハ平均一町九反步ナリ今各道別ニ生産統計並ニ面積一方里ニ對比セル作付反別等ヲ表示シ更ニ之ヲ圖示スレバ左ノ如シ。

區名	道 別	作付反別	收 獲 高	價 格	反當收穫高	面積一方里ニ對スル作付反別	
南 朝 鮮 區	忠清北道	二、七一九 <sup>町</sup>	一、〇五〇、五三〇 <sup>斤</sup>	一二六、〇六四 <sup>町</sup>	三九 <sup>斤</sup>	五、六 <sup>町</sup>	
	京畿道	四、三七二〇	二、四三三、〇八四	二九一、九七〇	五六	五、三	
	江原道	三、三九〇六	一、一七九、二七六	一二九、七二〇	三五	一、九	
	慶尙北道	二、〇四〇七	六五六、七一九	七二、二三九	三二	一、七	
	忠清南道	二九〇二	一三八、〇七五	一六、五六九	四七	〇、六	
	全羅南道	二二九〇	二〇六、六三四	二〇、六六三	九〇	〇、三	
	全羅北道	六八二	二八、三〇八	二、五三一	四二	〇、一	
	慶尙南道	九一	四、二二三	四二二	四六	極僅少	
	計	一三、二一六、七	五、六九六、八四九	六六〇、一七八	四三	一、九	
	北 朝 鮮	平安南道	一三、九八四、五	一一、五六二、〇一一	一、五〇七、四四一	九〇	一四、四
		黃海道	八、〇八五、三	五、四五一、四二七	五九九、六五七	六七	七、五
		平安北道	七、五一五、六	三、八五三、八〇四	四六二、四五六	五一	四、一
咸鏡南道		九四七	二四、四五八	二、六九〇	二六	〇、〇五	

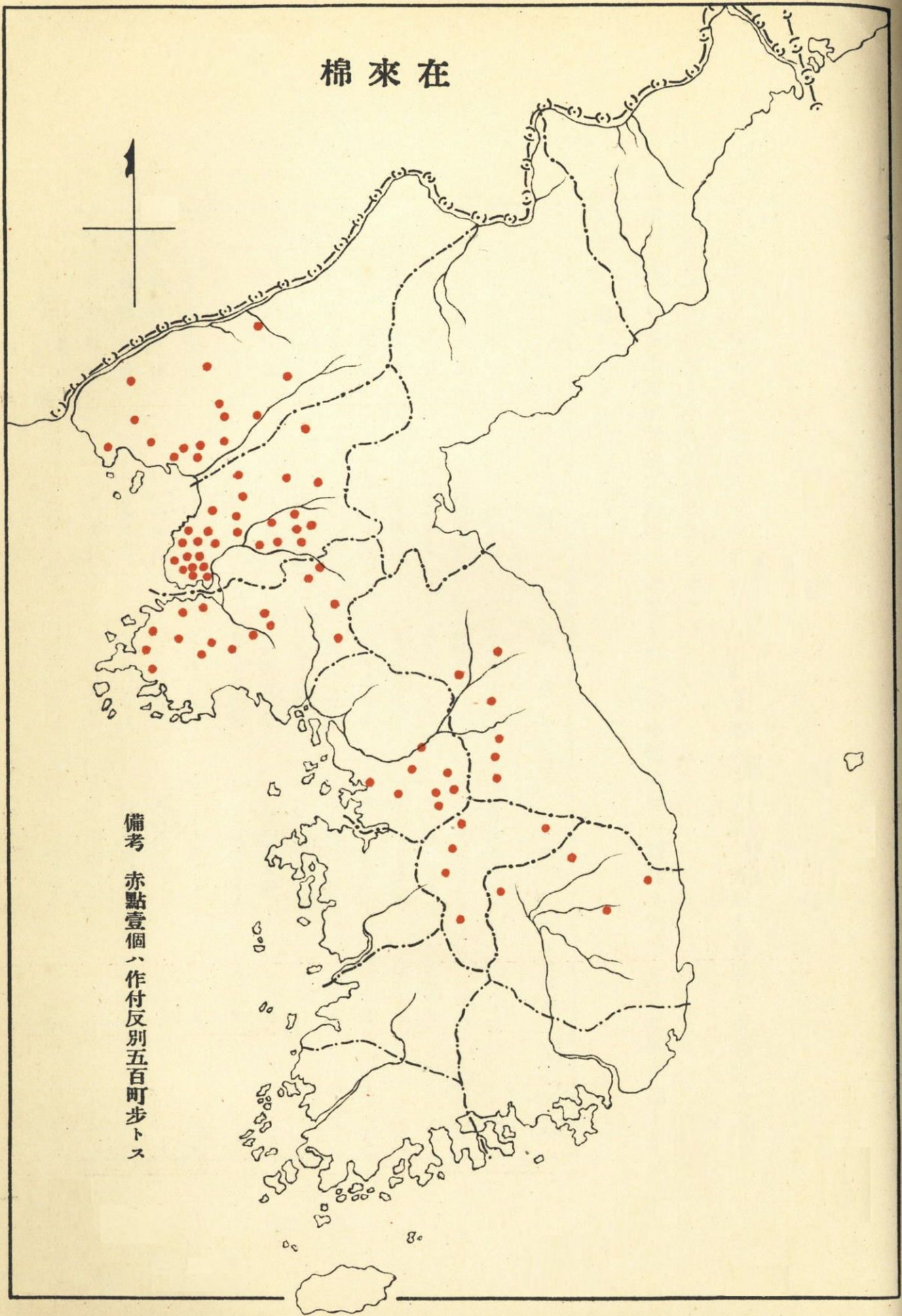
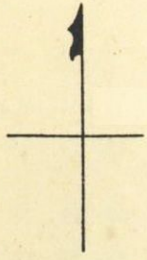
在 來 棉

朝鮮ニ於ケル主要作物分布ノ狀況

區	
咸鏡北道	二九、六八〇・二
合計	四二、七九六・八
咸鏡南道	二二、八九一、七〇二
合計	二七、五八八、五五〇
平安北道	二、五七二、三四四
合計	三、二三三、四二二
平安南道	七四
合計	五二
全道	四・二
合計	三・〇

三八

# 在來棉



備考 赤點壹個ハ作付反別五百町歩トス

一六六 大 麻

大正十年ノ作付反別ハ二萬八千四百五十三町七反歩ニシテ其ノ五割七分強ハ南朝鮮ニ栽培セ  
ラレ北朝鮮ノ作付ハ全體ノ約四割三分ナリ。

朝鮮各道ノ大麻生産統計並ニ面積一方里ニ對スル作付反別ノ割合ヲ表示シテ比較對照シ更ニ  
分布狀況ヲ圖示スレバ左ノ如シ。

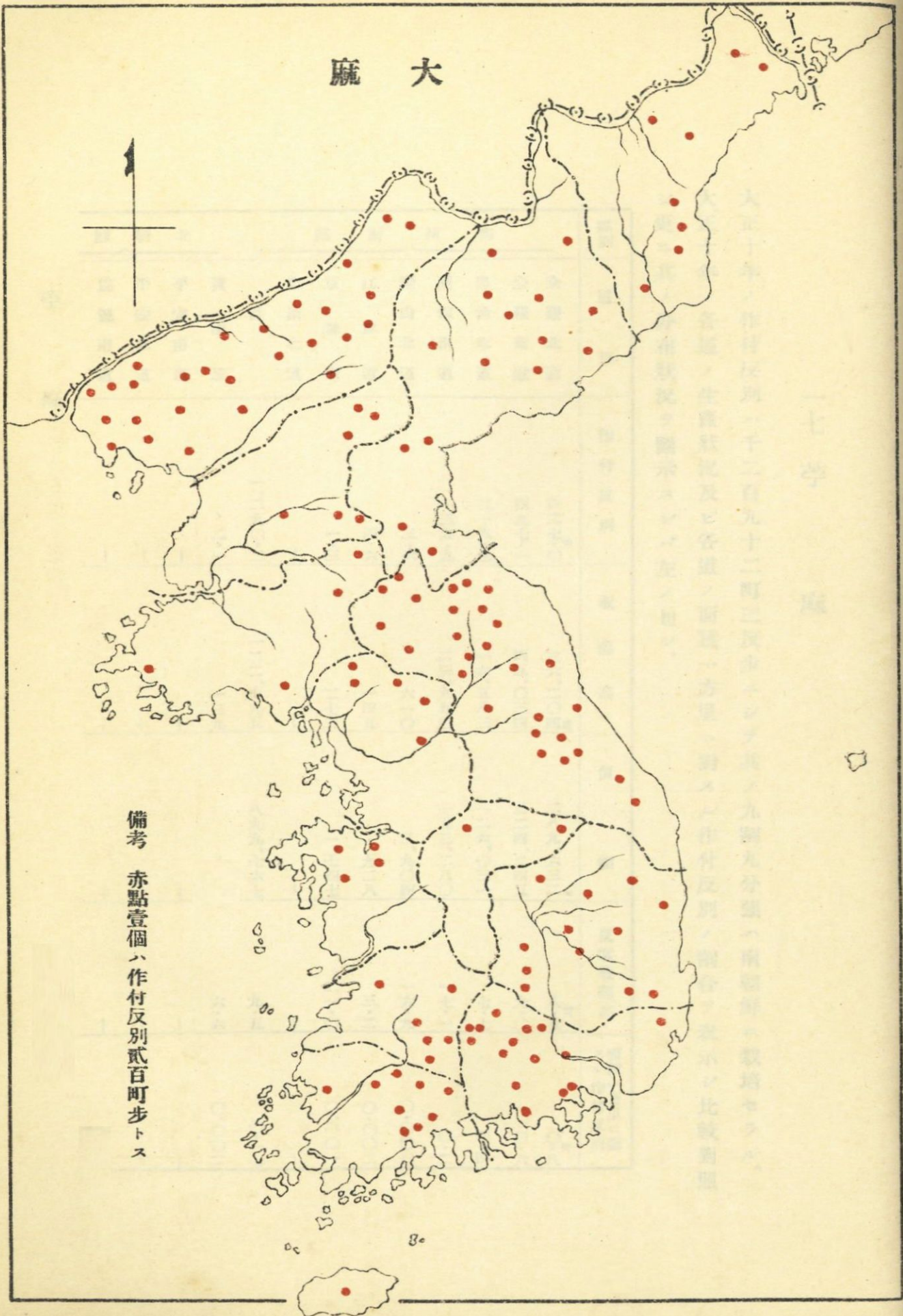
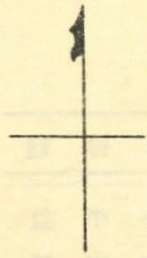
區名	道 別	作付反別	收 穫 高	價 額	反當收穫高	面積一方里ニ對 スル作付反別
鮮 朝 北 區 鮮 朝 南	慶尙南道	三、〇四八 <sup>四</sup> ・七	八七八、七八〇 <sup>四</sup>	一、七五七、五六〇 <sup>四</sup>	二八・八 <sup>四</sup>	三・八 <sup>四</sup>
	江 原 道	五、四八三・六	一、〇〇九、五一八	一、七七六、七五三	一八・六	三・二
	全 羅 南 道	一、九五六・七	四九三、一八二	九〇七、四五五	二五・二	二・二
	慶尙北道	二、五二四・三	七三六、三九一	一、四七二、七八二	二九・二	二・一
	全 羅 北 道	一、一一四・〇	二〇四、一六八	四〇八、三三六	一八・三	二・〇
	忠 清 南 道	七七一・四	一三七、八五七	二七五、七一四	一七・九	一・五
	京 畿 道	九七四・四	一九八、〇一六	三九六、〇三二	二〇・三	一・二
	忠 清 北 道	四一二・一	九四、三九七	一八八、七九四	二二・九	〇・九
	計	一六、二八五・二	三、七五二、三〇九	七、一八〇、四二五	二二・四	二・三
	平 安 北 道	五、三九九・九	七二四、一三〇	一、一五八、六〇八	一三・四	二・九
	咸 鏡 南 道	三、〇四九・七	四一八、三七〇	六六九、三九二	一三・七	一・五
	咸 鏡 北 道	一、六四九・八	二二四、一八七	四四八、三七四	一三・七	一・三
	平 安 南 道	一、三〇四・二	一三二、五〇六	二一五、〇一〇	一〇・二	一・三

大 麻

朝鮮ニ於ケル主要作物分布ノ狀況

區	黃海道	咸鏡道	江原道	平安道	平安南道	全羅道	全羅南道	合 計
計	七六四・九	一六二、一八八	二五九、五〇一	二二・二	〇・七	一、六六一、三八一	二、七五〇、八八五	二、一六八・五
合 計	二八、四五三・七	五、四一三、六九〇	九、九三一、三一〇	一九・五	二・〇			

# 大 麻



備考 赤點壹個ハ作付反別貳百町歩トス

大正十一年 作付反別一千二百九十二町二反多クシテ凡ノ九割九分強ノ面積ヲ有シ栽培ヤラズル  
大麻ノ生産状況及ビ各道ノ面積ノ多寡ノ對スル作付反別ノ對シテ比較對照  
ハ別紙ニ添テ附ス

80

一七 苧 麻

大正十年ノ作付反別ハ千二百九十二町三反歩ニシテ其ノ九割九分強ハ南朝鮮ニ栽培セラル。  
大正十年ノ各道ノ生産狀況及ビ各道ノ面積一方里ニ對スル作付反別ノ割合ヲ表示シ比較對照  
シ更ニ其ノ分布狀況ヲ圖示スレバ左ノ如シ。

區別	道 別	作 付 反 別	收 穫 高	價 額	反當收獲高	面積一方里ニ對スル作付反別
南 朝 鮮 區	全羅北道	四二七・〇	三六、二〇四 <sup>町</sup>	二八九、六三二 <sup>町</sup>	八・五 <sup>町</sup>	〇・八 <sup>町</sup>
	全羅南道	四九七・一	四五、〇三四	三二四、二四五	九・〇	〇・六
	忠清南道	二二六・七	一六、五八三	一二六、〇三一	七・七	〇・四
	慶尙南道	一三九・九	二三、九五〇	一五三、二八〇	一七・一	〇・二
	慶尙北道	三・六	六一〇	三、九〇四	一六・九	〇・〇〇三
	江原道	四・六	一四五	九二八	三・二	〇・〇〇二
	京畿道	一・三	二七三	一、七四七	二一・〇	〇・〇〇一
	忠清北道	—	—	—	—	—
	計	一、二九〇・二	一二二、七九五	八九九、七六七	九・五	〇・一七
	北 朝 鮮	黃海道	二・一	一三九	八八三	六・六
平安南道	—	—	—	—	—	—
平安北道	—	—	—	—	—	—
咸鏡南道	—	—	—	—	—	—

苧 麻

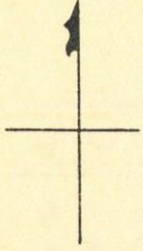
四一



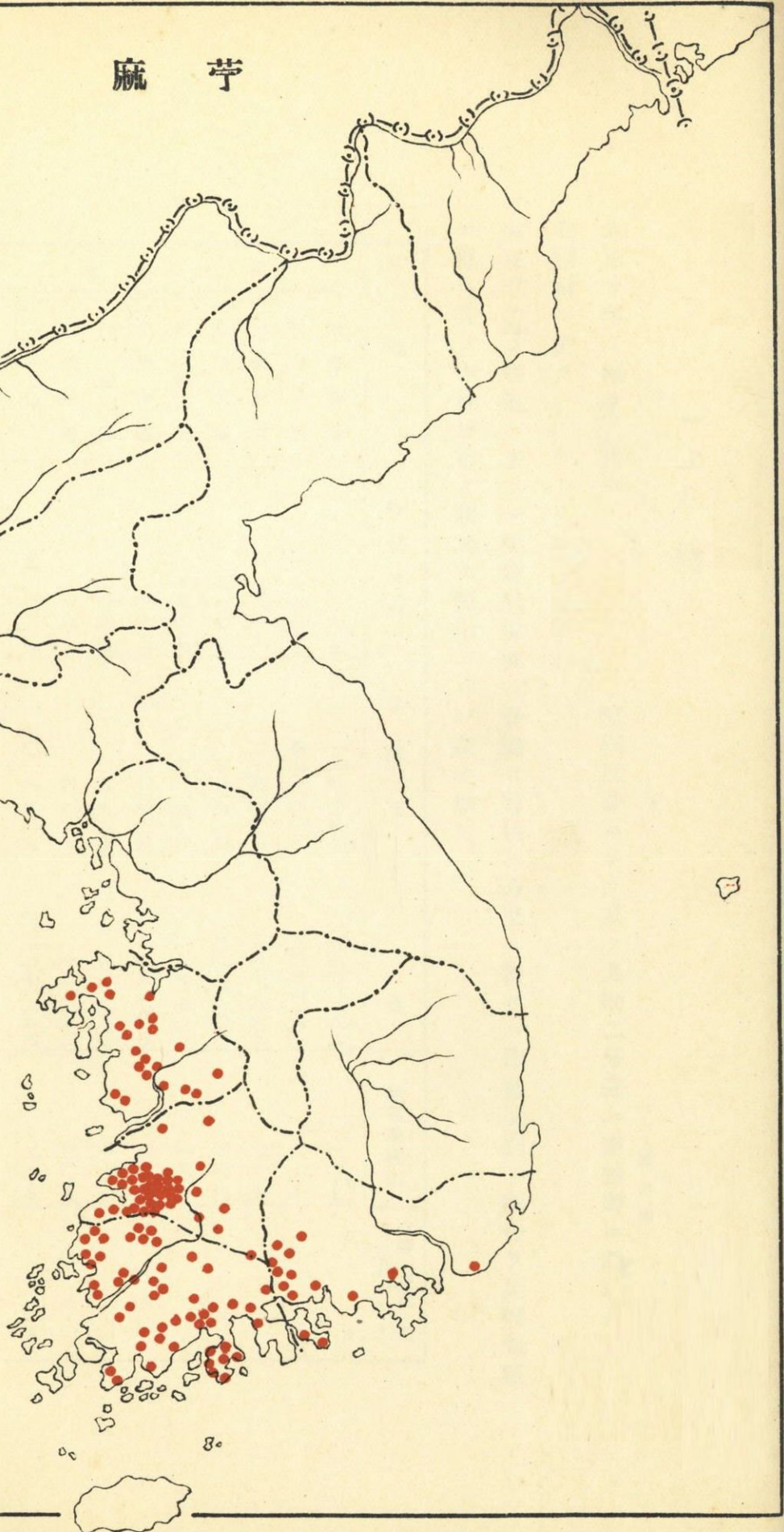
朝鮮ニ於ケル主要作物分布ノ狀況

區	
咸鏡北道	二・一
合計	一、二九二・三
咸鏡南道	一三三・九三七
合計	一三三・九三七
平安北道	八八三
合計	九〇〇、六五〇
平安南道	六・六
合計	一一・三
全道	〇、〇〇三
合計	〇・〇九

# 麻 苧



備考 赤點壹個ハ作付反別拾町歩トス



# 一八 楮

大正十年ノ楮作付反別ハ四千三百四十町四反歩ニシテ其ノ九割二分強ハ南朝鮮ニ栽培セラレ北朝鮮ニ於テハ僅ニ七分強ニ過キズ。

大正十年ノ各道ニ於ケル生産狀況並ニ各道ノ面積一方里ニ對スル作付反別ノ割合ヲ比較對照シ更ニ其ノ作付分布ノ狀況ヲ圖示スレバ左ノ如シ。

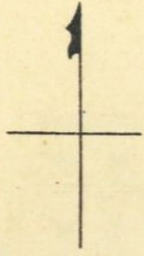
區名	道 別	作 付 反 別	收 獲 高	價 格	反 當 收 獲 高	面積一方里ニ對スル作付反別	
南 朝 鮮 區	全 羅 北 道	九〇九、〇五 <sup>町</sup>	一二五、〇五七 <sup>貫</sup>	四〇〇、一八二 <sup>町</sup>	一三、七 <sup>貫</sup>	一、六	
	慶 尙 北 道	一、六九五、二	四七〇、〇一九	一、五〇四、〇六一	二七、七	一、四	
	慶 尙 南 道	八六一、〇	二七四、四〇八	九八七、八六九	三一、九	一、一	
	忠 清 北 道	一六七、九	七三、六一〇	二〇六、一〇八	四三、八	〇、三	
	京 畿 道	一二四、四	二二、六一四	五九、七〇一	一八、二	〇、一	
	全 羅 南 道	一〇六、三	二二、四五四	七五、〇五三	二二、〇	〇、一	
	江 原 道	一四六、九	二五、九五七	六二、二九七	一七、六	〇、〇八	
	忠 清 南 道	九三	四、四二六	一一、三九三	二、三、九	〇、〇二	
	計	四、〇二〇、五	一〇一九、五四五	三、三〇七、六六四	二八、五	〇、五七	
	北 朝 鮮	平 安 南 道	一五二、四	二一、一九五	五五、九五五	一三、九	〇、二
		黃 海 道	一六六、七	三三、三四〇	八五、一一四	一九、三	〇、一
		平 安 北 道	〇、八	一八七	四四九	二、三、四	極少
		咸 鏡 南 道	一	一	一	一	一

楮

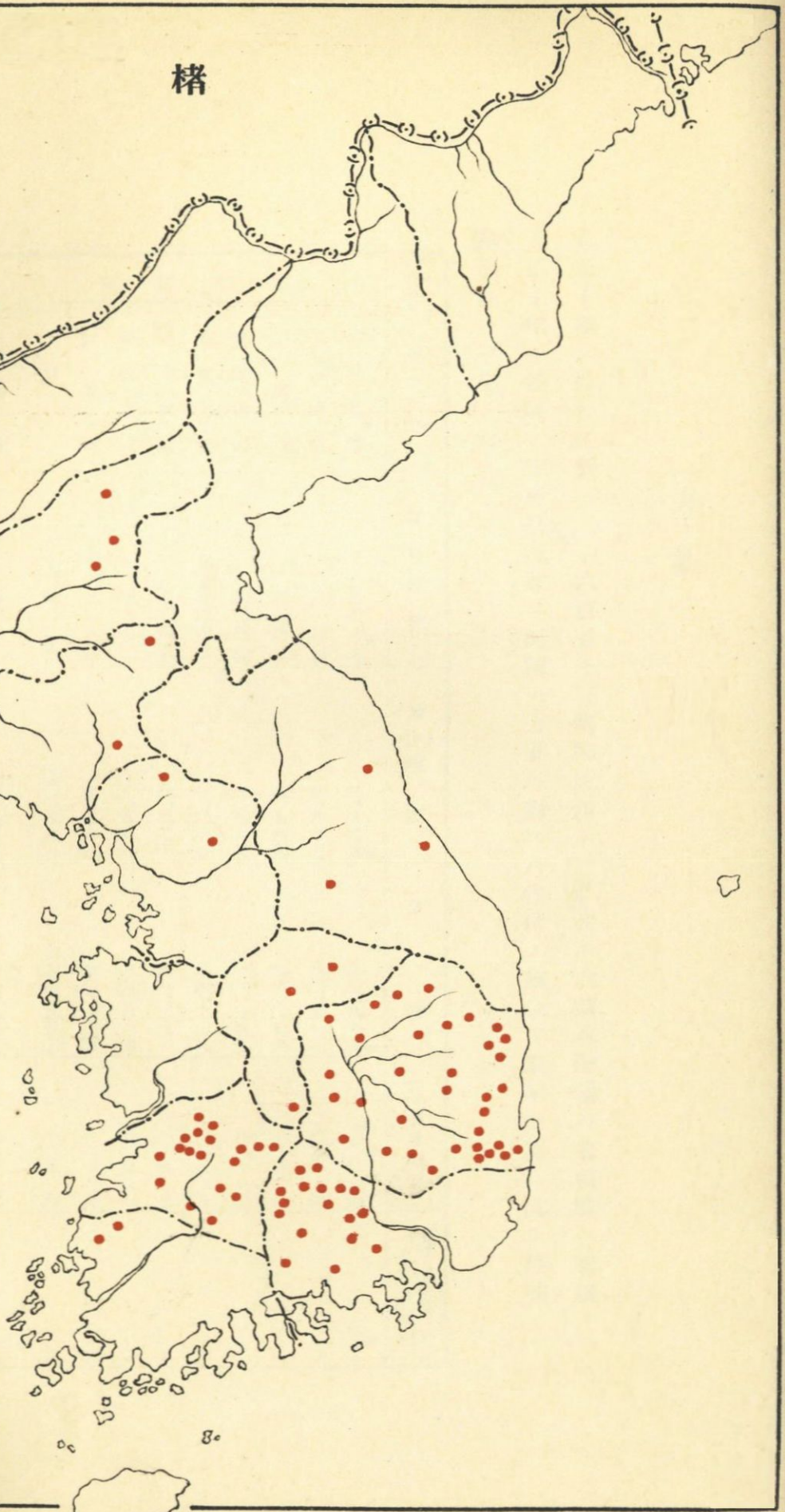
朝鮮ニ於ケル主要作物分布ノ狀況

區	咸鏡北道	合 計
	三一九・九	四、三四〇・四
	五三、六二二	一、〇七三、一六七
	一四一、五一八	三、四四九、一八二
四四	一六・八	二四・七
	〇・〇四	〇・三〇

楮



備考 赤點壹個ハ作付反別五拾町歩トス



一九 胡 麻

大正十年ノ作付反別ハ八千六百五十三町四反歩ニシテ其ノ六割八分強ハ北朝鮮ニ栽培セラル。大正十年ノ各道ノ生産狀況並ニ面積一方里ニ對スル作付ノ割合ヲ表示シ更ニ其ノ分布狀況ヲ圖示スレバ左ノ如シ。

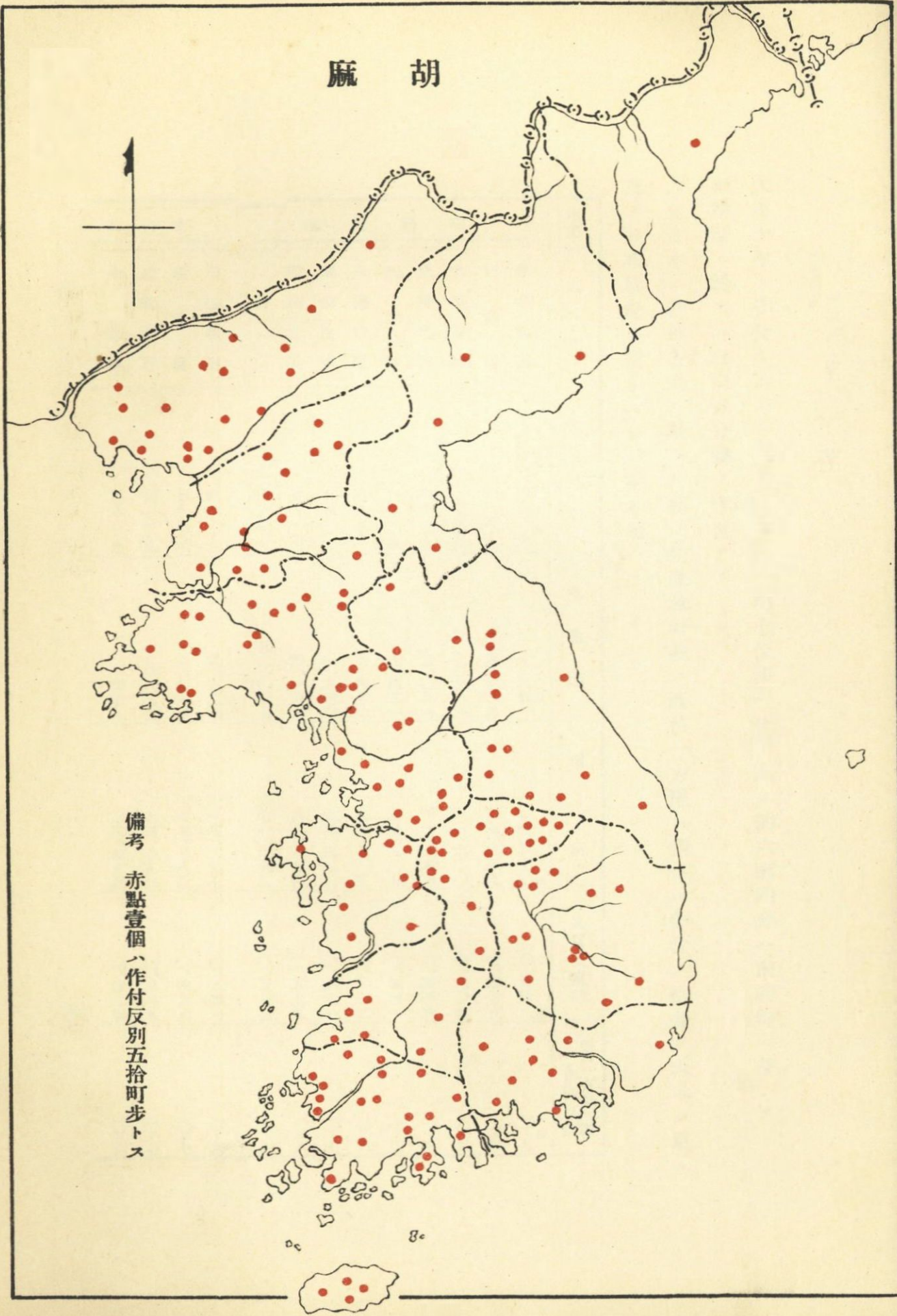
區名	道 別	作付反別	收穫高	價 額	反當收穫高	面積一方里ニ對スル作付反別
朝鮮南	忠清北道	九七一・七	三、八二九 <sup>石</sup>	九〇、九七七 <sup>町</sup>	〇、三九四	一・〇
	全羅南道	一、二一〇・三	六、八二七	一八〇、七一	〇、五六四	一・三
	京畿道	九〇四・一	三、七九九	九三、〇七六	〇、四二〇	一・一
	忠清南道	五〇四・四	五、五六七	一三〇、三七九	〇、一一〇	一・〇
	全羅北道	三四四・七	一、二八六	三四、二〇八	〇、三七五	〇・六
	慶尙北道	七二四・七	三、八二一	九八、三九一	〇、五二七	〇・六
	慶尙南道	四六七・一	二、五九九	六六、六六四	〇、五五七	〇・六
	江原道	七八五・二	二、八六三	七〇、一四四	〇、三六五	〇・五
	計	五、九一二・二	三〇、五九一	七六四、五五〇	〇、五一六	〇・八
	朝鮮北	黃海道	八四三・三	四、六五五	一〇九、九〇五	〇、五五二
平安南道		六九二・九	二、七七五	六六、四六一	〇、四〇〇	〇・七
平安北道		八七九・一	二、八三四	七二、五七九	〇、三二二	〇・五
咸鏡南道		二六六・五	、八七七	二三、三二八	〇、三二九	〇・一

胡 麻

朝鮮ニ於ケル主要作物分布ノ狀況

區	
咸鏡北道	五九・四
計	二、七四一・二
合計	八、六五三・四
	二、二二〇
	一一、三六一
	四一、九五二
	五、八五二
	二七八、一二五
	一、〇四二、六七五
	〇、三七〇
	〇、四一四
	〇、四〇六
	〇・〇五
	〇・四
	〇・六

# 麻 胡



備考 赤點壹個ハ作付反別五拾町歩トス



二〇 荏

大正十年ノ作付反別ハ一萬四千四十七町七反歩ニシテ其ノ約六割四分ハ南朝鮮ニ栽培セラレ北朝鮮ニ於テハ三割五分強ノ作付アリ。  
 大正十年ノ朝鮮各道ニ於ケル荏ノ生産統計並ニ面積一方里ニ對スル作付ノ割合ヲ表示シ更ニ其ノ分布狀況ヲ圖示スレバ左ノ如シ。

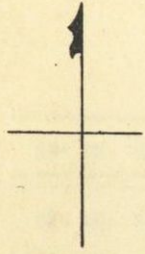
區名	道別	作付反別	收穫高	價額	反當收穫高	面積一方里ニ對スル作付反別
南朝鮮區	忠清北道	一、四三三・三	七、八五一	一〇一、六七〇 <sup>丙</sup>	〇、五四八 <sup>丙</sup>	二・九
	京畿道	二、〇三三・九	九、六八五	一二七、九三九	〇、四七五	二・四
	忠清南道	一、一七八・六	七、一八八	九五、六〇〇	〇、六〇九	二・二
	全羅北道	六九一・二	三、〇九八	四一、五四四	〇、四四八	一・二
	江原道	一、六八一・九	七、四二一	九三、五〇五	〇、四四一	一・〇
	全羅南道	六九五・一	六、九六六	九五、七一三	〇、〇〇二	〇・八
	慶尙南道	五五一・二	三、六四二	五五、三二二	〇、六六一	〇・七
	慶尙北道	七五一・三	四、一六六	六〇、一九九	〇、五五五	〇・六
	計	九、〇一六・五	五〇、〇一七	六七一、四九二	〇、五五五	一・三
	北朝鮮區	平安北道	一、六一一・二	八、八二六	一一四、二九七	〇、五四八
黃海道		七八九・二	三、九六〇	四六、七八九	〇、四六八	〇・七
咸鏡南道		一、五一一・八	五、八七七	七四、〇五〇	〇、三八九	〇・七
平安南道		五六八・九	二、四七八	三二、五八六	〇、四三六	〇・六

荏

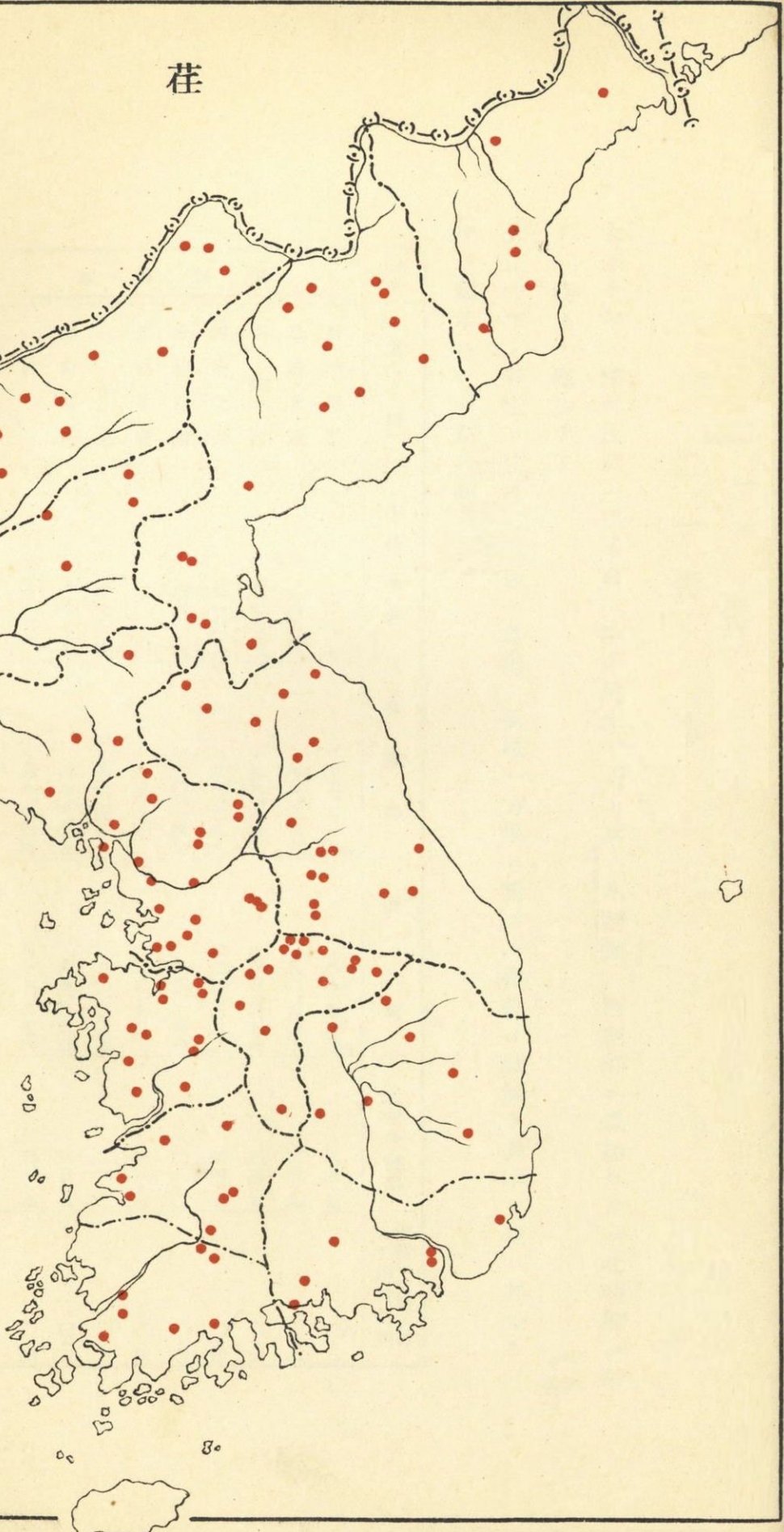
朝鮮ニ於ケル主要作物分布ノ狀況

區	咸鏡北道	合 計
五五〇・一	二、二九一	二八八六七
五、〇三一・二	二二、一六二	二九六、五八九
一四、〇四七・七	七三、一七九	九六八、〇八一
		〇、四一六
		〇、五七五
		〇、五三七
		〇、四
		〇、五
		一・〇

荏



備考 赤點壹個ハ作付反別壹百町歩トス



二一 莞 草

大正十年ノ作付反別ハ三千百二町九反歩ニシテ其ノ九割強ハ南朝鮮ニ栽培セラレ北朝鮮ニ於テハ極メテ僅少ナリ。

大正十年ノ各道ノ生産狀況並ニ各道ノ面積一方里ニ對スル作付ノ狀況ヲ表示シ更ニ其分布狀況ヲ圖示スレバ左ノ如シ。

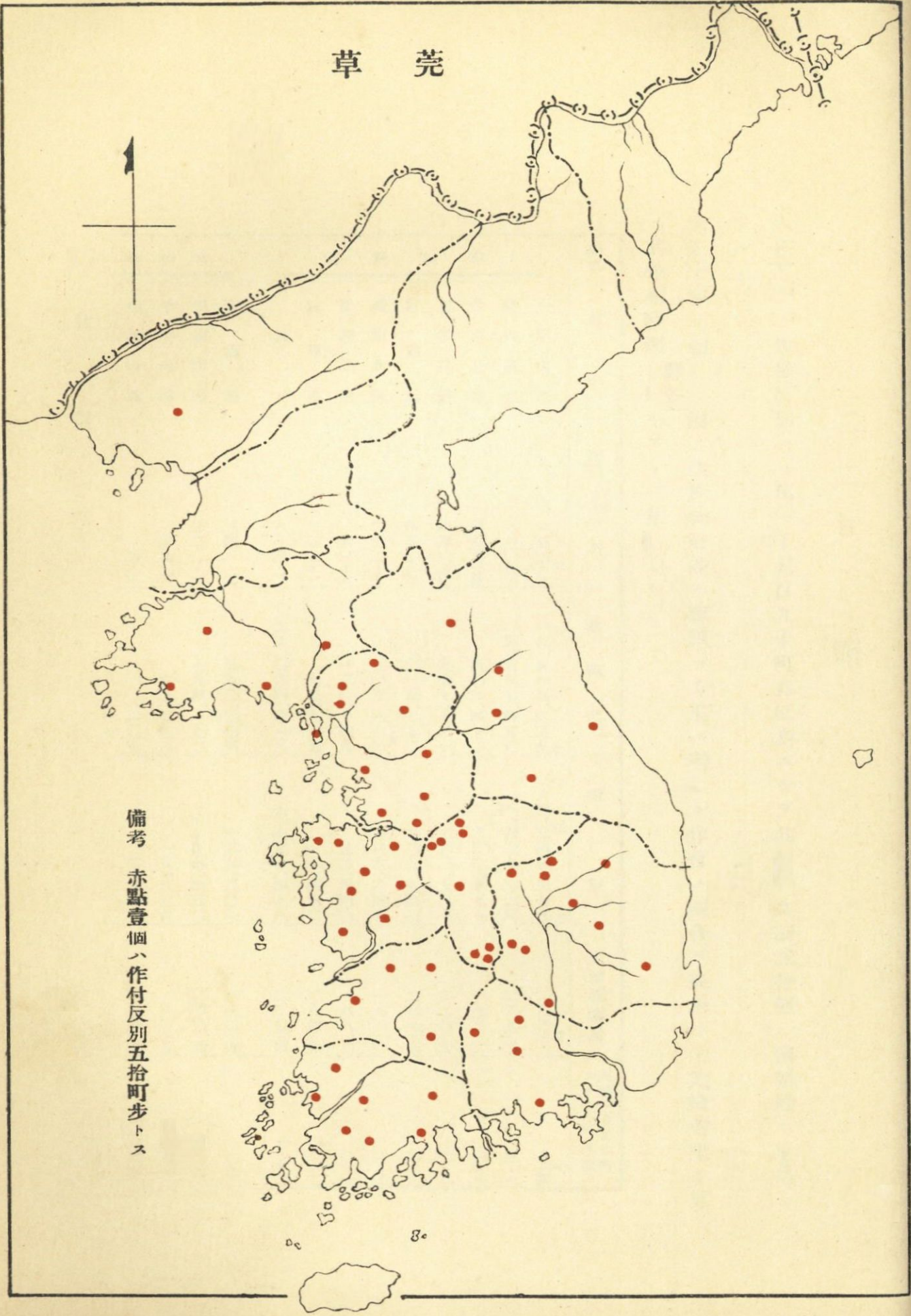
區名	道別	作付反別	收穫高	價額	反當收穫高	面積一方里ニ對スル作付反別
南朝鮮區	忠清南道	四二二・五 <sup>町</sup>	一一二、二一六 <sup>貫</sup>	八八、七三〇 <sup>圓</sup>	二六・五 <sup>貫</sup>	〇・八
	忠清北道	三八六・一	九五、九五六	八〇、六〇三	二四・九	〇・八
	京畿道	四七七・二	一五九、八四〇	一四五、四五四	三三・五	〇・六
	慶尙北道	五一〇・六	二二八、三八八	二二三、八二〇	四四・七	〇・四
	全羅南道	三五六・四	一〇〇、一四七	九八、一四四	二八・〇	〇・四
	全羅北道	二〇一・〇	六三、八七二	五三、六五二	三一・八	〇・四
	江原道	二七〇・六	七一、四三六	六〇、〇〇六	二六・〇	〇・二
	慶尙南道	一八七・六	六七、二〇九	六五、八六五	三五・八	〇・二
	計	二、八一二・〇	八九九、〇六四	八一六、二七四	三一・九	〇・四
	北朝鮮區	黃海道	一九四・二	六三、〇五九	五七、三八四	三二・五
平安北道		四九三・三	一九、三三一	一七、五〇〇	三九・二	〇・三
咸鏡南道		二二・五	三、九九五	三、六三五	一七・八	〇・一
咸鏡北道		二一・七	三、八五一	三、五〇四	一七・九	〇・一

莞 草

朝鮮ニ於ケル主要作物分布ノ狀況

區	
平安南道	三・三
計	二九〇・九
合計	三、一〇二・九
	二、三五六
	九二、四九二
	九九一、五五六
	二、〇五三
	八四、〇七六
	九〇〇、三五〇
	六八・四
	三一・八
	三一・九
	〇・〇〇三
	〇・〇四
	〇・二

# 草 莞



備考 赤點壹個ハ作付反別五拾町歩トス

二二二 甘 薯

大正十年ノ作付反別ハ一萬一千五百九十町五反歩ニシテ其ノ約九割三分強ハ南朝鮮ニ栽培セラル。

大正十年ノ朝鮮各道ノ生産統計並ニ面積一方里ニ對スル作付ノ割合ヲ表示シテ比較對照シ更ニ其分布狀況ヲ圖示スレバ左ノ如シ。

區名	道 別	作付反別	收穫高	價 額	反當收穫高	面積一方里ニ對スル作付反別
南 朝 鮮 區	全羅南道	六,六五三・一	一五,五一五,六三九 <sup>町</sup>	四,三四四,三七九 <sup>町</sup>	二三三・一	七・四 <sup>町</sup>
	慶尙南道	二,五一〇・二	五,七五七,四五六	一,四三九,三六四	一一九・三	三・一
	全羅北道	四六五・五	八九九,四七〇	二四二,八五七	一九三・二	〇・八
	忠清南道	四四二・五	九七七,七三一	二六三,九八七	二二〇・九	〇・八
	京畿道	四五〇・五	一,二一五,七七三	三〇三,九四三	二六九・九	〇・五
	慶尙北道	二六三・七	五〇三,八七三	一三六,〇四六	一九一・〇	〇・二
	忠清北道	六三三・七	一一〇,一四九	三二,四四〇	一八八・六	〇・一
	江原道	二五二	七三,九二七	一八,四八三	二九四・六	〇・二
	計	一〇,八七四・三	二五,〇六四,〇一八	六,七八一,四九八	二三〇・四	一・五〇
	北 朝 鮮	黃海道	三四一・二	五九〇,〇〇四	一五九,三〇一	一七二・九
平安南道		三三〇・一	七九四,一九二	二一四,四三二	二四〇・六	〇・三
平安北道		三九三	六三,五〇二	一五,八七六	一六一・五	〇・二
咸鏡南道		五六	一〇,六五三	二,六六三	一九〇・二	〇・〇二
計						

甘 薯

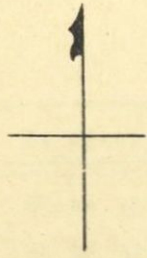
五二

朝鮮ニ於ケル主要作物分布狀ノ況

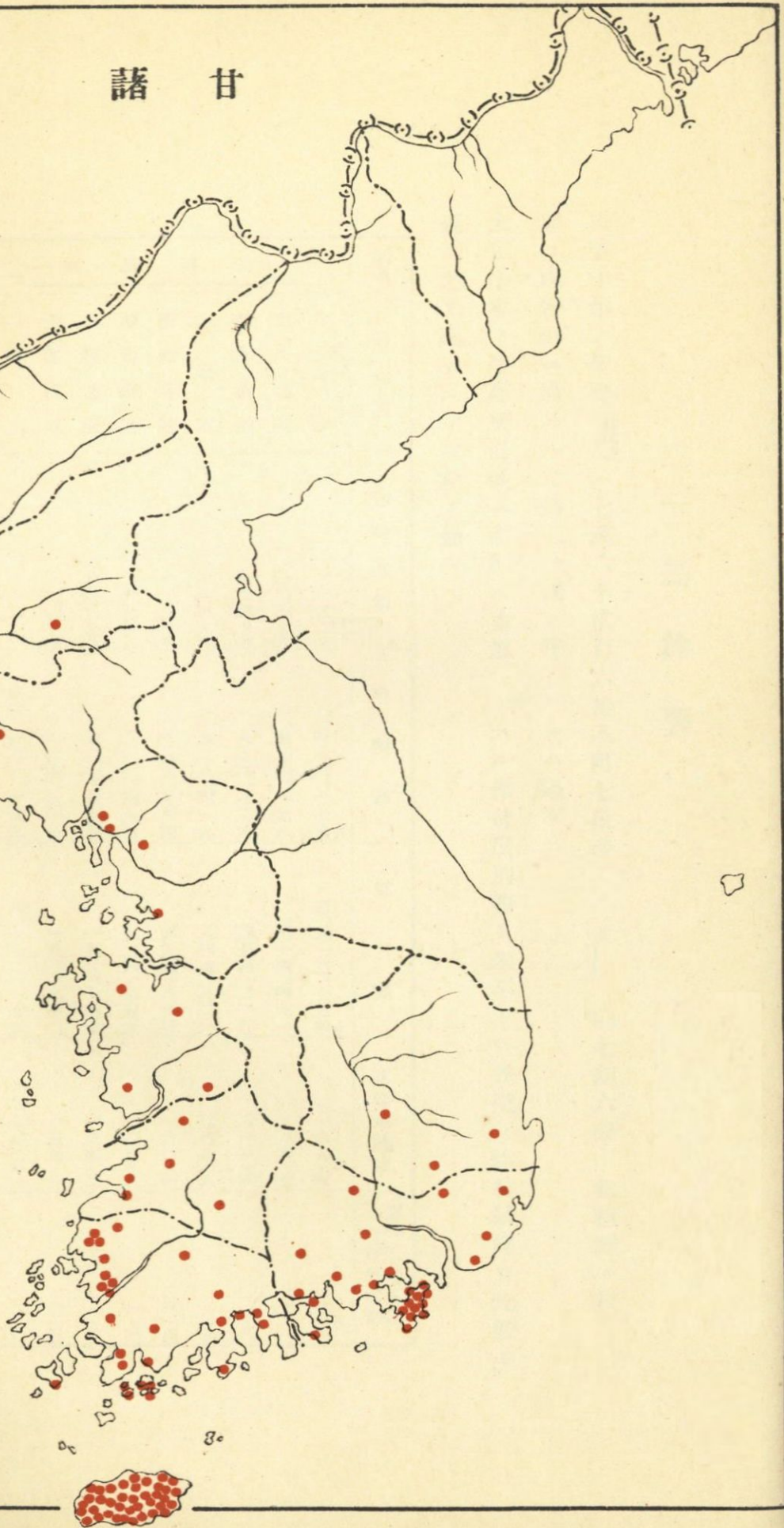
區	咸鏡北道	咸鏡南道	平安北道	平安南道	江界道	江界道
合計	七一六・二	一、四五八、三五一	三九二、二七二	二〇三・六	〇、〇九八	
合計	一一、五九〇・五	二六、五二二、三六九	七、一七三、七七〇	二二八・八	〇、八一〇	



# 甘 諸



備考 赤點壹個ハ作付反別壹百町歩トス



二二三 馬鈴薯

大正十年ノ作付反別ハ七萬六千貳百六拾八町七反歩ニシテ其ノ約七割六分ハ北朝鮮ノ栽培ニ係リ南朝鮮ニ於テハ二割三分強ノ作付アルニ過ギス。  
 大正十年ノ生産統計並ニ面積一方里ニ對スル作付反別等ヲ表示シテ各道ノ作付狀況ヲ比較シ更ニ之ヲ圖示スレバ左ノ如シ。

區名	道別	作付反別	收穫高	價額	反當收穫高	面積一方里ニ對スル作付反別
南朝鮮	江原道	一一,一三三 <sup>町</sup>	一八,四八八,一七八 <sup>坪</sup>	三,五一二,七五四 <sup>圓</sup>	一六六,四 <sup>坪</sup>	六,五
	忠清北道	一,〇三三・七	一,五九四,一九八	四一四,四九一	一五五,七	二,一
北朝鮮	忠海南道	九三四・三	一,九七四,八二八	四五四,二一〇	二一,四	一,八
	京畿道	一,二二六・〇	三,五二八,四一九	八四六,八二一	二八七,八	一,五
區	慶尙北道	一,七〇八・七	二,七八六,七六四	六六八,八二三	一六三,一	一,四
	慶尙南道	一,〇四九・七	二,二〇一,四九六	五二八,三五九	二〇九,八	一,三
全羅	全羅北道	六三六・六	九一七,九九五	一九二,七七九	一四四,二	一,二
	全羅南道	四二〇・七	六六九,三一一	一五三,九四二	一五九,一	〇,五
計		一八,一一二・八	三二,一六一,一八九	六,七七二,一七九	一七七,五六一	二,六
		三七,六一六・八	六二,七九〇,四八六	一一,七四〇,一九二	一六四,二	一八,一
北朝鮮	咸鏡北道	八,六九六・五	一五,九八四,六二二	二,八七七,二三三	一八三,八	六,六
	咸鏡南道	三,八六七・八	五,七〇二,三五三	一,一九七,四九四	一四七,四	四,〇
朝鮮	平安南道	六,一六八・四	一三,六六五,〇七五	二,五九六,三六四	二二一,五	三,三
	平安北道					

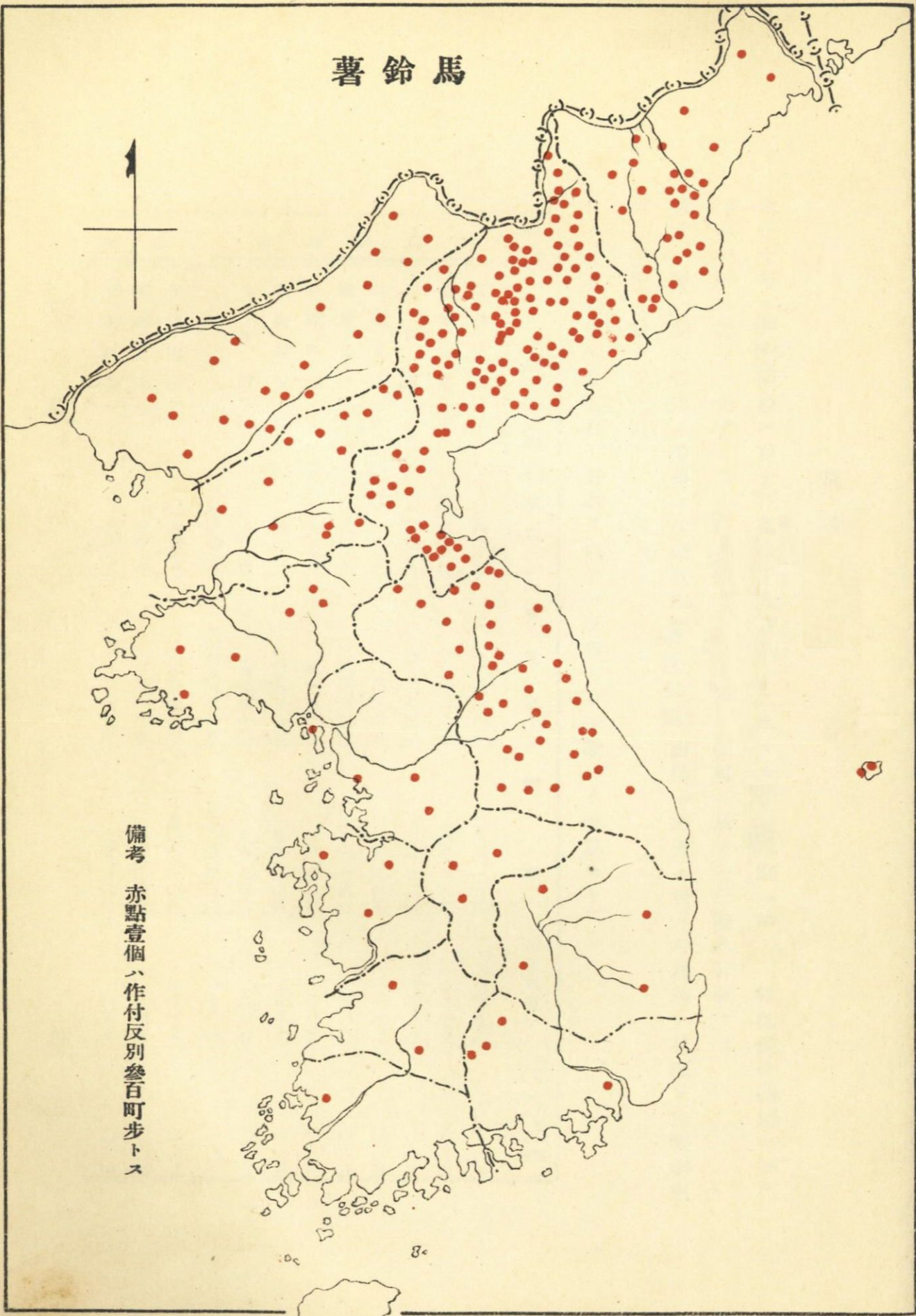
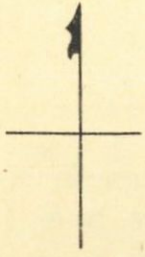
馬鈴薯

朝鮮ニ於ケル主要作物分布ノ狀況

五四

區	黃海道	江原道	平安道	平安南道	咸鏡道	南浦道	合計
合計	一、八〇六・四	三、九三七、八八六	八二六、九五六	二一七・九	一・七	一七二・〇九	八・〇
	五八、一五五・九	一〇一、〇八〇、四三三	一九、二三八、二三八	一七二・〇九	一・七	一七二・〇九	八・〇
	七六、二六八・七	一三三、二四一、六一一	二六、〇二〇、四一七	一七八・二	三・九	一七二・〇九	八・〇

# 馬鈴薯



備考 赤點壹個ハ作付反別參百町歩トス

## 二四 苹 果

大正十年ノ苹果樹數ハ百十一萬二千九百八十二本ナルガ南朝鮮ニ於テ比較的の多ク栽培セラレ即南朝鮮ニ於テハ全體ノ六割一分強ナルニ對シ北朝鮮ニ於テハ三割八分強ナリ。  
大正十年ノ朝鮮各道ノ苹果ノ生産狀況並ニ各道ノ面積一方里ニ對スル栽培ノ狀況ヲ比較對照スレバ左ノ如シ。

(左表ハ苹果樹七十五本ヲ以テ一反歩トシ樹數ヨリ換算セリ)

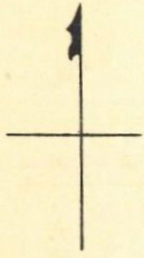
區名	道 別	作付反別	收 穫 高	價 額	反當收穫高	面積一方里ニ對スル作付反別
南 朝 鮮 區	忠清南道	一四〇・九	二一〇、三四七	二八八、一七五	一四九・三	〇・二七
	全羅北道	一二七・八	一九四、六六二	二六六、六八七	一五二・三	〇・二三
	京畿道	二〇四・九	五七七、七三三	七三三、七二〇	二八二・〇	〇・二三
	忠清北道	六九・八	二二九、一七三	一七六、九六七	一八五・二	〇・一五
	慶尙北道	一八三・八	二四四、五二一	三六六、七八一	一三三・〇	〇・一五
	全羅南道	六二・一	八五、九二八	一二三、七三六	一三八・五	〇・〇七
	慶尙南道	四一・一	一〇五、一七三	一五四、六〇四	二五五・八	〇・〇五
	江原道	八〇・四	七二、八一二	九九、七五二	九〇・五	〇・〇五
	計	九一〇・八	一、六二〇、三四八	二、二二〇、四二二	一七八・〇	〇・〇一
	北 朝 鮮	平安南道	一四五・五	三六六、五〇三	五〇一、一〇九	二五一・八
咸鏡北道		五四・五	二九、一九九	四〇、〇〇三	五三・六	〇・〇四
平安北道		七三・二	三一、〇五六	三七、二六七	四二・四	〇・〇四
計		一九三・二	四二七、七〇八	一三〇、三九六	一四七・八	〇・〇三

苹 果

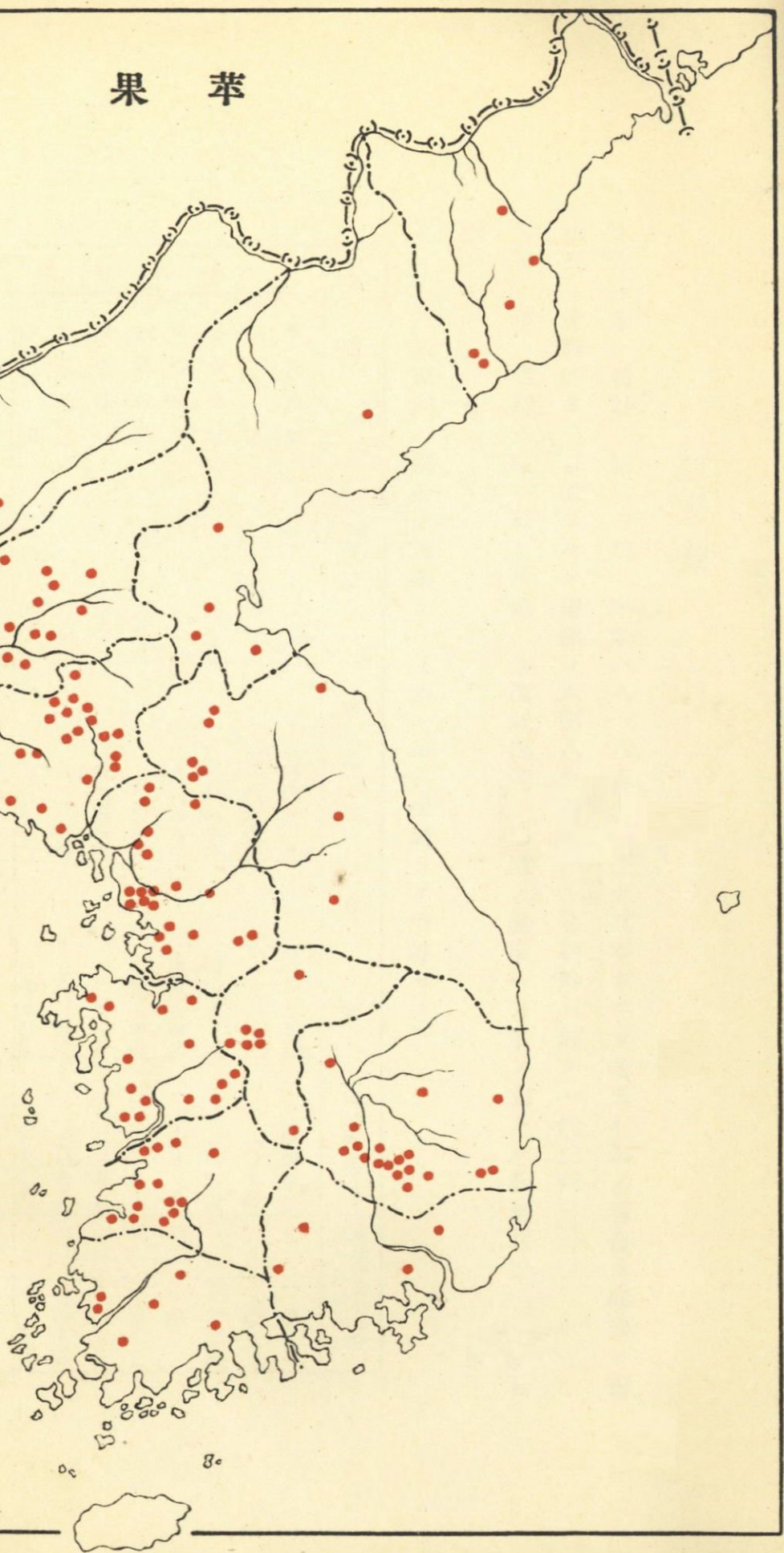
朝鮮ニ於ケル主要作物分布ノ狀況

鮮 區	
咸鏡南道	五六・三
黃海南道	二四三・六
計	五七三・一
合計	一、四八三・九
咸鏡南道	九一、二六三
黃海南道	四三三、〇一五
計	九五一、〇三六
合計	二、五七一、三八四
咸鏡南道	一二三、二九二
黃海南道	五九三、二三一
計	一、二九四、九〇二
合計	三、五〇五、三二四
咸鏡南道	一六二・一
黃海南道	一七七・七
計	一六五・六
合計	一七三・九
咸鏡南道	〇・〇三
黃海南道	〇・〇二
計	〇・〇八
合計	〇・一〇

# 果 萃



備考 赤點壹個ハ作付反別拾町歩トス



二五 梨

大正十年ノ統計ニ據レバ梨ノ樹數ハ八十六萬二千三十五本ナルガ之又苹果ノ場合ト同様ニ南朝鮮ニ比較的多ク栽植セラレ總體ノ六割八分強ヲ占メ北朝鮮ニ於テハ約三割一分強ナリ。大正十年ノ朝鮮各道ニ於ケル梨ノ生産狀況並ニ各道ノ面積一方里ニ對スル栽培狀況ヲ比較對照スレバ左ノ如シ。

(左表反別ハ梨七十五本ヲ一反歩トシテ樹數ヨリ換算セリ)

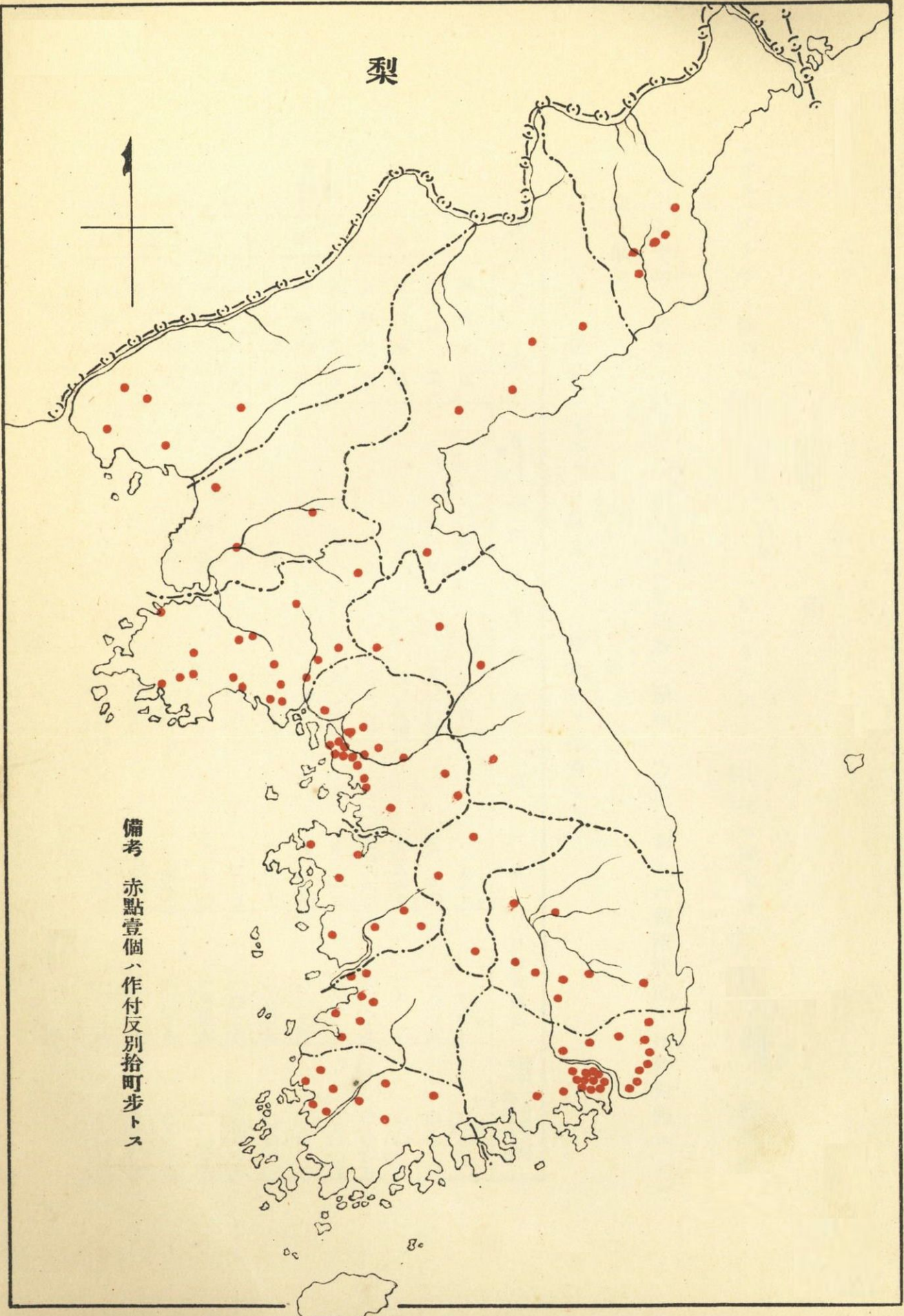
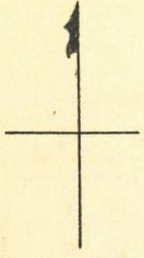
梨	區名		作付反別	收穫高	價額	反當收穫高	面積一方里ニ對スル作付反別
	南朝鮮	北朝鮮					
	慶尙南道	慶尙北道	二二二・九 <sup>町</sup>	五四八・二五 <sup>町</sup>	四二二・〇五六 <sup>町</sup>	二四七・〇 <sup>町</sup>	〇・二八
	京畿道	忠清南道	一八三・五	一九六・九四五	一八三・一五九	一〇七・四	〇・三三
	忠清南道	忠清北道	七二・九	八四・八六六	八〇・六二三	一一六・四	〇・一四
	全羅南道	全羅北道	九二・八	二六〇・九九三	二四七・九四三	二八一・五	〇・一〇
	全羅北道	慶尙北道	六五・八	七六・〇六四	七〇・七四〇	一一五・六	〇・二二
	慶尙北道	慶尙北道	七六・五	一〇三・四四四	一一〇・六八五	一三五・五	〇・〇六
	忠清北道	忠清北道	二八・一	六一・二二四	五八・一六三	二一七・五	〇・〇六
	江原道	江原道	四四・九	二九・九七六	二八・四七七	六六・七	〇・〇三
	計		七八六・四	一、三六一・六三七	一、二〇一・八四六	一七三・一	〇・一一
	黃海道		一八〇・六	二五二・六四一	二四〇・〇〇九	一三九・七	〇・一六
	咸鏡北道		七五・七	二六・七二三	二五・三八七	四九・〇	〇・〇六
	平安南道		三三・八	六八・五七七	六五・一四八	二〇三・五	〇・〇四



朝鮮ニ於ケル主要作物分布ノ狀況

鮮 區	
平安北道	四五・八
咸鏡南道	二七・二
合 計	三六三・〇
合 計	一一、四九四・〇
平安北道	二二、一七三
咸鏡南道	二二、九九九
合 計	三九四、一一三
合 計	一、七五五、七五〇
平安北道	二一、〇六四
咸鏡南道	三〇、四七九
合 計	三八二、〇八七
合 計	一、五八三、九三三
平安北道	四八・五
咸鏡南道	四二・六
合 計	一〇八・六
合 計	一五二・七
平安北道	〇・〇二
咸鏡南道	〇・〇一
合 計	〇・〇五
合 計	〇・八〇

# 梨



備考 赤點壹個ハ作付反別拾町歩トス

二六 葡萄

大正十年ノ葡萄栽培樹數ハ十六萬二百二十三本ナリ、葡萄モ亦南朝鮮ニ多ク總體ノ約八割ヲ占ム。

大正十年ノ各道ニ於ケル葡萄ノ栽培狀況並ニ面積一方里ニ對スル栽培狀況ヲ比較對照スレバ左ノ如シ。

(左表ハ葡萄三百本ヲ一反歩トシテ樹數ヨリ換算セリ)

區名	一道別	作付反別	收穫高	價額	反當收穫高	面積一方里ニ對スル作付反別
南	慶尙北道	一九・四	一二、八四三 <sup>圓</sup>	一一、五五九 <sup>圓</sup>	六六・一 <sup>圓</sup>	〇・〇二〇
南	京畿道	一〇・三	二九、一〇二	二六、一九二	二八二・五	〇・〇一〇
南	忠清南道	二・九	八、一八四	九、三六六	二九二・二	〇・〇〇六
南	全羅北道	二・五	一三、二一一	一一、八九〇	五二八・五	〇・〇〇五
南	忠清北道	一・八	六、一二四	五、五一二	三六〇・二	〇・〇〇四
南	全羅南道	二・五	五、五一〇	四、九五九	二二〇・四	〇・〇〇三
南	慶尙南道	二・四	六、六八六	六、〇一七	二七八・五	〇・〇〇三
南	江原道	〇・八	一、三五〇	一、二二五	一九二・八	〇・〇〇五
北	計	四二・六	八三、〇一〇	七六、七一〇	一九四・九	〇・〇〇六
北	平安南道	三・六	二一、九八〇	一七、七八二	六一〇・五	〇・〇〇四
北	黃海道	二・八	九、六九九	八、七二九	三四六・四	〇・〇〇三
北	咸鏡南道	二・二	二、〇二三	二、〇二三	一一一・二	〇・〇〇一

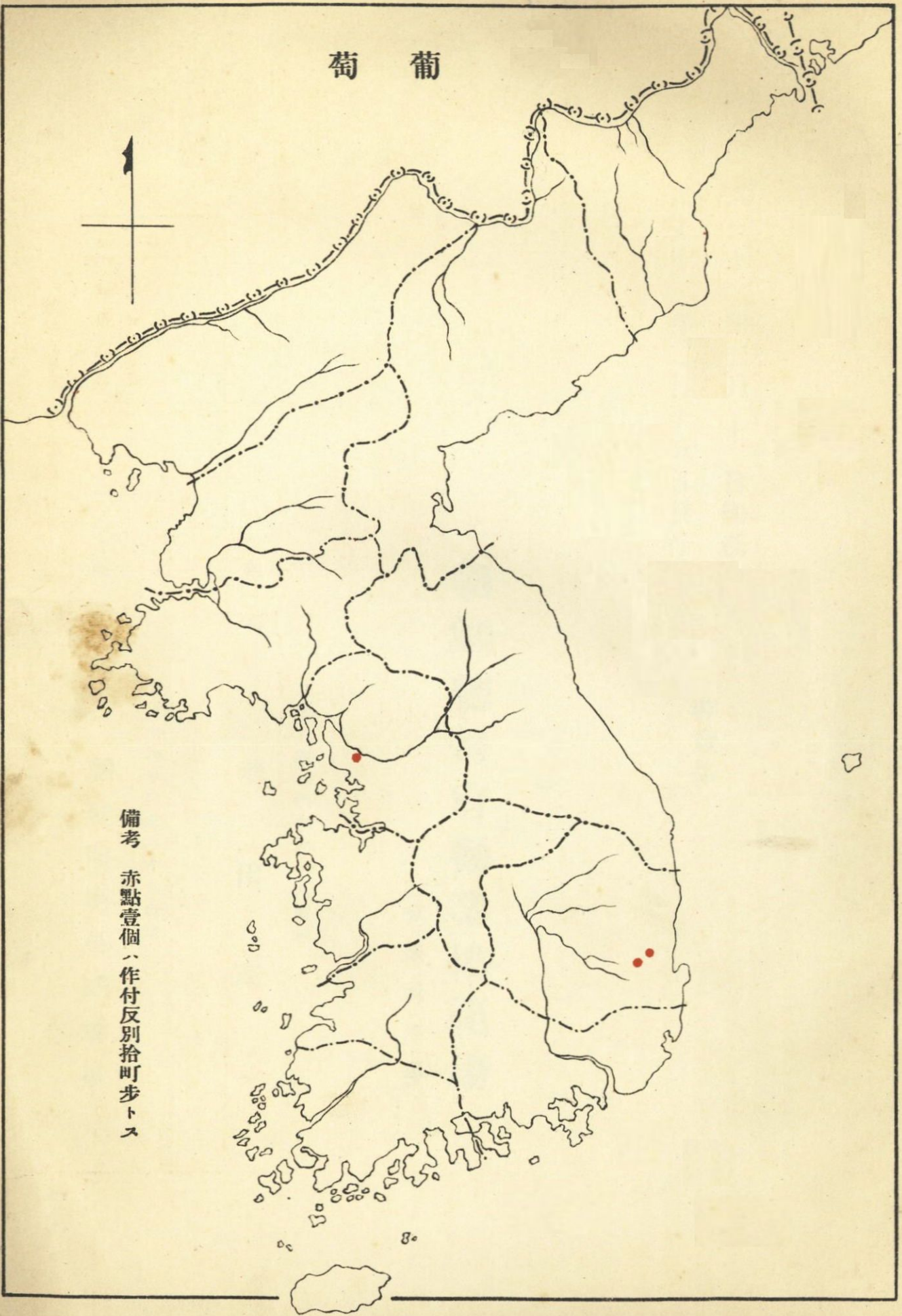
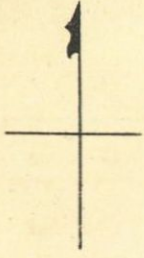
葡萄

五九

朝鮮ニ於ケル主要作物分布ノ狀況

朝鮮	
咸鏡北道	平安北道
一・二	一・二
一、三八〇	一、五八〇
一、四九〇	一、四二二
一二五・五	一四三・六
〇・〇〇〇八	〇・〇〇〇六
〇・〇〇〇八	〇・〇〇一四
〇・〇〇〇四	〇・〇〇〇四
五三・四	一〇・八
一一九、六七二	三六、六六二
一〇八、一五六	三一、四四六
二二二・二	三三九・五
合計	合計

萄 葡



備考 赤點壹個ハ作付反別拾町歩トス

大正十二年二月十日印刷  
大正十二年二月十五日發行

〔非賣品〕

# 朝鮮總督府勸業模範場

（京畿道水原）

京城府西小門町三十九番地

印刷人 羽田茂一

京城府西小門町三十九番地

印刷所 朝鮮印刷株式會社