


# 인력동원 및 교육훈련 계획

2005.12.



통 계 청

# 목 차

<b>I. 인력동원</b> .....	3
1. 추진방향 .....	3
2. 주요지침 .....	3
3. 분야별 동원인력 자격 및 수행업무 .....	4
4. 인력동원 업무흐름도 .....	5
5. 인력동원 분야 및 규모 .....	6
6. 분야별 인력동원 .....	7
(1) 공무원 .....	7
(2) 조사요원 .....	8
(3) 조사요원 관리 .....	14
(4) 수당지급 .....	16
7. 추진일정 .....	17
<b>II. 교육훈련</b> .....	18
1. 추진방향 .....	18
2. 주요지침 .....	18
3. 교관단 교육 .....	18
4. 지자체 공무원 교육 .....	19
5. 조사요원 교육 .....	19
6. 실사지도요원 교육 .....	19
7. 내검요원 교육 .....	20
8. 입력요원 교육 .....	20
<b>III. 행정사항</b> .....	21
1. 업무 추진 절차 .....	21
2. 기타 행정사항 .....	22
<b>&lt; 붙임 &gt; 각종 양식 및 인력배정 현황</b> .....	24
<b>&lt; 부록 &gt;</b> .....	41

# I. 인 력 동 원

## 1. 추진방향

- 조사경험이 많은 우수한 인력을 확보, 동원 조사요원을 정예화
  - 2005년 인구주택총조사 참여인력을 중심으로 선발
- 통계청본청 및 지방통계청(사무소) 가용 인력을 최대한 동원
  - 교육훈련, 현장 실사지도 등 업무의 특성에 맞도록 인력을 동원
  - 농수산통계관련 인력을 가능한 동원하되, 부서 업무를 고려 등
- 관련부처의 통계조사 전문인력을 동원 활용
  - 농림어가의 지역특성 설명 등 조사요원 교육에 활용

## 2. 주요지침

- 농어가 집중여부에 따라 동원 조사요원이 읍면동 및 시군구별로 다소 차이가 있음
  - 2005 인구주택총조사 농어가수 기준으로 현실성 있게 산정
  - 농어가수가 적은 지역은 시군구에서 조사요원 동원 및 관리
- 조사원 동원 기준은 읍면지역과 자치구의 동지역별로 달리 적용
  - 읍면지역은 조사원 1인 평균 120가구(3개조사구), 동지역은 100가구 기준
- 읍면동의 총조사관리자의 동원 기준을 확대 적용하여 배정
  - 당초 조사원 10명이상일 경우 1명 → 조사원 5명이상 1명으로 확대
  - 조사원이 5~9명일 경우에 조사관리자가 있으나 조사원과 채용기간이 동일하고, 업무보조원이 없어 업무량 배정 등 조사준비 애로
- 업무보조원은 읍면동 또는 시군구별 1명 배정 원칙
  - 다만, 시군구 1,200가구 미만(자치구 1,000가구 미만)일 경우에는 미배정
  - 지자체별 업무여건에 따라 채용기간(45일) 범위내에서 운용가능

□ 조사요원 채용관리, 수당지급관리 등을 농림어업총조사 조사관리 시스템을 통하여 수행

- 조사요원은 읍면동에서 모집, 접수하여 시군구에 추천, 시군구에서 채용
- 다만, 신청조사요원을 조사관리시스템에 등록, 추천 등 채용절차 진행 추진

### 3. 분야별 동원인력 자격 및 수행업무

인력구분	자 격	수 행 업 무
통계청	- 업무담당자 및 경험자	- 총조사 총괄 기획 및 분석 - 교관 및 지도요원 임무 수행
시·도 시·군·구	- 통계업무 담당자 및 관련공무원	- 관할지역 총조사 추진 총괄 - 현장조사 지도 및 기관 간 연락체계 유지
읍·면·동	- 총조사 업무 담당자	- 읍면동 업무 총괄 및 관련업무 수행 - 진행상황 파악·보고
<b>조사요원</b>		
총조사관리자	- 총조사 및 대규모 통계조사 유경험자 - 컴퓨터 운용 능력 보유자 - 근무예정지 거주자 - 기타 시군구 기준 부합자	- 총조사 관련 읍면동 업무 총괄 - 시군구 및 읍면동간의 업무연락 체계 유지 - 조사원 교육 및 업무량 배정 등 조사 실시 준비 - 조사원 및 조사관리자 관리 - 조사관리시스템 관련업무 추진 등 - 가구명부 수정·보완 전산입력
조사관리자	- 총조사 유경험자 - 조사표 내용 검토 및 지도 가능자 - 불응가구 설득 능력자	- 담당 조사원의 현장조사 지도 및 지원 - 조사표 작성 내용 검토 및 보완 - 불응가구 설득 지원 - 조사원별 조사 진도 파악 및 관리
조사원	- 조사기간 중 조사수행 가능자 - 타 직업 미보유자	- 담당 조사구내 조사대상처 방문 및 조사표 작성
업무보조원	- 매일 출근 가능자 - 컴퓨터 운용 능력자 등	- 담당공무원 및 총조사관리자 업무 보조
읍면동(시군구) 내검요원	- 조사표 작성 상태 최종 점검 및 정리 가능자	- 조사표 작성내용 최종 검토 및 정리·제출
시군구 입력요원	- 컴퓨터 운용 가능자 - 본조사시 조사요원 참여자	- 조사표 입력 및 내검

#### 4. 인력동원 업무흐름도

업무단계	일 정	수 행 업 무	수행기관
세부시행지침 수립·시행	2005. 12. 1~12.15	- 동원인력 규모, 일정 및 방법 등 확정 - 인력관리 및 관련예산 집행지침 등	통계청
기관별 인력동원계획 수립·시행	12.16~12.23	- 시도 및 시군구, 지방통계청(사무소)별 인력 동원 규모 및 방법, 일정 등 확정	지자체, 지방통계청 지방사무소
조사요원 모집공고	2006. 1.4~1.10	- 농림어업총조사 홈페이지, 주요 일간지, 지역신문, 포스터 등을 통해 공고	통계청, 지자체
등록·접수	1.4~1.10	- 신청서 작성을 통한 등록·접수 - 업무보조원이 조사요원 등록·접수자를 농림어업총조사 조사관리시스템에 전산입력	읍면동 (시군구)
심사·채용	1.11~1.13	- 읍면동의 추천을 통해 시군구에서 채용확정 - 채용 확정자의 관련서류 접수 및 제출	읍면동, 시군구
임명장 교부 및 교육	1.31~2.9	- 조사요원 등록 시스템을 활용하여 자동 출력 - 조사요원 교육 시 교부	시군구
업무량 배정	1.31~2.9	- 조사원간 업무량 형평성을 최우선적으로 고려	읍면동 (시군구)
내검요원 채용	2.27~2.28	- 내검요원 10명당 1명의 관리자 채용 - 2005 농림어업총조 참여자 중에서 채용	읍면동 (시군구)
입력요원 채용	3. 2~3. 3	- 입력요원 10명당 1명의 관리자 채용 - 2005 농림어업총조 참여자 중에서 채용	시군구

## 5. 인력동원 분야 및 규모

기관별	인력동원 분야	동원규모	동원기간	동원 기준
통계청 (270명)	○ 교관요원 - 중앙,지자체공무원 조사원 교육	90명	2006.1.16~2.9 (기간중 16일)	· 2~3개 시군구당 1명 · 본청(30명),지방청(60명)
	○ 실사지도공무원	180명	2006.2.11~28 (18일)	· 1,200가구이상 시군구당 1명 · 본청(80명),지방청(100명)
시·도 (64명)	○ 실사지도공무원	48명	19일	- 시도당 3명
	○ 업무보조요원	16명	45일	- 시도당 1명
시·군·구 (2,740명)	○ 실사지도공무원	712명	19일	- 시군구당 3명
	○ 업무보조요원	201명	45일	- 시군구당 1명 (관할 전체1,200가구이상)
	○ 입력관리자	163명	10일	- 입력요원 10명당 1명
	○ 입력요원	1,664명	10일	- 920가구당 1명
읍·면·동 (24,225명)	○ 실사지도공무원	5,097명	19일	- 일정규모 이상 읍면동당 2명
	○ 총조사관리자	1,355명	21일	- 조사원 5명이상 읍면동당 1명
	○ 조사관리자	141명	19일	- 조사원 10명당 1명 (총조사관리자 포함산정)
	○ 조사원	14,331명	19일	- 120가구당 1명 (특·광역시의 구는 100가구당 1명)
	○ 예비조사원	1,335명	2일	- 조사원의 10%
	○ 내검관리자	8명	5일	- 내검요원 10명당 1명
	○ 내검요원	1,570명	5일	- 1,000가구당 1명
	○ 업무보조요원	388명	45일	- 읍면동당 1명 (읍면동 1,200가구 이상)

※ 내검요원 및 입력요원 배정인력은 조사완료된 대상가구에 따라 변동 가능

## 6. 분야별 동원인력

### (1) 공무원

#### 통계청 및 관련부처

##### □ 통계청

- **교관요원 : 90명**(본청 30명, 지방청 60명)
  - 본청 : 30명(사회국 20명, 각 국 2~3명)
    - 5년차 이상 근무한 직원으로 5급 및 6~7급기준으로 편성
    - 과거 농수산통계업무를 주로 담당하였던 직원 위주로 편성
  - 지방청 : 60명(지청 7명, 사무소 4명)
    - 단 서울 1명, 부산 3명, 제주 2명, 충남·전북·경남은 7명
    - 사회조사과장, 농수산팀장 또는 농수산통계담당자 동원
- **실사지도 : 180명**
  - 본청 : 80명(사회국 40명 내외, 각 국 10명 내외)
  - 지방청 : 100명(지청 12명, 사무소 7명)
    - 단 서울 2명, 부산 5명, 제주 3명, 충남·전북·경남은 11명

##### □ 관련부처

- 교육 임석 : 농림부 9명, 해양수산부 27명, 산림청 1명.

#### 지방자치단체

##### □ 통계담당 공무원

- 시·도 : 3명(약 48명)
- 시군구 : 3명(약 712명)
  - 시군구 공무원은 관할지역의 조사원 교육을 총괄담당 운영관리
  - ※ 시도, 시군구 농림수산관련부서 실사지도 동원인력 확보가능

- 읍면동 : 총무팀장 또는 담당공무원 지정자 등 2명(5,097명)
  - 읍면동별 농림어업총조사 업무수행을 위한 담당자 지정(2,884명)
  - ※ 읍면동별 총조사 담당공무원 지정운영기간 : 2006. 1. 2. ~ 3. 6.
- ※ 읍면동담당 공무원 지정현황(양식 : 붙임1)은 2005 농림어업총조사 홈페이지(www.acensus.go.kr)에서 양식을 다운받아 작성하고, 2005.12.27까지 통계청 농수산통계과로 송부

## (2) 조사요원

### 채용방법 및 채용일정

#### □ 채용일정

- 공고기간 : 2006. 1. 4~1. 10
- 접수기간 : 2006. 1. 4~1. 10
- 심사채용 : 2006. 1. 11~1. 13

- 채용방법 : 조사요원 모집공고를 통하여 신청한 자를 대상으로 읍면동의 추천을 받아 시군구의 장이 채용

### 총조사관리자

#### □ 자격요건

- 읍면동 공무원의 업무보조 및 기본적인 행정력이 있는 자
- 조사관리자 및 조사원을 통솔할 수 있는 자
- 읍면동 관내지역에 거주하며, 지역사정에 밝고 주민과의 유대관계가 좋은 사람
- 기타 시군구(읍면동) 여건에 따라 자체 결정한 기준 18세 이상으로서 고졸 수준의 소양을 갖춘 자

#### □ 채용기간 : 21일간

- 교육 참석: 1.31. ~ 2. 9. 기간 중 2일간



- 조사 준비 등 : 2. 10. ~ 2. 11. (2일간)
- 준비 및 본조사 : 2. 12. ~ 2. 28.(17일간)

□ 채용인원 : 1,355명

- 조사원 5명 이상인 지역에 1명 채용
  - 자치구 71명, 읍면동 : 1,284명

※ 인력배정 현황(별첨) 참조

□ 수행업무

- 읍면동 공무원 업무보조
- 현장조사 준비 및 진행 총괄
- 조사관리자 및 조사원의 업무량 배정 및 관리
- 조사용품 배정 및 관리
- 농림어업총조사 업무지시사항 전달 및 조사진행사항 보고
- 기타 총조사 조사표류 정리·제출 및 관련사항 취합관리 업무 등

조사관리자 및 조사원

□ 자격요건

조 사 관 리 자	조 사 원
<ul style="list-style-type: none"> <li>○ 조사지역관내 또는 인근에 거주하며, 담당지역의 전반적인 상황을 잘 파악하고 있는 자</li> <li>○ 담당조사원의 현장조사를 지도하고 지원할 수 있는 자</li> <li>○ 조사원의 조사표 작성 내용을 검토하고 지도·보완할 수 있는 자</li> <li>○ 기타 유경험자 등 시군구 여건에 따라 자체 결정한 기준</li> </ul>	<ul style="list-style-type: none"> <li>○ 만 18세 이상으로 고졸수준의 소양이 있으며, 읍면동 관내 지역에 거주하는 사람</li> <li>○ 통계조사경험이 있거나, 농업, 임업, 어업 또는 관련분야 종사 유경험자</li> <li>○ 가구방문시 조사대상 가구를 설득 할 수 있고, 책임감이 투철한 사람</li> <li>○ 조사기간중 중도포기하지 않고, 조사대상가구를 방문하여 조사표 작성을 위한 의의 및 설명을 원활히 할 수 있는 자</li> <li>○ 담당지역의 전반적인 상황을 잘 파악하고 있는 자</li> </ul>

## □ 채용

### ○ 모집공고 : 2006. 1. 4. ~ 1. 10

- 통계청 : 홈페이지, 주요 일간지 등을 통해 공고(2006.1.2)
- 지방자치단체 : 홈페이지, 지역신문, 읍면동 게시관 등을 통해 공고
  - 읍면동, 시군구별 채용인력 : 별첨 인력배정 현황 참조

### ○ 등록 및 접수 : 2006. 1. 4~ 1. 10

- 조사요원 신청자는 읍면동(또는 시군구)에 비치한 신청서를 작성하여 접수
  - 접수시 건강보험증 등을 확인하여 조사업무 전담 가능성 여부 확인 (단, 조사전담수행 가능자인 경우 자영업자 채용가능)
- 읍면동 업무보조원은 서면으로 접수한 신청자의 인적사항 등을 농림어업총조사 조사관리시스템상에 입력

### ○ 심사 및 채용 : 2006. 1.11 ~ 1.13

- 읍면동에서는 신청자를 대상으로 자격요건을 고려하여 적격자를 조사관리자와 조사원 및 예비조사원으로 구분
- 시군구에서는 읍면동별로 접수처리된 조사요원 명부를 농림어업총조사 조사관리시스템상에서 수시 열람하고 과부족이 발생할 경우 신속하게 조치
  - ※ 농림어업총조사 조사관리시스템상에 신청자 개인별 합격여부를 표시하면, 조사요원 채용자명단에 자동등록이 되도록 시스템을 설계
- 읍면동별 조사요원 접수처리가 완료되면 시군구에서 추천자 명부를 출력하여 적합성을 검토한 후 채용여부를 최종 확정

### ○ 채용인원 : 15,807명

- 조사관리자 : 141명
  - 조사관리자는 조사원 10명 이상 지역중 10명당 1명을 채용함을 원칙으로 하되, 조사원 5명이상 14명 미만인 읍면동은 총조사관리자만 채용하고, 조사원 15명 이상 지역은 매 10명초과당 1명 채용(반올림)

- 조사원 : 14,331명
- 예비조사원 : 1,335명

○ 채용기간 : 19일

- 교육참석 : 1. 31.~ 2. 9. (기간 중 2일간)
- 준비조사 : 2. 12.~ 2. 13. (2일간)
- 본 조사 : 2. 14.~ 2. 28. (15일간)

○ 채용 확정자 서류 제출 및 접수(2006. 1. 16 ~ 1. 17)

- 읍면동에서는 채용확정자의 제출서류를 접수하여 시군구에 제출
- 제출서류 : 주민등록등본, 본인명의 예금통장사본, 사진(반명합판2매)  
의료보험증 사본

○ 교육 및 임명장 교부 : 2006. 1. 31 ~ 2. 9.

- 조사요원은 시군구의 장이 임명하며, 임명장은 조사원교육시 교부
- 임명장은 농림어업총조사 조사관리시스템을 통하여 자동 출력

□ 수행업무

조 사 관 리 자	조 사 원
<ul style="list-style-type: none"> <li>○ 조사원의 현장조사 지도·지원 및 조사표 작성내용 검토·보완지도</li> <li>○ 불응가구 설득협조, 장기부재가구 확인 및 처리</li> <li>○ 총조사관리자 업무보조, 조사 부진지역 조사독려</li> <li>○ 조사표류 정리·제출 관리</li> <li>○ 기타 현장조사 관련사항 등</li> </ul>	<ul style="list-style-type: none"> <li>○ 조사용품류의 수령, 농림어업 조사구 요도 및 가구명부 보완 확인 작성</li> <li>○ 담당조사구 경계확인, 전출입가구 확인, 가구 스티커 부착 및 홍보전단 배부 등 준비조사관련 업무</li> <li>○ 사전 확보자료 및 조사구내 통·리장, 가구 면담 등을 통한 농림어가 대상가구 확인</li> <li>○ 가구방문 조사표 작성 및 부실 조사표 수정·보완</li> <li>○ 기타 현장조사, 조사표 내용검토 및 표류 정리 제출 등 관련 업무</li> </ul>

## 예비조사원

- 동원기준 : 읍면동별 조사원수의 10%를 채용  
단, 읍면동별 5~9명일 경우 반올림하여 1명 추가
- 채용기간 : 교육 2일만 참여하고, 결원 및 교체사유 발생시 대체 투입

## 업무보조원

- 자격요건
  - 시도, 시군구 및 읍면동의 농림어업총조사 관련 업무보조 가능한 자
  - 컴퓨터 사용이 가능한 자
  - 중도 포기하지 않고 끝까지 업무를 수행 할 수 있는 자
- 채용
  - 동원기준
    - 시 도 : 시도당 1명
    - 시군구 : 관할 지역 전체 1,200가구 (구는 1,000가구) 이상 1명
    - 읍면동 : 읍면동별 1,200가구(단, 구의 동은 1,000가구) 이상 1명
  - 동원인력 : 605명
  - 채용기간 : 2006. 1. 2.~3. 31(기간중 45일)

### < 45일 채용 예시 >

- 조사요원 등록·접수 : 1. 4.~1.10.( 5일간)
- 지자체 공무원 교육 참석 : 1.16.~1.17.(기간 중 2일)
- 조사요원 심사·채용 : 1.10.~1.13.( 4일간)
- 조사원 교육준비 및 참석 : 1.31.~2. 9.(기간 중 2일)
- 업무량 배정 : 1.31.~2. 9.( 3일간)
- 각종 조사준비 : 2.10.~2.11.( 2일간)
- 준비 및 본조사 : 2.12.~2.28.(17일간)
- 기타 관련업무 : 10일

## □ 수행업무

- 농림어업총조사 관련 담당지도
- 공무원의 업무보조 수행
- 각종 행정지원, 조사용품류 관리배부
- 각종 조사진행 사항 정리, 점검 및 내검지원
- 기타 농림어업총조사 상황실 업무보조 등

## 읍면동 내검요원

## □ 자격요건

- 2005 농림어업총조사에 참여한 자 우선 채용
- 조사표의 전반적인 내용에 대하여 충분한 지식을 갖춘 자
- 조사표 오류 내용검토, 질의보완 및 조사표류를 정리할 수 있는 자

## □ 채용

- 동원기준
  - 내검요원 : 읍면동별 1,000가구당 1명(단, 1,000가구 미만일 경우에는 200가구를 1일로 산정하여 채용기간을 차등 적용)
  - 내검관리자 : 내검요원 10명당 내검관리자 1명 채용(반올림)
- 동원인원 : 1,578명
- 채용시기 : 2006. 2. 27.~2. 28.
  - 채용기간 : 2006. 3. 02.~3. 06.(5일)
- 채용방법 : 시군구 공무원은 읍면동 공무원과 협의하여 조사표 내검요원 희망자 중 적격자를 채용

## □ 수행업무

- 내검 및 전산입력 지침서에 명시된 조사표 내용검토 및 현지 질의 보완
- 조사표 최종정리 및 제출(읍면동⇒시군구)

## 시군구 입력요원

### □ 자격요건

- 전산능력 및 컴퓨터 조작 등 컴퓨터사용 가능(입력 등)한 자
- 조사표의 전반적인 내용에 대하여 충분한 지식을 갖춘 자
- 조사표 오류 내용검토, 질의보완 및 조사표류를 정리할 수 있는 자

### □ 채용인원 및 기간

- 시군구별 채용인원 : 1,827명(입력원 1,664명, 입력관리자 168명)
- 동원기준
  - 입력요원 : 920가구당 1명 채용(단, 시군구당 920가구미만일 경우 100가구를 1일로 산정하여 채용기간을 차등 적용)
  - 입력관리자 : 입력요원 10명당 입력관리자 1명 채용(반올림)
- 채용기간 : 2006. 3. 08.~3. 17.(10일)

### □ 수행업무

- 조사표 전산입력 및 내용검토·현지질의를 통한 수정·보완
- 조사표 최종 정리 및 제출(시군구(시도)→통계청)

### (3) 조사요원 관리

#### □ 조사원 업무량 배정 원칙 및 고려사항

- 기본원칙
  - 동원기준 : 120가구당 1명
    - 조사원 1인이 농어가 120가구 이상(3개 조사구 기준) 담당함을 원칙으로 함
    - 시군구에서 조사원 1인이 2개 이상 읍면동을 담당하는 경우는 100가구 기준으로 조정 배정
    - 도서지역 등 120가구 미만의 지역은 조사원 1명(자체 주민) 배정하되, 채용기간을 차등 적용(1일 8가구 기준)

## ○ 고려사항

- 조사경험이 충분한 자를 취약지역을 담당하는 조사원으로 우선 선정
- 최대한 인근 조사구를 묶어 조사원별 배정하되, 지역의 특성이나 조사구의 면적, 읍면동사무소에서의 거리 등을 감안하여 공평하게 배정
- 배정원칙에 따라 조사구를 배정하면 잔여조사구가 발생할 수 있으므로 사전에 전체 조사구수를 감안하여 업무량이 균등하게 배분되도록 고려

※ 일부 업무량 배정시 형평성 결여 이유로 민원이 야기됨

## □ 업무량 배정 : 2006. 1. 31 ~ 2. 9.

- 읍면동 공무원과 총조사관리자는 조사관리자별 담당 조사원(10명)을 결정하고, 조사원은 120가구를 기준으로 담당 조사구를 배정
- 시군구에서는 읍면동의 조사원별 업무량 배정 결과를 열람하고, 적합성을 검토하여 불합리한 경우 읍면동과 협의하여 조정

### <조사원 업무량 배정방법 예시>

- 읍면동의 조사원 1인당 120가구 이상(3개 조사구 기준)을 배정하되,
  - 1개 농림어업조사구가 120가구 이상이면 조사구수와 관계없이 1명 배정
  - 1개 농림어업조사구가 60가구 기준으로 2개 조사구 1명 배정
  - 1개 농림어업조사구가 40가구 기준으로 3개 조사구 1명 배정
  - 1개 농림어업조사구가 40가구 미만이면 여러 개의 조사구를 묶어 1명 배정 등

- 조사원의 업무량을 배정시 조사원 1인 업무량이 안될 불가피한 경우에는 인력동원 기준에 의거하여 채용일수 차등 적용
  - 읍면동의 잔여조사구가 80가구인 경우에는 1일 8가구 기준으로 14일간 채용
  - 시군구에 20가구 미만의 읍면동이 여러 개 있을 경우는 2개 이상 읍면동을 통합하여 조사원 1인의 업무량이 80가구 이상이 되도록 배정
- 특수지역은 조사구별 농림어가수 규모에 따라 채용기간을 차등 적용
  - 산간·오지·낙도 등의 사유로 농어가수가 30가구 미만으로 설정된 조사구만을 배정한 경우

□ 조사관리자 및 조사원의 관리

- 각 읍면동에서는 교육, 준비조사, 본 조사기간동안 조사원의 업무추진 상태를 계속 파악해야 하며 근무상황부를 비치  
단, 산간오지, 낙도 등 원거리에 있는 조사구의 조사원은 전화를 이용하여 업무상태를 파악
- 읍면동 지정공무원 또는 총조사관리자는 조사관리자 및 조사원의 근무 및 조사 업무 수행상황을 매일 점검
  - 조사원은 매일 1회 이상 출근하며, 출근 시간은 읍면동 여건에 맞게 총조사관리자와 협의하여 결정 가능
- 조사원과의 연락이 가능하도록 조사원 연락망을 구축
- 조사기간 중 중도 포기자가 발생한 경우에는 읍면동의 장은 지체없이 예비조사원으로 대체하고 시군구에 보고 후 조사관리시스템에 등록
- 조사원 교육을 이수하지 못한 대체조사원은 현장 방문 전 담당 조사관리자(총조사관리자)가 책임교육을 실시한 후 현장 동행
- 조사원의 업무 수행 중 발생하는 사고에 대비하여 보험을 의무 가입토록 하였으나, 읍면동 공무원 및 총조사관리자는 조사원의 안전사고 예방에 항상 유의

(4) 수당지급

□ 조사요원별 채용일수 및 단가

구분	채용기간	단가(원)	최대 지급액 (세전,원)
· 총조사관리자	21일	38,080	799,680
· 조사관리자	19일	38,080	723,520
· 조사원	19일	38,080	723,520
· 예비조사원	2일	38,080	76,160
· 내검요원	5일	29,900	149,500
· 입력요원	10일	29,900	299,000
· 업무보조원	시도, 시군구	45일	1,196,000
	읍면동	45일	1,196,000

※ 읍면동당 1,200가구(구의 동은 1,000가구) 이상인 경우에만 업무보조원 배정



## □ 지급원칙

- 조사원 수당은 시군구에서 채용기간에 따라 1일 단가 38,080원을 기준 지급
  - 읍면동에서는 조사원별 업무량(농어가수)이 확정되는 즉시 시군구에 조사원별 채용기간을 보고
- 조사를 정상적으로 완료한 조사원의 수당은 담당 조사구의 가구 수에 관계없이 균등하게 지급함을 원칙으로 함
- 조사원이 중도 포기하는 경우는 다음 산정기준을 적용하여 지급
  - 준비조사 기간 중(교육이수 직후 포함) 포기한 경우는 수당 미지급
  - 준비조사까지만 완료한 경우는 교육 및 준비조사기간의 70%만 인정하여 수당을 지급 ⇒ 4일 × 38,080원 × 0.7 = 106,620원
  - 본조사 진행 중 포기한 경우의 수당 지급은 준비조사 기간(4일)의 100%와 조사대상 가구 중 완료한 가구의 70%만 인정  
⇒ (4일×38,080원)+(조사완료가구/조사대상가구수)×15일×38,080원×0.7}
- 중도포기자의 업무를 계속 수행하는 예비조사원(교체 조사원)의 수당은 중도포기자가 정상완료시 수령할 총액 중 중도 포기자가 수령한 금액을 뺀 나머지 잔액을 지급
  - 일부 예비조사원의 경우 업무수행기간이 교육기간(2일)을 포함할 경우 19일을 초과 할 수 있으나, 수당 지급은 19일에 한함

## □ 지급시기 및 방법

- 수당은 채용기간 종료 후 14일 이내에 본인의 예금통장에 입금완료
  - 다만, 조사표 검토과정에서 내용이 부실하여 보완이 요구되는 조사구의 담당 조사원은 보완을 완료한 후 수당을 지급

## 7. 추진일정

- 조사요원 모집공고 : 2006. 1. 4 ~ 1. 10.
- 조사요원 등록 및 접수 : 2006. 1. 4 ~ 1. 10.
- 조사요원 심사 및 채용 : 2006. 1. 11 ~ 1. 13.
- 조사요원 서류제출 및 접수 : 2006. 1. 16 ~ 1. 17.
- 조사요원 업무량 배정 : 2006. 1. 31 ~ 2. 9.
- 임명장 교부 및 교육 : 2006. 1. 31 ~ 2. 9.
- 읍면동(시군구) 내검요원 채용 : 2006. 2. 27 ~ 2. 28.
- 조사표 입력요원 채용 : 2006. 3. 2 ~ 3. 3.

## II. 교육훈련

### 1. 추진방향

- 교육의 동질성과 통일성 확보를 위하여 교육훈련 강화
  - 조사지침서와 병행하여 사이버 교육 등 심도있게 실시
  - 사례 및 현장중심, 분임토의 등 효율적인 교육 실시
- 참신한 교육기법 발굴과 사이버 교육 실시 등 조사요원 훈련 강화
  - 농림어가의 조사대상이 혼재하므로 당해지역 특성을 반영한 교육
  - 조사요원이 항상 접속할 수 있는 사이버 교육시스템 개발, 운영

### 2. 주요지침

- 교육효과를 높이기 위하여 1회 교육대상이 100명 내외기준 편성
- 지자체공무원 교육은 인접 시군구를 묶어 권역별 편성
- 총조사관리자 등 조사요원 교육은 시군구 단위로 실시
- 시도에서는 시군구별 일정이 특정기간에 편중되지 않도록 조정

### 3. 교관단 교육

- 교육일시 : 2006. 1. 16.~1. 17.(1박 2일)
- 교육장소 : 별도 선정
- 교육대상 : 122명[통계청 90명, 시도 32명(통계계장 및 실무담당자)]
- 교육일정표 : 별첨 참조
- 교육내용
  - 조사 및 지도지침과 병행하여 전반적인 총조사 이해와 사례중심 교육
  - 읍면동 특성에 따른 농림어가의 집중정도를 고려하여 중점교육
  - 조사표 작성실습 등 현장중심 교육 실시
  - 지도 및 감독요령, 각종 보고 및 행정처리 요령 등

#### 4. 지자체 공무원 교육

- 교육일시 : 2006. 1. 19.~1. 26.(기간중 각 2일)
- 교육장소 : 84개소(예정)
- 교육대상 : 3,590명(담당 및 지도공무원)
  - 시군구별 1~3명(712명), 농어가 20가구이상 읍면동당 1명(2,884명)
- 교육내용 : 조사지침서, 지도 및 감독요령, 각종보고 및 행정처리 요령, 조사표 내용검토요령 등
- 교관 : 통계청 중앙교관요원

#### 5. 조사요원 교육

- 교육일시 : 2006. 1. 31.~2. 9.(기간중 각 2일)
- 교육장소 : 206개소(예정)
  - 단, 특·광역시외의 경우 인접 시군구 통합 또는 특광역시 전체를 통합 하여 실시 가능
- 교육대상 : 17,767명
  - 조사원(예비조사원 포함), 총조사관리자, 조사관리자, 업무보조원
- 교육내용 : 조사지침서, 조사표 작성실습, 가구명부 보완, 각종 보고 및 행정처리 요령
- 교관 : 통계청 교관요원

#### 6. 실사지도요원 교육

- 교육일시 : 2006. 2. 9. ~ 2. 10(기간중 각 1~2일)
- 교육방법
  - 통계청 본청은 총조사 기획 담당자가 별도 집합 교육

○ 통계청 지방청(사무소)은 팀장이 전달 교육

○ 시도는 해당기관별로 자체교육

□ 교육대상 : 실사지도 공무원

□ 교육내용 : 실사지도요령, 각종 보고 및 행정처리 요령 등

## 7. 내검요원 교육

□ 교육방법 및 장소 : 해당 시군구 관내에서 시군구 단위로 집합 교육  
단, 특광역시외의 경우 시군구내 조사원수가 20인 미만인 경우 인접 시군구  
통합 또는 특광역시 전체를 통합하여 실시

□ 교육일시 : 2006. 3. 2.

□ 교육대상 : 1,578명

□ 교육내용 : 조사표류 정리 및 편철방법, 내검 요령서, 가구명부 보완,  
각종 보고 및 행정처리 요령 등

□ 교관 : 읍면동(시군구) 공무원

## 8. 입력요원 교육

□ 교육일시 : 2006. 3. 8

□ 교육장소 : 194개소

○ 단, 특광역시외의 경우 시군구내 조사원수가 20인 미만인 경우 인접 시군구  
통합 또는 특광역시 전체를 통합하여 실시 가능

□ 교육대상 : 1,827명

□ 교육내용 : 조사표입력 및 내검요령, 조사표류 정리 및 편철방법 등

□ 교관 : 통계청 교관 및 시군구 통계담당자

### Ⅲ. 행정 사항

#### 1. 업무 추진 절차

- |   |                 |
|---|-----------------|
| 교육 일정 편성  | ~ 2005. 12. 27  |
| ○ 지자체별 교육일정 편성(12. 27) <ul style="list-style-type: none"><li>- 시도 및 시군구별 교육 일정 편성 (12.23)<ul style="list-style-type: none"><li>· 교육 단계별 구분 편성(장소, 대상, 인원 및 시기 등)</li><li>· 교육 일정 취합·조정 및 정리(12. 27)</li></ul></li><li>○ 교육 일정 확정(12.27)<ul style="list-style-type: none"><li>- 지자체별 교육 일정</li></ul></li></ul> |                 |
| 교관단 훈련  | 2006. 1.16~1.17 |
| ○ 통계청 교관단 및 지자체 시도 업무담당자 합동 훈련 실시   |                 |
| 지자체 공무원 교육  | 2006. 1.19~1.26 |
| ○ 16개 시도별 시군구, 읍면동 공무원에 대한 교육   |                 |
| 조사원 교육  | 2006.1.31~2.9   |
| ○ 조사요원 시군구별 집합교육 실시   |                 |
| 실사지도 공무원 교육   | 2006.2.9~2.10   |
| ○ 각 기관별 실사지도 인력에 대한 자체 교육 실시  |                 |
| 읍면동 내검요원 교육   | 2006. 3. 2      |
| ○ 조사표 정리 및 내검 요령 교육   |                 |
| 시군구 입력요원 교육   | 2006. 3. 8      |
| ○ 조사표 입력지침서 교육  |                 |

## 2. 기타 행정사항

### (1) 지도공무원 지정

- 『인력동원 및 교육훈련계획』에 의한 지도반 편성지침에 의거 지도공무원을 지정·운영
- 지도공무원 지정, 교육일정 및 장소 등 통보 : 2005. 12. 27.까지
- 작성양식 : <붙임1> 양식 참조

### (2) 조사요원 모집·채용

- 모집방법 : 지역별 자체공고, 게시판게시 등 자체실정에 맞게 운영
- 모집공고문 게시 및 모집접수 : 2006. 1. 4~1. 10.
- 조사요원 후보추천 및 채용(읍면동→시군구) : 2006. 1. 11.~1. 13.
- 조사요원 채용결과 통보(시군구→각 기관) : 2006. 1. 13.~1. 17.
- 조사요원 임명장 교부, 교육일정 등 통지 : 2006. 1. 17.~1. 20.

### (3) 교육일정 편성 및 교육장소 마련

#### □ 지자체 공무원 교육 일정 편성 및 교육장소 마련 : ~ 2005. 12. 27

- 시군구 편성 및 시도 송부 : 2005. 12. 23
- 시도 취합·조정 및 통계청 송부 : 2005. 12. 27
- 교육일정 확정 : 2005. 12. 27
- 편성 기준
  - 단계별 교육지정 기간 내에 교육이 완료될 수 있도록 편성
  - 시군구 단위로 편성하되 도 관내지역의 인근 지역은 도청에서 합동 교육 실시
  - 교육장은 교육대상인원을 고려한 충분한 시설이 있는 장소
    - 책상 등 교육시 필기가 가능한 시설 구비

- 마이크, 화이트보드(칠판), 사이버교육을 위한 빔프로젝트 시설 또는 PC를 이용한 TV송출 가능한 시설이 있는 장소

- 편성방법 : 교육훈련 참조
- 편성양식 : <붙임2, 붙임 3> 참조  
(농림어업총조사 홈페이지 공지사항에 양식 수록)

□ **조사요원 교육 일정 편성 및 교육장소 마련** : ~ 2006. 1. 17

- 시군구 편성 및 시도 송부 : 2006. 1. 10
- 시도 취합·조정 및 통계청 송부 : 2006. 1. 13
- 교육일정 및 교육장소 확정 : 2006. 1. 17
- ※ 편성기준 : 시군구 단위별로 편성
- 편성방법 및 편성양식은 지자체공무원 교육 편성과 동일
- 시군구별 교육장소 마련 및 통계청 통보 : 2006. 1. 17.

**(4) 사무공간 및 현지입력에 따른 컴퓨터기기 등 장비 확보**

- 조사요원 사무공간, 전화 및 사무장비 등 확보
- 시군구 입력 PC확보 및 행정망 연결 등에 따른 필요한 조치 수행
  - PC 사용대수 : 시군구별 자료입력요원별 1대 이상
  - 사용기간 : 2006. 3. 7.~ 3. 20.(기간중 10일간)
- ※ <붙임4, 5, 및 별첨 동원 인력배정현황> 참조

<별첨> 동원인력배정 현황(시도별, 시군구별, 읍면동별)

<붙임 1>

2005년 농림어업총조사

읍면동 담당공무원 지정 및 지도공무원 현황

시도	시군구	읍면동	소속	직급 (직위)	성명	주민등록번호 (앞6자리)	성별	전화번호 (사무실)	핸드폰	이메일 (E-mail)	비고

※ 작성요령

○ 기본사항

- 시도 및 시군구별 각각 작성하고 비자치구가 있는 경우도 각각 작성
- 시 도 직원인 경우 : 시도 기재, 시군구란 공백, 읍면동란 시도청으로 기재
- 시군구 직원인 경우 : 시도, 시군구란 기재, 읍면동란에 시군구청으로 기재
  - 시군구 직원이 읍면동을 담당하는 경우 읍면동란에 담당 읍면동 기재
- 읍면동 담당인 경우 : 시도, 시군구란 기재 및 읍면동란 담당 읍면동 기재

○ 소속 : 시도, 시군구 직원은 소속 과(팀등) 명칭을 기재, 읍면동 직원인 경우 공백

○ 직급(직위) : 각자의 직급을 기재하고 직위가 있는 경우 괄호안에 기재

○ 주민등록번호(앞 6자리), 성별

- 성명이 동명인 경우, ID나 Password·분실 등의 경우 본인 확인에 사용
- 성별란에는 남 또는 여로 기재하고 「 〃 」 기호 사용 불가

○ 핸드폰 : 각종 공지사항 등 통보

○ 이메일(E-mail) : 각종 공지사항 세부내역 송부 등

○ 비고 : 읍면동 소속공무원이 해당 읍면동 담당지정공무원인 경우에는 비고란에 “담당”이라 기재



<붙임 2>

2005년 농림어업총조사  
지자체 공무원 교육 일정 편성  
 ( 시·군·구 작성용 )

(        )시·도 (        )시군구

차수	교육일자	일련 번호	교육대상 (인원)	총인원	교육장소	빔프로젝트 시설여부	비고
1	1.19~1.20	1					
		2					
2	1.23~1.24	1					
		2					
3	1.25~1.26	1					

2005년 농림어업총조사  
조사요원 교육 일정 편성  
 ( 시·군·구 작성용 )

(        )시·도 (        )시군구

차수	교육일자	일련 번호	교육대상(인원)	총인원	교육장소	빔프로젝트 시설여부	비고
1	1.31~2.1	1					
		2					
2	2.2~2.3	1					
		2					
3	2.6~2.7	1					
		2					
4	2.8~2.9	1					

※ 작성요령

- 교육단계(지자체 공무원 교육, 조사요원 교육)별로 구분하여 시군구별 작성
  - 그 외의 교육 일정은 추후 별도 확정
- 차수 : 교육 단계별 총차수 기재
- 교육일자 : 차수별 교육이 실시되는 일자를 기재
- 일련번호 : 동일차수내에 여러장소에서 이루어질 경우 일련번호 부여
- 교육 대상(인원)
  - 교육단계별 교육 대상을 구분하여 기재 괄호( )안에 각각의 인원 기재
  - 지자체공무원 교육 대상 구분 : 시군구공무원, 읍면동담당공무원
  - 조사원 교육 대상 구분 : 조사원, 예비조사원, (총)조사관리자, 업무보조원
- 교육장소 : 각각의 교육이 실시되는 장소를 구체적으로 기재
- 빔프로젝트 시설 여부 : 빔프로젝트 사용이 가능한 경우 ○ 표시

<붙임 3>

2005년 농림어업총조사  
**교육 일정 편성**  
 ( 시 · 도 작성용 : 총괄 )

(            )시 · 도

교육 단계	교육 차수	교육기간	교육 횟수	교육대상(인원)	총인원	비고
지자체 공무원	1	1.19~1.20				
	2	1.23~1.24				
	3	1.25~1.26				
조사원	1	1.31~2.01				
	2	2.02~2.03				
	3	2.06~2.07				
	4	2.08~2.09				

※ 작성요령

- 시도별 작성 : 시도의 총괄 현황
- 교육 구분 : 공무원 3회, 조사원 4회의 교육차수내에 편중되지 않게 조정  
 - 지자체공무원 및 조사원교육이외의 교육일정은 추후 별도 확정
- 교육차수 : 교육단계별 총 교육차수 기재
- 교육 기간 : 교육단계별 최초 교육 시작일과 최종 교육 종료일 기재
- 교육횟수 : 차수별 총 교육횟수를 기재
- 교육 대상(인원)
  - 교육 차수별 교육 대상을 구분하여 기재 괄호( )안에 각각의 인원 기재
  - 지자체공무원 교육 대상 구분 : 시군구공무원, 읍면동담당공무원, 업무보조원
  - 조사원 교육 대상 구분 : 조사원, 예비조사원, 총조사관리자, 조사관리자
- 총인원 : 교육 대상 구분없이 총인원을 기재

<붙임 4>

2005 농림어업총조사  
**사무공간 확보 현황**

( 시 · 군 · 구 별 )

(        ) 시 · 도 (        ) 시군구

일련 번호	읍 면 동 (행정구역코드)	사무공간 장소 주소 (구체적으로 작성, 건물명)	담당자		비고
			성명	전화번호	
	○○○○○				

※ 작성 요령

- 시군구별로 작성
- 한 기관에서 2개 이상의 장소인 경우 모든 장소를 기재
- 기관별 사용 기간이 정해져 있으므로 변경사항이 있는 경우 비고란에 기재  
- 읍면동 : 준비 및 본조사(2. 12 ~2. 28)와 조사표류 정리 및 내검(3.2~3.6)
- 기관명 : 사용하는 행정기관명(읍면동 또는 시군구 등)
- 설치 장소 주소 : 단기 전화가 설치되는 장소의 상세 주소
- 담당자 성명, 연락처 : 설치 시기 등의 협의를 위하여 반드시 필요
- 비고 : 설치 장소의 특이사항이나 행정기관의 요청사항 등 기재

<붙임 5>

2005 농림어업총조사

## 입력·내검장소 및 장비 현황

( 시·군·구별 )

(        )시·도 (        )시군구

일련 번호	시군구·읍면동 (행정구역코드)	입력·내검장소 주소 (구체적으로 작성, 건물명)	담당자		자료처리 대상 읍면동	입력 원수	입력 관리	PC (대)	프린터 (대)	사용 인터넷	시설요 청사항	비고
			성명	전화번호								
	○○○○○○○○											

※ 작성 요령

- 시군구별로 작성(읍면동내검장소 및 시군구입력장소별로 작성)
- 한 기관에서 2개 이상의 장소인 경우 모든 장소를 기재
- 기관별 기본 사용 기간이 정해져 있으므로 변경사항이 있는 경우 비고란에  
기재 : 시군구 조사표 입력기간(3.8-3.17 : 10일)
- 기관명 : 사용하는 행정기관명(읍면동 또는 시군구 등)
- 설치 장소(상세주소) : 인터넷이 설치되는 장소의 상세 주소  
- 행정망을 사용하여 별도의 인터넷 설치가 필요 없더라도 반드시 기입
- 담당자 성명, 연락처 : 설치시기 등의 협의를 위하여 반드시 필요
- 설치PC대수 : 해당 장소에 설치된 PC의 대수
- 사용인터넷 : 해당 장소에서 설치된 인터넷이 가입된 회사 명칭 기재  
- 「행정망」, KT, 하나로 등 해당 회사명을 기재하고 없는 경우 「없음」으로 기재
- 시설 요청사항 : 아래의 3가지 중에서 선택
  - ① 행정망 사용하여 별도의 설비가 필요 없는 경우 : 「불필요」로 기재
  - ② 행정망 이용하고 허브, 랜선 등 내부설비만 필요한 경우 : 「내부설비」로  
기재(콘센트, 전원 등은 지자체 자체 설치)
  - ③ 그 외의 경우는 모두 : 「인터넷」으로 기재
- 비고 : 설치 장소의 특이사항이나 행정기관의 요청사항 등 기재

# 교육 일정표

## 1. 첫째날

교육시간 (소요시간)	시간	교육내용	교관설명 (분)	교재상영 (분)	지침서 (쪽)
교육등록	09:30~10:00	읍면동 인사 및 전달사항	30	-	
1교시	10:00~10:50 (50분)	I. 조사개요	20	5	9~11
		II. 조사업무수행요령			
2교시	11:00~11:50 (50분)	III. 조사대상 1. 농가	20	5	12~17
		III. 조사대상 2. 임가	20	5	18~19
		3. 어가	20	5	20~25
점심시간					
3교시	13:00~13:50 (50분)	IV. 준비조사	15	5	28~31
		▣ 농림어가 명부 보완방법	20	10	31~33
4교시	14:00~14:50 (50분)	V. 본조사 ▣ 조사표작성시 유의사항 ~	15	5	36~39
		1. 농가·임가 조사표(표지) <b>1</b> 성명 ~ <b>12</b> 전·겸업	20	10	40~45
5교시	15:00~15:50 (50분)	V. 본조사 - 1. 농가·임가 조사표 <b>13</b> 논 ~ <b>16</b> 목초지	15	5	45
		<b>17</b> 노지재배 작물 ~ <b>22</b> 가축	20	10	46~49
6교시	16:00~16:50 (50분)	V. 본조사 - 1. 농가·임가 조사표 <b>23</b> 농기계 ~ <b>28</b> 영농형태	15	5	49~51
		V. 본조사 - 1. 농가·임가 조사표 <b>29</b> 친환경 ~ 임업종사여부	20	10	51~53
보충시간		※ 지도공무원 및 총조사관리자 업무 수행		5	

## 2. 둘째날

교육시간 (소요시간)	시간	교육내용	교관설명 (분)	교재상영 (분)	지침서 (쪽)
1교시	09:00~09:50 (50분)	V. 본조사 - 1. 농가·임가 조사표 36 산림면적 ~ 41 임산물재배	20	5	55~57
		42 판매금액 ~ 53 홈페이지	20	5	57~59
2교시	10:00~10:50 (50분)	V. 본조사 - 1. 농가·임가 조사표 54 생활시설 ~ 59 주거시설	10	5	60~61
		※ 조사표 작성 실습	35	(10)	
3교시	11:00~11:50 (50분)	V. 본조사 2. 해수면어가 조사표	25	5	60~61
		3. 내수면어가 조사표	15	5	
점 심 시 간					
4교시	13:00~13:50 (50분)	VI. 어업임금종사자가구 조사	15	5	62~75
		VII. 농림어가 명부 정리 및 입력 VIII. 조사표류 정리 및 제출	25	5	99

※ 교육대상(중앙교관단, 공무원, 조사요원)에 따른 보충교육시간 편성·운영

※ 중앙교관단 교육시에는 분임토의 및 강연대회 실시 예정

## 시도별 공무원 교육대상 현황

행정구역	읍면동 담당자	시군구 공무원	공무원계	공무원 교육장소	교육 차수
총 계	2,884	712	3,596	84	총3회
서울특별시	114	47	161	1	1
부산광역시	130	38	168	2	1,2
대구광역시	130	22	152	3	2,3
인천광역시	95	26	121	2	2,3
광주광역시	86	14	100	1	1
대전광역시	66	15	81	1	3
울산광역시	53	14	67	1	2
경기도	431	135	566	30	1~3
강원도	188	54	242	5	1~3
충청북도	153	42	195	4	1~3
충청남도	208	47	255	5	1~3
전라북도	244	48	292	6	1~3
전라남도	298	66	364	7	1~3
경상북도	335	72	407	8	1~3
경상남도	310	60	370	7	1~3
제주도	43	12	55	1	3

※ 지자체 공무원교육은 시도별로 시군구를 통합하여 100내외로 편성

## 시도별 조사요원 배정 현황

행정구역	2005년 대상가구	조사원	예비 조사원	총조사 관리자	조사 관리자	업무 보조원	비고 (교육장소)
전국	1,747,542	14,331	1,335	1,355	141	605	206
서울특별시	8,676	97	7	7	0	1	1
부산광역시	21,095	213	21	20	1	11	2
대구광역시	24,732	231	26	19	7	10	3
인천광역시	24,846	217	21	23	2	9	3
광주광역시	20,479	202	19	15	3	8	3
대전광역시	12,672	124	13	10	2	6	2
울산광역시	19,875	169	19	16	3	9	2
경기도	191,604	1,635	146	155	11	72	30
강원도	106,615	878	67	76	2	30	18
충청북도	106,123	859	82	85	4	30	13
충청남도	213,613	1,686	170	166	21	82	24
전라북도	163,727	1,328	115	136	3	41	18
전라남도	280,735	2,247	212	203	32	117	29
경상북도	275,431	2,200	218	231	19	85	30
경상남도	220,126	1,783	157	168	11	74	22
제주도	57,193	462	42	25	20	20	6

※ 조사요원은 읍면동별 대상가구 120가구(구의 동은 100가구)이하로서, 조사원이 1인 이하일 경우 시군구에서 조정하여 통합 채용관리

- 시군구에서 통합산정시 100가구 기준원칙을 적용하여 소요인력 재산정
- 시군구별 총가구수가 100가구 미만일 경우 채용기간 차등 적용하여 채용

※ 조사요원 교육장은 시군구별 편성원칙이나, 특·광역시는 통합하여 장소 선정 가능.



## 시도별 내검요원 및 입력요원 현황

행정구역	내검입력 추정가구	읍면동 내검요원		시군구 입력요원		비고 (입력장소)
		내검요원	내 검 관리자	입력요원	입 력 관리자	
전 국	1,465,391	1,570	8	1664	163	194
서울특별시	2,119	2	0	3		1
부산광역시	12,269	14	1	14	1	3
대구광역시	12,917	14	1	16	1	4
인천광역시	18,391	20	2	21	1	6
광주광역시	11,959	14	1	15	1	4
대전광역시	7,075	7	1	9		5
울산광역시	13,472	15	2	16	1	4
경 기 도	150,361	166	0	177	18	37
강 원 도	82,258	91	0	97	8	18
충청북도	92,132	100	0	105	11	13
충청남도	188,994	198	0	212	21	16
전라북도	141,692	152	0	159	18	15
전라남도	259,570	274	0	289	28	22
경상북도	242,000	257	0	273	28	22
경상남도	184,352	198	0	207	20	20
제 주 도	45,828	48	0	51	6	4

※ 내검 및 입력요원 배정인력은 최종 조사완료결과에 따라 조정채용

- 내검요원은 읍면동별 1인 이하일 경우 시군구에서 채용관리
  - 시군구에서 조정하여 통합산정시 1000가구 기준원칙을 적용하여 인력 산정 채용
- 입력요원은 시군구별 1인 이하일 경우 시·도에서 종합관리
  - 시도에서 조정하여 통합산정시 920가구 기준원칙을 적용하여 인력 산정채용



2005  
농림어업총조사

## 조사요원 채용 신청서

성 명		주민등록 번호	-
주 소		우편번호 □□□-□□□	
전화번호	자 택		
	휴대전화		
e - mail			
최종 학력			
현재 직업			
통계조사 경험		<input type="radio"/> 인구주택총조사( )회 <input type="radio"/> 기타 통계조사( )회 <input type="radio"/> 없음	
컴퓨터 활용여부		<input type="radio"/> 상 <input type="radio"/> 중 <input type="radio"/> 하	자격증 종류( )
차량소유 여부		<input type="radio"/> 있음 <input type="radio"/> 없음	
지원 동기			

위와 같이 『2005 농림어업총조사』 조사요원을 신청합니다.

2006. 1.

신 청 자 : \_\_\_\_\_ 서명(인)

\_\_\_\_\_ 시군구 \_\_\_\_\_ 읍면동장 귀하

# 조사요원 고용계약서

2005 농림어업총조사 실시에 따른 조사요원(총조사관리자, 조사관리자 및 조사원)을 채용함에 있어 채용권자인 ○○구청장(시장, 군수)을 “갑”이라 칭하고 피고용자를 “을”이라 칭하여 이 계약을 체결함.

제1조 (목적) 이 계약은 2005 농림어업총조사를 원활히 수행하기 위하여 “갑”과 “을”의 고용계약에 관한 제반사항을 규정함에 있다.

제2조 (업무내용) “을”은 2005 농림어업총조사 업무 중에서 다음사항을 중점적으로 수행한다.

총조사관리자	조사관리자	조사원
<ul style="list-style-type: none"> <li>○ 읍면동 공무원 업무보조</li> <li>○ 현장조사 준비 및 진행총괄</li> <li>○ 조사관리자 및 조사원의 업무량 배정 및 관리</li> <li>○ 조사용품 배정 및 관리</li> <li>○ 농림어업총조사 업무지시사항 전달 및 조사진행사항 보고</li> <li>○ 기타 총조사 조사표류 정리·제출 및 관련사항 취합관리 업무 등</li> </ul>	<ul style="list-style-type: none"> <li>○ 조사원의 현장조사 지도·지원 및 조사표 작성내용 검토·보완지도</li> <li>○ 불용가구 설득협조, 장기부재가구 확인 및 처리</li> <li>○ 총조사관리자 업무보조 및 조사 부진지역 조사독려</li> <li>○ 조사표류 정리·제출 관리</li> <li>○ 기타 현장조사 관련사항 등</li> </ul>	<ul style="list-style-type: none"> <li>○ 조사용품류의 수령, 농림어업 조사구 요도 및 가구명부 보완 확인 작성</li> <li>○ 담당조사구 경계확인, 전출입가구 확인, 가구스티커부착 및 홍보전단 배부 등 준비조사관련 업무</li> <li>○ 사전 확보자료 및 조사구내 통·리장, 가구 면담 등을 통한 농림어가 대상가구 확인</li> <li>○ 가구방문 조사표 작성 및 부실 조사표 수정·보완</li> <li>○ 기타 현장조사, 조사표 내용검토 및 표류정리 제출 등 관련 업무</li> </ul>

제3조 (채용기간) “을”의 채용기간은 2005 농림어업총조사 실시기간 중 다음과 같이 구분하여 정한다.

구분	총조사관리자	조사관리자	조사원
□ 채용 일수	21일	19일	19일
· 교육 참석	2일(1.31~2.9.기간중 2일간)	2일(1.31~2.9.기간중 2일간)	2일(1.31~2.9.기간중 2일간)
· 조사 준비 등	2일 (2.10 ~ 2.11)	-	-
· 준비 및 본조사	17일 (2. 12.~ 2. 28.)	17일 (2. 12.~ 2. 28.)	17일 (2. 12.~ 2. 28.)

제4조(산재보험 가입) “갑”은 “을”을 채용함에 있어 채용기간 중에 발생할 수 있는 안전사고에 대비하여 산업재해보상보험을 가입하여야 한다.(산재보험법 제5조) 이 때 보험료는 “갑”이 납부한다.

제5조 (수당) “을”의 1일 수당은 세금 공제전 총조사관리자, 조사관리자 및 조사원은 38,080원(일금 삼만팔천팔십원)으로 한다. 조사가 완료되면 “갑”은 “을”이 조사한 조사표의 내용을 확인한 후 해당분의 수당을 14일 이내에 계좌입금 방식으로 지급함을 원칙으로 한다.

제6조 (중도포기자의 수당지급) “을”이 채용 기간중 조사업무를 중도 포기한 경우에는 다음 각 호의 계산방법에 따라 수당을 지급한다.

- ① “을”이 조사원 교육만 이수하고, 중도 포기한 경우는 수당을 지급하지 않는다.
- ② “을”이 준비조사 완료후 중도 포기한 경우는 교육 및 준비조사 수당의 70%만 지급한다.
- ③ “을”이 본조사 기간중 중도 포기한 경우는 교육 및 준비조사 수당의 100%와 조사표 작성을 완료한 가구수의 70%에 해당하는 본조사 수당을 지급한다.
- ④ 중도포기자의 업무를 계속 수행하는 예비조사원(교체 조사원)의 수당은 중도 포기자가 정상완료시 수령할 총액 등 중도 포기자가 수령한 금액을 뺀 나머지 잔액을 지급
- ⑤ 조사완료 업무량은 “갑”에 의해 합격판정을 받은 가구수로 한다.
- ⑥ 준비조사 및 본조사의 업무완료 여부는 조사구요도, 가구명부, 조사표 작성상태 등을 자체 심사하여 부실한 경우는 불인정한다.

제7조 (의무) “을”은 통계법 제14조(통계작성사무종사자등의 의무)에 규정된 사항을 반드시 지켜야 하며, 위반시 통계법 제23조(벌칙) 규정에 의하여 처벌을 받는다.

제8조 (계약해지) “을”이 근무를 태만히 하거나 정당한 지시사항을 이행하지 않는 경우 “갑”은 “을”의 동의 없이도 이 계약을 해지할 수 있으며 이때 “을”에게는 제6조에 의한 방법에 따라 수당을 지급한다.

제9조 (용어해석) 이 계약서의 용어에 대한 해석이 “갑”과 “을”사이에 서로 상이한 경우 “갑”의 해석에 따른다.

2006. 1. .

(갑) 채용권자 : ○○구청장(시장, 군수)

○ ○ ○ 인

(을) 피 채용자(총조사관리자, 조사관리자, 조사원)

성 명 : 서명(인)

주민등록번호 :

주 소 :



# 조사요원서약서

성 명 :  
주민등록번호 :  
주 소 :

상기 본인은 2005 농림어업총조사의 조사요원으로 임명되어 직무를 수행함에 있어 본 조사의 중요성을 인식하고 조사가 정확하고 진실되게 이루어질 수 있도록 조사 도중 포기하지 않고, 조사가 완료될 때까지 최선을 다하겠습니다.

통계법 제14조의 규정에 의거 직무상 알게 된 개인의 비밀에 속하는 사항을 절대로 누설하지 않겠습니다.

만일 이를 위반하였을 때에는 동법 제23조의 규정에 따른 어떠한 처벌도 감수할 것을 엄숙히 서약합니다.

2006년 월 일

귀하

서약자

(인)



## 임명장

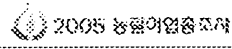
성명 :  
주민등록번호 :

위 사람을 2006.2.14 부터 2.28 까지  
2005 농림어업총조사  
임명합니다.

2006년 월 일

사 권  
(3cm x 4cm)

### 조 사 요 원 증



주민등록번호	_____
직무수행기간	_____

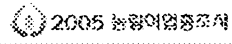
위의 사람은 2005년 농림어업증조사 조사요원임을 증명합니다.

2006년 8월 2일



사 권  
(3cm x 4cm)

### 조 사 요 원 증



주민등록번호	_____
직무수행기간	_____

위의 사람은 2005년 농림어업증조사 조사요원임을 증명합니다.

2006년 8월 2일



< 2006. 2. 12. 발급일자 지정 >



# 출근부

- ◆ 성 명 :
- ◆ 주민등록번호 :
- ◆ 담당업무 : 총조사관리자·조사관리자·조사원·업무보조요원·내검관리자  
내검요원·입력관리자·입력요원

일	월	화	수	목	금	토
1월 22일	1월 23일	1월 24일	1월 25일	1월 26일	1월 27일	1월 28일
확인	확인	확인	확인	확인	확인	확인
1월 29일	1월 30일	1월 31일	2월 1일	2월 2일	2월 3일	2월 4일
확인	확인	확인	확인	확인	확인	확인
2월 5일	2월 6일	2월 7일	2월 8일	2월 9일	2월 10일	2월 11일
확인	확인	확인	확인	확인	확인	확인
2월 12일	2월 13일	2월 14일	2월 15일	2월 16일	2월 17일	2월 18일
확인	확인	확인	확인	확인	확인	확인
2월 19일	2월 20일	2월 21일	2월 22일	2월 23일	2월 24일	2월 25일
확인	확인	확인	확인	확인	확인	확인
2월 26일	2월 27일	2월 28일	3월 1일	3월 2일	3월 3일	3월 4일
확인	확인	확인	확인	확인	확인	확인
3월 5일	3월 6일	3월 7일	3월 8일	3월 9일	3월 10일	3월 11일
확인	확인	확인	확인	확인	확인	확인
3월 12일	3월 13일	3월 14일	3월 15일	3월 16일	3월 17일	3월 18일
확인	확인	확인	확인	확인	확인	확인
3월 19일	3월 20일	3월 21일	3월 22일	3월 23일	3월 24일	3월 25일
확인	확인	확인	확인	확인	확인	확인

※ 확인자 : 조사원은 총조사관리자(조사관리자)가, 내검요원은 내검관리자가, 입력요원은 입력관리자가 확인자가 됨  
 총조사관리자(조사관리자)·업무보조요원·내검관리자·입력관리자는 담당공무원이 확인자가 됨



# 부 록

1. 조사요원 인력 현황 .....	43
● 전      국 .....	44
● 서울특별시 .....	44
● 부산광역시 .....	53
● 대구광역시 .....	57
● 인천광역시 .....	60
● 광주광역시 .....	62
● 대전광역시 .....	64
● 울산광역시 .....	65
● 경   기   도 .....	66
● 강   원   도 .....	76
● 충청북도 .....	79
● 충청남도 .....	82
● 전라북도 .....	85
● 전라남도 .....	90
● 경상북도 .....	95
● 경상남도 .....	101
● 제   주   도 .....	106
2. 공무원 인력 현황 및 교육장소 .....	107
● 공무원 인력 현황 및 교육장소(시군구) .....	109
● 공무원 인력 현황 및 교육장소(읍면동) .....	114

## 조사요원 인력 현황

# 조사요원 인력 현황

전 국

행정구역	가중치적용 추정가구수	조사요원				업 무 보조원	내용검토		시군구 조사표 입력	
		조사원	예 비 조사원	총조사 관리자	조 사 관리자		내검요원	관리자	입력요원	입력 관리자
전국	1,747,542	14,331	1,335	1,355	141	605	1,570	8	1,664	163
서울특별시	8,676	97	7	7	-	1	2	-	3	-
부산광역시	21,095	213	21	20	1	11	14	1	14	1
대구광역시	24,732	231	26	19	7	10	14	1	16	1
인천광역시	24,846	217	21	23	2	9	20	2	21	1
광주광역시	20,479	202	19	15	3	8	14	1	15	1
대전광역시	12,672	124	13	10	2	6	7	1	9	-
울산광역시	19,875	169	19	16	3	9	15	2	16	1
경기도	191,604	1,635	146	155	11	72	166	-	177	18
강원도	106,615	878	67	76	2	30	91	-	97	8
충청북도	106,123	859	82	85	4	30	100	-	105	11
충청남도	213,613	1,686	170	166	21	82	198	-	212	21
전라북도	163,727	1,328	115	136	3	41	152	-	159	18
전라남도	280,735	2,247	212	203	32	117	274	-	289	28
경상북도	275,431	2,200	218	231	19	85	257	-	273	28
경상남도	220,126	1,783	157	168	11	74	198	-	207	20
제주도	57,193	462	42	25	20	20	48	-	51	6

## 서울특별시

행정구역	가중치적용 추정가구수	조사요원				업 무 보조원	내용검토		시군구 조사표 입력	
		조사원	예 비 조사원	총조사 관리자	조 사 관리자		내검요원	관리자	입력요원	입력 관리자
전국	1,747,542	14,331	1,335	1,355	141	605	1,570	8	1,664	163
서울특별시	8,676	97	7	7	-	1	2	-	3	-
종로구	183	2	-	-	-	-	-	-	-	-
청운동	8									
효자동	19									
사직동	4									
삼청동	15									
부암동	3									
평창동	11									
무악동	-									
교남동	10									
가회동	2									
종로1.2.3.4가동	4									
종로5.6가동	6									
이화동	3									
혜화동	90									
명륜3가동	2									
창신1동	3									
창신2동	1									
창신3동	-									
송인1동	1									
송인2동	1									
중구	54	1	-	-	-	-	-	-	0	
소공동	1									
회현동	1									
명동	20									
필동	1									
장충동	1									
광희동	1									
을지로동	2									
신당1동	2									
신당2동	2									
신당3동	2									
신당4동	2									
신당5동	4									
신당6동	2									

# 조사요원 인력 현황

서울특별시

행정구역	가중치적용 추정가구수	조사요원				업 무 보조원	내용검토		시군구 조사표 입력	
		조사원	예 비 조사원	총조사 관리자	조 사 관리자		내검요원	관리자	입력요원	입력 관리자
황학동	-			-	-	-	-			
중림동	13			-	-	-	-			
용산구	47	1	-	-	-	-	-	-	-	
후암동	3			-	-	-	-			
용산2가동	4			-	-	-	-			
남영동	-			-	-	-	-			
청파1동	1			-	-	-	-			
청파2동	-			-	-	-	-			
원효로1동	4			-	-	-	-			
원효로2동	2			-	-	-	-			
효창동	4			-	-	-	-			
용문동	1			-	-	-	-			
한강로1동	-			-	-	-	-			
한강로2동	1			-	-	-	-			
한강로3동	1			-	-	-	-			
이촌1동	7			-	-	-	-			
이촌2동	-			-	-	-	-			
이태원1동	2			-	-	-	-			
이태원2동	1			-	-	-	-			
한남1동	2			-	-	-	-			
한남2동	1			-	-	-	-			
서빙고동	4			-	-	-	-			
보광동	9			-	-	-	-			
성동구	107	1	-	-	-	-	-	-	0	
왕십리1동	2			-	-	-	-			
왕십리2동	5			-	-	-	-			
도선동	1			-	-	-	-			
마장동	4			-	-	-	-			
사근동	1			-	-	-	-			
행당1동	1			-	-	-	-			
행당2동	1			-	-	-	-			
응봉동	4			-	-	-	-			
금호1가동	4			-	-	-	-			
금호2가동	1			-	-	-	-			
금호3가동	6			-	-	-	-			
금호4가동	17			-	-	-	-			
옥수1동	1			-	-	-	-			
옥수2동	16			-	-	-	-			
성수1가1동	3			-	-	-	-			
성수1가2동	2			-	-	-	-			
성수2가1동	20			-	-	-	-			
성수2가3동	8			-	-	-	-			
송정동	5			-	-	-	-			
용답동	5			-	-	-	-			
광진구	138	2	-	-	-	-	-	-	0	
노유1동	1			-	-	-	-			
노유2동	-			-	-	-	-			
화양동	6			-	-	-	-			
군자동	4			-	-	-	-			
중곡1동	7			-	-	-	-			
중곡2동	12			-	-	-	-			
중곡3동	5			-	-	-	-			
중곡4동	3			-	-	-	-			
능동	8			-	-	-	-			
구의1동	17			-	-	-	-			
구의2동	10			-	-	-	-			
구의3동	7			-	-	-	-			
광장동	12			-	-	-	-			
자양1동	11			-	-	-	-			
자양2동	11			-	-	-	-			
자양3동	24			-	-	-	-			
동대문구	134	2	-	-	-	-	-	-	0	

# 조사요원 인력 현황

서울특별시

행정구역	가중치적용 추정가구수	조사요원				업 무 보조원	내용검토		시군구 조사표 입력	
		조사원	예 비 조사원	총조사 관리자	조 사 관리자		내검요원	관리자	입력요원	입력 관리자
신설동	1			-	-	-	-			
용두1동	3			-	-	-	-			
용두2동	3			-	-	-	-			
제기1동	4			-	-	-	-			
제기2동	1			-	-	-	-			
전농1동	3			-	-	-	-			
전농2동	1			-	-	-	-			
전농3동	4			-	-	-	-			
전농4동	5			-	-	-	-			
답십리1동	3			-	-	-	-			
답십리2동	2			-	-	-	-			
답십리3동	17			-	-	-	-			
답십리4동	6			-	-	-	-			
답십리5동	10			-	-	-	-			
장안1동	9			-	-	-	-			
장안2동	9			-	-	-	-			
장안3동	22			-	-	-	-			
장안4동	1			-	-	-	-			
청량리1동	7			-	-	-	-			
청량리2동	1			-	-	-	-			
회기동	2			-	-	-	-			
휘경1동	4			-	-	-	-			
휘경2동	1			-	-	-	-			
이문1동	9			-	-	-	-			
이문2동	2			-	-	-	-			
이문3동	4			-	-	-	-			
<b>중랑구</b>	<b>437</b>	<b>5</b>	<b>-</b>	<b>-</b>	<b>-</b>	<b>-</b>	<b>0</b>	<b>-</b>	<b>0</b>	
면목1동	14			-	-	-	-			
면목2동	5			-	-	-	-			
면목3동	3			-	-	-	-			
면목4동	5			-	-	-	-			
면목5동	13			-	-	-	-			
면목6동	10			-	-	-	-			
면목7동	8			-	-	-	-			
면목8동	11			-	-	-	-			
상봉1동	6			-	-	-	-			
상봉2동	25			-	-	-	-			
중화1동	35			-	-	-	-			
중화2동	2			-	-	-	-			
중화3동	15			-	-	-	-			
묵1동	68			-	-	-	-			
묵2동	43			-	-	-	-			
망우1동	29			-	-	-	-			
망우2동	21			-	-	-	-			
망우3동	4			-	-	-	-			
신내1동	88			-	-	-	0.2			
신내2동	32			-	-	-	-			
<b>성북구</b>	<b>230</b>	<b>3</b>	<b>-</b>	<b>-</b>	<b>-</b>	<b>-</b>	<b>-</b>	<b>-</b>	<b>-</b>	
성북1동	4			-	-	-	-			
성북2동	5			-	-	-	-			
동소문동	2			-	-	-	-			
삼선1동	2			-	-	-	-			
삼선2동	5			-	-	-	-			
동선1동	2			-	-	-	-			
동선2동	2			-	-	-	-			
돈암1동	1			-	-	-	-			
돈암2동	11			-	-	-	-			
안암동	19			-	-	-	-			
보문동	3			-	-	-	-			
정릉1동	5			-	-	-	-			
정릉2동	4			-	-	-	-			
정릉3동	5			-	-	-	-			

# 조사요원 인력 현황

서울특별시

행정구역	가중치적용 추정가구수	조사요원				업 무 보조원	내용검토		시군구 조사표 입력	
		조사원	예 비 조사원	총조사 관리자	조 사 관리자		내검요원	관리자	입력요원	입력 관리자
정릉4동	8			-	-	-	-			
길음1동	7			-	-	-	-			
길음2동	2			-	-	-	-			
길음3동	2			-	-	-	-			
종암1동	31			-	-	-	-			
종암2동	63			-	-	-	-			
월곡1동	10			-	-	-	-			
월곡2동	2			-	-	-	-			
월곡3동	-			-	-	-	-			
월곡4동	2			-	-	-	-			
상월곡동	1			-	-	-	-			
장위1동	8			-	-	-	-			
장위2동	3			-	-	-	-			
장위3동	4			-	-	-	-			
석관1동	15			-	-	-	-			
석관2동	2			-	-	-	-			
<b>강북구</b>	<b>165</b>	<b>2</b>	<b>-</b>	<b>-</b>	<b>-</b>	<b>-</b>	<b>-</b>	<b>0</b>		
미아1동	6			-	-	-	-			
미아2동	9			-	-	-	-			
미아3동	4			-	-	-	-			
미아4동	3			-	-	-	-			
미아5동	4			-	-	-	-			
미아6.7동	15			-	-	-	-			
미아8동	10			-	-	-	-			
미아9동	16			-	-	-	-			
번1동	6			-	-	-	-			
번2동	5			-	-	-	-			
번3동	3			-	-	-	-			
수유1동	8			-	-	-	-			
수유2동	15			-	-	-	-			
수유3동	5			-	-	-	-			
수유4동	46			-	-	-	-			
수유5동	7			-	-	-	-			
수유6동	3			-	-	-	-			
<b>도봉구</b>	<b>169</b>	<b>2</b>	<b>-</b>	<b>-</b>	<b>-</b>	<b>-</b>	<b>-</b>	<b>0</b>		
쌍문1동	3			-	-	-	-			
쌍문2동	1			-	-	-	-			
쌍문3동	33			-	-	-	-			
쌍문4동	4			-	-	-	-			
방학1동	26			-	-	-	-			
방학2동	5			-	-	-	-			
방학3동	6			-	-	-	-			
방학4동	4			-	-	-	-			
창1동	13			-	-	-	-			
창2동	2			-	-	-	-			
창3동	6			-	-	-	-			
창4동	2			-	-	-	-			
창5동	1			-	-	-	-			
도봉1동	56			-	-	-	-			
도봉2동	7			-	-	-	-			
<b>노원구</b>	<b>424</b>	<b>5</b>	<b>-</b>	<b>-</b>	<b>-</b>	<b>-</b>	<b>-</b>	<b>0</b>		
월계1동	50			-	-	-	-			
월계2동	5			-	-	-	-			
월계3동	24			-	-	-	-			
월계4동	2			-	-	-	-			
공릉1동	8			-	-	-	-			
공릉2동	126			-	-	-	-			
공릉3동	1			-	-	-	-			
하계1동	5			-	-	-	-			
하계2동	8			-	-	-	-			
중계본동	15			-	-	-	-			
중계1동	31			-	-	-	-			

# 조사요원 인력 현황

서울특별시

행정구역	가중치적용 추정가구수	조사요원				업 무 보조원	내용검토		시군구 조사표 입력	
		조사원	예 비 조사원	총조사 관리자	조 사 관리자		내검요원	관리자	입력요원	입력 관리자
중계2동	11			-	-	-	-			
중계3동	2			-	-	-	-			
중계4동	15			-	-	-	-			
상계1동	34			-	-	-	-			
상계2동	24			-	-	-	-			
상계3동	10			-	-	-	-			
상계4동	4			-	-	-	-			
상계5동	21			-	-	-	-			
상계6동	8			-	-	-	-			
상계7동	7			-	-	-	-			
상계8동	2			-	-	-	-			
상계9동	3			-	-	-	-			
상계10동	8			-	-	-	-			
은평구	301	3	-	-	-	-	-	-	0	
녹번동	5			-	-	-	-			
불광1동	8			-	-	-	-			
불광2동	3			-	-	-	-			
불광3동	59			-	-	-	-			
갈현1동	67			-	-	-	-			
갈현2동	27			-	-	-	-			
구사동	3			-	-	-	-			
대조동	15			-	-	-	-			
응암1동	7			-	-	-	-			
응암2동	19			-	-	-	-			
응암3동	13			-	-	-	-			
응암4동	3			-	-	-	-			
역촌1동	8			-	-	-	-			
역촌2동	4			-	-	-	-			
신사1동	10			-	-	-	-			
신사2동	2			-	-	-	-			
중산동	3			-	-	-	-			
수색동	10			-	-	-	-			
진관내동	24			-	-	-	-			
진관외동	11			-	-	-	-			
서대문구	323	4	-	-	-	-	-	-	-	
충정로동	6			-	-	-	-			
천연동	6			-	-	-	-			
북아현1동	2			-	-	-	-			
북아현2동	2			-	-	-	-			
북아현3동	7			-	-	-	-			
대신동	3			-	-	-	-			
창천동	1			-	-	-	-			
연희1동	3			-	-	-	-			
연희2동	2			-	-	-	-			
연희3동	10			-	-	-	-			
홍제1동	14			-	-	-	-			
홍제2동	9			-	-	-	-			
홍제3동	4			-	-	-	-			
홍제4동	4			-	-	-	-			
홍은1동	4			-	-	-	-			
홍은2동	31			-	-	-	-			
홍은3동	52			-	-	-	-			
남가좌1동	18			-	-	-	-			
남가좌2동	24			-	-	-	-			
북가좌1동	49			-	-	-	-			
북가좌2동	72			-	-	-	-			
마포구	171	2	-	-	-	-	-	-	0	
아현1동	2			-	-	-	-			
아현2동	1			-	-	-	-			
아현3동	7			-	-	-	-			
공덕1동	11			-	-	-	-			
공덕2동	8			-	-	-	-			

# 조사요원 인력 현황

서울특별시

행정구역	가중치적용 추정가구수	조사요원				업 무 보조원	내용검토		시군구 조사표 입력	
		조사원	예 비 조사원	총조사 관리자	조 사 관리자		내검요원	관리자	입력요원	입력 관리자
신공덕동	2			-	-	-	-			
도화1동	2			-	-	-	-			
도화2동	6			-	-	-	-			
용강동	3			-	-	-	-			
대흥동	4			-	-	-	-			
염리동	1			-	-	-	-			
노고산동	2			-	-	-	-			
신수동	5			-	-	-	-			
창전동	2			-	-	-	-			
상수동	6			-	-	-	-			
서교동	8			-	-	-	-			
동교동	2			-	-	-	-			
합정동	8			-	-	-	-			
망원1동	13			-	-	-	-			
망원2동	1			-	-	-	-			
연남동	6			-	-	-	-			
성산1동	23			-	-	-	-			
성산2동	10			-	-	-	-			
상암동	38			-	-	-	-			
<b>양천구</b>	<b>640</b>	<b>7</b>	<b>1</b>	<b>1</b>	<b>-</b>	<b>-</b>	<b>-</b>	<b>-</b>	<b>0</b>	
목1동	68			-	-	-	-			
목2동	20			-	-	-	-			
목3동	13			-	-	-	-			
목4동	21			-	-	-	-			
목5동	33			-	-	-	-			
목6동	60			-	-	-	-			
신월1동	19			-	-	-	-			
신월2동	5			-	-	-	-			
신월3동	26			-	-	-	-			
신월4동	14			-	-	-	-			
신월5동	29			-	-	-	-			
신월6동	23			-	-	-	-			
신월7동	22			-	-	-	-			
신정1동	25			-	-	-	-			
신정2동	69			-	-	-	-			
신정3동	46			-	-	-	-			
신정4동	33			-	-	-	-			
신정5동	4			-	-	-	-			
신정6동	102			-	-	-	-			
신정7동	8			-	-	-	-			
<b>강서구</b>	<b>649</b>	<b>7</b>	<b>1</b>	<b>1</b>	<b>-</b>	<b>-</b>	<b>1</b>	<b>-</b>	<b>1</b>	
염창동	9			-	-	-	-			
등촌1동	21			-	-	-	-			
등촌2동	41			-	-	-	-			
등촌3동	42			-	-	-	-			
화곡본동	56			-	-	-	-			
화곡1동	14			-	-	-	-			
화곡2동	7			-	-	-	-			
화곡3동	12			-	-	-	-			
화곡4동	5			-	-	-	-			
화곡5동	9			-	-	-	-			
화곡6동	2			-	-	-	-			
화곡7동	7			-	-	-	-			
화곡8동	5			-	-	-	-			
가양1동	21			-	-	-	0.2			
가양2동	7			-	-	-	-			
가양3동	16			-	-	-	-			
발산1동	34			-	-	-	-			
발산2동	28			-	-	-	-			
공항동	56			-	-	-	0.2			
방화1동	54			-	-	-	-			
방화2동	149			-	-	-	0.2			



# 조사요원 인력 현황

서울특별시

행정구역	가중치적용 추정가구수	조사요원				업 무 보 조 원	내용검토		시군구 조사표 입력	
		조사원	예 비 조사원	총조사 관리자	조 사 관리자		내검요원	관리자	입력요원	입력 관리자
방화3동	54			-	-	-	-			
구로구	675	7	1	1	-	-	-	-	0	
신도림동	50			-	-	-	-			
구로1동	25			-	-	-	-			
구로2동	4			-	-	-	-			
구로3동	5			-	-	-	-			
구로4동	88			-	-	-	-			
구로5동	29			-	-	-	-			
구로6동	24			-	-	-	-			
구로본동	6			-	-	-	-			
가리봉1동	-			-	-	-	-			
가리봉2동	6			-	-	-	-			
고척1동	4			-	-	-	-			
고척2동	15			-	-	-	-			
개봉1동	36			-	-	-	-			
개봉2동	24			-	-	-	-			
개봉3동	10			-	-	-	-			
개봉본동	31			-	-	-	-			
오류1동	9			-	-	-	-			
오류2동	220			-	-	-	-			
수궁동	89			-	-	-	-			
금천구	64	1	-	-	-	-	-	-	-	
가산동	5			-	-	-	-			
독산1동	12			-	-	-	-			
독산2동	9			-	-	-	-			
독산3동	5			-	-	-	-			
독산4동	9			-	-	-	-			
독산본동	4			-	-	-	-			
시흥1동	-			-	-	-	-			
시흥2동	1			-	-	-	-			
시흥3동	9			-	-	-	-			
시흥4동	2			-	-	-	-			
시흥5동	5			-	-	-	-			
시흥본동	3			-	-	-	-			
영등포구	184	2	-	-	-	-	-	-	0	
영등포1동	1			-	-	-	-			
영등포2동	-			-	-	-	-			
영등포3동	3			-	-	-	-			
여의도동	15			-	-	-	-			
당산1동	10			-	-	-	-			
당산2동	27			-	-	-	-			
도림1동	1			-	-	-	-			
도림2동	-			-	-	-	-			
문래1동	39			-	-	-	-			
문래2동	8			-	-	-	-			
양평1동	2			-	-	-	-			
양평2동	27			-	-	-	-			
신길1동	4			-	-	-	-			
신길2동	3			-	-	-	-			
신길3동	5			-	-	-	-			
신길4동	1			-	-	-	-			
신길5동	4			-	-	-	-			
신길6동	4			-	-	-	-			
신길7동	1			-	-	-	-			
대림1동	6			-	-	-	-			
대림2동	11			-	-	-	-			
대림3동	12			-	-	-	-			
동작구	521	6	1	1	-	-	-	-	0	
노량진1동	13			-	-	-	-			
노량진2동	27			-	-	-	-			
상도1동	19			-	-	-	-			
상도2동	58			-	-	-	-			

# 조사요원 인력 현황

서울특별시

행정구역	가중치적용 추정가구수	조사요원				업 무 보조원	내용검토		시군구 조사표 입력	
		조사원	예 비 조사원	총조사 관리자	조 사 관리자		내검요원	관리자	입력요원	입력 관리자
상도3동	12			-	-	-	-			
상도4동	20			-	-	-	-			
상도5동	20			-	-	-	-			
본동	11			-	-	-	-			
흑석1동	2			-	-	-	-			
흑석2동	18			-	-	-	-			
흑석3동	25			-	-	-	-			
동작동	15			-	-	-	-			
사당1동	13			-	-	-	-			
사당2동	25			-	-	-	-			
사당3동	130			-	-	-	-			
사당4동	11			-	-	-	-			
사당5동	25			-	-	-	-			
대방동	19			-	-	-	-			
신대방1동	55			-	-	-	-			
신대방2동	3			-	-	-	-			
<b>관악구</b>	<b>444</b>	<b>5</b>	<b>-</b>	<b>-</b>	<b>-</b>	<b>-</b>	<b>-</b>	<b>-</b>	<b>0</b>	
봉천본동	5			-	-	-	-			
봉천1동	21			-	-	-	-			
봉천2동	1			-	-	-	-			
봉천3동	2			-	-	-	-			
봉천4동	11			-	-	-	-			
봉천5동	4			-	-	-	-			
봉천6동	18			-	-	-	-			
봉천7동	2			-	-	-	-			
봉천8동	10			-	-	-	-			
봉천9동	18			-	-	-	-			
봉천10동	12			-	-	-	-			
봉천11동	11			-	-	-	-			
남현동	33			-	-	-	-			
신림본동	15			-	-	-	-			
신림1동	66			-	-	-	-			
신림2동	19			-	-	-	-			
신림3동	7			-	-	-	-			
신림4동	15			-	-	-	-			
신림5동	7			-	-	-	-			
신림6동	6			-	-	-	-			
신림7동	2			-	-	-	-			
신림8동	32			-	-	-	-			
신림9동	11			-	-	-	-			
신림10동	11			-	-	-	-			
신림11동	39			-	-	-	-			
신림12동	52			-	-	-	-			
신림13동	14			-	-	-	-			
<b>서초구</b>	<b>935</b>	<b>10</b>	<b>1</b>	<b>1</b>	<b>-</b>	<b>-</b>	<b>1</b>	<b>-</b>	<b>1</b>	
서초1동	37			-	-	-	-			
서초2동	22			-	-	-	-			
서초3동	11			-	-	-	-			
서초4동	42			-	-	-	-			
잠원동	14			-	-	-	-			
반포본동	3			-	-	-	-			
반포1동	11			-	-	-	-			
반포2동	6			-	-	-	-			
반포3동	2			-	-	-	-			
반포4동	4			-	-	-	-			
방배본동	5			-	-	-	-			
방배1동	4			-	-	-	-			
방배2동	7			-	-	-	-			
방배3동	6			-	-	-	-			
방배4동	4			-	-	-	-			
양재1동	308			-	-	-	0.2			
양재2동	111			-	-	-	0.2			

# 조사요원 인력 현황

서울특별시

행정구역	가중치적용 추정가구수	조사요원				업 무 보조원	내용검토		시군구 조사표 입력	
		조사원	예 비 조사원	총조사 관리자	조 사 관리자		내검요원	관리자	입력요원	입력 관리자
내곡동	338			-	-	-	0.2			
강남구	600	6	1	1	-	-	0	-	0	
신사동	11			-	-	-	-			
논현1동	13			-	-	-	-			
논현2동	17			-	-	-	-			
압구정1동	13			-	-	-	-			
압구정2동	4			-	-	-	-			
청담1동	13			-	-	-	-			
청담2동	4			-	-	-	-			
삼성1동	16			-	-	-	-			
삼성2동	20			-	-	-	-			
대치1동	32			-	-	-	-			
대치2동	17			-	-	-	-			
대치3동	6			-	-	-	-			
대치4동	6			-	-	-	-			
역삼1동	11			-	-	-	-			
역삼2동	16			-	-	-	-			
도곡1동	15			-	-	-	-			
도곡2동	8			-	-	-	-			
개포1동	9			-	-	-	-			
개포2동	33			-	-	-	-			
개포3동	5			-	-	-	-			
개포4동	4			-	-	-	-			
일원본동	25			-	-	-	-			
일원1동	8			-	-	-	-			
일원2동	2			-	-	-	-			
수서동	4			-	-	-	-			
세곡동	288			-	-	-	0.2			
송파구	614	6	1	1	-	-	-	-	0	
풍납1동	43			-	-	-	-			
풍납2동	10			-	-	-	-			
거여1동	5			-	-	-	-			
거여2동	4			-	-	-	-			
마천1동	5			-	-	-	-			
마천2동	6			-	-	-	-			
방이1동	7			-	-	-	-			
방이2동	11			-	-	-	-			
오륜동	13			-	-	-	-			
오금동	16			-	-	-	-			
송파1동	6			-	-	-	-			
송파2동	85			-	-	-	-			
석촌동	12			-	-	-	-			
삼전동	73			-	-	-	-			
가락본동	8			-	-	-	-			
가락1동	12			-	-	-	-			
가락2동	14			-	-	-	-			
문정1동	36			-	-	-	-			
문정2동	125			-	-	-	-			
장지동	10			-	-	-	-			
잠실본동	15			-	-	-	-			
잠실1동	6			-	-	-	-			
잠실2동	3			-	-	-	-			
잠실3동	1			-	-	-	-			
잠실4동	23			-	-	-	-			
잠실5동	49			-	-	-	-			
잠실6동	9			-	-	-	-			
잠실7동	7			-	-	-	-			
강동구	467	5	-	-	-	-	0	-	0	
강일동	139			-	-	-	0.2			
상일동	9			-	-	-	-			
명일1동	19			-	-	-	-			
명일2동	45			-	-	-	-			

# 조사요원 인력 현황

## 서울특별시

행정구역	가중치적용 추정가구수	조사요원				업 무 보조원	내용검토		시군구 조사표 입력	
		조사원	예 비 조사원	총조사 관리자	조 사 관리자		내검요원	관리자	입력요원	입력 관리자
고덕1동	30			-	-	-	-			
고덕2동	35			-	-	-	-			
암사1동	16			-	-	-	-			
암사2동	5			-	-	-	-			
암사3동	15			-	-	-	-			
암사4동	13			-	-	-	-			
천호1동	30			-	-	-	-			
천호2동	6			-	-	-	-			
천호3동	16			-	-	-	-			
천호4동	25			-	-	-	-			
성내1동	9			-	-	-	-			
성내2동	9			-	-	-	-			
성내3동	5			-	-	-	-			
길1동	14			-	-	-	-			
길2동	8			-	-	-	-			
둔촌1동	7			-	-	-	-			
둔촌2동	12			-	-	-	-			

## 부산광역시

행정구역	가중치적용 추정가구수	조사요원				업 무 보조원	내용검토		시군구 조사표 입력	
		조사원	예 비 조사원	총조사 관리자	조 사 관리자		내검요원	관리자	입력요원	입력 관리자
부산광역시	21,095	213	21	20	1	11	14	1	14	1
중구	176	2	-	-	-	-	-	-	-	-
중앙동	6			-	-	-	-			
동광동	2			-	-	-	-			
대청동	5			-	-	-	-			
보수동	17			-	-	-	-			
부평동	1			-	-	-	-			
광복동	4			-	-	-	-			
남포동	77			-	-	-	-			
영주1동	7			-	-	-	-			
영주2동	57			-	-	-	-			
서구	894	9	1	1	-	-	0	-	0	
동대신1동	15			-	-	-	-			
동대신2동	6			-	-	-	-			
동대신3동	22			-	-	-	-			
서대신1동	13			-	-	-	-			
서대신2동	16			-	-	-	-			
서대신3동	29			-	-	-	-			
서대신4동	20			-	-	-	-			
부민동	15			-	-	-	-			
아미동	53			-	-	-	-			
초장동	27			-	-	-	-			
충무동	91			-	-	-	-			
남부민1동	69			-	-	-	-			
남부민2동	82			-	-	-	-			
남부민3동	159			-	-	-	-			
암남동	277			-	-	-	0.2			
동구	184	2	-	-	-	-	-	-	0	
초량1동	11			-	-	-	-			
초량2동	13			-	-	-	-			
초량3동	7			-	-	-	-			
초량4동	29			-	-	-	-			
초량6동	31			-	-	-	-			
수정1동	2			-	-	-	-			
수정2동	10			-	-	-	-			
수정3동	27			-	-	-	-			
수정4동	3			-	-	-	-			
수정5동	19			-	-	-	-			

# 조사요원 인력 현황

부산광역시

행정구역	가중치적용 추정가구수	조사요원				업 무 보조원	내용검토		시군구 조사표 입력	
		조사원	예 비 조사원	총조사 관리자	조 사 관리자		내검요원	관리자	입력요원	입력 관리자
좌천1동	3			-	-	-	-			
좌천4동	12			-	-	-	-			
범일1동	7			-	-	-	-			
범일2동	2			-	-	-	-			
범일4동	-			-	-	-	-			
범일5동	1			-	-	-	-			
범일6동	7			-	-	-	-			
영도구	1,035	11	1	1	-	1	0	-	0	
남항동	123			-	-	-	-			
영선1동	21			-	-	-	-			
영선2동	31			-	-	-	-			
신선1동	15			-	-	-	-			
신선2동	70			-	-	-	-			
신선3동	70			-	-	-	-			
봉래1동	72			-	-	-	-			
봉래3동	50			-	-	-	-			
봉래4동	35			-	-	-	-			
청학1동	64			-	-	-	-			
청학2동	143			-	-	-	-			
동삼1동	95			-	-	-	-			
동삼2동	216			-	-	-	0.2			
동삼3동	30			-	-	-	-			
부산진구	239	3	-	-	-	-	-	-	0	
부전1동	4			-	-	-	-			
부전2동	3			-	-	-	-			
범전동	2			-	-	-	-			
연지동	38			-	-	-	-			
초읍동	12			-	-	-	-			
양정1동	10			-	-	-	-			
양정2동	3			-	-	-	-			
전포1동	17			-	-	-	-			
전포2동	20			-	-	-	-			
전포3동	1			-	-	-	-			
부암1동	12			-	-	-	-			
부암3동	11			-	-	-	-			
당감1동	9			-	-	-	-			
당감2동	8			-	-	-	-			
당감3동	33			-	-	-	-			
당감4동	1			-	-	-	-			
가야1동	11			-	-	-	-			
가야2동	3			-	-	-	-			
가야3동	2			-	-	-	-			
개금1동	12			-	-	-	-			
개금2동	5			-	-	-	-			
개금3동	15			-	-	-	-			
범천1동	1			-	-	-	-			
범천2동	4			-	-	-	-			
범천4동	2			-	-	-	-			
동래구	510	5	-	1	-	-	-	-	0	
수민동	31			-	-	-	-			
복산동	39			-	-	-	-			
명륜1동	47			-	-	-	-			
명륜2동	10			-	-	-	-			
온천1동	21			-	-	-	-			
온천2동	31			-	-	-	-			
온천3동	16			-	-	-	-			
사직1동	15			-	-	-	-			
사직2동	15			-	-	-	-			
사직3동	39			-	-	-	-			
안락1동	134			-	-	-	-			
안락2동	36			-	-	-	-			
명장1동	44			-	-	-	-			

# 조사요원 인력 현황

부산광역시

행정구역	가중치적용 추정가구수	조사요원				업 무 보조원	내용검토		시군구 조사표 입력	
		조사원	예 비 조사원	총조사 관리자	조 사 관리자		내검요원	관리자	입력요원	입력 관리자
명장2동	32			-	-	-	-			
남구	339	4	-	-	-	-	-	-	0	
대연1동	9			-	-	-	-			
대연2동	3			-	-	-	-			
대연3동	28			-	-	-	-			
대연4동	9			-	-	-	-			
대연5동	7			-	-	-	-			
대연6동	3			-	-	-	-			
용호1동	61			-	-	-	-			
용호2동	19			-	-	-	-			
용호3동	69			-	-	-	-			
용호4동	8			-	-	-	-			
용당동	8			-	-	-	-			
감만1동	24			-	-	-	-			
감만2동	6			-	-	-	-			
우암1동	38			-	-	-	-			
우암2동	8			-	-	-	-			
문현1동	16			-	-	-	-			
문현2동	10			-	-	-	-			
문현3동	5			-	-	-	-			
문현4동	8			-	-	-	-			
북구	522	6	1	1	-	-	-	-	0	
구포1동	56			-	-	-	-			
구포2동	40			-	-	-	-			
구포3동	12			-	-	-	-			
금곡동	66			-	-	-	-			
화명1동	38			-	-	-	-			
덕천1동	10			-	-	-	-			
덕천2동	74			-	-	-	-			
덕천3동	32			-	-	-	-			
만덕1동	21			-	-	-	-			
만덕2동	35			-	-	-	-			
만덕3동	54			-	-	-	-			
화명2동	24			-	-	-	-			
화명3동	60			-	-	-	-			
해운대구	1,058	11	1	1	-	1	1	-	0	
우1동	68			-	-	-	-			
우2동	70			-	-	-	-			
중1동	113			-	-	-	-			
중2동	196			-	-	-	0.2			
송정동	153			-	-	-	0.2			
반여2동	8			-	-	-	-			
반여3동	1			-	-	-	-			
반송1동	122			-	-	-	-			
반송2동	94			-	-	-	-			
반송3동	41			-	-	-	-			
재송1동	9			-	-	-	-			
재송2동	6			-	-	-	-			
좌제1동	14			-	-	-	-			
좌제2동	33			-	-	-	-			
좌제3동	19			-	-	-	-			
좌제4동	44			-	-	-	-			
반여1동	67			-	-	-	-			
반여4동	-			-	-	-	-			
사하구	1,866	18	2	1	1	1	1	-	1	
괴정1동	46			-	-	-	-			
괴정2동	38			-	-	-	-			
괴정3동	24			-	-	-	-			
괴정4동	48			-	-	-	-			
당리동	40			-	-	-	-			
하단1동	126			-	-	-	0.2			
하단2동	95			-	-	-	-			

# 조사요원 인력 현황

부산광역시

행정구역	가중치적용 추정가구수	조사요원				업 무 보 조 원	내용검토		시군구 조사표 입력	
		조사원	예 비 조사원	총조사 관리자	조 사 관리자		내검요원	관리자	입력요원	입력 관리자
신평1동	34			-	-	-	-			
신평2동	24			-	-	-	-			
장림1동	209			-	-	-	0.2			
장림2동	82			-	-	-	-			
다대1동	666			1	-	-	0.6			
다대2동	87			-	-	-	0.2			
구평동	71			-	-	-	-			
감천1동	257			-	-	-	-			
감천2동	19			-	-	-	-			
<b>금정구</b>	<b>1,465</b>	<b>15</b>	<b>1</b>	<b>1</b>	<b>-</b>	<b>1</b>	<b>1</b>	<b>-</b>	<b>1</b>	
서1동	1			-	-	-	-			
서2동	4			-	-	-	-			
서3동	22			-	-	-	-			
서4동	14			-	-	-	-			
금사동	34			-	-	-	-			
부곡1동	31			-	-	-	-			
부곡2동	71			-	-	-	-			
부곡3동	103			-	-	-	-			
부곡4동	7			-	-	-	-			
장전1동	27			-	-	-	-			
장전2동	6			-	-	-	-			
장전3동	25			-	-	-	-			
선두구동	439			-	-	-	0.2			
청룡노포동	310			-	-	-	0.2			
남산동	123			-	-	-	-			
구서1동	49			-	-	-	-			
구서2동	103			-	-	-	-			
금성동	96			-	-	-	-			
<b>강서구</b>	<b>7,080</b>	<b>77</b>	<b>8</b>	<b>7</b>	<b>-</b>	<b>4</b>	<b>6</b>	<b>1</b>	<b>6</b>	<b>1</b>
대저1동	917			1	-	-	0.6			
대저2동	972			1	-	-	1.0			
강동동	954			1	-	-	1.0			
명지동	1,279			1	-	1	1.0			
가락동	691			1	-	-	0.6			
녹산동	1,147			1	-	1	1.0			
천가동	1,120			1	-	1	1.0			
<b>연제구</b>	<b>359</b>	<b>4</b>	<b>-</b>	<b>-</b>	<b>-</b>	<b>-</b>	<b>-</b>	<b>-</b>	<b>0</b>	
거제1동	49			-	-	-	-			
거제2동	18			-	-	-	-			
거제3동	20			-	-	-	-			
거제4동	9			-	-	-	-			
연산1동	10			-	-	-	-			
연산2동	51			-	-	-	-			
연산3동	104			-	-	-	-			
연산4동	7			-	-	-	-			
연산5동	7			-	-	-	-			
연산6동	23			-	-	-	-			
연산7동	4			-	-	-	-			
연산8동	22			-	-	-	-			
연산9동	35			-	-	-	-			
<b>수영구</b>	<b>522</b>	<b>6</b>	<b>1</b>	<b>1</b>	<b>-</b>	<b>-</b>	<b>0</b>	<b>-</b>	<b>0</b>	
남천1동	62			-	-	-	-			
남천2동	3			-	-	-	-			
수영동	44			-	-	-	-			
망미1동	95			-	-	-	-			
망미2동	8			-	-	-	-			
광안1동	44			-	-	-	-			
광안2동	27			-	-	-	-			
광안3동	14			-	-	-	-			
광안4동	23			-	-	-	-			
민락동	202			-	-	-	0.2			
<b>사상구</b>	<b>524</b>	<b>6</b>	<b>1</b>	<b>1</b>	<b>-</b>	<b>-</b>	<b>0</b>	<b>-</b>	<b>0</b>	

# 조사요원 인력 현황

## 부산광역시

행정구역	가중치적용 추정가구수	조사요원				업 무 보조원	내용검토		시군구 조사표 입력	
		조사원	예 비 조사원	총조사 관리자	조 사 관리자		내검요원	관리자	입력요원	입력 관리자
삼락동	35			-	-	-	-			
모라1동	14			-	-	-	-			
모라2동	181			-	-	-	0.2			
모라3동	17			-	-	-	-			
덕포1동	82			-	-	-	-			
덕포2동	28			-	-	-	-			
괘법동	31			-	-	-	-			
감전1동	10			-	-	-	-			
감전2동	1			-	-	-	-			
주례1동	6			-	-	-	-			
주례2동	28			-	-	-	-			
주례3동	12			-	-	-	-			
학장동	25			-	-	-	-			
엄궁동	54			-	-	-	-			
<b>기장군</b>	<b>4,322</b>	<b>34</b>	<b>4</b>	<b>4</b>	<b>-</b>	<b>2</b>	<b>4</b>	<b>-</b>	<b>4</b>	
기장읍	1,324	10	1	1	-	1	0.8			
장안읍	1,021	8	1	1	-	-	0.8			
일광면	955	7	1	1	-	-	0.8			
정관면	348	3		-	-	-	0.6			
철마면	674	6	1	1	-	-	0.6			

## 대구광역시

행정구역	가중치적용 추정가구수	조사요원				업 무 보조원	내용검토		시군구 조사표 입력	
		조사원	예 비 조사원	총조사 관리자	조 사 관리자		내검요원	관리자	입력요원	입력 관리자
<b>대구광역시</b>	<b>24,732</b>	<b>231</b>	<b>26</b>	<b>19</b>	<b>7</b>	<b>10</b>	<b>14</b>	<b>1</b>	<b>16</b>	<b>1</b>
<b>중구</b>	<b>228</b>	<b>3</b>	<b>-</b>	<b>-</b>	<b>-</b>	<b>-</b>	<b>-</b>	<b>-</b>	<b>0</b>	<b>-</b>
동인1.2.4가동	41			-	-	-	-			
동인3가동	5			-	-	-	-			
삼덕동	6			-	-	-	-			
성내1동	10			-	-	-	-			
성내2동	5			-	-	-	-			
성내3동	1			-	-	-	-			
대신동	12			-	-	-	-			
남산1동	9			-	-	-	-			
남산2동	22			-	-	-	-			
남산3동	33			-	-	-	-			
남산4동	23			-	-	-	-			
대봉1동	60			-	-	-	-			
대봉2동	1			-	-	-	-			
<b>동구</b>	<b>4,727</b>	<b>47</b>	<b>5</b>	<b>3</b>	<b>1</b>	<b>3</b>	<b>3</b>	<b>-</b>	<b>3</b>	<b>-</b>
신암1동	46			-	-	-	-			
신암2동	31			-	-	-	-			
신암3동	38			-	-	-	-			
신암4동	31			-	-	-	-			
신암5동	35			-	-	-	-			
신천1.2동	32			-	-	-	-			
신천3동	26			-	-	-	-			
신천4동	51			-	-	-	-			
효목1동	69			-	-	-	-			
효목2동	91			-	-	-	-			
도평동	209			-	-	-	0.2			
불로·봉무동	202			-	-	-	0.2			
지저동	125			-	-	-	-			
동촌동	107			-	-	-	-			
방촌동	134			-	-	-	-			
해안동	451			-	-	-	0.4			
공산동	1,616			1	1	1	1.0			
안심1동	148			-	-	-	0.2			
안심2동	164			-	-	-	0.2			
안심3.4동	1,121			1	-	1	0.8			



# 조사요원 인력 현황

대구광역시

행정구역	가중치적용 추정가구수	조사요원				업 무 보조원	내용검토		시군구 조사표 입력	
		조사원	예 비 조사원	총조사 관리자	조 사 관리자		내검요원	관리자	입력요원	입력 관리자
서구	1,215	12	1	1	-	1	-	-	0	-
내당1동	132			-	-	-	-	-		
내당2·3동	67			-	-	-	-	-		
내당4동	80			-	-	-	-	-		
비산1동	64			-	-	-	-	-		
비산2·3동	14			-	-	-	-	-		
비산4동	37			-	-	-	-	-		
비산5동	52			-	-	-	-	-		
비산6동	68			-	-	-	-	-		
비산7동	60			-	-	-	-	-		
평리1동	56			-	-	-	-	-		
평리2동	67			-	-	-	-	-		
평리3동	126			-	-	-	-	-		
평리4동	80			-	-	-	-	-		
평리5동	52			-	-	-	-	-		
평리6동	122			-	-	-	-	-		
상중이동	107			-	-	-	-	-		
원대동	31			-	-	-	-	-		
남구	671	7	1	1	-	-	-	-	0	-
이천동	35			-	-	-	-	-		
봉덕1동	14			-	-	-	-	-		
봉덕2동	23			-	-	-	-	-		
봉덕3동	75			-	-	-	-	-		
대명1동	72			-	-	-	-	-		
대명2동	43			-	-	-	-	-		
대명3동	70			-	-	-	-	-		
대명4동	31			-	-	-	-	-		
대명5동	63			-	-	-	-	-		
대명6동	27			-	-	-	-	-		
대명9동	128			-	-	-	-	-		
대명10동	64			-	-	-	-	-		
대명11동	26			-	-	-	-	-		
북구	2,743	27	3	1	2	1	2	-	1	-
고성동	18			-	-	-	-	-		
칠성동	36			-	-	-	-	-		
침산1동	24			-	-	-	-	-		
침산2동	44			-	-	-	-	-		
침산3동	73			-	-	-	-	-		
노원1·2동	54			-	-	-	-	-		
노원3동	45			-	-	-	-	-		
산격1동	19			-	-	-	-	-		
산격2동	76			-	-	-	-	-		
산격3동	69			-	-	-	-	-		
산격4동	43			-	-	-	-	-		
북현1동	49			-	-	-	-	-		
북현2동	244			-	-	-	-	-		
대현1동	46			-	-	-	-	-		
대현2동	10			-	-	-	-	-		
검단동	104			-	-	-	0.2			
무태조아동	443			-	-	-	0.4			
태전2동	126			-	-	-	0.2			
관문동	373			-	-	-	0.2			
읍내동	140			-	-	-	0.4			
관음동	102			-	-	-	-			
태전1동	79			-	-	-	0.2			
구암동	175			-	-	-	-			
동천동	351			-	-	-	-			
수성구	4,636	46	5	3	2	1	1	-	1	

# 조사요원 인력 현황

대구광역시

행정구역	가중치적용 추정가구수	조사요원				업 무 보조원	내용검토		시군구 조사표 입력	
		조사원	예 비 조사원	총조사 관리자	조 사 관리자		내검요원	관리자	입력요원	입력 관리자
범어1동	161			-	-	-	-			
범어2동	102			-	-	-	-			
범어3동	35			-	-	-	-			
범어4동	209			-	-	-	0.2			
만촌1동	132			-	-	-	-			
만촌2동	151			-	-	-	-			
만촌3동	162			-	-	-	0.2			
수성1가동	127			-	-	-	-			
수성2·3가동	182			-	-	-	-			
수성4가동	170			-	-	-	-			
황금1동	82			-	-	-	-			
황금2동	228			-	-	-	-			
중동	91			-	-	-	-			
상동	207			-	-	-	-			
파동	182			-	-	-	-			
두산동	97			-	-	-	-			
지산1동	181			-	-	-	-			
지산2동	130			-	-	-	-			
범물1동	84			-	-	-	-			
범물2동	128			-	-	-	-			
고산1동	383			-	-	-	0.2			
고산2동	847			1	-	-	0.4			
고산3동	565			1	-	-	0.2			
<b>달서구</b>	<b>2,541</b>	<b>25</b>	<b>2</b>	<b>1</b>	<b>2</b>	<b>1</b>	<b>1</b>	<b>-</b>	<b>1</b>	
성당1동	35			-	-	-	-			
성당2동	150			-	-	-	-			
두류1동	33			-	-	-	-			
두류2동	80			-	-	-	-			
두류3동	77			-	-	-	-			
본리동	73			-	-	-	-			
감삼동	189			-	-	-	-			
죽전동	80			-	-	-	-			
장기동	142			-	-	-	0.2			
이곡1동	61			-	-	-	-			
신당동	147			-	-	-	0.2			
월성1동	102			-	-	-	0.2			
월성2동	30			-	-	-	-			
진천동	276			-	-	-	0.2			
상인1동	127			-	-	-	-			
상인2동	142			-	-	-	-			
상인3동	48			-	-	-	-			
도원동	179			-	-	-	0.2			
송현1동	87			-	-	-	-			
송현2동	160			-	-	-	-			
본동	37			-	-	-	-			
용산1동	105			-	-	-	-			
용산2동	104			-	-	-	-			
이곡2동	77			-	-	-	-			
<b>달성군</b>	<b>7,971</b>	<b>64</b>	<b>9</b>	<b>9</b>	<b>-</b>	<b>2</b>	<b>7</b>	<b>-</b>	<b>8</b>	<b>1</b>
화원읍	858	7	1	1	-	-	0.6			
논공읍	786	7	1	1	-	-	0.6			
다사읍	731	6	1	1	-	-	0.6			
가창면	968	7	1	1	-	-	0.8			
하빈면	848	7	1	1	-	-	1.0			
옥포면	1,028	8	1	1	-	-	1.0			
현풍면	701	6	1	1	-	-	0.8			
유가면	815	7	1	1	-	-	0.8			
구지면	1,236	9	1	1	-	1	1.2			

# 조사요원 인력 현황

인천광역시

행정구역	가중치적용 추정가구수	조사요원				업 무 보조원	내용검토		시군구 조사표 입력	
		조사원	예 비 조사원	총조사 관리자	조 사 관리자		내검요원	관리자	입력요원	입력 관리자
인천광역시	24,846	217	21	23	2	9	20	2	21	1
중구	2,458	24	2	2	1	2	2	-	2	-
연안동	59			-	-	-	-			
신포동	32			-	-	-	-			
신흥동	30			-	-	-	-			
도원동	3			-	-	-	-			
율목동	5			-	-	-	-			
동인천동	21			-	-	-	-			
북성동	22			-	-	-	-			
송월동	17	-		-	-	-	-			
영종동	1,562	15		1	1	1	1.0			
용유동	707	7		1	-	-	0.8			
동구	168	2	-	-	-	-	-	-	0	-
만석동	51			-	-	-	-			
화수1.화평동	18			-	-	-	-			
화수2동	37			-	-	-	-			
송현1.2동	13			-	-	-	-			
송현3동	9			-	-	-	-			
송림1동	8			-	-	-	-			
송림2동	6			-	-	-	-			
송림3.5동	13			-	-	-	-			
송림4동	5			-	-	-	-			
송림6동	4			-	-	-	-			
금창동	4			-	-	-	-			
남구	798	8	1	1	-	-	-	-	0	-
송의1동	12			-	-	-	-			
송의2동	20			-	-	-	-			
송의3동	6			-	-	-	-			
송의4동	23			-	-	-	-			
용현1동	71			-	-	-	-			
용현2동	33			-	-	-	-			
용현3동	14			-	-	-	-			
용현4동	7			-	-	-	-			
용현5동	103			-	-	-	-			
학익1동	54			-	-	-	-			
학익2동	66			-	-	-	-			
도화1동	23			-	-	-	-			
도화2동	26			-	-	-	-			
도화3동	14			-	-	-	-			
주안1동	47			-	-	-	-			
주안2동	45			-	-	-	-			
주안3동	31			-	-	-	-			
주안4동	59			-	-	-	-			
주안5동	29			-	-	-	-			
주안6동	18			-	-	-	-			
주안7동	26			-	-	-	-			
주안8동	13			-	-	-	-			
관교동	27			-	-	-	-			
문학동	31			-	-	-	-			
연수구	1,217	12	1	1	-	1	0	-	0	-
옥련1동	217			-	-	-	-			
선학동	196			-	-	-	0.2			
연수1동	123			-	-	-	-			
연수2동	32			-	-	-	-			
연수3동	22			-	-	-	-			
청학동	81			-	-	-	-			
동춘1동	338			-	-	-	0.2			
동춘2동	65			-	-	-	-			
동춘3동	109			-	-	-	-			
옥련2동	34			-	-	-	-			
남동구	1,667	17	2	1	1	1	1	-	1	-
구월1동	118			-	-	-	-			

# 조사요원 인력 현황

인천광역시

행정구역	가중치적용 추정가구수	조사요원				업 무 보조원	내용검토		시군구 조사표 입력	
		조사원	예 비 조사원	총조사 관리자	조 사 관리자		내검요원	관리자	입력요원	입력 관리자
구월2동	26			-	-	-				
구월3동	14			-	-	-				
구월4동	42			-	-	-				
간석1동	36			-	-	-				
간석2동	16			-	-	-				
간석3동	11			-	-	-				
간석4동	3			-	-	-				
만수1동	60			-	-	-				
만수2동	25			-	-	-				
만수3동	12			-	-	-				
만수4동	108			-	-	-				
만수5동	28			-	-	-				
만수6동	244			-	-	-				
장수서창동	190			-	-	-	0.2			
남촌도림동	324			-	-	-	0.2			
논현고잔동	410			-	-	-	0.4			
<b>부평구</b>	<b>482</b>	<b>5</b>	<b>-</b>	<b>-</b>	<b>-</b>	<b>-</b>	<b>-</b>	<b>-</b>	<b>0</b>	<b>-</b>
부평1동	42			-	-	-				
부평2동	7			-	-	-				
부평3동	16			-	-	-				
부평4동	16			-	-	-				
부평5동	8			-	-	-				
부평6동	2			-	-	-				
산곡1동	20			-	-	-				
산곡2동	14			-	-	-				
산곡3동	48			-	-	-				
산곡4동	6			-	-	-				
청천1동	3			-	-	-				
청천2동	36			-	-	-				
갈산1동	11			-	-	-				
갈산2동	21			-	-	-				
삼산동	57			-	-	-				
부개1동	27			-	-	-				
부개2동	23			-	-	-				
부개3동	35			-	-	-				
일신동	49			-	-	-				
십정1동	20			-	-	-				
십정2동	21			-	-	-				
<b>계양구</b>	<b>913</b>	<b>9</b>	<b>1</b>	<b>1</b>	<b>-</b>	<b>-</b>	<b>1</b>	<b>-</b>	<b>1</b>	<b>-</b>
효성1동	12			-	-	-				
효성2동	16			-	-	-				
계산1동	36			-	-	-				
계산2동	1			-	-	-				
계산3동	21			-	-	-				
작전1동	32			-	-	-				
작전2동	13			-	-	-				
작전서운동	58			-	-	-	0.2			
계양1동	598			1	-	-	0.6			
계양2동	80			-	-	-	0.2			
계산4동	46			-	-	-				
<b>서구</b>	<b>1,876</b>	<b>18</b>	<b>2</b>	<b>2</b>	<b>-</b>	<b>1</b>	<b>1</b>	<b>-</b>	<b>1</b>	<b>-</b>
검암경서동	262			-	-	-	0.4			
연희동	194			-	-	-	0.2			
가정1동	149			-	-	-				
가정2동	-			-	-	-				
가정3동	13			-	-	-				
신희원창동	72			-	-	-				
석남1동	26			-	-	-				
석남2동	4			-	-	-				
석남3동	4			-	-	-				
가좌1동	15			-	-	-				
가좌2동	7			-	-	-				

## 조사요원 인력 현황

### 인천광역시

행정구역	가중치적용 추정가구수	조사요원				업 무 보조원	내용검토		시군구 조사표 입력	
		조사원	예 비 조사원	총조사 관리자	조 사 관리자		내검요원	관리자	입력요원	입력 관리자
가좌3동	8			-	-	-	-			
가좌4동	16			-	-	-	-			
검단1동	695			1	-	-	0.4			
검단2동	244			-	-	-	0.2			
검단3동	167			-	-	-	0.2			
<b>강화군</b>	<b>11,312</b>	<b>89</b>	<b>10</b>	<b>12</b>	<b>-</b>	<b>2</b>	<b>11</b>	<b>-</b>	<b>11</b>	<b>1</b>
강화읍	1,409	11	1	1	-	1	1.0			
선원면	815	7	1	1	-	-	0.8			
불은면	1,071	8	1	1	-	-	1.0			
길상면	1,051	8	1	1	-	-	1.0			
화도면	937	7	1	1	-	-	1.0			
양도면	937	7	1	1	-	-	1.0			
내가면	697	6	1	1	-	-	0.6			
하점면	1,065	8	1	1	-	-	1.0			
양사면	630	5		1	-	-	0.6			
송해면	833	7	1	1	-	-	0.8			
교동면	1,104	8	1	1	-	-	1.0			
삼산면	553	5		-	-	-	0.6			
서도면	210	2		-	-	-	0.2			
<b>옹진군</b>	<b>3,955</b>	<b>33</b>	<b>2</b>	<b>3</b>	<b>-</b>	<b>1</b>	<b>4</b>	<b>-</b>	<b>4</b>	<b>-</b>
북도면	495	4		-	-	-	0.4			
연평면	386	3		-	-	-	0.4			
백령면	781	7	1	1	-	-	0.8			
대청면	364	3		-	-	-	0.4			
덕적면	447	4		-	-	-	0.4			
자월면	329	3		-	-	-	0.4			
영흥면	1,153	9	1	1	-	-	0.8			

### 광주광역시

행정구역	가중치적용 추정가구수	조사요원				업 무 보조원	내용검토		시군구 조사표 입력	
		조사원	예 비 조사원	총조사 관리자	조 사 관리자		내검요원	관리자	입력요원	입력 관리자
<b>광주광역시</b>	<b>20,479</b>	<b>202</b>	<b>19</b>	<b>15</b>	<b>3</b>	<b>8</b>	<b>14</b>	<b>1</b>	<b>15</b>	<b>1</b>
동구	852	9	1	1	-	-	1	-	0	-
충장동	25			-	-	-	-			
동명동	11			-	-	-	-			
계림1동	25			-	-	-	-			
계림2동	44			-	-	-	-			
산수1동	40			-	-	-	-			
산수2동	44			-	-	-	-			
지산1동	15			-	-	-	-			
지산2동	68			-	-	-	-			
서남동	11			-	-	-	-			
학동	37			-	-	-	-			
학운동	112			-	-	-	0.2			
지원1동	114			-	-	-	0.2			
지원2동	306			-	-	-	0.2			
<b>서구</b>	<b>2,251</b>	<b>22</b>	<b>2</b>	<b>2</b>	<b>-</b>	<b>1</b>	<b>1</b>	<b>-</b>	<b>1</b>	<b>-</b>
양동	36			-	-	-	-			
양3동	30			-	-	-	-			
농성1동	137			-	-	-	-			
농성2동	28			-	-	-	-			
광천동	38			-	-	-	-			
유덕동	323			-	-	-	0.2			
상무1동	92			-	-	-	-			
상무2동	119			-	-	-	-			
화정1동	61			-	-	-	-			
화정2동	72			-	-	-	-			
화정3동	161			-	-	-	-			
화정4동	142			-	-	-	-			
서창동	622			1	-	-	0.8			
치평동	161			-	-	-	-			
풍암동	99			-	-	-	-			

# 조사요원 인력 현황

광주광역시

행정구역	가중치적용 추정가구수	조사요원				업 무 보조원	내용검토		시군구 조사표 입력	
		조사원	예 비 조사원	총조사 관리자	조 사 관리자		내검요원	관리자	입력요원	입력 관리자
금호1동	66			-	-	-	-			
금호2동	64			-	-	-	-			
<b>남구</b>	<b>3,001</b>	<b>29</b>	<b>3</b>	<b>2</b>	<b>1</b>	<b>2</b>	<b>2</b>	<b>-</b>	<b>3</b>	<b>-</b>
양림동	26			-	-	-	-			
방림1동	19			-	-	-	-			
방림2동	95			-	-	-	-			
사직동	23			-	-	-	-			
월산동	8			-	-	-	-			
월산4동	53			-	-	-	-			
월산5동	35			-	-	-	-			
백운1동	127			-	-	-	-			
백운2동	32			-	-	-	-			
주월1동	107			-	-	-	-			
주월2동	147			-	-	-	0.2			
효덕동	372			-	-	-	0.2			
송암동	216			-	-	-	0.2			
봉산1동	167			-	-	-	-			
동산2동	80			-	-	-	-			
대촌동	1,494			1	-	1	1.6			
<b>북구</b>	<b>4,983</b>	<b>49</b>	<b>5</b>	<b>3</b>	<b>1</b>	<b>2</b>	<b>3</b>	<b>-</b>	<b>3</b>	<b>-</b>
중흥1동	91			-	-	-	-			
중흥2동	118			-	-	-	-			
중흥3동	80			-	-	-	-			
중양동	58			-	-	-	-			
인민동	73			-	-	-	-			
신안동	227			-	-	-	-			
영봉동	230			-	-	-	-			
유암1동	125			-	-	-	-			
유암2동	228			-	-	-	0.2			
유암3동	152			-	-	-	0.2			
동림동	123			-	-	-	0.2			
우산동	132			-	-	-	-			
풍향동	68			-	-	-	-			
리화동	159			-	-	-	-			
민흥1동	130			-	-	-	-			
민흥2동	129			-	-	-	-			
두암1동	83			-	-	-	0.2			
두암2동	139			-	-	-	-			
두암3동	54			-	-	-	-			
삼각동	139			-	-	-	0.2			
매곡동	120			-	-	-	0.2			
오치1동	116			-	-	-	0.2			
오치2동	84			-	-	-	-			
석곡동	749			1	-	-	0.6			
건국동	1,216			1	-	1	0.8			
일곡동	160			-	-	-	-			
<b>광산구</b>	<b>9,392</b>	<b>93</b>	<b>8</b>	<b>7</b>	<b>1</b>	<b>2</b>	<b>7</b>	<b>1</b>	<b>7</b>	<b>1</b>
송정1동	257			-	-	-	0.2			
송정2동	244			-	-	-	0.2			
도산동	420			-	-	-	0.2			
신흥동	254			-	-	-	0.2			
여흥동	503			1	-	-	0.4			
우산동	386			-	-	-	0.2			
월곡1동	182			-	-	-	-			
월곡2동	156			-	-	-	-			
비아동	323			-	-	-	0.4			
신가동	500			-	-	-	0.2			
하남동	408			-	-	-	0.6			
임곡동	871			1	-	-	0.8			
동곡동	716			1	-	-	0.8			
평동	1,423			1	-	1	1.2			
삼도동	941			1	-	-	1.0			
본량동	993			1	-	-	1.0			
첨단1동	195			-	-	-	-			
첨단2동	370			-	-	-	-			
문남동	250			-	-	-	-			

# 조사요원 인력 현황

대전광역시

행정구역	가중치적용 추정가구수	조사요원				업 무 보조원	내용검토		시군구 조사표 입력	
		조사원	예 비 조사원	총조사 관리자	조 사 관리자		내검요원	관리자	입력요원	입력 관리자
대전광역시	12,672	124	13	10	2	6	7	1	9	-
동구	2,001	19	2	2	-	1	2	-	2	-
중양동	-			-	-	-	-			
인동	13			-	-	-	-			
효동	72			-	-	-	0.2			
신흥동	23			-	-	-	-			
판암1동	168			-	-	-	0.2			
판암2동	28			-	-	-	-			
용운동	78			-	-	-	-			
대신동	18			-	-	-	-			
대동	8			-	-	-	-			
자양동	32			-	-	-	-			
소제동	14			-	-	-	-			
가양1동	42			-	-	-	-			
가양2동	51			-	-	-	-			
용전동	36			-	-	-	-			
성남1동	3			-	-	-	-			
성남2동	50			-	-	-	-			
홍도동	23			-	-	-	-			
삼성1동	14			-	-	-	-			
삼성2동	16			-	-	-	-			
대청동	619			1	-	-	0.6			
산내동	693			1	-	-	0.6			
중구	1,893	18	2	2	-	1	0	-	1	-
은행선화동	42			-	-	-	-			
목동	91			-	-	-	-			
중촌동	24			-	-	-	-			
대흥동	5			-	-	-	-			
문창동	39			-	-	-	-			
석교동	262			-	-	-	-			
대사동	58			-	-	-	-			
부사동	8			-	-	-	-			
용두동	21			-	-	-	-			
오류동	217			-	-	-	-			
태평1동	56			-	-	-	-			
태평2동	70			-	-	-	-			
유천1동	23			-	-	-	-			
유천2동	205			-	-	-	-			
문화1동	55			-	-	-	-			
문화2동	67			-	-	-	-			
산성동	650			1	-	-	0.4			
서구	3,764	37	4	2	1	1	1	-	2	-
복수동	12			-	-	-	-			
도마1동	104			-	-	-	-			
도마2동	79			-	-	-	-			
정림동	154			-	-	-	0.2			
변동	120			-	-	-	-			
용문동	57			-	-	-	-			
탄방동	68			-	-	-	-			
삼천동	177			-	-	-	-			
둔산1동	168			-	-	-	-			
둔산2동	237			-	-	-	-			
과정동	74			-	-	-	-			
가장동	72			-	-	-	-			
내동	126			-	-	-	-			
갈마1동	96			-	-	-	-			
갈마2동	136			-	-	-	-			
월평1동	89			-	-	-	-			
월평2동	144			-	-	-	-			
월평3동	301			-	-	-	-			
만년동	39			-	-	-	-			
가수원동	324			-	-	-	0.4			

## 조사요원 인력 현황

### 대전광역시

행정구역	가중치적용 추정가구수	조사요원				업 무 보조원	내용검토		시군구 조사표 입력	
		조사원	예 비 조사원	총조사 관리자	조 사 관리자		내검요원	관리자	입력요원	입력 관리자
기성동	965			1	-	-	0.8			
관저1동	94			-	-	-	-			
관저2동	128			-	-	-	-			
<b>유성구</b>	<b>3,665</b>	<b>36</b>	<b>4</b>	<b>3</b>	<b>1</b>	<b>1</b>	<b>3</b>	-	<b>3</b>	-
진잠동	968			1	-	-	0.8			
온천1동	614			1	-	-	0.4			
온천2동	289			-	-	-	0.4			
신성동	303			-	-	-	0.2			
전민동	216			-	-	-	0.2			
구죽동	923			1	-	-	0.8			
노은동	352			-	-	-	-			
<b>대덕구</b>	<b>1,349</b>	<b>14</b>	<b>1</b>	<b>1</b>	<b>-</b>	<b>1</b>	<b>1</b>	-	<b>1</b>	-
오정동	133			-	-	-	-			
대화동	13			-	-	-	-			
회덕동	458			-	-	-	0.4			
비래동	63			-	-	-	-			
중리동	66			-	-	-	-			
법1동	15			-	-	-	-			
법2동	41			-	-	-	-			
신탄진동	218			-	-	-	0.2			
석봉동	68			-	-	-	-			
덕암동	199			-	-	-	0.2			
목상동	71			-	-	-	-			
송촌동	4			-	-	-	-			

### 울산광역시

행정구역	가중치적용 추정가구수	조사요원				업 무 보조원	내용검토		시군구 조사표 입력	
		조사원	예 비 조사원	총조사 관리자	조 사 관리자		내검요원	관리자	입력요원	입력 관리자
<b>울산광역시</b>	<b>19,875</b>	<b>169</b>	<b>19</b>	<b>16</b>	<b>3</b>	<b>9</b>	<b>15</b>	<b>2</b>	<b>16</b>	<b>1</b>
<b>중구</b>	<b>1,703</b>	<b>17</b>	<b>2</b>	<b>1</b>	<b>1</b>	<b>1</b>	<b>1</b>	-	<b>1</b>	-
학성동	64			-	-	-	-			
반구1동	75			-	-	-	-			
반구2동	137			-	-	-	-			
북산1동	99			-	-	-	-			
북산2동	70			-	-	-	-			
북정동	135			-	-	-	0.2			
옥교동	12			-	-	-	-			
성남동	87			-	-	-	-			
우정동	124			-	-	-	-			
태화동	250			-	-	-	0.2			
다운동	245			-	-	-	0.2			
병영1동	127			-	-	-	-			
병영2동	93			-	-	-	0.2			
약사동	185			-	-	-	0.2			
<b>남구</b>	<b>2,045</b>	<b>20</b>	<b>2</b>	<b>1</b>	<b>1</b>	<b>1</b>	<b>1</b>	-	<b>1</b>	-
신정1동	141			-	-	-	0.2			
신정2동	307			-	-	-	-			
신정3동	91			-	-	-	-			
신정4동	162			-	-	-	-			
신정5동	22			-	-	-	-			
달동	57			-	-	-	-			
삼산동	70			-	-	-	-			
무거1동	101			-	-	-	-			
무거2동	206			-	-	-	-			
옥동	199			-	-	-	0.2			
아음1.장생포동	274			-	-	-	0.2			
아음2동	94			-	-	-	-			
아음3동	4			-	-	-	-			
선암동	317			-	-	-	0.2			



## 조사요원 인력 현황

울산광역시

행정구역	가중치적용 추정가구수	조사요원				업 무 보조원	내용검토		시군구 조사표 입력	
		조사원	예 비 조사원	총조사 관리자	조 사 관리자		내검요원	관리자	입력요원	입력 관리자
동구	986	10	1	1	-	-	1	-	1	-
방어동	360			-	-	-	0.4			
일산동	189			-	-	-	0.2			
화정동	33			-	-	-	-			
대송동	24			-	-	-	-			
전하1동	13			-	-	-	-			
전하2동	2			-	-	-	-			
전하3동	7			-	-	-	-			
남목1동	57			-	-	-	-			
남목2동	67			-	-	-	-			
남목3동	234			-	-	-	0.2			
북구	2,910	28	3	2	1	1	2	-	3	-
농소1동	517			1	-	-	0.4			
농소2동	274			-	-	-	0.2			
농소3동	433			-	-	-	0.4			
강동동	995			1	-	-	0.8			
효문동	307			-	-	-	0.4			
송정동	271			-	-	-	0.2			
양정동	64			-	-	-	-			
염포동	49			-	-	-	-			
울주군	12,231	94	11	11	-	5	10	-	10	1
온산읍	852	7	1	1	-	-	0.6			
언양읍	1,382	11	1	1	-	1	1.0			
온양읍	1,171	9	1	1	-	-	0.6			
범서읍	1,347	10	1	1	-	1	0.8			
서생면	1,218	9	1	1	-	1	1.2			
청량면	893	7	1	1	-	-	0.8			
응촌면	929	7	1	1	-	-	0.8			
두동면	768	6	1	1	-	-	0.8			
두서면	925	7	1	1	-	-	0.8			
상북면	1,222	9	1	1	-	1	1.0			
삼남면	1,059	8	1	1	-	-	0.8			
삼동면	465	4		-	-	-	0.4			

경 기 도

행정구역	가중치적용 추정가구수	조사요원				업 무 보조원	내용검토		시군구 조사표 입력	
		조사원	예 비 조사원	총조사 관리자	조 사 관리자		내검요원	관리자	입력요원	입력 관리자
경기도	191,604	1,635	146	155	11	72	166	-	177	18
수원시	5,147	58	5	5	-	3	2	-	2	
장안구	1,445	14	1	1	-	1	0	-	0	
파장동	228	2		-	-	-	-			
율천동	132	1		-	-	-	0.2			
정자1동	120	1		-	-	-	-			
정자2동	162	2		-	-	-	-			
영화동	130	1		-	-	-	-			
송죽동	80	1		-	-	-	-			
조원1동	132	1		-	-	-	-			
연무동	115	1		-	-	-	0.2			
정자3동	154	2		-	-	-	-			
조원2동	192	2		-	-	-	-			
권선구	2,100	21	2	2	-	1	1	-	1	
세류1동	64	1		-	-	-	-			
세류2동	215	2		-	-	-	-			
세류3동	145	2		-	-	-	-			
평동	578	5		-	-	-	0.4			
서둔동	187	2		-	-	-	0.2			
구운동	143	2		-	-	-	0.2			
권선1동	107	1		-	-	-	-			
곡선동	122	1		-	-	-	0.2			

# 조사요원 인력 현황

경 기 도

행정구역	가중치적용 추정가구수	조사요원				업 무 보조원	내용검토		시군구 조사표 입력	
		조사원	예 비 조사원	총조사 관리자	조 사 관리자		내검요원	관리자	입력요원	입력 관리자
입북동	111	1		-	-	-	0.2			
금호동	358	3		-	-	-	-			
권선2동	70	1		-	-	-	-			
팔달구	603	10	1	1	-	-	-	-	0	
팔달동	4	-		-	-	-	-			
남향동	9	-		-	-	-	-			
지동	32	1		-	-	-	-			
우만1동	72	1		-	-	-	-			
우만2동	78	1		-	-	-	-			
인계동	96	1		-	-	-	-			
신안동	28	1		-	-	-	-			
매교동	28	1		-	-	-	-			
매산동	57	1		-	-	-	-			
고등동	67	1		-	-	-	-			
화서1동	33	1		-	-	-	-			
화서2동	99	1		-	-	-	-			
영동구	999	13	1	1	-	-	0	-	0	
매탄1동	71	1		-	-	-	-			
매탄2동	53	1		-	-	-	-			
매탄3동	33	1		-	-	-	-			
매탄4동	26	1		-	-	-	-			
원천동	76	1		-	-	-	-			
이의동	318	3		-	-	-	0.2			
영통1동	17	1		-	-	-	-			
영통2동	85	1		-	-	-	-			
태장동	320	3		-	-	-	0.2			
성남시	1,222	17	1	1	-	1	2	-	2	-
수정구	746	10	1	1	-	-	1	-	1	-
신흥1동	1	-		-	-	-	-			
신흥2동	7	-		-	-	-	-			
신흥3동	2	-		-	-	-	-			
태평1동	16	1		-	-	-	-			
태평2동	6	-		-	-	-	-			
태평3동	3	-		-	-	-	-			
태평4동	4	-		-	-	-	-			
수진1동	5	-		-	-	-	-			
수진2동	45	1		-	-	-	-			
단대동	26	1		-	-	-	-			
산성동	3	-		-	-	-	-			
양지동	2	-		-	-	-	-			
복정동	112	1		-	-	-	0.2			
신촌동	140	2		-	-	-	-			
고등동	171	2		-	-	-	0.2			
시흥동	203	2		-	-	-	0.4			
중원구	168	2	-	-	-	-	0	-	0	-
성남동	24	1		-	-	-	-			
중동	12	-		-	-	-	-			
금광1동	10	-		-	-	-	-			
금광2동	2	-		-	-	-	-			
은행1동	3	-		-	-	-	-			
은행2동	6	-		-	-	-	-			
상대원1동	5	-		-	-	-	-			
상대원2동	10	-		-	-	-	-			
상대원3동	-	-		-	-	-	-			
하대원동	96	1		-	-	-	0.2			
분당구	308	5	-	-	-	-	1	-	1	-
분당동	5	-		-	-	-	-			
수내3동	3	-		-	-	-	-			
수내1동	9	-		-	-	-	-			
수내2동	29	1		-	-	-	-			
정자2동	2	-		-	-	-	-			
정자3동	2	-		-	-	-	-			

## 조사요원 인력 현황

경 기 도

행정구역	가중치적용 추정가구수	조사요원				업 무 보조원	내용검토		시군구 조사표 입력	
		조사원	예 비 조사원	총조사 관리자	조 사 관리자		내검요원	관리자	입력요원	입력 관리자
정자1동	12	-		-	-	-	-			
서현1동	20	-		-	-	-	-			
서현2동	9	-		-	-	-	-			
이매1동	23	1		-	-	-	-			
이매2동	2	-		-	-	-	-			
야탑1동	5	-		-	-	-	-			
야탑3동	4	-		-	-	-	-			
야탑2동	6	-		-	-	-	-			
판교동	8	-		-	-	-	0.2			
구미동	4	-		-	-	-	-			
운중동	46	1		-	-	-	0.2			
금곡1동	43	1		-	-	-	0.2			
금곡2동	76	1		-	-	-	-			
<b>의정부시</b>	<b>1,424</b>	<b>16</b>	<b>-</b>	<b>1</b>	<b>-</b>	<b>1</b>	<b>2</b>	<b>-</b>	<b>2</b>	<b>-</b>
의정부1동	84	1		-	-	-	-			
의정부2동	33	1		-	-	-	-			
의정부3동	33	1		-	-	-	-			
호원1동	17	-		-	-	-	0.2			
장암동	17	-		-	-	-	0.2			
신곡1동	148	2		-	-	-	0.2			
신곡2동	112	1		-	-	-	-			
송산1동	318	3		-	-	-	0.6			
자금동	108	1		-	-	-	0.2			
가능1동	66	1		-	-	-	0.2			
가능2동	15	-		-	-	-	-			
가능3동	31	1		-	-	-	-			
녹양동	102	1		-	-	-	0.2			
호원2동	75	1		-	-	-	-			
송산2동	265	2		-	-	-	-			
<b>안양시</b>	<b>1,848</b>	<b>22</b>	<b>3</b>	<b>2</b>	<b>-</b>	<b>2</b>	<b>1</b>	<b>-</b>	<b>1</b>	<b>-</b>
<b>만안구</b>	<b>547</b>	<b>6</b>	<b>1</b>	<b>1</b>	<b>-</b>	<b>-</b>	<b>-</b>	<b>-</b>	<b>0</b>	<b>-</b>
만양1동	15	-		-	-	-	-			
만양2동	24	1		-	-	-	-			
만양3동	6	-		-	-	-	-			
만양4동	-	-		-	-	-	-			
만양5동	-	-		-	-	-	-			
만양6동	8	-		-	-	-	-			
만양7동	2	-		-	-	-	-			
만양8동	10	-		-	-	-	-			
만양9동	13	-		-	-	-	-			
석수1동	366	3		-	-	-	-			
석수2동	56	1		-	-	-	-			
석수3동	13	-		-	-	-	-			
박달1동	13	-		-	-	-	-			
박달2동	21	1		-	-	-	-			
<b>동안구</b>	<b>1,301</b>	<b>16</b>	<b>2</b>	<b>1</b>	<b>-</b>	<b>1</b>	<b>0</b>	<b>-</b>	<b>0</b>	<b>-</b>
비산1동	90	1		-	-	-	-			
비산2동	9	-		-	-	-	-			
비산3동	15	-		-	-	-	-			
부흥동	57	1		-	-	-	-			
달안동	16	-		-	-	-	-			
관양1동	284	3		-	-	-	0.2			
관양2동	109	1		-	-	-	-			
부림동	1	-		-	-	-	-			
평촌동	126	1		-	-	-	-			
평안동	84	1		-	-	-	-			
귀인동	134	1		-	-	-	-			
호계1동	51	1		-	-	-	-			
호계2동	26	1		-	-	-	-			
호계3동	145	2		-	-	-	-			
범계동	28	1		-	-	-	-			
신촌동	50	1		-	-	-	-			

## 조사요원 인력 현황

경 기 도

행정구역	가중치적용 추정가구수	조사요원				업 무 보조원	내용검토		시군구 조사표 입력	
		조사원	예 비 조사원	총조사 관리자	조 사 관리자		내검요원	관리자	입력요원	입력 관리자
갈산동	76	1	-	-	-	-	-	-	-	-
부천시	1,924	24	3	3	-	1	1	-	1	-
원미구	572	8	1	1	-	-	-	-	0	-
심곡1동	7	-	-	-	-	-	-	-	-	-
심곡2동	29	1	-	-	-	-	-	-	-	-
심곡3동	12	-	-	-	-	-	-	-	-	-
원미1동	6	-	-	-	-	-	-	-	-	-
원미2동	9	-	-	-	-	-	-	-	-	-
소사동	11	-	-	-	-	-	-	-	-	-
역곡1동	145	2	-	-	-	-	-	-	-	-
역곡2동	11	-	-	-	-	-	-	-	-	-
춘의동	18	-	-	-	-	-	-	-	-	-
도당동	18	-	-	-	-	-	-	-	-	-
약대동	46	1	-	-	-	-	-	-	-	-
중동	17	-	-	-	-	-	-	-	-	-
중1동	19	-	-	-	-	-	-	-	-	-
중2동	19	-	-	-	-	-	-	-	-	-
중3동	28	1	-	-	-	-	-	-	-	-
중4동	14	-	-	-	-	-	-	-	-	-
상동	41	1	-	-	-	-	-	-	-	-
상1동	1	-	-	-	-	-	-	-	-	-
상2동	70	1	-	-	-	-	-	-	-	-
상3동	51	1	-	-	-	-	-	-	-	-
소사구	633	8	1	1	-	-	-	-	0	-
심곡본1동	15	-	-	-	-	-	-	-	-	-
심곡본동	13	-	-	-	-	-	-	-	-	-
소사본1동	24	1	-	-	-	-	-	-	-	-
소사본2동	13	-	-	-	-	-	-	-	-	-
소사본3동	59	1	-	-	-	-	-	-	-	-
범박동	275	2	-	-	-	-	-	-	-	-
괴안동	61	1	-	-	-	-	-	-	-	-
역곡3동	115	1	-	-	-	-	-	-	-	-
송내1동	24	1	-	-	-	-	-	-	-	-
송내2동	34	1	-	-	-	-	-	-	-	-
오정구	719	8	1	1	-	-	0	-	0	-
성곡동	269	2	-	-	-	-	0.2	-	-	-
원종1동	73	1	-	-	-	-	-	-	-	-
원종2동	78	1	-	-	-	-	-	-	-	-
고강본동	47	1	-	-	-	-	-	-	-	-
고강1동	84	1	-	-	-	-	-	-	-	-
오정동	132	1	-	-	-	-	0.2	-	-	-
신흥동	36	1	-	-	-	-	-	-	-	-
광명시	1,047	13	-	1	-	-	1	-	1	-
광명1동	2	-	-	-	-	-	-	-	-	-
광명2동	5	-	-	-	-	-	-	-	-	-
광명3동	18	-	-	-	-	-	-	-	-	-
광명4동	24	1	-	-	-	-	-	-	-	-
광명5동	13	-	-	-	-	-	-	-	-	-
광명6동	40	1	-	-	-	-	-	-	-	-
광명7동	56	1	-	-	-	-	-	-	-	-
철산1동	1	-	-	-	-	-	-	-	-	-
철산2동	2	-	-	-	-	-	-	-	-	-
철산3동	149	2	-	-	-	-	-	-	-	-
철산4동	5	-	-	-	-	-	-	-	-	-
하안1동	162	2	-	-	-	-	0.2	-	-	-
하안2동	40	1	-	-	-	-	-	-	-	-
하안3동	5	-	-	-	-	-	-	-	-	-
하안4동	4	-	-	-	-	-	-	-	-	-
소하1동	55	1	-	-	-	-	0.2	-	-	-
소하2동	125	1	-	-	-	-	0.2	-	-	-
학운동	341	3	-	-	-	-	0.4	-	-	-
평택시	15,592	128	12	12	1	6	14	-	15	2

## 조사요원 인력 현황

경 기 도

행정구역	가중치적용 추정가구수	조사요원				업 무 보조원	내용검토		시군구 조사표 입력	
		조사원	예 비 조사원	총조사 관리자	조 사 관리자		내검요원	관리자	입력요원	입력 관리자
평성읍	2,165	17	2	1	1	1	2			
안중읍	1,257	10	1	1	-	1	1			
진위면	843	7	1	1	-	-	0.8			
서탄면	744	6	1	1	-	-	0.8			
고덕면	1,260	10	1	1	-	1	1.2			
오성면	898	7	1	1	-	-	1			
청북면	1,344	10	1	1	-	1	1.2			
포승면	1,431	11	1	1	-	1	1.6			
현덕면	1,174	9	1	1	-	-	1.2			
중앙동	422	4		-	-	-	0.4			
서정동	78	1		-	-	-	0.2			
송탄동	646	5		1	-	-	0.6			
지산동	19	1		-	-	-	-			
송북동	230	2		-	-	-	0.2			
신장1동	94	1		-	-	-	-			
신장2동	28	1		-	-	-	-			
신평동	553	5		-	-	-	0.4			
원평동	379	3		-	-	-	0.4			
통북동	143	2		-	-	-	0.2			
비전1동	700	6	1	1	-	-	0.4			
비전2동	694	6	1	1	-	-	0.4			
세교동	490	4		-	-	-	0.4			
동두천시	943	10	-	1	-	-	1	-	1	-
생연1동	45	1		-	-	-	-			
생연2동	53	1		-	-	-	-			
중앙동	12	-		-	-	-	-			
보산동	62	1		-	-	-	-			
불현동	358	3		-	-	-	0.4			
소요동	198	2		-	-	-	0.2			
상패동	215	2		-	-	-	0.2			
안산시	3,315	34	2	3	1	3	3	-	3	-
상록구	1,078	12	1	1	-	-	1	-	1	-
일동	15	-		-	-	-	-			
사1동	69	1		-	-	-	-			
사2동	41	1		-	-	-	-			
본오1동	123	1		-	-	-	0.2			
본오2동	47	1		-	-	-	-			
본오3동	20	1		-	-	-	-			
부곡동	73	1		-	-	-	0.2			
월피동	86	1		-	-	-	0.2			
성포동	16	-		-	-	-	-			
반월동	315	3		-	-	-	0.4			
안산동	264	2		-	-	-	0.2			
이동	9	-		-	-	-	-			
단원구	2,237	22	1	2	1	2	2	-	2	-
와동	25	1		-	-	-	-			
고잔1동	30	1		-	-	-	-			
고잔2동	23	1		-	-	-	-			
원곡본동	149	2		-	-	-	0.2			
원곡1동	4	-		-	-	-	-			
원곡2동	4	-		-	-	-	-			
초지동	23	1		-	-	-	-			
선부1동	19	-		-	-	-	-			
선부2동	35	1		-	-	-	-			
선부3동	96	1		-	-	-	0.2			
대부동	1,821	14	1	1	1	1	1.6			
호수동	8	-		-	-	-	-			
고양시	9,128	86	9	4	2	5	7	-	7	1
덕양구	5,294	47	5	2	1	1	4	-	4	-
주교동	166	2		-	-	-	0.2			
원신동	376	3		-	-	-	0.4			
흥도동	627	5		1	-	-	0.6			

# 조사요원 인력 현황

경 기 도

행정구역	가중치적용 추정가구수	조사요원				업 무 보조원	내용검토		시군구 조사표 입력	
		조사원	예 비 조사원	총조사 관리자	조 사 관리자		내검요원	관리자	입력요원	입력 관리자
성사1동	79	1		-	-	-	-			
성사2동	69	1		-	-	-	-			
효자동	257	2		-	-	-	0.2			
신도동	431	4		-	-	-	0.4			
창릉동	379	3		-	-	-	0.4			
고양동	600	5		-	-	-	0.4			
관산동	509	4		-	-	-	0.6			
능곡동	472	4		-	-	-	0.4			
화정1동	112	1		-	-	-	-			
화정2동	47	1		-	-	-	-			
행주동	252	2		-	-	-	0.2			
행신1동	82	1		-	-	-	0.2			
행신2동	310	3		-	-	-	-			
화전동	205	2		-	-	-	0.2			
대덕동	253	2		-	-	-	0.2			
행신3동	68	1		-	-	-	-			
<b>일산동구</b>	<b>2,339</b>	<b>22</b>	<b>2</b>	<b>1</b>	<b>1</b>	<b>2</b>	<b>2</b>	<b>-</b>	<b>2</b>	<b>-</b>
식사동	157	2		-	-	-	0.2			
중산동	133	1		-	-	-	-			
정발산동	50	1		-	-	-	-			
풍산동	202	2		-	-	-	0.2			
백석동	77	1		-	-	-	-			
마두1동	143	2		-	-	-	-			
마두2동	33	1		-	-	-	-			
장항1동	264	2		-	-	-	0.4			
장항2동	4	-		-	-	-	-			
고봉동	1,276	10	1	1	-	1	0.8			
<b>일산서구</b>	<b>1,495</b>	<b>17</b>	<b>2</b>	<b>1</b>	<b>-</b>	<b>1</b>	<b>1</b>	<b>-</b>	<b>1</b>	<b>-</b>
일산1동	50	1		-	-	-	-			
일산2동	32	1		-	-	-	0.2			
일산3동	9	-		-	-	-	-			
탄현동	44	1		-	-	-	-			
주엽1동	42	1		-	-	-	-			
주엽2동	38	1		-	-	-	-			
대화동	52	1		-	-	-	-			
송포동	426	4		-	-	-	0.2			
송산동	802	7	1	1	-	-	0.6			
<b>과천시</b>	<b>1,168</b>	<b>13</b>	<b>-</b>	<b>1</b>	<b>-</b>	<b>-</b>	<b>1</b>	<b>-</b>	<b>1</b>	<b>-</b>
중앙동	47	1		-	-	-	-			
갈현동	156	2		-	-	-	0.2			
별양동	91	1		-	-	-	-			
부림동	167	2		-	-	-	-			
과천동	564	5		-	-	-	0.4			
문원동	143	2		-	-	-	0.2			
<b>구리시</b>	<b>1,368</b>	<b>14</b>	<b>-</b>	<b>1</b>	<b>-</b>	<b>1</b>	<b>1</b>	<b>-</b>	<b>1</b>	<b>-</b>
갈매동	260	2		-	-	-	0.2			
동구동	254	2		-	-	-	0.2			
인창동	163	2		-	-	-	-			
교문1동	130	1		-	-	-	0.2			
교문2동	160	2		-	-	-	-			
수택1동	25	1		-	-	-	-			
수택2동	52	1		-	-	-	-			
수택3동	324	3		-	-	-	0.2			
<b>남양주시</b>	<b>8,385</b>	<b>70</b>	<b>6</b>	<b>6</b>	<b>-</b>	<b>3</b>	<b>6</b>	<b>-</b>	<b>6</b>	<b>1</b>
와부읍	1,401	11	1	1	-	1	0.6			
진접읍	1,337	10	1	1	-	1	0.8			
화도읍	1,016	8	1	1	-	-	0.8			
진건읍	1,123	9	1	1	-	-	0.8			
오남읍	267	2		-	-	-	0.2			
별내면	677	6	1	1	-	-	0.4			
퇴계원면	32	1		-	-	-	0			
수동면	667	6	1	1	-	-	0.6			

## 조사요원 인력 현황

경 기 도

행정구역	가중치적용 추정가구수	조사요원				업 무 보조원	내용검토		시군구 조사표 입력	
		조사원	예 비 조사원	총조사 관리자	조 사 관리자		내검요원	관리자	입력요원	입력 관리자
조안면	472	4		-	-	-	0.6			
호평동	40	1		-	-	-	-			
평내동	47	1		-	-	-	-			
금곡동	268	2		-	-	-	0.2			
양정동	349	3		-	-	-	0.4			
지금동	311	3		-	-	-	0.2			
도농동	378	3		-	-	-	0.2			
오산시	1,410	13	-	1	-	1	1	-	2	-
중앙동	193	2		-	-	-	0.2			
대원동	214	2		-	-	-	0.2			
남촌동	121	1		-	-	-	0.2			
신장동	281	3		-	-	-	0.2			
세마동	352	3		-	-	-	0.4			
초평동	249	2		-	-	-	0.2			
시흥시	3,889	33	1	1	2	1	3	-	3	-
대야동	443	4		-	-	-	0.2			
신천동	136	1		-	-	-	0.2			
신현동	379	3		-	-	-	0.4			
은행동	238	2		-	-	-	0.2			
매화동	351	3		-	-	-	0.4			
목감동	315	3		-	-	-	0.4			
군자동	528	4		-	-	-	0.4			
과림동	328	3		-	-	-	0.2			
연성동	768	6	1	1	-	-	0.4			
정왕2동	123	1		-	-	-	0.2			
정왕3동	107	1		-	-	-	-			
정왕4동	40	1		-	-	-	-			
정왕본동	126	1		-	-	-	-			
정왕1동	7	-		-	-	-	0.2			
군포시	1,215	13	-	1	-	1	1	-	1	-
군포1동	64	1		-	-	-	-			
군포2동	235	2		-	-	-	0.2			
산본1동	48	1		-	-	-	-			
산본2동	76	1		-	-	-	-			
금정동	29	-		-	-	-	-			
재궁동	41	-		-	-	-	-			
오금동	186	2		-	-	-	-			
수리동	171	2		-	-	-	-			
궁내동	68	1		-	-	-	-			
광정동	14	-		-	-	-	-			
대야동	283	3		-	-	-	0.2			
의왕시	1,320	12	-	1	-	1	1	-	1	-
고천동	179	2		-	-	-	0.2			
부곡동	445	4		-	-	-	0.4			
오전동	131	1		-	-	-	0.2			
내손1동	135	1		-	-	-	-			
내손2동	40	1		-	-	-	-			
청계동	390	3		-	-	-	0.4			
하남시	2,351	21	-	1	1	1	2	-	2	-
천현동	486	4		-	-	-	0.4			
신장1동	13	-		-	-	-	-			
신장2동	145	2		-	-	-	0.2			
덕풍1동	119	1		-	-	-	-			
덕풍2동	62	1		-	-	-	-			
덕풍3동	73	1		-	-	-	-			
풍산동	385	3		-	-	-	0.4			
감북동	384	3		-	-	-	0.2			
춘궁동	403	3		-	-	-	0.4			
초이동	281	3		-	-	-	0.2			
용인시	10,057	86	9	9	-	4	9	-	9	1
처인구	7,988	65	7	7	-	3	7	-	8	1

# 조사요원 인력 현황

경 기 도

행정구역	가중치적용 추정가구수	조사요원				업 무 보조원	내용검토		시군구 조사표 입력	
		조사원	예 비 조사원	총조사 관리자	조 사 관리자		내검요원	관리자	입력요원	입력 관리자
포곡읍	702	6	1	1	-	-	0.6			
모현면	664	6	1	1	-	-	0.8			
남사면	1,119	8	1	1	-	-	1			
이동면	871	7	1	1	-	-	0.8			
원삼면	1,243	10	1	1	-	1	1			
백암면	1,490	12	1	1	-	1	1.4			
양지면	1,097	8	1	1	-	-	0.6			
중앙동	179	2		-	-	-	0.2			
역삼동	176	2		-	-	-	0.2			
유림동	192	2		-	-	-	0.2			
동부동	255	2		-	-	-	0.4			
기흥구	1,179	12	1	1	-	-	1	-	1	-
신갈동	105	1		-	-	-	0.6			
구갈동	344	3		-	-	-	-			
상갈동	110	1		-	-	-	-			
기흥동	137	1		-	-	-	-			
서농동	39	1		-	-	-	-			
구성동	97	1		-	-	-	0.6			
마북동	101	1		-	-	-	-			
어정동	150	2		-	-	-	-			
보정동	96	1		-	-	-	-			
수지구	890	9	1	1	-	-	0	-	0	-
풍덕촌1동	13	-		-	-	-	0.4			
풍덕촌2동	188	2		-	-	-	-			
신봉동	218	2		-	-	-	-			
죽전1동	45	1		-	-	-	-			
죽전2동	8	-		-	-	-	-			
동천동	275	2		-	-	-	-			
상현1동	68	1		-	-	-	-			
상현2동	17	-		-	-	-	-			
성북동	58	1		-	-	-	-			
파주시	11,380	90	10	10	-	4	10	-	11	1
문산읍	1,392	11	1	1	-	1	1			
파주읍	1,202	9	1	1	-	1	0.8			
법원읍	961	7	1	1	-	-	0.8			
교하읍	1,554	12	1	1	-	1	1.2			
조리읍	669	6	1	1	-	-	0.8			
월롱면	600	5		-	-	-	0.6			
탄현면	953	7	1	1	-	-	0.8			
광탄면	1,066	8	1	1	-	-	1			
파평면	809	7	1	1	-	-	0.8			
적성면	926	7	1	1	-	-	1			
군내면	168	2		-	-	-	0.2			
금촌1동	746	6	1	1	-	-	0.6			
금촌2동	334	3		-	-	-	0.2			
이천시	12,202	96	10	10	1	3	10	-	11	1
장호원읍	1,861	15	1	1	1	1	1.4			
부발읍	1,426	11	1	1	-	1	1			
신둔면	985	7	1	1	-	-	0.8			
백사면	1,013	8	1	1	-	-	0.8			
호법면	717	6	1	1	-	-	0.8			
마장면	914	7	1	1	-	-	0.8			
대월면	882	7	1	1	-	-	0.8			
모기면	1,036	8	1	1	-	-	0.8			
살성면	967	7	1	1	-	-	1			
율면	775	6	1	1	-	-	0.8			
창전동	346	3		-	-	-	0.4			
중리동	570	5		-	-	-	0.4			
관고동	224	2		-	-	-	0.2			
증포동	486	4		-	-	-	0			
안성시	13,284	106	11	12	-	3	12	-	13	1



## 조사요원 인력 현황

경 기 도

행정구역	가중치적용 추정가구수	조사요원				업 무 보조원	내용검토		시군구 조사표 입력	
		조사원	예 비 조사원	총조사 관리자	조 사 관리자		내검요원	관리자	입력요원	입력 관리자
공도읍	1,543	12	1	1	-	1	1.2			
보개면	1,134	9	1	1	-	-	1			
금광면	962	7	1	1	-	-	0.8			
서운면	703	6	1	1	-	-	0.8			
미양면	1,084	8	1	1	-	-	1			
대덕면	823	7	1	1	-	-	0.8			
양성면	899	7	1	1	-	-	0.8			
원곡면	592	5		-	-	-	0.6			
일죽면	1,415	11	1	1	-	1	1.4			
죽산면	1,178	9	1	1	-	-	1			
삼죽면	666	6	1	1	-	-	0.6			
고삼면	414	3		-	-	-	0.4			
안성1동	611	5		1	-	-	0.6			
안성2동	553	5		-	-	-	0.4			
안성3동	707	6	1	1	-	-	0.4			
<b>김포시</b>	<b>8,203</b>	<b>65</b>	<b>5</b>	<b>8</b>	<b>-</b>	<b>4</b>	<b>7</b>	<b>-</b>	<b>8</b>	<b>1</b>
통진읍	1,275	10	1	1	-	1	1			
고촌면	627	5		1	-	-	0.6			
양촌면	1,155	9	1	1	-	-	1.4			
대곶면	1,232	9	1	1	-	1	1.2			
월곶면	799	7	1	1	-	-	0.8			
하성면	1,212	9	1	1	-	1	1.2			
김포1동	633	5		1	-	-	0.4			
김포2동	649	5		1	-	-	0.4			
사우동	305	3		-	-	-	0.2			
풍무동	316	3		-	-	-	0			
<b>화성시</b>	<b>18,564</b>	<b>146</b>	<b>16</b>	<b>14</b>	<b>2</b>	<b>7</b>	<b>17</b>	<b>-</b>	<b>18</b>	<b>2</b>
태안읍	1,086	8	1	1	-	-	1			
봉담읍	974	7	1	1	-	-	0.8			
우정읍	2,335	19	2	1	1	1	2.4			
매송면	566	5		-	-	-	0.4			
비봉면	949	7	1	1	-	-	0.8			
마도면	854	7	1	1	-	-	0.8			
송산면	1,690	13	1	1	-	1	1.6			
서신면	1,231	9	1	1	-	1	1.4			
팔탄면	1,048	8	1	1	-	-	1			
장안면	1,530	12	1	1	-	1	1.6			
향남면	1,248	10	1	1	-	1	1.2			
양감면	710	6	1	1	-	-	0.6			
정남면	1,127	9	1	1	-	-	1.2			
동탄면	846	7	1	1	-	-	1			
남양동	2,370	19	2	1	1	1	1.6			
<b>광주시</b>	<b>5,062</b>	<b>43</b>	<b>3</b>	<b>4</b>	<b>-</b>	<b>1</b>	<b>5</b>	<b>-</b>	<b>5</b>	<b>-</b>
오포읍	873	7	1	1	-	-	0.6			
초월읍	739	6	1	1	-	-	0.6			
실촌읍	1,068	8	1	1	-	-	1			
도척면	624	5		1	-	-	0.6			
퇴촌면	464	4		-	-	-	0.4			
남종면	320	3		-	-	-	0.4			
중부면	352	3		-	-	-	0.4			
경안동	196	2		-	-	-	0.6			
송정동	142	2		-	-	-	-			
광남동	284	3		-	-	-	-			
<b>양주시</b>	<b>6,604</b>	<b>55</b>	<b>5</b>	<b>5</b>	<b>-</b>	<b>1</b>	<b>5</b>	<b>-</b>	<b>6</b>	<b>1</b>
백석읍	1,015	8	1	1	-	-	0.8			
은현면	820	7	1	1	-	-	0.8			
남면	862	7	1	1	-	-	0.8			
광적면	875	7	1	1	-	-	0.8			
장흥면	938	7	1	1	-	-	0.4			
양주1동	468	4		-	-	-	-			
양주2동	480	4		-	-	-	-			

# 조사요원 인력 현황

경 기 도

행정구역	가중치적용 추정가구수	조사요원				업 무 보조원	내용검토		시군구 조사표 입력	
		조사원	예 비 조사원	총조사 관리자	조 사 관리자		내검요원	관리자	입력요원	입력 관리자
회천1동	339	3		-	-	-	1.6			
회천2동	193	2		-	-	-	-			
회천3동	192	2		-	-	-	-			
회천4동	422	4		-	-	-	-			
<b>포천시</b>	<b>10,853</b>	<b>88</b>	<b>8</b>	<b>9</b>	<b>-</b>	<b>2</b>	<b>10</b>	<b>-</b>	<b>10</b>	<b>1</b>
소흘읍	1,411	11	1	1	-	1	1			
군내면	1,086	8	1	1	-	-	0.8			
내촌면	638	5		1	-	-	0.6			
가산면	831	7	1	1	-	-	0.8			
신북면	783	7	1	1	-	-	0.8			
창수면	568	5		-	-	-	0.6			
영중면	882	7	1	1	-	-	0.8			
일동면	1,000	7	1	1	-	-	1			
이동면	582	5		-	-	-	0.6			
영북면	844	7	1	1	-	-	0.8			
관인면	864	7	1	1	-	-	0.8			
화현면	440	4		-	-	-	0.4			
포천동	468	4		-	-	-	0.8			
선단동	456	4		-	-	-	0			
<b>여주군</b>	<b>10,732</b>	<b>85</b>	<b>7</b>	<b>8</b>	<b>-</b>	<b>5</b>	<b>10</b>	<b>-</b>	<b>11</b>	<b>1</b>
여주읍	1,727	14	1	1	-	1	1.4			
점동면	921	7	1	1	-	-	1			
가남면	1,571	12	1	1	-	1	1.4			
능서면	1,187	9	1	1	-	-	1.2			
흥천면	1,099	8	1	1	-	-	1			
금사면	546	5		-	-	-	0.6			
산북면	284	3		-	-	-	0.4			
대신면	1,488	12	1	1	-	1	1.4			
북내면	1,258	10	1	1	-	1	1.2			
강천면	651	5		1	-	-	0.6			
<b>연천군</b>	<b>4,841</b>	<b>41</b>	<b>4</b>	<b>4</b>	<b>-</b>	<b>1</b>	<b>5</b>	<b>-</b>	<b>6</b>	<b>1</b>
연천읍	1,017	8	1	1	-	-	1			
전곡읍	756	6	1	1	-	-	0.6			
군남면	749	6	1	1	-	-	0.8			
청산면	324	3		-	-	-	0.4			
백학면	689	6	1	1	-	-	0.6			
미산면	367	3		-	-	-	0.6			
왕징면	284	3		-	-	-	0.4			
신서면	408	3		-	-	-	0.6			
중면	50	1		-	-	-	0.2			
장남면	197	2		-	-	-	0.2			
<b>가평군</b>	<b>5,537</b>	<b>45</b>	<b>6</b>	<b>6</b>	<b>-</b>	<b>2</b>	<b>5</b>	<b>-</b>	<b>6</b>	<b>1</b>
가평읍	1,561	12	1	1	-	1	1.2			
설악면	972	7	1	1	-	-	1			
청평면	810	7	1	1	-	-	0.8			
상면	796	7	1	1	-	-	0.8			
하면	669	6	1	1	-	-	0.8			
북면	729	6	1	1	-	-	0.8			
<b>양평군</b>	<b>11,589</b>	<b>92</b>	<b>10</b>	<b>10</b>	<b>1</b>	<b>3</b>	<b>10</b>	<b>-</b>	<b>11</b>	<b>1</b>
양평읍	1,834	14	1	1	1	1	1.2			
강상면	718	6	1	1	-	-	0.6			
강하면	686	6	1	1	-	-	0.6			
양서면	1,064	8	1	1	-	-	0.8			
옥천면	568	5		-	-	-	0.6			
서종면	736	6	1	1	-	-	0.8			
단월면	596	5		-	-	-	0.6			
청운면	762	6	1	1	-	-	0.8			
양동면	1,096	8	1	1	-	-	1			
지제면	1,098	8	1	1	-	-	1.2			
용문면	1,641	13	1	1	-	1	1.2			
개군면	790	7	1	1	-	-	0.8			

# 조사요원 인력 현황

강 원 도

행정구역	가중치적용 추정가구수	조사요원				업 무 보조원	내용검토		시군구 조사표 입력	
		조사원	예 비 조사원	총조사 관리자	조 사 관리자		내검요원	관리자	입력요원	입력 관리자
<b>강원도</b>	<b>106,615</b>	<b>878</b>	<b>67</b>	<b>76</b>	<b>2</b>	<b>30</b>	<b>91</b>	<b>-</b>	<b>97</b>	<b>8</b>
<b>춘천시</b>	<b>9,113</b>	<b>78</b>	<b>3</b>	<b>6</b>	<b>-</b>	<b>2</b>	<b>7</b>	<b>-</b>	<b>8</b>	<b>1</b>
신북읍	1,292	10	1	1	-	1	1			
동면	647	5		1	-	-	0.6			
동산면	402	3		-	-	-	0.4			
신동면	554	5		-	-	-	0.6			
동내면	659	5		1	-	-	0.6			
남면	299	3		-	-	-	0.4			
남산면	659	5		1	-	-	0.6			
서면	938	7	1	1	-	-	0.8			
사북면	756	6	1	1	-	-	0.6			
북산면	291	3		-	-	-	0.2			
교동	57	1		-	-	-	-			
조운동	27	1		-	-	-	-			
약사명동	21	-		-	-	-	-			
근화동	98	1		-	-	-	-			
소양동	69	1		-	-	-	-			
후평1동	124	1		-	-	-	0.2			
후평2동	80	1		-	-	-	-			
후평3동	145	2		-	-	-	-			
효자1동	303	3		-	-	-	-			
효자2동	132	1		-	-	-	-			
효자3동	80	1		-	-	-	-			
석사동	421	4		-	-	-	0.2			
퇴계동	276	2		-	-	-	0.2			
강남동	283	3		-	-	-	0.2			
신사우동	500	4		-	-	-	0.6			
<b>원주시</b>	<b>10,881</b>	<b>91</b>	<b>7</b>	<b>7</b>	<b>-</b>	<b>2</b>	<b>10</b>	<b>-</b>	<b>10</b>	<b>1</b>
문막읍	1,423	11	1	1	-	1	1.2			
소초면	1,045	8	1	1	-	-	1			
호저면	954	7	1	1	-	-	1			
지정면	704	6	1	1	-	-	0.8			
부론면	781	7	1	1	-	-	0.8			
귀래면	437	4		-	-	-	0.6			
흥업면	701	6	1	1	-	-	0.6			
판부면	399	3		-	-	-	0.4			
신림면	887	7	1	1	-	-	0.8			
중앙동	75	1		-	-	-	-			
원인동	110	1		-	-	-	-			
개운동	170	2		-	-	-	0.2			
명륜1동	171	2		-	-	-	-			
명륜2동	108	1		-	-	-	-			
단구동	342	3		-	-	-	0.2			
일산동	138	1		-	-	-	0.2			
학성동	106	1		-	-	-	-			
단계동	205	2		-	-	-	0.2			
우산동	255	2		-	-	-	0.2			
태장1동	108	1		-	-	-	0.2			
태장2동	284	3		-	-	-	0.4			
봉산동	378	3		-	-	-	0.2			
행구동	260	2		-	-	-	0.2			
무실동	332	3		-	-	-	0.2			
반곡관설동	508	4		-	-	-	0.4			
<b>강릉시</b>	<b>12,205</b>	<b>102</b>	<b>9</b>	<b>9</b>	<b>-</b>	<b>2</b>	<b>10</b>	<b>-</b>	<b>10</b>	<b>1</b>
주문진읍	1,626	13	1	1	-	1	1.4			
성산면	781	7	1	1	-	-	0.6			
왕산면	531	4		-	-	-	0.6			
구정면	855	7	1	1	-	-	0.8			
강동면	833	7	1	1	-	-	0.8			
옥계면	942	7	1	1	-	-	0.8			
사천면	970	7	1	1	-	-	0.8			
연곡면	868	7	1	1	-	-	0.8			

# 조사요원 인력 현황

강 원 도

행정구역	가중치적용 추정가구수	조사요원				업 무 보조원	내용검토		시군구 조사표 입력	
		조사원	예 비 조사원	총조사 관리자	조 사 관 리 자		내검요원	관리자	입력요원	입력 관리자
홍제동	301	3		-	-	-	0.2			
중앙동	101	1		-	-	-	-			
옥천동	59	1		-	-	-	-			
교1동	439	4		-	-	-	0.2			
교2동	292	3		-	-	-	0.2			
포남1동	317	3		-	-	-	0.2			
포남2동	334	3		-	-	-	0.2			
초당동	219	2		-	-	-	0.2			
송정동	166	2		-	-	-	0.2			
내곡동	320	3		-	-	-	0.2			
강남동	989	7	1	1	-	-	0.6			
성덕동	551	5		-	-	-	0.4			
경포동	711	6	1	1	-	-	0.6			
<b>동해시</b>	<b>5,586</b>	<b>46</b>	<b>3</b>	<b>5</b>	<b>-</b>	<b>1</b>	<b>3</b>	<b>-</b>	<b>3</b>	
천곡동	630	5		1	-	-	0.2			
송정동	467	4		-	-	-	0.2			
북삼동	813	7	1	1	-	-	0.4			
부곡동	207	2		-	-	-	-			
동호동	275	2		-	-	-	-			
발한동	149	2		-	-	-	-			
목호동	953	7	1	1	-	-	0.4			
북평동	875	7	1	1	-	-	0.6			
망상동	590	5		-	-	-	0.4			
삼화동	627	5		1	-	-	0.4			
<b>태백시</b>	<b>1,702</b>	<b>17</b>	<b>1</b>	<b>-</b>	<b>-</b>	<b>1</b>	<b>1</b>	<b>-</b>	<b>1</b>	
황지동	112	1		-	-	-	-			
황연동	313	3		-	-	-	0.2			
삼수동	396	3		-	-	-	0.2			
상장동	76	1		-	-	-	0.2			
구문소동	292	3		-	-	-	0.2			
장성동	180	2		-	-	-	-			
철암동	50	1		-	-	-	-			
문곡소도동	283	3		-	-	-	0			
<b>속초시</b>	<b>2,271</b>	<b>22</b>	<b>1</b>	<b>1</b>	<b>-</b>	<b>1</b>	<b>2</b>	<b>-</b>	<b>2</b>	
영랑동	175	2		-	-	-	0.2			
동명동	158	2		-	-	-	0.2			
금호동	147	2		-	-	-	0.2			
교동	167	2		-	-	-	0.2			
노학동	308	3		-	-	-	0.4			
조양동	372	3		-	-	-	0.2			
청호동	339	3		-	-	-	0.4			
대포동	605	5		1	-	-	0.4			
<b>삼척시</b>	<b>7,384</b>	<b>61</b>	<b>3</b>	<b>4</b>	<b>-</b>	<b>3</b>	<b>6</b>	<b>-</b>	<b>7</b>	<b>1</b>
도계읍	620	5		1	-	-	0.4			
원덕읍	1,614	13	1	1	-	1	1.2			
근덕면	1,456	11	1	1	-	1	1.4			
하장면	418	3		-	-	-	0.4			
노곡면	300	3		-	-	-	0.4			
미로면	710	6	1	1	-	-	0.6			
가곡면	292	3		-	-	-	0.2			
신기면	227	2		-	-	-	0.2			
남양동	571	5		-	-	-	0.4			
성내동	564	5		-	-	-	0.4			
교동	350	3		-	-	-	0.2			
장리동	262	2		-	-	-	0.2			
<b>홍천군</b>	<b>9,880</b>	<b>77</b>	<b>9</b>	<b>10</b>	<b>-</b>	<b>3</b>	<b>9</b>	<b>-</b>	<b>9</b>	<b>1</b>
홍천읍	1,475	11	1	1	-	1	1			
화촌면	1,161	9	1	1	-	-	1.2			
두촌면	774	6	1	1	-	-	0.6			
내촌면	630	5		1	-	-	0.6			
서석면	882	7	1	1	-	-	1			
동면	1,042	8	1	1	-	-	1			

# 조사요원 인력 현황

강 원 도

행정구역	가중치적용 추정가구수	조사요원				업 무 보조원	내용검토		시군구 조사표 입력	
		조사원	예 비 조사원	총조사 관리자	조 사 관리자		내검요원	관리자	입력요원	입력 관리자
남면	1,268	10	1	1	-	1	1			
서면	900	7	1	1	-	-	0.8			
북방면	895	7	1	1	-	-	0.8			
내면	853	7	1	1	-	-	0.6			
<b>횡성군</b>	<b>7,626</b>	<b>61</b>	<b>5</b>	<b>5</b>	<b>1</b>	<b>2</b>	<b>7</b>	<b>-</b>	<b>7</b>	<b>1</b>
횡성읍	1,810	14	1	1	1	1	1.2			
우천면	934	7	1	1	-	-	1			
안흥면	522	4		-	-	-	0.6			
둔내면	976	7	1	1	-	-	1			
갑천면	553	5		-	-	-	0.6			
청일면	786	7	1	1	-	-	0.6			
공근면	1,062	8	1	1	-	-	1			
서원면	547	5		-	-	-	0.6			
강림면	436	4		-	-	-	0.4			
<b>영월군</b>	<b>4,843</b>	<b>39</b>	<b>3</b>	<b>3</b>	<b>-</b>	<b>1</b>	<b>5</b>	<b>-</b>	<b>5</b>	<b>-</b>
영월읍	1,090	8	1	1	-	-	0.8			
상동읍	141	2		-	-	-	0.2			
중동면	374	3		-	-	-	0.4			
하동면	363	3		-	-	-	0.4			
북면	472	4		-	-	-	0.6			
남면	724	6	1	1	-	-	0.6			
서면	384	3		-	-	-	0.4			
주천면	888	7	1	1	-	-	0.8			
수주면	407	3		-	-	-	0.4			
<b>평창군</b>	<b>6,470</b>	<b>52</b>	<b>4</b>	<b>5</b>	<b>-</b>	<b>2</b>	<b>6</b>	<b>-</b>	<b>6</b>	<b>1</b>
평창읍	1,394	11	1	1	-	1	1			
미탄면	361	3		-	-	-	0.4			
방림면	647	5		1	-	-	0.6			
대화면	1,139	9	1	1	-	-	1			
봉평면	694	6	1	1	-	-	0.6			
용평면	562	5		-	-	-	0.6			
진부면	1,172	9	1	1	-	-	1.2			
도암면	501	4		-	-	-	0.4			
<b>정선군</b>	<b>4,546</b>	<b>38</b>	<b>2</b>	<b>2</b>	<b>-</b>	<b>1</b>	<b>5</b>	<b>-</b>	<b>5</b>	<b>-</b>
정선읍	1,167	9	1	1	-	-	1			
고함읍	72	1		-	-	-	0.2			
사북읍	82	1		-	-	-	0.2			
신동읍	509	4		-	-	-	0.6			
동면	455	4		-	-	-	0.4			
남면	335	3		-	-	-	0.4			
북면	421	4		-	-	-	0.4			
북평면	504	4		-	-	-	0.6			
임계면	1,001	8	1	1	-	-	1			
<b>철원군</b>	<b>6,179</b>	<b>50</b>	<b>5</b>	<b>4</b>	<b>1</b>	<b>3</b>	<b>5</b>	<b>-</b>	<b>6</b>	<b>1</b>
철원읍	990	7	1	1	-	-	0.8			
김화읍	687	6	1	1	-	-	0.6			
갈말읍	1,354	10	1	1	-	1	1			
동송읍	2,121	17	2	1	1	1	1.8			
서면	550	5		-	-	-	0.6			
근남면	429	4		-	-	-	0.4			
근북면	48	1		-	-	-	-			
<b>화천군</b>	<b>2,773</b>	<b>22</b>	<b>-</b>	<b>2</b>	<b>-</b>	<b>1</b>	<b>3</b>	<b>-</b>	<b>3</b>	<b>-</b>
화천읍	655	5		1	-	-	0.6			
간동면	523	4		-	-	-	0.6			
하남면	467	4		-	-	-	0.4			
상서면	616	5		1	-	-	0.6			
사내면	512	4		-	-	-	0.6			
<b>양구군</b>	<b>2,731</b>	<b>22</b>	<b>2</b>	<b>2</b>	<b>-</b>	<b>1</b>	<b>3</b>	<b>-</b>	<b>3</b>	<b>-</b>
양구읍	1,100	8	1	1	-	-	0.8			
남면	718	6	1	1	-	-	0.8			
동면	362	3		-	-	-	0.4			
방산면	246	2		-	-	-	0.4			
해안면	305	3		-	-	-	0.4			

## 조사요원 인력 현황

### 강 원 도

행정구역	가중치적용 추정가구수	조사요원				업 무 보조원	내용검토		시군구 조사표 입력	
		조사원	예 비 조사원	총조사 관리자	조 사 관리자		내검요원	관리자	입력요원	입력 관리자
인제군	3,647	29	2	3	-	1	3	-	4	
인제읍	1,060	8	1	1	-	-	0.6			
남면	475	4		-	-	-	0.6			
북면	776	6	1	1	-	-	0.6			
기린면	658	5		1	-	-	0.6			
서화면	326	3		-	-	-	0.2			
상남면	352	3		-	-	-	0.4			
고성군	4,365	35	4	4	-	1	4	-	4	
간성읍	842	7	1	1	-	-	0.6			
거진읍	1,078	8	1	1	-	-	1			
현내면	574	5		-	-	-	0.8			
죽왕면	812	7	1	1	-	-	0.6			
토성면	1,059	8	1	1	-	-	1			
양양군	4,413	36	4	4	-	1	4	-	4	
양양읍	953	7	1	1	-	-	0.6			
서면	799	7	1	1	-	-	0.6			
손양면	595	5		-	-	-	0.6			
현북면	593	5		-	-	-	0.6			
현남면	739	6	1	1	-	-	0.6			
강현면	734	6	1	1	-	-	0.6			

### 충 청 북 도

행정구역	가중치적용 추정가구수	조사요원				업 무 보조원	내용검토		시군구 조사표 입력	
		조사원	예 비 조사원	총조사 관리자	조 사 관리자		내검요원	관리자	입력요원	입력 관리자
충청북도	106,123	859	82	85	4	30	100	-	105	11
청주시	9,015	78	8	4	-	3	5	-	5	0
상당구	3,651	32	3	1	-	1	2	-	2	
중앙동	73	1		-	-	-	-			
성안동	50	1		-	-	-	-			
우암동	227	2		-	-	-	-			
내덕1동	128	1		-	-	-	-			
내덕2동	128	1		-	-	-	0.2			
울량·사전동	569	5		-	-	-	0.4			
탑·대성동	165	2		-	-	-	-			
영운동	129	1		-	-	-	-			
금천동	300	3		-	-	-	0.2			
용담·명암·산성동	189	2		-	-	-	0.2			
용암1동	388	3		-	-	-	0.4			
오근장동	768	6	1	1	-	-	0.6			
용암2동	537	4		-	-	-	-			
흥덕구	5,364	46	5	3	-	1	3	-	3	
사직1동	135	1		-	-	-	-			
사직2동	38	1		-	-	-	-			
사창동	110	1		-	-	-	-			
모충동	127	1		-	-	-	0.2			
운천·신봉동	160	2		-	-	-	0.2			
산·미·분·장동	801	7	1	1	-	-	0.4			
수곡1동	292	3		-	-	-	-			
수곡2동	103	1		-	-	-	-			
성화·개신·죽림동	457	4		-	-	-	0.2			
복대1동	265	2		-	-	-	-			
복대2동	237	2		-	-	-	0.2			
가경동	377	3		-	-	-	0.2			
봉명1동	119	1		-	-	-	-			
봉명2·송정동	221	2		-	-	-	-			
강서1동	1,164	9	1	1	-	-	0.8			
강서2동	758	6	1	1	-	-	0.6			
충주시	14,560	118	9	11	-	2	14	-	14	1
주덕읍	1,226	9	1	1	-	1	1.2			
살미면	560	5		-	-	-	0.6			
수안보면	502	4		-	-	-	0.6			
이류면	919	7	1	1	-	-	1.0			

# 조사요원 인력 현황

충청북도

행정구역	가중치적용 추정가구수	조사요원				업 무 보 조 원	내용검토		시군구 조사표 입력	
		조사원	예 비 조사원	총조사 관리자	조 사 관리자		내검요원	관리자	입력요원	입력 관리자
신니면	849	7	1	1	-	-	1.0			
노은면	635	5		1	-	-	0.8			
양성면	1,067	8	1	1	-	-	1.0			
가금면	639	5		1	-	-	0.8			
금가면	678	6	1	1	-	-	0.6			
동량면	899	7	1	1	-	-	0.8			
산척면	663	6	1	1	-	-	0.8			
엄정면	903	7	1	1	-	-	0.8			
소태면	582	5		-	-	-	0.6			
성내.충인동	48	1		-	-	-	0.2			
교현.안림동	583	5		-	-	-	0.4			
교현2동	261	2		-	-	-	0.2			
웅상동	256	2		-	-	-	0.2			
지현동	132	1		-	-	-	0.2			
문화동	273	2		-	-	-	0.2			
호암동	449	4		-	-	-	0.2			
달천동	720	6	1	1	-	-	0.6			
봉방동	378	3		-	-	-	0.2			
칠금동	488	4		-	-	-	0.4			
연수동	525	4		-	-	-	0.4			
목행동	325	3		-	-	-	0.2			
<b>제천시</b>	<b>9,860</b>	<b>83</b>	<b>7</b>	<b>8</b>	<b>-</b>	<b>2</b>	<b>9</b>	<b>-</b>	<b>9</b>	<b>1</b>
봉양읍	1,679	13	1	1	-	1	1.4			
금성면	494	4		-	-	-	0.6			
청풍면	331	3		-	-	-	0.4			
수산면	721	6	1	1	-	-	0.8			
덕산면	787	7	1	1	-	-	0.8			
한수면	214	2		-	-	-	0.2			
백운면	851	7	1	1	-	-	0.8			
송학면	1,028	8	1	1	-	-	1.0			
교동	329	3		-	-	-	0.4			
용두동	377	3		-	-	-	0.4			
창전동	624	5		1	-	-	0.4			
화산동	678	6	1	1	-	-	0.4			
고암.모산동	330	3		-	-	-	-			
중앙.의림.명동	215	2		-	-	-	0.2			
남천.동현동	171	2		-	-	-	0.6			
서부.영천동	221	2		-	-	-	0.2			
신백.두학동	810	7	1	1	-	-	-			
<b>청원군</b>	<b>14,754</b>	<b>117</b>	<b>14</b>	<b>14</b>	<b>-</b>	<b>5</b>	<b>15</b>	<b>-</b>	<b>16</b>	<b>2</b>
내수읍	1,488	12	1	1	-	1	1.2			
당성면	673	6	1	1	-	-	0.6			
미원면	1,155	9	1	1	-	-	1.2			
가덕면	836	7	1	1	-	-	1.0			
남일면	858	7	1	1	-	-	0.8			
남이면	986	7	1	1	-	-	1.0			
문의면	1,037	8	1	1	-	-	1.0			
현도면	726	6	1	1	-	-	1.0			
부용면	931	7	1	1	-	-	0.8			
강내면	888	7	1	1	-	-	0.8			
강외면	1,273	10	1	1	-	1	1.4			
옥산면	1,147	9	1	1	-	-	1.0			
오창면	1,513	12	1	1	-	1	1.6			
북이면	1,243	10	1	1	-	1	1.2			
<b>보은군</b>	<b>7,191</b>	<b>59</b>	<b>4</b>	<b>4</b>	<b>1</b>	<b>2</b>	<b>8</b>	<b>-</b>	<b>8</b>	<b>1</b>
보은읍	1,903	15	1	1	1	1	1.8			
내속리면	269	2		-	-	-	0.4			
외속리면	336	3		-	-	-	0.4			
마로면	775	6	1	1	-	-	1.0			
탄부면	700	6	1	1	-	-	0.8			
삼승면	800	7	1	1	-	-	0.8			
수한면	517	4		-	-	-	0.6			
회남면	216	2		-	-	-	0.2			
회북면	557	5		-	-	-	0.8			
내북면	523	4		-	-	-	0.6			

# 조사요원 인력 현황

충청북도

행정구역	가중치 적용 추정가구수	조사요원				업 무 보조원	내용검토		시군구 조사표 입력	
		조사원	예 비 조사원	총조사 관리자	조 사 관리자		내검요원	관리자	입력요원	입력 관리자
산외면	595	5		-	-	-	0.8			
<b>옥천군</b>	<b>8,894</b>	<b>71</b>	<b>8</b>	<b>8</b>	<b>1</b>	<b>2</b>	<b>9</b>	<b>-</b>	<b>9</b>	<b>1</b>
옥천읍	2,288	18	2	1	1	1	1.6			
동이면	857	7	1	1	-	-	1.0			
안남면	514	4		-	-	-	0.6			
안내면	643	5		1	-	-	0.8			
청성면	1,008	8	1	1	-	-	1.0			
청산면	1,065	8	1	1	-	-	1.2			
이원면	1,167	9	1	1	-	-	1.4			
군서면	685	6	1	1	-	-	0.8			
군북면	667	6	1	1	-	-	0.8			
<b>영동군</b>	<b>10,071</b>	<b>80</b>	<b>9</b>	<b>10</b>	<b>1</b>	<b>2</b>	<b>10</b>	<b>-</b>	<b>10</b>	<b>1</b>
영동읍	1,910	15	1	1	1	1	1.4			
용산면	1,065	8	1	1	-	-	1.0			
황간면	1,101	8	1	1	-	-	1.0			
추풍령면	682	6	1	1	-	-	0.6			
매곡면	663	6	1	1	-	-	0.6			
상촌면	918	7	1	1	-	-	0.8			
양강면	934	7	1	1	-	-	1.0			
용화면	338	3		-	-	-	0.4			
학산면	1,021	8	1	1	-	-	1.0			
양산면	601	5		1	-	-	0.6			
심천면	838	7	1	1	-	-	1.2			
<b>진천군</b>	<b>6,700</b>	<b>54</b>	<b>5</b>	<b>5</b>	<b>2</b>	<b>7</b>	<b>-</b>	<b>7</b>	<b>1</b>	
진천읍	1,772	14	1	1	-	1	1.6			
덕산면	1,025	8	1	1	-	-	1.0			
초평면	965	7	1	1	-	-	1.0			
문백면	781	7	1	1	-	-	0.8			
백곡면	556	5		-	-	-	0.6			
이월면	1,171	9	1	1	-	-	1.2			
광혜원면	430	4		-	-	-	0.4			
<b>괴산군</b>	<b>8,328</b>	<b>66</b>	<b>6</b>	<b>9</b>	<b>-</b>	<b>2</b>	<b>8</b>	<b>-</b>	<b>9</b>	<b>1</b>
괴산읍	1,047	8	1	1	-	-	0.8			
감물면	626	5		1	-	-	0.6			
장연면	631	5		1	-	-	0.6			
연풍면	648	5		1	-	-	0.6			
칠성면	753	6	1	1	-	-	0.8			
문광면	517	4		-	-	-	0.6			
청천면	1,319	10	1	1	-	1	1.2			
청안면	751	6	1	1	-	-	0.8			
사리면	687	6	1	1	-	-	0.8			
소수면	576	5		-	-	-	0.6			
불정면	773	6	1	1	-	-	0.8			
<b>음성군</b>	<b>9,654</b>	<b>75</b>	<b>8</b>	<b>8</b>	<b>-</b>	<b>4</b>	<b>9</b>	<b>-</b>	<b>10</b>	<b>1</b>
음성읍	1,572	12	1	1	-	1	1.2			
금왕읍	1,792	14	1	1	-	1	1.4			
소이면	868	7	1	1	-	-	1.0			
원남면	863	7	1	1	-	-	1.0			
맹동면	516	4		-	-	-	0.6			
대소면	906	7	1	1	-	-	1.0			
삼성면	1,086	8	1	1	-	-	1.0			
생곡면	737	6	1	1	-	-	0.8			
감곡면	1,314	10	1	1	-	1	1.2			
<b>단양군</b>	<b>4,687</b>	<b>39</b>	<b>3</b>	<b>3</b>	<b>-</b>	<b>1</b>	<b>5</b>	<b>-</b>	<b>5</b>	<b>1</b>
단양읍	747	6	1	1	-	-	0.4			
매포읍	685	6	1	1	-	-	0.8			
단성면	300	3		-	-	-	0.4			
대강면	596	5		-	-	-	0.6			
가곡면	519	4		-	-	-	0.6			
영춘면	809	7	1	1	-	-	1.0			
어상천면	534	4		-	-	-	0.6			
적성면	497	4		-	-	-	0.6			
<b>증평군</b>	<b>2,409</b>	<b>19</b>	<b>1</b>	<b>1</b>	<b>1</b>	<b>2</b>	<b>2</b>	<b>-</b>	<b>3</b>	
증평읍	1,829	14	1	1	1	1	1.4			
도안면	580	5		-	-	-	0.6			



# 조사요원 인력 현황

충청남도

행정구역	가중치적용 추정가구수	조사요원				업 무 보조원	내용검토		시군구 조사표 입력	
		조사원	예 비 조사원	총조사 관리자	조 사 관리자		내검요원	관리자	입력요원	입력 관리자
<b>충청남도</b>	<b>213,613</b>	<b>1,686</b>	<b>170</b>	<b>166</b>	<b>21</b>	<b>82</b>	<b>198</b>	<b>-</b>	<b>212</b>	<b>21</b>
<b>천안시</b>	<b>15,964</b>	<b>132</b>	<b>12</b>	<b>13</b>	<b>1</b>	<b>2</b>	<b>12</b>	<b>-</b>	<b>13</b>	<b>1</b>
성환읍	2,588	21	2	1	1	1	1.6			
성거읍	957	7	1	1	-	-	0.8			
직산읍	1,099	8	1	1	-	-	1			
목천읍	1,126	9	1	1	-	-	0.8			
입장면	1,129	9	1	1	-	-	1.2			
풍세면	732	6	1	1	-	-	0.8			
광덕면	855	7	1	1	-	-	0.8			
북면	676	6	1	1	-	-	0.6			
성남면	790	7	1	1	-	-	0.8			
수신면	616	5		1	-	-	0.6			
병천면	767	6	1	1	-	-	0.8			
동면	735	6	1	1	-	-	0.6			
중앙동	101	1		-	-	-	-			
문성동	61	1		-	-	-	-			
원성1동	192	2		-	-	-	0.2			
원성2동	241	2		-	-	-	-			
성정1동	186	2		-	-	-	-			
성정2동	129	1		-	-	-	-			
봉명동	186	2		-	-	-	-			
쌍용1동	214	2		-	-	-	-			
쌍용2동	238	2		-	-	-	0.4			
신용동	465	4		-	-	-	0.2			
청룡동	602	5		1	-	-	0.4			
신안동	259	2		-	-	-	0.2			
부성동	569	5		-	-	-	0.4			
쌍용3동	451	4		-	-	-	-			
<b>공주시</b>	<b>15,819</b>	<b>125</b>	<b>12</b>	<b>12</b>	<b>-</b>	<b>5</b>	<b>14</b>	<b>-</b>	<b>15</b>	<b>2</b>
유구읍	1,647	13	1	1	-	1	1.4			
이인면	1,124	9	1	1	-	-	1			
탄천면	1,095	8	1	1	-	-	1			
계룡면	1,689	13	1	1	-	1	1.4			
반포면	732	6	1	1	-	-	0.8			
장기면	1,195	9	1	1	-	-	1.2			
의당면	1,052	8	1	1	-	-	1			
정안면	1,372	11	1	1	-	1	1.4			
우성면	1,577	12	1	1	-	1	1.4			
사곡면	909	7	1	1	-	-	1			
신평면	1,094	8	1	1	-	-	1			
중학동	116	1		-	-	-	0.2			
산성동	149	2		-	-	-	0.2			
웅진동	214	2		-	-	-	0.2			
금학동	548	5		-	-	-	0.4			
옥룡동	503	4		-	-	-	0.4			
신관동	803	7	1	1	-	-	0.4			
<b>보령시</b>	<b>15,240</b>	<b>120</b>	<b>9</b>	<b>10</b>	<b>2</b>	<b>6</b>	<b>13</b>	<b>-</b>	<b>14</b>	<b>1</b>
웅천읍	1,707	13	1	1	-	1	1.8			
주포면	418	3		-	-	-	0.4			
주교면	1,810	14	1	1	1	1	1.2			
오천면	1,853	15	1	1	1	1	1.4			
천북면	1,543	12	1	1	-	1	1.2			
청소면	888	7	1	1	-	-	0.8			
청라면	1,183	9	1	1	-	-	1			
남포면	1,514	12	1	1	-	1	1.4			
주산면	773	6	1	1	-	-	1			
미산면	623	5		1	-	-	0.6			
성주면	278	2		-	-	-	0.2			
대천1동	332	3		-	-	-	0.4			
대천2동	298	3		-	-	-	0.2			
대천3동	479	4		-	-	-	0.4			
대천4동	405	3		-	-	-	0.2			

# 조사요원 인력 현황

충청남도

행정구역	가중치적용 추정가구수	조사요원				업 무 보조원	내용검토		시군구 조사표 입력	
		조사원	예 비 조사원	총 조사 관리자	조 사 관리자		내검요원	관리자	입력요원	입력 관리자
대전5동	1,136	9	1	1	-	-	0.8			
아산시	14,717	117	12	12	-	5	14	-	14	1
염치읍	1,078	8	1	1	-	-	1			
송악면	697	6	1	1	-	-	0.8			
배방면	1,136	9	1	1	-	-	1.2			
탕정면	666	6	1	1	-	-	0.6			
음봉면	1,131	9	1	1	-	-	1.2			
둔포면	1,484	12	1	1	-	1	1.6			
영인면	1,313	10	1	1	-	1	1.4			
인주면	1,181	9	1	1	-	-	1			
선장면	1,347	10	1	1	-	1	1			
도고면	1,148	9	1	1	-	-	1			
신창면	1,205	9	1	1	-	1	1.2			
온양1동	116	1		-	-	-	0.2			
온양2동	110	1		-	-	-	-			
온양3동	511	4		-	-	-	0.4			
온양4동	445	4		-	-	-	0.4			
온양5동	672	6	1	1	-	-	0.4			
온양6동	477	4		-	-	-	0.4			
서산시	16,597	129	12	11	2	10	16	-	17	2
대산읍	1,984	16	2	1	1	1	2			
인지면	1,234	9	1	1	-	1	1			
부석면	1,839	14	1	1	1	1	1.8			
팔봉면	1,237	9	1	1	-	1	1.2			
지곡면	1,408	11	1	1	-	1	1.4			
성연면	841	7	1	1	-	-	0.8			
음암면	1,340	10	1	1	-	1	1.4			
운산면	1,316	10	1	1	-	1	1.6			
해미면	1,318	10	1	1	-	1	1.2			
고북면	1,568	12	1	1	-	1	1.4			
부춘동	361	3		-	-	-	0.2			
동문동	420	4		-	-	-	0.4			
활성동	85	1		-	-	-	0			
수석동	517	4		-	-	-	0.4			
석남동	1,129	9	1	1	-	-	1			
논산시	17,675	136	15	15	1	6	16	-	17	2
강경읍	872	7	1	1	-	-	0.6			
연무읍	2,272	18	2	1	1	1	1.8			
성동면	1,540	12	1	1	-	1	1.4			
광석면	1,470	11	1	1	-	1	1.4			
노성면	1,090	8	1	1	-	-	1			
상월면	1,123	9	1	1	-	-	1			
부적면	908	7	1	1	-	-	1			
연산면	1,567	12	1	1	-	1	1.4			
벌곡면	742	6	1	1	-	-	0.8			
양촌면	1,594	12	1	1	-	1	1.4			
가야곡면	1,084	8	1	1	-	-	1.2			
은진면	999	7	1	1	-	-	1			
채운면	706	6	1	1	-	-	0.8			
취암동	1,071	8	1	1	-	-	0.6			
부창동	637	5		1	-	-	0.6			
계룡시	623	6	-	-	-	-	1	-	1	
두마면	543	5		-	-	-	0.6			
남선면	1	-		-	-	-	-			
금암동	79	1		-	-	-	-			
금산군	10,834	85	11	10	1	2	10	-	11	1
금산읍	1,992	16	2	1	1	1	1.6			
금성면	1,149	9	1	1	-	-	1.2			
제원면	1,011	8	1	1	-	-	1			
부리면	1,137	9	1	1	-	-	1.2			
군북면	738	6	1	1	-	-	0.8			
남일면	973	7	1	1	-	-	1			

# 조사요원 인력 현황

충청남도

행정구역	가중치적용 추정가구수	조사요원				업 무 보조원	내용검토		시군구 조사표 입력	
		조사원	예 비 조사원	총조사 관리자	조 사 관리자		내검요원	관리자	입력요원	입력 관리자
남이면	818	7	1	1	-	-	0.8			
진산면	1,025	8	1	1	-	-	1			
복수면	949	7	1	1	-	-	0.8			
추부면	1,042	8	1	1	-	-	1			
연기군	7,957	64	7	7	-	3	8	-	8	1
조치원읍	888	7	1	1	-	-	0.6			
동면	857	7	1	1	-	-	0.8			
서면	1,166	9	1	1	-	-	1.2			
남면	1,609	13	1	1	-	1	1.4			
금남면	1,534	12	1	1	-	1	1.6			
전의면	847	7	1	1	-	-	1			
전동면	781	7	1	1	-	-	0.8			
소정면	275	2		-	-	-	0.4			
부여군	14,927	118	14	15	1	3	15	-	16	2
부여읍	2,139	17	2	1	1	1	1.8			
규암면	1,515	12	1	1	-	1	1.4			
은산면	1,106	8	1	1	-	-	1			
외산면	786	7	1	1	-	-	0.8			
내산면	612	5		1	-	-	0.6			
구룡면	803	7	1	1	-	-	0.8			
홍산면	773	6	1	1	-	-	0.8			
옥산면	602	5		1	-	-	0.6			
남면	731	6	1	1	-	-	0.8			
충화면	492	4		-	-	-	0.6			
양화면	701	6	1	1	-	-	0.8			
임천면	898	7	1	1	-	-	1			
장암면	986	7	1	1	-	-	1			
세도면	1,116	8	1	1	-	-	1.2			
석성면	901	7	1	1	-	-	0.8			
초촌면	766	6	1	1	-	-	0.8			
서천군	11,653	94	9	10	1	4	12	-	13	1
장항읍	1,134	9	1	1	-	-	0.8			
서천읍	1,261	10	1	1	-	1	1			
마서면	1,920	15	1	1	1	1	2			
화양면	803	7	1	1	-	-	1			
기산면	642	5		1	-	-	0.6			
한산면	705	6	1	1	-	-	0.8			
마산면	563	5		-	-	-	0.6			
시초면	505	4		-	-	-	0.6			
문산면	548	5		-	-	-	0.6			
판교면	757	6	1	1	-	-	0.8			
중천면	662	6	1	1	-	-	0.8			
비인면	924	7	1	1	-	-	1.2			
서면	1,229	9	1	1	-	1	1.4			
청양군	8,353	68	9	9	-	2	8	-	9	1
청양읍	1,278	10	1	1	-	1	1			
운곡면	821	7	1	1	-	-	0.8			
대치면	744	6	1	1	-	-	0.8			
정산면	840	7	1	1	-	-	0.8			
목면	535	4		-	-	-	0.6			
청남면	758	6	1	1	-	-	0.8			
장평면	816	7	1	1	-	-	0.8			
남양면	1,009	8	1	1	-	-	1			
화성면	696	6	1	1	-	-	0.8			
비봉면	856	7	1	1	-	-	0.8			
홍성군	14,464	110	11	11	2	9	14	-	15	2
홍성읍	1,928	15	1	1	1	1	1.6			
광천읍	1,822	14	1	1	1	1	1.4			
홍북면	1,360	10	1	1	-	1	1.2			
금마면	1,333	10	1	1	-	1	1.2			
홍동면	1,305	10	1	1	-	1	1.2			
장곡면	1,296	10	1	1	-	1	1.4			

# 조사요원 인력 현황

## 충청남도

행정구역	가중치적용 추정가구수	조사요원				업 무 보조원	내용검토		시군구 조사표 입력	
		조사원	예 비 조사원	총조사 관리자	조 사 관리자		내검요원	관리자	입력요원	입력 관리자
은하면	970	7	1	1	-	-	1			
결성면	855	7	1	1	-	-	0.8			
서부면	1,230	9	1	1	-	1	1.4			
갈산면	1,356	10	1	1	-	1	1.4			
구항면	1,009	8	1	1	-	-	1			
<b>예산군</b>	<b>14,966</b>	<b>116</b>	<b>12</b>	<b>11</b>	<b>1</b>	<b>7</b>	<b>14</b>	<b>-</b>	<b>15</b>	<b>1</b>
예산읍	1,660	13	1	1	-	1	1.4			
삽교읍	2,506	20	2	1	1	1	2			
대술면	975	7	1	1	-	-	0.8			
신양면	1,081	8	1	1	-	-	1.2			
광시면	1,242	10	1	1	-	1	1.2			
대흥면	417	3		-	-	-	0.6			
응봉면	805	7	1	1	-	-	0.8			
덕산면	1,076	8	1	1	-	-	1			
봉산면	738	6	1	1	-	-	1			
고덕면	1,645	13	1	1	-	1	1.6			
신암면	1,226	9	1	1	-	1	1.2			
오가면	1,595	12	1	1	-	1	1.4			
<b>태안군</b>	<b>14,551</b>	<b>115</b>	<b>11</b>	<b>8</b>	<b>4</b>	<b>7</b>	<b>14</b>	<b>-</b>	<b>15</b>	<b>1</b>
태안읍	2,803	23	2	1	1	1	2			
안면읍	2,827	23	2	1	1	1	2.6			
고남면	1,078	8	1	1	-	-	1.4			
남면	1,385	11	1	1	-	1	1.4			
근흥면	1,864	15	1	1	1	1	1.8			
소원면	2,167	17	2	1	1	1	2.4			
원북면	1,446	11	1	1	-	1	1.4			
이원면	981	7	1	1	-	-	1.2			
<b>당진군</b>	<b>19,273</b>	<b>151</b>	<b>14</b>	<b>12</b>	<b>5</b>	<b>10</b>	<b>17</b>	<b>-</b>	<b>19</b>	<b>2</b>
당진읍	1,884	15	1	1	1	1	1.4			
함덕읍	2,050	16	2	1	1	1	1.6			
고대면	1,613	13	1	1	-	1	1.6			
석문면	3,093	25	2	1	2	1	2			
대호지면	961	7	1	1	-	-	1			
정미면	1,101	8	1	1	-	-	1			
면천면	984	7	1	1	-	-	1			
순성면	1,326	10	1	1	-	1	1.4			
우강면	1,263	10	1	1	-	1	1.2			
신평면	1,720	14	1	1	-	1	1.8			
송악면	1,853	15	1	1	1	1	2			
송산면	1,425	11	1	1	-	1	1.2			

## 전라북도

행정구역	가중치적용 추정가구수	조사요원				업 무 보조원	내용검토		시군구 조사표 입력	
		조사원	예 비 조사원	총조사 관리자	조 사 관리자		내검요원	관리자	입력요원	입력 관리자
<b>전라북도</b>	<b>163,727</b>	<b>1,328</b>	<b>115</b>	<b>136</b>	<b>3</b>	<b>41</b>	<b>152</b>	<b>-</b>	<b>159</b>	<b>18</b>
전주시	9,125	82	3	4	-	3	6	-	6	1
완산구	3,903	37	1	2	-	1	2	-	2	
동서학동	298	3		-	-	-	0.2			
서서학동	79	1		-	-	-	-			
중화산1동	69	1		-	-	-	-			
중화산2동	81	1		-	-	-	0.2			
평화1동	57	1		-	-	-	-			
평화2동	625	5		1	-	-	0.4			
서신동	173	2		-	-	-	-			
삼천1동	103	1		-	-	-	-			
삼천2동	187	2		-	-	-	0.2			
삼천3동	887	7	1	1	-	-	0.6			
효자1동	82	1		-	-	-	-			
효자2동	251	2		-	-	-	-			

# 조사요원 인력 현황

전라북도

행정구역	가중치적용 추정가구수	조사요원				업 무 보조원	내용검토		시군구 조사표 입력	
		조사원	예 비 조사원	총조사 관리자	조 사 관리자		내검요원	관리자	입력요원	입력 관리자
효자3동	220	2		-	-	-	0.2			
효자4동	453	4		-	-	-	0.4			
중앙동	82	1		-	-	-	-			
풍남동	63	1		-	-	-	-			
노송동	119	1		-	-	-	-			
완산동	74	1		-	-	-	-			
덕진구	5,222	45	2	2	-	1	4	-	3	
인후1동	163	2		-	-	-	-			
인후2동	129	1		-	-	-	-			
인후3동	228	2		-	-	-	-			
덕진동	188	2		-	-	-	0.2			
금암1동	129	1		-	-	-	0			
금암2동	206	2		-	-	-	0.2			
팔복동	190	2		-	-	-	0.2			
우아1동	155	2		-	-	-	0.2			
우아2동	473	4		-	-	-	0.4			
호성동	499	4		-	-	-	0.4			
송천1동	270	2		-	-	-	0.2			
송천2동	524	4		-	-	-	0.4			
조촌동	1,067	8	1	1	-	-	0.8			
동산동	699	6	1	1	-	-	0.6			
진북동	302	3		-	-	-	0.2			
군산시	13,878	117	10	11	-	2	11	-	11	1
옥구읍	1,206	9	1	1	-	1	0.8			
옥산면	687	6	1	1	-	-	0.4			
회현면	834	7	1	1	-	-	0.8			
임피면	755	6	1	1	-	-	0.8			
서수면	1,011	8	1	1	-	-	0.8			
대아면	1,054	8	1	1	-	-	1			
개정면	857	7	1	1	-	-	0.6			
성산면	625	5		1	-	-	0.6			
나포면	556	5		-	-	-	0.6			
옥도면	1,146	9	1	1	-	-	0.8			
옥서면	875	7	1	1	-	-	0.6			
해신동	176	2		-	-	-	0.2			
월명동	50	1		-	-	-	-			
오룡동	37	1		-	-	-	-			
신평동	121	1		-	-	-	0.2			
삼학동	//	1		-	-	-	0.2			
선양동	23	1		-	-	-	-			
중앙동	75	1		-	-	-	0.2			
중미동	67	1		-	-	-	-			
홍남동	120	1		-	-	-	0.2			
조촌동	240	2		-	-	-	0.2			
경암동	272	2		-	-	-	0.2			
구암동	420	4		-	-	-	0.2			
개정동	254	2		-	-	-	0.2			
수송동	354	3		-	-	-	0.2			
나운1동	149	2		-	-	-	0.2			
나운2동	199	2		-	-	-	0.2			
소룡동	391	3		-	-	-	0.2			
미성동	849	7	1	1	-	-	0.8			
나운3동	398	3		-	-	-	-			
익산시	18,060	145	12	15	-	2	17	-	17	2
함열읍	1,154	9	1	1	-	-	0.8			
오산면	902	7	1	1	-	-	0.8			
황등면	1,128	9	1	1	-	-	1.2			
함라면	716	6	1	1	-	-	0.6			
웅포면	471	4		-	-	-	0.6			
성당면	588	5		-	-	-	0.6			
웅안면	771	6	1	1	-	-	0.8			
낭산면	941	7	1	1	-	-	1			

# 조사요원 인력 현황

전라북도

행정구역	가중치적용 추정가구수	조사요원				업 무 보조원	내용검토		시군구 조사표 입력	
		조사원	예 비 조사원	총조사 관리자	조 사 관리자		내검요원	관리자	입력요원	입력 관리자
망성면	1,092	8	1	1	-	-	1.2			
여산면	859	7	1	1	-	-	0.8			
금마면	603	5		1	-	-	0.6			
왕궁면	1,778	14	1	1	-	1	1.6			
춘포면	968	7	1	1	-	-	1			
삼기면	922	7	1	1	-	-	0.8			
웅동면	568	5		-	-	-	0.6			
중앙동	63	1		-	-	-	-			
평화동	153	2		-	-	-	0.2			
인화동	211	2		-	-	-	0.2			
동산동	675	6	1	1	-	-	0.6			
마동	119	1		-	-	-	0.2			
남중동	260	2		-	-	-	0.2			
모현동	415	3		-	-	-	0.2			
송학동	235	2		-	-	-	0.2			
신동	642	5		1	-	-	0.4			
영등1동	389	3		-	-	-	0.2			
팔봉동	527	4		-	-	-	0.6			
삼성동	640	5		1	-	-	0.6			
영등2동	127	1		-	-	-	-			
어양동	143	2		-	-	-	-			
<b>정읍시</b>	<b>16,938</b>	<b>135</b>	<b>15</b>	<b>16</b>	<b>-</b>	<b>3</b>	<b>16</b>	<b>-</b>	<b>17</b>	<b>2</b>
신태인읍	1,567	12	1	1	-	1	1.2			
북면	988	7	1	1	-	-	1			
입암면	959	7	1	1	-	-	0.8			
소성면	808	7	1	1	-	-	0.8			
고부면	1,151	9	1	1	-	-	1			
영원면	886	7	1	1	-	-	0.6			
덕천면	613	5		1	-	-	0.6			
이평면	714	6	1	1	-	-	0.8			
정우면	902	7	1	1	-	-	1			
태인면	1,138	9	1	1	-	-	1.2			
감곡면	1,206	9	1	1	-	1	1.2			
용동면	691	6	1	1	-	-	0.8			
칠보면	799	7	1	1	-	-	0.8			
산내면	441	4		-	-	-	0.6			
산외면	752	6	1	1	-	-	0.8			
수성동	302	3		-	-	-	0.2			
장명동	206	2		-	-	-	0.2			
내장상동	954	7	1	1	-	-	0.8			
시기동	126	1		-	-	-	0			
시기3동	264	2		-	-	-	0.2			
연지동	169	2		-	-	-	0.2			
농소동	414	3		-	-	-	0.4			
상교동	888	7	1	1	-	-	0.8			
<b>남원시</b>	<b>13,131</b>	<b>111</b>	<b>5</b>	<b>6</b>	<b>-</b>	<b>2</b>	<b>13</b>	<b>-</b>	<b>14</b>	<b>1</b>
운봉읍	1,370	11	1	1	-	1	1.2			
주천면	557	5		-	-	-	0.6			
수지면	484	4		-	-	-	0.6			
송동면	839	7	1	1	-	-	0.8			
주생면	585	5		-	-	-	0.8			
금지면	867	7	1	1	-	-	1			
대강면	753	6	1	1	-	-	0.8			
대산면	527	4		-	-	-	0.6			
사매면	550	5		-	-	-	0.6			
덕과면	396	3		-	-	-	0.4			
보절면	560	5		-	-	-	0.6			
산동면	668	6	1	1	-	-	0.8			
이백면	571	5		-	-	-	0.6			
인월면	578	5		-	-	-	0.6			
이영면	600	5		-	-	-	0.8			

# 조사요원 인력 현황

전라북도

행정구역	가중치적용 추정가구수	조사요원				업 무 보조원	내용검토		시군구 조사표 입력	
		조사원	예 비 조사원	총조사 관리자	조 사 관리자		내검요원	관리자	입력요원	입력 관리자
산내면	502	4		-	-	-	0.6			
동충동	193	2		-	-	-	0.2			
죽향동	187	2		-	-	-	0.2			
노암동	293	3		-	-	-	0.2			
금동	262	2		-	-	-	0.2			
왕정동	589	5		-	-	-	0.4			
향교동	597	5		-	-	-	0.4			
도통동	603	5		1	-	-	0.4			
<b>김제시</b>	<b>18,769</b>	<b>148</b>	<b>17</b>	<b>19</b>	<b>-</b>	<b>6</b>	<b>17</b>	<b>-</b>	<b>18</b>	<b>2</b>
만경읍	849	7	1	1	-	-	0.8			
죽산면	1,149	9	1	1	-	-	1			
백산면	1,034	8	1	1	-	-	1			
옹지면	1,404	11	1	1	-	1	1.2			
백구면	1,160	9	1	1	-	-	1			
부량면	648	5		1	-	-	0.6			
공덕면	877	7	1	1	-	-	0.8			
청하면	706	6	1	1	-	-	0.8			
성덕면	764	6	1	1	-	-	0.8			
진봉면	1,514	12	1	1	-	1	1.4			
금구면	1,101	8	1	1	-	-	1			
봉남면	936	7	1	1	-	-	1			
황산면	605	5		1	-	-	0.8			
금산면	1,231	9	1	1	-	1	1			
광활면	710	6	1	1	-	-	0.8			
요촌동	793	7	1	1	-	-	0.4			
신풍동	1,212	9	1	1	-	1	0.8			
검산동	684	6	1	1	-	-	0.6			
교동월촌동	1,392	11	1	1	-	1	1			
<b>완주군</b>	<b>11,855</b>	<b>94</b>	<b>9</b>	<b>10</b>	<b>1</b>	<b>3</b>	<b>11</b>	<b>-</b>	<b>12</b>	<b>1</b>
삼례읍	1,726	14	1	1	-	1	1.4			
봉동읍	1,974	16	2	1	1	1	1.6			
용진면	1,138	9	1	1	-	-	1			
상관면	622	5		1	-	-	0.6			
이서면	964	7	1	1	-	-	1			
소양면	893	7	1	1	-	-	1			
구이면	1,114	8	1	1	-	-	1.2			
고산면	935	7	1	1	-	-	1			
비봉면	610	5		1	-	-	0.6			
운주면	509	4		-	-	-	0.6			
화산면	831	7	1	1	-	-	0.8			
동상면	234	2		-	-	-	0.2			
경천면	305	3		-	-	-	0.4			
<b>진안군</b>	<b>6,822</b>	<b>55</b>	<b>2</b>	<b>4</b>	<b>1</b>	<b>2</b>	<b>7</b>	<b>-</b>	<b>7</b>	<b>1</b>
진안읍	1,951	15	1	1	1	1	1.6			
용담면	260	2		-	-	-	0.4			
안천면	334	3		-	-	-	0.4			
동향면	528	4		-	-	-	0.6			
상진면	262	2		-	-	-	0.4			
백운면	697	6	1	1	-	-	0.6			
성수면	587	5		-	-	-	0.8			
마령면	647	5		1	-	-	0.8			
부귀면	643	5		1	-	-	0.8			
정진면	339	3		-	-	-	0.2			
주천면	574	5		-	-	-	0.6			
<b>무주군</b>	<b>6,194</b>	<b>49</b>	<b>5</b>	<b>6</b>	<b>-</b>	<b>3</b>	<b>5</b>	<b>-</b>	<b>6</b>	<b>1</b>
무주읍	1,570	12	1	1	-	1	1			
무풍면	728	6	1	1	-	-	0.6			
실천면	836	7	1	1	-	-	0.8			
적상면	1,178	9	1	1	-	-	1			
안성면	1,273	10	1	1	-	1	1.4			
부남면	609	5		1	-	-	0.4			

# 조사요원 인력 현황

전라북도

행정구역	가중치적용 추정가구수	조사요원				업 무 보조원	내용검토		시군구 조사표 입력	
		조사원	예 비 조사원	총조사 관리자	조 사 관리자		내검요원	관리자	입력요원	입력 관리자
장수군	5,916	49	5	6	-	2	5	-	6	1
장수읍	1,736	14	1	1	-	1	1.2			
산서면	770	6	1	1	-	-	0.8			
번암면	689	6	1	1	-	-	0.8			
장계면	799	7	1	1	-	-	0.8			
천천면	802	7	1	1	-	-	0.6			
계남면	605	5		1	-	-	0.6			
계북면	515	4		-	-	-	0.6			
임실군	7,702	62	3	5	-	3	7	-	8	1
임실읍	1,207	9	1	1	-	1	0.8			
청웅면	502	4		-	-	-	0.6			
운암면	467	4		-	-	-	0.4			
신평면	489	4		-	-	-	0.4			
성수면	624	5		1	-	-	0.6			
오수면	1,210	9	1	1	-	1	1			
신덕면	437	4		-	-	-	0.6			
삼계면	624	5		1	-	-	0.6			
관촌면	669	6	1	1	-	-	0.8			
강진면	537	4		-	-	-	0.6			
덕치면	454	4		-	-	-	0.4			
지사면	482	4		-	-	-	0.6			
순창군	7,617	62	6	8	-	1	8	-	8	1
순창읍	975	7	1	1	-	-	0.8			
인계면	667	6	1	1	-	-	0.6			
동계면	881	7	1	1	-	-	0.8			
적성면	495	4		-	-	-	0.6			
유등면	541	5		-	-	-	0.6			
풍산면	684	6	1	1	-	-	0.8			
금과면	641	5		1	-	-	0.8			
팔덕면	534	4		-	-	-	0.6			
북흥면	611	5		1	-	-	0.8			
쌍치면	696	6	1	1	-	-	0.8			
구림면	892	7	1	1	-	-	1			
고창군	13,807	109	12	13	-	3	15	-	15	2
고창읍	1,688	13	1	1	-	1	1.2			
고수면	675	6	1	1	-	-	0.8			
아산면	870	7	1	1	-	-	1			
무장면	1,028	8	1	1	-	-	1.2			
공음면	1,156	9	1	1	-	-	1.2			
상하면	898	7	1	1	-	-	1.2			
해리면	1,110	8	1	1	-	-	1			
성송면	622	5		1	-	-	0.8			
대산면	1,362	11	1	1	-	1	1.4			
심원면	1,061	8	1	1	-	-	1.2			
흥덕면	900	7	1	1	-	-	1			
상내면	594	5		-	-	-	0.8			
신림면	799	7	1	1	-	-	0.8			
부안면	1,044	8	1	1	-	-	1.2			
부안군	13,913	110	11	13	1	5	12	-	14	1
부안읍	1,880	15	1	1	1	1	1.2			
주산면	878	7	1	1	-	-	0.8			
동진면	1,031	8	1	1	-	-	1.2			
행안면	824	7	1	1	-	-	0.6			
계화면	1,367	11	1	1	-	1	1.4			
보안면	1,030	8	1	1	-	-	1			
변산면	1,536	12	1	1	-	1	1.2			
진서면	650	5		1	-	-	0.6			
백산면	891	7	1	1	-	-	1			
상서면	1,055	8	1	1	-	-	0.8			
하서면	1,246	10	1	1	-	1	1.2			
줄포면	902	7	1	1	-	-	0.8			
위도면	623	5		1	-	-	0.6			



# 조사요원 인력 현황

전라남도

행정구역	가중치적용 추정가구수	조사요원				업 무 보 조 원	내용검토		시군구 조사표 입력	
		조사원	예 비 조사원	총조사 관리자	조 사 관리자		내검요원	관리자	입력요원	입력 관리자
전라남도	280,735	2,247	212	203	32	117	274	-	289	28
목포시	3,637	38	1	1	-	1	3	-	3	
용당1동	69	1		-	-	-	-			
용당2동	179	2		-	-	-	-			
산정1동	155	2		-	-	-	-			
산정2동	24	-		-	-	-	-			
산정3동	86	1		-	-	-	-			
연산동	145	2		-	-	-	0.2			
원산동	111	1		-	-	-	0.2			
대성동	62	1		-	-	-	-			
남양동	23	-		-	-	-	-			
북교동	17	-		-	-	-	-			
무안동	23	-		-	-	-	-			
동명동	157	2		-	-	-	0.2			
삼학동	110	1		-	-	-	0.2			
만호동	64	1		-	-	-	-			
유달동	153	2		-	-	-	-			
충무동	714	6	1	1	-	-	0.6			
죽교동	189	2		-	-	-	0.2			
북향동	194	2		-	-	-	0.2			
웅해동	129	1		-	-	-	0.2			
이로동	101	1		-	-	-	0.2			
상동	301	3		-	-	-	0.2			
하당동	62	1		-	-	-	-			
신흥동	96	1		-	-	-	-			
삼향동	296	3		-	-	-	0.4			
옥암동	94	1		-	-	-	0.2			
부흥동	83	1		-	-	-	-			
여수시	21,102	174	14	11	5	7	19	-	19	2
돌산읍	4,043	33	3	1	2	1	2.8			
소라면	1,809	14	1	1	1	1	1.8			
울촌면	1,971	16	2	1	1	1	2.2			
화양면	2,566	21	2	1	1	1	3.2			
남면	1,434	11	1	1	-	1	1.6			
화정면	1,233	9	1	1	-	1	1.6			
삼산면	728	6	1	1	-	-	0.8			
동문동	79	1		-	-	-	-			
한려동	51	1		-	-	-	-			
중앙동	178	2		-	-	-	-			
충무동	84	1		-	-	-	-			
광림동	148	2		-	-	-	0.2			
서강동	179	2		-	-	-	-			
대교동	291	3		-	-	-	0.2			
국동	313	3		-	-	-	0.2			
월호동	1,034	8	1	1	-	-	0.4			
여서동	149	2		-	-	-	0.2			
문수동	160	2		-	-	-	0.2			
미평동	97	1		-	-	-	-			
둔덕동	119	1		-	-	-	0.2			
만덕동	606	5		1	-	-	0.4			
쌍봉동	477	4		-	-	-	0.2			
시전동	509	4		-	-	-	0.4			
여천동	392	3		-	-	-	0.4			
주삼동	530	4		-	-	-	0.4			
삼일동	1,049	8	1	1	-	-	0.8			
묘도동	873	7	1	1	-	-	0.6			
순천시	17,354	143	11	11	2	7	16	-	17	2
승주읍	1,154	9	1	1	-	-	1			
주암면	1,436	11	1	1	-	1	1.4			
송광면	758	6	1	1	-	-	0.6			
외서면	426	4		-	-	-	0.4			
낙안면	1,333	10	1	1	-	1	1.2			
별량면	2,328	19	2	1	1	1	2.2			
상사면	617	5		1	-	-	0.8			
해룡면	1,946	15	1	1	1	1	1.8			

# 조사요원 인력 현황

전라남도

행정구역	가중치적용 추정가구수	조사요원				업 무 보조원	내용검토		시군구 조사표 입력	
		조사원	예 비 조사원	총조사 관리자	조 사 관 리 자		내검요원	관리자	입력요원	입력 관리자
서면	1,370	11	1	1	-	1	1.4			
황진면	1,375	11	1	1	-	1	1.2			
월등면	695	6	1	1	-	-	0.8			
향동	202	2		-	-	-	0.4			
매곡동	115	1		-	-	-	-			
삼산동	522	4		-	-	-	0.4			
조곡동	137	1		-	-	-	0.2			
덕연동	491	4		-	-	-	0.2			
풍곡동	298	3		-	-	-	0.2			
남제동	304	3		-	-	-	0.2			
저전동	43	1		-	-	-	-			
장천동	35	1		-	-	-	-			
중앙동	24	1		-	-	-	-			
도사동	1,166	9	1	1	-	-	1			
왕조1동	420	4		-	-	-	0.4			
왕조2동	159	2		-	-	-	-			
<b>나주시</b>	<b>17,894</b>	<b>140</b>	<b>11</b>	<b>14</b>	<b>1</b>	<b>8</b>	<b>18</b>	<b>-</b>	<b>19</b>	<b>2</b>
남평읍	1,893	15	1	1	1	1	1.4			
세지면	962	7	1	1	-	-	1			
왕곡면	1,206	9	1	1	-	1	1.2			
반남면	632	5		1	-	-	0.6			
공산면	926	7	1	1	-	-	1			
동강면	1,290	10	1	1	-	1	1.2			
다시면	1,208	9	1	1	-	1	1.4			
문평면	881	7	1	1	-	-	1			
노안면	1,443	11	1	1	-	1	1.6			
금천면	1,517	12	1	1	-	1	1.4			
산포면	1,019	8	1	1	-	-	1.2			
다도면	653	5		1	-	-	0.8			
봉황면	1,711	13	1	1	-	1	1.8			
송월동	434	4		-	-	-	0.4			
영강동	172	2		-	-	-	0.2			
금남동	330	3		-	-	-	0.4			
성북동	404	3		-	-	-	0.4			
영산동	633	5		1	-	-	0.6			
이창동	580	5		-	-	-	0.6			
<b>광양시</b>	<b>9,669</b>	<b>78</b>	<b>9</b>	<b>8</b>	<b>1</b>	<b>3</b>	<b>8</b>	<b>-</b>	<b>9</b>	<b>1</b>
광양읍	2,235	18	2	1	1	1	1.6			
봉강면	779	6	1	1	-	-	0.8			
옥흥면	813	7	1	1	-	-	0.8			
옥곡면	954	7	1	1	-	-	0.8			
진상면	1,212	9	1	1	-	1	1			
진월면	1,172	9	1	1	-	-	1.2			
다압면	714	6	1	1	-	-	0.6			
골약동	742	6	1	1	-	-	0.6			
중마동	442	4		-	-	-	0.4			
광영동	205	2		-	-	-	0.2			
태인동	355	3		-	-	-	0.2			
금호동	46	1		-	-	-	-			
<b>담양군</b>	<b>9,694</b>	<b>79</b>	<b>8</b>	<b>9</b>	<b>-</b>	<b>2</b>	<b>10</b>	<b>-</b>	<b>11</b>	<b>1</b>
담양읍	1,361	11	1	1	-	1	1.2			
봉산면	811	7	1	1	-	-	1			
고서면	798	7	1	1	-	-	0.8			
남면	333	3		-	-	-	0.4			
창평면	877	7	1	1	-	-	1			
대덕면	597	5		-	-	-	0.6			
무정면	891	7	1	1	-	-	1			
금성면	623	5		1	-	-	0.8			
웅면	465	4		-	-	-	0.6			
월산면	712	6	1	1	-	-	0.8			
수북면	1,039	8	1	1	-	-	1.2			
대전면	1,187	9	1	1	-	-	1			
<b>곡성군</b>	<b>8,100</b>	<b>67</b>	<b>6</b>	<b>7</b>	<b>-</b>	<b>2</b>	<b>8</b>	<b>-</b>	<b>9</b>	<b>1</b>
곡성읍	1,431	11	1	1	-	1	1.2			
우곡면	563	5		-	-	-	0.6			

# 조사요원 인력 현황

전라남도

행정구역	가중치적용 추정가구수	조사요원				업 무 보조원	내용검토		시군구 조사표 입력	
		조사원	예 비 조사원	총조사 관리자	조 사 관리자		내검요원	관리자	입력요원	입력 관리자
삼기면	601	5		1	-	-	0.8			
석곡면	811	7	1	1	-	-	0.8			
목사동면	576	5		-	-	-	0.6			
죽곡면	770	6	1	1	-	-	0.6			
고달면	595	5		-	-	-	0.6			
옥과면	750	6	1	1	-	-	0.8			
입면	897	7	1	1	-	-	0.8			
결면	686	6	1	1	-	-	0.6			
오산면	420	4		-	-	-	0.6			
<b>구례군</b>	<b>5,401</b>	<b>44</b>	<b>4</b>	<b>5</b>	<b>-</b>	<b>1</b>	<b>6</b>	<b>-</b>	<b>6</b>	<b>1</b>
구례읍	1,140	9	1	1	-	-	1			
문척면	432	4		-	-	-	0.4			
간전면	481	4		-	-	-	0.6			
토지면	679	6	1	1	-	-	0.6			
마산면	633	5		1	-	-	0.6			
광의면	744	6	1	1	-	-	0.8			
용방면	412	3		-	-	-	0.6			
산동면	880	7	1	1	-	-	1			
<b>고흥군</b>	<b>24,299</b>	<b>191</b>	<b>19</b>	<b>16</b>	<b>4</b>	<b>13</b>	<b>22</b>	<b>-</b>	<b>24</b>	<b>2</b>
고흥읍	1,212	9	1	1	-	1	1			
도양읍	2,081	17	2	1	1	1	1.6			
풍양면	1,582	12	1	1	-	1	1.6			
도덕면	1,791	14	1	1	-	1	1.4			
금산면	1,826	14	1	1	1	1	1.6			
도화면	1,586	12	1	1	-	1	1.6			
포두면	2,193	17	2	1	1	1	2.4			
봉래면	1,674	13	1	1	-	1	0.6			
동일면	670	6	1	1	-	-	0.6			
점암면	1,256	10	1	1	-	1	1.4			
영남면	750	6	1	1	-	-	0.8			
과역면	1,274	10	1	1	-	1	1.6			
남양면	1,388	11	1	1	-	1	1.2			
동강면	1,134	9	1	1	-	-	1.4			
대서면	1,151	9	1	1	-	-	1			
두원면	2,731	22	2	1	1	1	2.4			
<b>보성군</b>	<b>12,811</b>	<b>104</b>	<b>8</b>	<b>7</b>	<b>2</b>	<b>6</b>	<b>12</b>	<b>-</b>	<b>13</b>	<b>1</b>
보성읍	1,421	11	1	1	-	1	1			
별교읍	3,347	27	3	1	2	1	2.6			
노동면	482	4		-	-	-	0.6			
미령면	559	5		-	-	-	0.6			
검백면	669	6	1	1	-	-	0.6			
을어면	518	4		-	-	-	0.6			
복내면	632	5		1	-	-	0.8			
문덕면	310	3		-	-	-	0.4			
조성면	1,487	12	1	1	-	1	1.4			
득량면	1,412	11	1	1	-	1	1.4			
회천면	1,532	12	1	1	-	1	1.4			
웅치면	442	4		-	-	-	0.6			
<b>화순군</b>	<b>10,212</b>	<b>81</b>	<b>8</b>	<b>10</b>	<b>1</b>	<b>2</b>	<b>11</b>	<b>-</b>	<b>11</b>	<b>1</b>
화순읍	1,955	15	1	1	1	1	1.4			
한천면	386	3		-	-	-	0.6			
춘양면	776	6	1	1	-	-	0.8			
청풍면	510	4		-	-	-	0.6			
이양면	903	7	1	1	-	-	1			
능주면	639	5		1	-	-	0.8			
도곡면	869	7	1	1	-	-	1			
도암면	657	5		1	-	-	0.6			
이서면	334	3		-	-	-	0.4			
북면	734	6	1	1	-	-	0.8			
동북면	660	6	1	1	-	-	0.8			
남면	754	6	1	1	-	-	1			
동면	1,035	8	1	1	-	-	1			
<b>장흥군</b>	<b>11,487</b>	<b>90</b>	<b>8</b>	<b>7</b>	<b>2</b>	<b>4</b>	<b>12</b>	<b>-</b>	<b>12</b>	<b>1</b>
장흥읍	1,817	14	1	1	1	1	1.4			

## 조사요원 인력 현황

전라남도

행정구역	가중치적용 추정기구수	조사요원				업 무 보조원	내용검토		시군구 조사표 입력	
		조사원	예 비 조사원	총조사 관리자	조 사 관리자		내검요원	관리자	입력요원	입력 관리자
관산읍	2,521	20	2	1	1	1	2.2			
대덕읍	1,470	11	1	1	-	1	1.4			
용산면	1,058	8	1	1	-	-	1			
안양면	1,148	9	1	1	-	-	1.2			
장동면	426	4		-	-	-	0.6			
장평면	899	7	1	1	-	-	1			
유치면	466	4		-	-	-	0.8			
부산면	502	4		-	-	-	0.6			
회진면	1,180	9	1	1	-	-	1.4			
<b>강진군</b>	<b>9,989</b>	<b>78</b>	<b>7</b>	<b>8</b>	<b>-</b>	<b>4</b>	<b>11</b>	<b>-</b>	<b>11</b>	<b>1</b>
강진읍	1,628	13	1	1	-	1	1.6			
군동면	1,277	10	1	1	-	1	1.4			
칠량면	1,164	9	1	1	-	-	1.4			
대구면	533	4		-	-	-	0.6			
마량면	461	4		-	-	-	0.6			
도암면	1,207	9	1	1	-	1	1.2			
신전면	941	7	1	1	-	-	1			
성전면	961	7	1	1	-	-	1			
작천면	892	7	1	1	-	-	1			
병영면	601	5		1	-	-	0.8			
옴천면	324	3		-	-	-	0.4			
<b>해남군</b>	<b>19,264</b>	<b>150</b>	<b>16</b>	<b>14</b>	<b>2</b>	<b>8</b>	<b>19</b>	<b>-</b>	<b>20</b>	<b>2</b>
해남읍	1,369	11	1	1	-	1	1.2			
삼산면	939	7	1	1	-	-	1			
화산면	1,527	12	1	1	-	1	1.6			
현산면	1,129	9	1	1	-	-	1.4			
송지면	2,455	20	2	1	1	1	2.2			
북평면	1,137	9	1	1	-	-	1.4			
북일면	1,049	8	1	1	-	-	1			
옥천면	1,111	8	1	1	-	-	1.2			
계곡면	881	7	1	1	-	-	1			
마산면	993	7	1	1	-	-	1			
황산면	2,143	17	2	1	1	1	2			
산이면	1,598	12	1	1	-	1	1.4			
문내면	1,526	12	1	1	-	1	1.6			
화원면	1,407	11	1	1	-	1	1.2			
<b>영암군</b>	<b>12,507</b>	<b>102</b>	<b>11</b>	<b>11</b>	<b>1</b>	<b>6</b>	<b>12</b>	<b>-</b>	<b>13</b>	<b>1</b>
영암읍	1,775	14	1	1	-	1	1.2			
삼호읍	1,535	12	1	1	-	1	1.4			
덕진면	763	6	1	1	-	-	0.8			
금정면	812	7	1	1	-	-	0.8			
신북면	1,283	10	1	1	-	1	1.2			
시종면	1,840	15	1	1	1	1	1.6			
도포면	856	7	1	1	-	-	1			
군서면	1,249	10	1	1	-	1	1.2			
서호면	808	7	1	1	-	-	0.8			
학산면	790	7	1	1	-	-	0.8			
미암면	796	7	1	1	-	-	0.8			
<b>무안군</b>	<b>13,485</b>	<b>105</b>	<b>11</b>	<b>9</b>	<b>3</b>	<b>8</b>	<b>13</b>	<b>-</b>	<b>14</b>	<b>1</b>
무안읍	1,336	10	1	1	-	1	1			
일로읍	2,216	18	2	1	1	1	1.8			
삼향면	1,296	10	1	1	-	1	1.4			
몽탄면	1,204	9	1	1	-	1	1.2			
청계면	1,519	12	1	1	-	1	1.6			
현경면	1,949	15	1	1	1	1	2			
망운면	751	6	1	1	-	-	0.8			
해제면	2,068	16	2	1	1	1	2			
운남면	1,146	9	1	1	-	-	1.2			
<b>함평군</b>	<b>10,324</b>	<b>81</b>	<b>9</b>	<b>9</b>	<b>-</b>	<b>5</b>	<b>10</b>	<b>-</b>	<b>11</b>	<b>1</b>
함평읍	1,631	13	1	1	-	1	1.4			
손불면	1,478	11	1	1	-	1	1.6			
신광면	716	6	1	1	-	-	0.8			
학교면	1,340	10	1	1	-	1	1.2			
엄지면	689	6	1	1	-	-	0.8			

# 조사요원 인력 현황

전라남도

행정구역	가중치적용 추정가구수	조사요원				업무 보조원	내용검토		시군구 조사표 입력	
		조사원	예비 조사원	총조사 관리자	조사 관리자		내검요원	관리자	입력요원	입력 관리자
대동면	1,141	9	1	1	-	-	1			
나산면	1,033	8	1	1	-	-	1			
월야면	1,458	11	1	1	-	-	1.2			
<b>영광군</b>	<b>12,794</b>	<b>101</b>	<b>10</b>	<b>9</b>	<b>2</b>	<b>1</b>	<b>12</b>	-	<b>12</b>	<b>1</b>
영광읍	1,974	16	2	1	1	6	1.4			
백수읍	2,624	21	2	1	1	1	2.2			
홍농읍	1,567	12	1	1	-	1	1			
대마면	656	5		1	-	1	0.8			
묘량면	759	6	1	1	-	-	0.8			
불갑면	402	3		-	-	-	0.6			
군서면	688	6	1	1	-	-	0.8			
군남면	1,025	8	1	1	-	-	1			
염산면	1,695	13	1	1	-	-	1.6			
법성면	1,217	9	1	1	-	1	1.2			
낙월면	187	2		-	-	1	0.2			
<b>장성군</b>	<b>8,912</b>	<b>72</b>	<b>7</b>	<b>7</b>	<b>-</b>	<b>-</b>	<b>10</b>	-	<b>10</b>	<b>1</b>
장성읍	1,768	14	1	1	-	2	1.4			
진원면	820	7	1	1	-	1	1			
남면	873	7	1	1	-	-	1			
동화면	546	5		-	-	-	0.8			
삼서면	1,036	8	1	1	-	-	1			
삼계면	856	7	1	1	-	-	1			
황룡면	763	6	1	1	-	-	1			
서삼면	425	4		-	-	-	0.4			
북일면	527	4		-	-	-	0.6			
북이면	767	6	1	1	-	-	1			
북하면	531	4		-	-	-	0.6			
<b>완도군</b>	<b>16,751</b>	<b>132</b>	<b>14</b>	<b>10</b>	<b>4</b>	<b>-</b>	<b>16</b>	-	<b>17</b>	<b>2</b>
완도읍	1,981	16	2	1	1	7	1.6			
금알읍	1,748	14	1	1	-	1	1.8			
노화읍	2,912	23	2	1	1	1	1.8			
군외면	2,042	16	2	1	1	1	1.2			
신지면	1,570	12	1	1	-	1	1.6			
고금면	1,968	16	2	1	1	1	2.2			
약산면	1,105	8	1	1	-	1	1.4			
청산면	753	6	1	1	-	-	1.2			
소안면	1,177	9	1	1	-	-	1.6			
금당면	333	3		-	-	-	0.6			
보길면	771	6	1	1	-	-	1			
생일면	391	3		-	-	-	0.4			
<b>진도군</b>	<b>9,996</b>	<b>78</b>	<b>7</b>	<b>7</b>	<b>-</b>	<b>-</b>	<b>11</b>	-	<b>11</b>	<b>1</b>
진도읍	1,357	10	1	1	-	8	1.2			
군내면	1,263	10	1	1	-	1	1.4			
고군면	1,340	10	1	1	-	1	1.4			
의신면	1,663	13	1	1	-	1	1.8			
임회면	1,250	10	1	1	-	1	1.6			
지산면	1,485	12	1	1	-	1	1.6			
조도면	1,638	13	1	1	-	1	1.6			
<b>신안군</b>	<b>15,053</b>	<b>119</b>	<b>13</b>	<b>13</b>	<b>2</b>	<b>1</b>	<b>16</b>	-	<b>17</b>	<b>2</b>
지도읍	1,860	15	1	1	1	6	1.4			
증도면	720	6	1	1	-	1	0.8			
임자면	964	7	1	1	-	-	1.2			
자은면	988	7	1	1	-	-	1			
비금면	1,226	9	1	1	-	-	1.4			
도초면	914	7	1	1	-	1	1.2			
흑산면	1,404	11	1	1	-	-	1.2			
하의면	664	6	1	1	-	1	1			
신의면	617	5		1	-	-	0.6			
장산면	682	6	1	1	-	-	0.6			
안좌면	1,350	10	1	1	-	-	1.6			
팔금면	433	4		-	-	1	0.6			
암태면	807	7	1	1	-	-	0.8			
압해면	2,424	19	2	1	1	-	2.4			

## 조사요원 인력 현황

경상북도

행정구역	기중치적용 추정가구수	조사요원				업 무 보조원	내용검토		시군구 조사표 입력	
		조사원	예 비 조사원	총조사 관리자	조 사 관리자		내검요원	관리자	입력요원	입력 관리자
경상북도	275,431	2,200	218	231	19	85	257	-	273	28
포항시	20,406	169	14	12	4	8	18	-	18	2
남구	9,708	81	7	6	2	3	8	-	8	1
구룡포읍	2,167	17	2	1	1	1	1.6			
연일읍	817	7	1	1	-	-	0.6			
오천읍	959	7	1	1	-	-	0.8			
대송면	506	4		-	-	-	0.6			
동해면	949	7	1	1	-	-	0.8			
장기면	1,868	15	1	1	1	1	1.8			
대보면	1,013	8	1	1	-	-	1.0			
상대1동	325	3		-	-	-	0.2			
상대2동	109	1		-	-	-	-			
해도1동	86	1		-	-	-	-			
해도2동	102	1		-	-	-	-			
송도동	152	2		-	-	-	-			
청림동	189	2		-	-	-	0.2			
제철동	162	2		-	-	-	-			
효곡동	160	2		-	-	-	0.2			
대이동	144	2		-	-	-	0.2			
북구	10,698	88	7	6	2	4	10	-	10	1
흥해읍	3,132	25	2	1	2	1	2.6			
신광면	913	7	1	1	-	-	1.0			
청하면	1,363	11	1	1	-	1	1.4			
송라면	668	6	1	1	-	-	0.8			
기계면	1,673	13	1	1	-	1	1.6			
죽장면	964	7	1	1	-	-	1.0			
기북면	465	4		-	-	-	0.6			
중앙동	66	1		-	-	-	-			
학산동	163	2		-	-	-	0.2			
양학동	96	1		-	-	-	-			
죽도1동	17	-		-	-	-	-			
죽도2동	156	2		-	-	-	-			
용흥동	116	1		-	-	-	-			
우창동	130	1		-	-	-	-			
두호동	389	3		-	-	-	0.2			
장량동	148	2		-	-	-	0.2			
환여동	239	2		-	-	-	0.2			
경주시	26,093	207	19	16	4	10	22	-	23	2
감포읍	1,771	14	1	1	-	1	1.2			
안강읍	3,383	27	3	1	2	1	2.4			
건천읍	2,313	18	2	1	1	1	2.0			
외동읍	2,913	23	2	1	1	1	2.2			
양북면	1,218	9	1	1	-	1	1.2			
양남면	971	7	1	1	-	-	1.0			
내남면	1,625	13	1	1	-	1	1.4			
산내면	1,181	9	1	1	-	-	1.0			
서면	975	7	1	1	-	-	1.2			
현곡면	948	7	1	1	-	-	1.0			
강동면	1,471	11	1	1	-	1	1.4			
천북면	1,303	10	1	1	-	1	1.2			
중부동	130	1		-	-	-	-			
성동동	122	1		-	-	-	-			
황오동	168	2		-	-	-	0.2			
성간동	428	4		-	-	-	0.2			
탑정동	619	5		1	-	-	0.6			
황남동	149	2		-	-	-	0.2			
월성동	941	7	1	1	-	-	0.8			
선도동	789	7	1	1	-	-	0.6			
용강동	176	2		-	-	-	0.2			
황성동	298	3		-	-	-	0.2			
동천동	399	3		-	-	-	0.2			

## 조사요원 인력 현황

경상북도

행정구역	가중치적용 추정기구수	조사요원				업 무 보조원	내용검토		시군구 조사표 입력	
		조사원	예 비 조사원	총조사 관리자	조 사 관리자		내검요원	관리자	입력요원	입력 관리자
불국동	1,246	10	1	1	-	1	1.0			
보덕동	556	5		-	-	-	0.4			
김천시	17,979	142	13	15	1	3	17	-	18	2
아포읍	1,910	15	1	1	1	1	1.4			
농소면	971	7	1	1	-	-	0.8			
남면	1,031	8	1	1	-	-	1.0			
개령면	839	7	1	1	-	-	0.8			
감문면	1,458	11	1	1	-	1	1.4			
어모면	1,109	8	1	1	-	-	1.2			
봉산면	842	7	1	1	-	-	0.8			
대항면	780	6	1	1	-	-	0.8			
감천면	593	5		-	-	-	0.8			
조마면	685	6	1	1	-	-	0.8			
구성면	968	7	1	1	-	-	1.2			
지례면	585	5		-	-	-	0.6			
부항면	621	5		1	-	-	0.8			
대덕면	840	7	1	1	-	-	0.8			
중산면	396	3		-	-	-	0.4			
용암동	352	3		-	-	-	0.2			
성남동	330	3		-	-	-	0.2			
평화동	341	3		-	-	-	0.2			
양금동	597	5		-	-	-	0.6			
대신동	1,118	8	1	1	-	-	0.8			
대곡동	1,005	8	1	1	-	-	0.6			
지좌동	608	5		1	-	-	0.4			
안동시	19,506	158	15	15	1	5	18	-	19	2
풍산읍	2,205	18	2	1	1	1	2.0			
와룡면	1,629	13	1	1	-	1	1.6			
북후면	1,210	9	1	1	-	1	1.2			
서후면	1,078	8	1	1	-	-	1.2			
풍천면	1,409	11	1	1	-	1	1.6			
일직면	1,199	9	1	1	-	-	1.2			
남후면	770	6	1	1	-	-	0.8			
남선면	551	5		-	-	-	0.6			
임하면	810	7	1	1	-	-	0.8			
길안면	1,077	8	1	1	-	-	1.2			
임동면	793	7	1	1	-	-	0.8			
예안면	785	7	1	1	-	-	0.8			
도산면	654	5		1	-	-	0.6			
녹전면	848	7	1	1	-	-	0.8			
중구동	141	2		-	-	-	0.2			
명륜동	334	3		-	-	-	0.4			
용상동	920	7	1	1	-	-	0.6			
태화동	368	3		-	-	-	0.4			
평화동	325	3		-	-	-	0.2			
안기동	548	5		-	-	-	0.2			
옥동	369	3		-	-	-	0.2			
송하동	404	3		-	-	-	0.4			
서구동	675	6	1	1	-	-	0.6			
강남동	404	3		-	-	-	0.2			
구미시	11,545	98	9	8	2	3	11	-	10	1
선산읍	1,810	14	1	1	1	1	1.6			
고아읍	2,112	17	2	1	1	1	1.8			
무을면	811	7	1	1	-	-	0.8			
옥성면	734	6	1	1	-	-	0.6			
도개면	853	7	1	1	-	-	0.8			
해평면	1,130	9	1	1	-	-	1.4			
산동면	828	7	1	1	-	-	0.8			
장천면	820	7	1	1	-	-	0.8			
송정동	114	1		-	-	-	-			
원평1동	64	1		-	-	-	-			

## 조사요원 인력 현황

경 상 북 도

행정구역	가중치적용 추정가구수	조사요원				업 무 보조원	내용검토		시군구 조사표 입력	
		조사원	예 비 조사원	총조사 관리자	조 사 관리자		내검요원	관리자	입력요원	입력 관리자
원평2동	67	1		-	-	-	-			
도량동	113	1		-	-	-	0.2			
지산동	187	2		-	-	-	0.2			
선주원남동	408	3		-	-	-	0.2			
형곡1동	135	1		-	-	-	-			
형곡2동	86	1		-	-	-	-			
신평1동	92	1		-	-	-	0.2			
신평2동	18	-		-	-	-	-			
비산동	56	1		-	-	-	-			
공단1동	37	1		-	-	-	-			
공단2동	1	-		-	-	-	-			
광평동	88	1		-	-	-	-			
상모사곡동	100	1		-	-	-	0.2			
임오동	193	2		-	-	-	0.2			
인동동	268	2		-	-	-	0.2			
진미동	49	1		-	-	-	0.2			
양포동	371	3		-	-	-	0.4			
<b>영주시</b>	<b>11,976</b>	<b>96</b>	<b>8</b>	<b>10</b>	<b>-</b>	<b>2</b>	<b>11</b>	<b>-</b>	<b>12</b>	<b>1</b>
풍기읍	1,793	14	1	1	-	1	1.4			
이산면	1,025	8	1	1	-	-	1.0			
평은면	695	6	1	1	-	-	0.8			
문수면	661	6	1	1	-	-	0.6			
장수면	769	6	1	1	-	-	0.8			
안정면	967	7	1	1	-	-	1.0			
봉현면	737	6	1	1	-	-	0.8			
순흥면	634	5		1	-	-	0.6			
단산면	627	5		1	-	-	0.8			
부석면	971	7	1	1	-	-	1.0			
상망동	504	4		-	-	-	0.4			
하망동	275	2		-	-	-	0.2			
영주1동	157	2		-	-	-	-			
영주2동	178	2		-	-	-	0.2			
휴천1동	267	2		-	-	-	0.2			
휴천2동	352	3		-	-	-	0.2			
휴천3동	459	4		-	-	-	0.2			
가흥1동	367	3		-	-	-	0.4			
가흥2동	538	4		-	-	-	0.4			
<b>영천시</b>	<b>16,302</b>	<b>127</b>	<b>13</b>	<b>14</b>	<b>1</b>	<b>6</b>	<b>15</b>	<b>-</b>	<b>16</b>	<b>2</b>
금호읍	2,389	19	2	1	1	1	1.8			
청룡면	1,295	10	1	1	-	1	1.2			
신녕면	1,122	9	1	1	-	-	1.2			
화산면	1,106	8	1	1	-	-	1.2			
화북면	682	6	1	1	-	-	0.8			
화남면	979	7	1	1	-	-	1.0			
자양면	436	4		-	-	-	0.4			
임고면	1,455	11	1	1	-	1	1.4			
고경면	1,474	11	1	1	-	1	1.6			
북안면	1,325	10	1	1	-	1	1.2			
대창면	958	7	1	1	-	-	1.0			
동부동	769	6	1	1	-	-	0.6			
중앙동	629	5		1	-	-	0.6			
서부동	646	5		1	-	-	0.6			
완산동	288	3		-	-	-	0.2			
남부동	749	6	1	1	-	-	0.6			
<b>상주시</b>	<b>22,383</b>	<b>178</b>	<b>20</b>	<b>21</b>	<b>1</b>	<b>5</b>	<b>22</b>	<b>-</b>	<b>23</b>	<b>2</b>
함창읍	2,118	17	2	1	1	1	1.6			
사벌면	1,566	12	1	1	-	1	1.6			
중동면	702	6	1	1	-	-	0.6			
낙동면	1,635	13	1	1	-	1	1.8			
청리면	1,051	8	1	1	-	-	1.2			
공성면	1,437	11	1	1	-	1	1.6			



## 조사요원 인력 현황

경상북도

행정구역	가중치적용 추정가구수	조사요원				업 무 보조원	내용검토		시군구 조사표 입력	
		조사원	예 비 조사원	총조사 관리자	조 사 관리자		내검요원	관리자	입력요원	입력 관리자
외남면	624	5		1	-	-	0.8			
내서면	646	5		1	-	-	0.8			
모동면	838	7	1	1	-	-	0.8			
모서면	1,124	9	1	1	-	-	1.0			
화동면	681	6	1	1	-	-	0.8			
화서면	742	6	1	1	-	-	0.8			
화북면	538	4		-	-	-	0.4			
외서면	1,126	9	1	1	-	-	1.0			
은척면	749	6	1	1	-	-	1.0			
공검면	980	7	1	1	-	-	1.0			
이안면	903	7	1	1	-	-	1.0			
화남면	321	3		-	-	-	0.4			
남원동	878	7	1	1	-	-	0.6			
북문동	757	6	1	1	-	-	0.8			
계림동	681	6	1	1	-	-	0.6			
동문동	907	7	1	1	-	-	0.6			
동성동	508	4		-	-	-	0.6			
신흥동	871	7	1	1	-	-	0.8			
<b>문경시</b>	<b>11,880</b>	<b>95</b>	<b>8</b>	<b>11</b>	<b>1</b>	<b>4</b>	<b>11</b>	-	<b>11</b>	<b>1</b>
문경읍	1,444	11	1	1	-	1	1.4			
가은읍	1,956	15	1	1	1	1	1.2			
영순면	814	7	1	1	-	-	0.8			
산양면	1,269	10	1	1	-	1	1.2			
호계면	695	6	1	1	-	-	0.8			
산북면	969	7	1	1	-	-	1.0			
동로면	637	5		1	-	-	0.6			
마성면	808	7	1	1	-	-	1.0			
농암면	850	7	1	1	-	-	0.8			
점촌1동	267	2		-	-	-	0.2			
점촌2동	437	4		-	-	-	0.2			
점촌3동	651	5		1	-	-	0.6			
점촌4동	624	5		1	-	-	0.6			
점촌5동	459	4		-	-	-	0.4			
<b>경산시</b>	<b>10,868</b>	<b>88</b>	<b>7</b>	<b>8</b>	<b>-</b>	<b>4</b>	<b>10</b>	-	<b>11</b>	<b>1</b>
하양읍	1,782	14	1	1	-	1	1.4			
진량읍	1,424	11	1	1	-	1	1.2			
와촌면	1,244	10	1	1	-	1	1.2			
자인면	885	7	1	1	-	-	1.0			
용성면	1,165	9	1	1	-	-	1.2			
남산면	943	7	1	1	-	-	1.0			
압량면	823	7	1	1	-	-	1.0			
남천면	628	5		1	-	-	0.8			
중앙동	132	1		-	-	-	0.2			
동부동	597	5		-	-	-	0.4			
서부1동	327	3		-	-	-	0.4			
남부동	166	2		-	-	-	0.2			
북부동	334	3		-	-	-	0.2			
중방동	133	1		-	-	-	0.2			
서부2동	285	3		-	-	-	-			
<b>군위군</b>	<b>7,770</b>	<b>61</b>	<b>6</b>	<b>8</b>	<b>1</b>	<b>2</b>	<b>7</b>	-	<b>8</b>	<b>1</b>
군위읍	1,843	15	1	1	1	1	1.4			
소보면	1,088	8	1	1	-	-	1.0			
효령면	1,088	8	1	1	-	-	1.0			
부계면	843	7	1	1	-	-	0.6			
우보면	704	6	1	1	-	-	0.8			
의흥면	922	7	1	1	-	-	1.0			
산성면	625	5		1	-	-	0.6			
고로면	657	5		1	-	-	0.6			
<b>의성군</b>	<b>16,914</b>	<b>134</b>	<b>15</b>	<b>16</b>	<b>2</b>	<b>4</b>	<b>17</b>	-	<b>18</b>	<b>2</b>
의성읍	1,833	14	1	1	1	1	1.4			
단촌면	761	6	1	1	-	-	0.8			

## 조사요원 인력 현황

경상북도

행정구역	가중치적용 추정가구수	조사요원				업 무 보조원	내용검토		시군구 조사표 입력	
		조사원	예 비 조사원	총조사 관리자	조 사 관리자		내검요원	관리자	입력요원	입력 관리자
점곡면	721	6	1	1	-	-	0.8			
옥산면	744	6	1	1	-	-	0.8			
사곡면	832	7	1	1	-	-	0.8			
춘산면	652	5		1	-	-	0.6			
가음면	673	6	1	1	-	-	0.6			
금성면	1,427	11	1	1	-	1	1.4			
봉양면	1,137	9	1	1	-	-	1.0			
비안면	1,000	7	1	1	-	-	1.2			
구천면	771	6	1	1	-	-	0.8			
단밀면	856	7	1	1	-	-	0.8			
단북면	834	7	1	1	-	-	0.8			
안계면	1,012	8	1	1	-	-	1.0			
다인면	1,813	14	1	1	1	1	1.8			
신평면	425	4		-	-	-	0.4			
안평면	993	7	1	1	-	-	1.0			
안사면	430	4		-	-	-	0.6			
<b>청송군</b>	<b>7,034</b>	<b>55</b>	<b>5</b>	<b>6</b>	<b>-</b>	<b>3</b>	<b>6</b>	<b>-</b>	<b>7</b>	<b>1</b>
청송읍	1,229	9	1	1	-	1	0.6			
부동면	602	5		1	-	-	0.6			
부남면	871	7	1	1	-	-	0.8			
현동면	558	5		-	-	-	0.6			
현서면	902	7	1	1	-	-	0.8			
안덕면	961	7	1	1	-	-	0.8			
파천면	586	5		-	-	-	0.6			
진보면	1,325	10	1	1	-	1	1.2			
<b>영양군</b>	<b>4,836</b>	<b>39</b>	<b>5</b>	<b>6</b>	<b>-</b>	<b>2</b>	<b>5</b>	<b>-</b>	<b>5</b>	<b>-</b>
영양읍	1,211	9	1	1	-	1	0.8			
입암면	774	6	1	1	-	-	0.8			
청기면	797	7	1	1	-	-	0.8			
일월면	708	6	1	1	-	-	0.8			
수비면	604	5		1	-	-	0.6			
석보면	742	6	1	1	-	-	0.8			
<b>영덕군</b>	<b>8,403</b>	<b>67</b>	<b>8</b>	<b>8</b>	<b>-</b>	<b>3</b>	<b>8</b>	<b>-</b>	<b>8</b>	<b>1</b>
영덕읍	1,269	10	1	1	-	1	1.2			
강구면	851	7	1	1	-	-	0.8			
남정면	1,036	8	1	1	-	-	0.8			
달산면	545	5		-	-	-	0.6			
지품면	850	7	1	1	-	-	0.8			
축산면	909	7	1	1	-	-	0.8			
영해면	1,223	9	1	1	-	1	1.2			
병곡면	1,051	8	1	1	-	-	1.2			
창수면	669	6	1	1	-	-	0.8			
<b>청도군</b>	<b>9,856</b>	<b>77</b>	<b>9</b>	<b>8</b>	<b>1</b>	<b>4</b>	<b>10</b>	<b>-</b>	<b>11</b>	<b>1</b>
회양읍	1,335	10	1	1	-	1	1.2			
청도읍	2,051	16	2	1	1	1	1.8			
각남면	804	7	1	1	-	-	0.8			
풍각면	870	7	1	1	-	-	1.2			
각북면	684	6	1	1	-	-	0.6			
이서면	1,095	8	1	1	-	-	1.2			
운문면	598	5		-	-	-	0.6			
금천면	1,101	8	1	1	-	-	1.2			
매전면	1,318	10	1	1	-	1	1.4			
<b>고령군</b>	<b>5,713</b>	<b>46</b>	<b>4</b>	<b>6</b>	<b>-</b>	<b>1</b>	<b>6</b>	<b>-</b>	<b>7</b>	<b>1</b>
고령읍	1,041	8	1	1	-	-	1.0			
덕곡면	494	4		-	-	-	0.6			
운수면	655	5		1	-	-	0.6			
성산면	696	6	1	1	-	-	0.6			
다산면	683	6	1	1	-	-	0.8			
개진면	553	5		-	-	-	0.8			
우곡면	629	5		1	-	-	0.8			
쌍림면	962	7	1	1	-	-	1.2			

## 조사요원 인력 현황

경상북도

행정구역	가중치적용 추정가구수	조사요원				업 무 보조원	내용검토		시군구 조사표 입력	
		조사원	예 비 조사원	총조사 관리자	조 사 관리자		내검요원	관리자	입력요원	입력 관리자
성주군	9,507	73	8	8	-	3	10	-	10	1
성주읍	1,662	13	1	1	-	1	1.4			
선남면	1,354	10	1	1	-	1	1.4			
용암면	1,107	8	1	1	-	-	1.2			
수륜면	1,072	8	1	1	-	-	1.0			
가천면	441	4		-	-	-	0.6			
금수면	241	2		-	-	-	0.4			
대가면	712	6	1	1	-	-	0.8			
벽진면	1,032	8	1	1	-	-	1.0			
초전면	996	7	1	1	-	-	1.2			
월항면	890	7	1	1	-	-	0.8			
철곡군	6,746	53	5	6	-	3	6	-	7	1
왜관읍	1,419	11	1	1	-	1	1.0			
북삼읍	831	7	1	1	-	-	0.6			
지천면	1,233	9	1	1	-	1	1.0			
동명면	704	6	1	1	-	-	0.6			
가산면	641	5		1	-	-	0.8			
석적면	509	4		-	-	-	0.6			
약목면	902	7	1	1	-	-	0.8			
기산면	507	4		-	-	-	0.6			
예천군	11,339	90	10	10	-	4	12	-	13	1
예천읍	1,761	14	1	1	-	1	1.6			
용문면	877	7	1	1	-	-	1.0			
상리면	386	3		-	-	-	0.4			
하리면	570	5		-	-	-	0.6			
감천면	1,056	8	1	1	-	-	1.0			
보문면	702	6	1	1	-	-	0.8			
호명면	949	7	1	1	-	-	1.0			
유천면	827	7	1	1	-	-	1.0			
용궁면	975	7	1	1	-	-	1.0			
개포면	672	6	1	1	-	-	0.8			
지보면	1,319	10	1	1	-	1	1.4			
풍양면	1,245	10	1	1	-	1	1.2			
봉화군	8,328	66	8	9	-	2	8	-	8	1
봉화읍	1,522	12	1	1	-	1	1.2			
물야면	991	7	1	1	-	-	1.0			
봉성면	873	7	1	1	-	-	0.6			
법전면	747	6	1	1	-	-	0.8			
춘양면	1,026	8	1	1	-	-	1.0			
소천면	647	5		1	-	-	0.6			
석포면	243	2		-	-	-	0.2			
재산면	660	6	1	1	-	-	0.6			
명호면	863	7	1	1	-	-	0.8			
상운면	756	6	1	1	-	-	0.8			
울진군	8,674	69	8	9	-	2	8	-	8	1
울진읍	1,280	10	1	1	-	1	1.0			
평해읍	1,044	8	1	1	-	-	0.8			
북면	976	7	1	1	-	-	1.0			
서면	636	5		1	-	-	0.4			
근남면	705	6	1	1	-	-	0.8			
원남면	833	7	1	1	-	-	0.8			
기성면	873	7	1	1	-	-	0.8			
온정면	553	5		-	-	-	0.6			
죽변면	817	7	1	1	-	-	0.8			
후포면	957	7	1	1	-	-	0.6			
울릉군	1,373	12	1	1	-	1	1	-	2	
울릉읍	703	6	1	1	-	-	0.8			
서면	326	3		-	-	-	0.4			
북면	344	3		-	-	-	0.2			

# 조사요원 인력 현황

경상남도

행정구역	가중치적용 추정가구수	조사요원				업 무 보조원	내용검토		시군구 조사표 입력	
		조사원	예 비 조사원	총조사 관리자	조 사 관리자		내검요원	관리자	입력요원	입력 관리자
경상남도	220,126	1,783	157	168	11	74	198	-	207	20
창원시	6,281	54	3	3	-	4	6	-	6	1
동읍	1,749	14	1	1	-	1	1.6			
북면	1,383	11	1	1	-	1	1.6			
대산면	1,425	11	1	1	-	1	1.6			
의창동	230	2		-	-	-	0.2			
팔룡동	131	1		-	-	-	0.2			
명곡동	163	2		-	-	-	0.2			
봉림동	227	2		-	-	-	-			
반송동	107	1		-	-	-	-			
중앙동	47	1		-	-	-	-			
용지동	70	1		-	-	-	-			
상남동	42	1		-	-	-	-			
사파동	203	2		-	-	-	-			
가음성동	74	1		-	-	-	-			
성주동	171	2		-	-	-	0.2			
웅남동	259	2		-	-	-	0.2			
마산시	8,522	80	5	5	-	3	6	-	6	1
내서읍	974	7	1	1	-	-	0.6			
구산면	1,481	12	1	1	-	1	1.2			
진동면	1,171	9	1	1	-	-	0.8			
진북면	756	6	1	1	-	-	0.8			
진전면	1,335	10	1	1	-	1	1.2			
현동	569	5		-	-	-	0.6			
가포동	115	1		-	-	-	0.2			
월영동	119	1		-	-	-	-			
문화동	194	2		-	-	-	-			
반월동	45	1		-	-	-	-			
중앙동	60	1		-	-	-	-			
완월동	102	1		-	-	-	-			
자산동	189	2		-	-	-	-			
동서동	38	1		-	-	-	-			
성호동	23	1		-	-	-	-			
교방동	50	1		-	-	-	-			
노산동	4	-		-	-	-	-			
오동동	14	1		-	-	-	-			
합포동	12	1		-	-	-	-			
산호동	53	1		-	-	-	-			
회원1동	148	2		-	-	-	-			
회원2동	154	2		-	-	-	-			
석전1동	57	1		-	-	-	-			
석전2동	61	1		-	-	-	-			
회성동	138	1		-	-	-	0.2			
양덕1동	109	1		-	-	-	-			
양덕2동	145	2		-	-	-	-			
합성1동	69	1		-	-	-	-			
합성2동	61	1		-	-	-	-			
구암1동	170	2		-	-	-	-			
구암2동	93	1		-	-	-	-			
봉암동	13	1		-	-	-	-			
진주시	18,714	153	10	13	-	4	18	-	17	2
문산읍	1,347	10	1	1	-	1	1.2			
내동면	386	3		-	-	-	0.4			
정촌면	602	5		1	-	-	0.8			
금곡면	1,018	8	1	1	-	-	1.0			
진성면	755	6	1	1	-	-	0.8			
일반성면	539	4		-	-	-	0.6			
이반성면	606	5		1	-	-	0.8			
사봉면	625	5		1	-	-	0.8			
지수면	574	5		-	-	-	0.6			
대곡면	1,229	9	1	1	-	1	1.4			
금산면	1,234	9	1	1	-	1	1.2			
집현면	987	7	1	1	-	-	1.0			
미천면	688	6	1	1	-	-	0.8			
명석면	849	7	1	1	-	-	0.8			
대평면	169	2		-	-	-	0.2			

# 조사요원 인력 현황

경상남도

행정구역	가중치적용 추정가구수	조사요원				업 무 보조원	내용검토		시군구 조사표 입력	
		조사원	예 비 조사원	총조사 관리자	조 사 관리자		내검요원	관리자	입력요원	입력 관리자
수곡면	805	7	1	1	-	-	0.8			
망경동	401	3		-	-	-	0.2			
강남동	64	1		-	-	-	-			
철암동	144	2		-	-	-	-			
성지동	220	2		-	-	-	0.2			
중앙동	63	1		-	-	-	-			
봉안동	146	2		-	-	-	0.2			
상봉동	262	2		-	-	-	0.2			
상봉서동	341	3		-	-	-	0.2			
봉수동	72	1		-	-	-	-			
옥봉동	87	1		-	-	-	0.2			
상대1동	407	3		-	-	-	0.2			
상대2동	357	3		-	-	-	0.2			
하대1동	481	4		-	-	-	0.2			
하대2동	228	2		-	-	-	0.2			
상평동	277	2		-	-	-	0.2			
초장동	697	6	1	1	-	-	0.6			
평거동	366	3		-	-	-	0.2			
신안동	356	3		-	-	-	0.2			
이현동	470	4		-	-	-	0.4			
판문동	408	3		-	-	-	0.4			
가호동	454	4		-	-	-	0.4			
<b>진해시</b>	<b>4,188</b>	<b>38</b>	<b>2</b>	<b>3</b>	<b>-</b>	<b>1</b>	<b>2</b>	<b>-</b>	<b>2</b>	<b>-</b>
중앙동	24	1		-	-	-	-			
태평동	263	2		-	-	-	0.2			
충무동	39	1		-	-	-	-			
여좌동	63	1		-	-	-	-			
태백동	31	1		-	-	-	-			
경화동	103	1		-	-	-	-			
병암동	199	2		-	-	-	-			
석동	89	1		-	-	-	-			
이동	166	2		-	-	-	-			
자은동	178	2		-	-	-	0.2			
덕산동	54	1		-	-	-	-			
풍호동	409	3		-	-	-	0.2			
웅천동	1,174	9	1	1	-	-	0.6			
웅동1동	649	5		1	-	-	0.4			
웅동2동	747	6	1	1	-	-	0.4			
<b>통영시</b>	<b>12,189</b>	<b>99</b>	<b>8</b>	<b>8</b>	<b>1</b>	<b>3</b>	<b>10</b>	<b>-</b>	<b>10</b>	<b>1</b>
신양읍	2,045	16	2	1	1	1	1.4			
웅남면	1,487	12	1	1	-	1	1.2			
도산면	1,070	8	1	1	-	-	1.2			
광도면	1,195	9	1	1	-	-	1.0			
육지면	836	7	1	1	-	-	0.8			
한산면	1,029	8	1	1	-	-	1.0			
사랑면	860	7	1	1	-	-	0.8			
도천동	401	3		-	-	-	0.2			
명정동	278	2		-	-	-	0.2			
중앙동	216	2		-	-	-	0.2			
정량동	615	5		1	-	-	0.2			
북신동	426	4		-	-	-	0.2			
무전동	260	2		-	-	-	0.2			
인평동	474	4		-	-	-	0.4			
미수1동	321	3		-	-	-	0.2			
미수2동	282	3		-	-	-	0.2			
봉평동	211	2		-	-	-	0.2			
도남동	183	2		-	-	-	0.2			
<b>사천시</b>	<b>13,678</b>	<b>107</b>	<b>10</b>	<b>10</b>	<b>-</b>	<b>5</b>	<b>12</b>	<b>-</b>	<b>13</b>	<b>1</b>
사천읍	1,127	9	1	1	-	-	0.8			
정동면	1,000	7	1	1	-	-	0.8			
사남면	1,070	8	1	1	-	-	1.2			
용현면	1,265	10	1	1	-	1	1.4			
추동면	546	5		-	-	-	0.6			
곤양면	1,202	9	1	1	-	1	1.0			
곤명면	871	7	1	1	-	-	0.8			
서포면	1,781	14	1	1	-	1	1.8			

# 조사요원 인력 현황

경상남도

행정구역	가중치적용 추정가구수	조사요원				업 무 보조원	내용검토		시군구 조사표 입력	
		조사원	예 비 조사원	총조사 관리자	조 사 관리자		내검요원	관리자	입력요원	입력 관리자
동서동	1,301	10	1	1	-	1	0.8			
신구동	445	4		-	-	-	0.2			
동서금동	466	4		-	-	-	0.2			
벌룡동	468	4		-	-	-	0.2			
향촌동	955	7	1	1	-	-	0.6			
남양동	1,181	9	1	1	-	-	1.2			
김해시	10,671	88	7	7	-	4	10	-	10	1
진영읍	1,628	13	1	1	-	1	1.2			
장유면	794	7	1	1	-	-	0.8			
주천면	488	4		-	-	-	0.6			
진례면	962	7	1	1	-	-	1.0			
한림면	1,542	12	1	1	-	1	1.6			
생림면	898	7	1	1	-	-	0.8			
상동면	398	3		-	-	-	0.4			
대동면	1,382	11	1	1	-	1	1.4			
동상동	106	1		-	-	-	-			
회현동	209	2		-	-	-	0.2			
부원동	106	1		-	-	-	0.2			
내외동	462	4		-	-	-	0.2			
북부동	333	3		-	-	-	0.2			
칠산서부동	702	6	1	1	-	-	0.8			
활천동	326	3		-	-	-	0.2			
삼안동	171	2		-	-	-	0.2			
불암동	164	2		-	-	-	0.2			
밀양시	16,428	129	12	11	1	8	15	-	15	2
삼랑진읍	1,689	13	1	1	-	1	1.6			
하남읍	1,708	13	1	1	-	1	1.6			
부북면	1,426	11	1	1	-	1	1.4			
상동면	1,006	8	1	1	-	-	1.0			
산외면	775	6	1	1	-	-	0.6			
산내면	1,212	9	1	1	-	1	1.0			
단장면	1,284	10	1	1	-	1	1.2			
상남면	2,016	16	2	1	1	1	1.8			
초동면	1,085	8	1	1	-	-	1.2			
무안면	1,751	14	1	1	-	1	1.6			
청도면	707	6	1	1	-	-	0.6			
내일동	241	2		-	-	-	0.2			
내이동	361	3		-	-	-	0.4			
교동	289	3		-	-	-	0.2			
삼문동	500	4		-	-	-	0.2			
가곡동	378	3		-	-	-	0.2			
거제시	11,305	92	10	10	-	5	10	-	11	1
신현읍	895	7	1	1	-	-	0.6			
일운면	963	7	1	1	-	-	0.6			
동부면	863	7	1	1	-	-	0.8			
남부면	673	6	1	1	-	-	0.6			
거제면	1,405	11	1	1	-	1	1.2			
둔덕면	777	6	1	1	-	-	0.8			
사등면	1,492	12	1	1	-	1	1.4			
연초면	690	6	1	1	-	-	0.8			
하청면	1,207	9	1	1	-	1	1.0			
장목면	1,505	12	1	1	-	1	1.6			
장승포동	203	2		-	-	-	0.2			
마전동	61	1		-	-	-	-			
능포동	133	1		-	-	-	0.2			
아주동	186	2		-	-	-	0.2			
옥포1동	50	1		-	-	-	-			
옥포2동	202	2		-	-	-	0.2			
양산시	4,697	40	3	4	-	1	4	-	4	
웅상읍	886	7	1	1	-	-	0.8			
물금읍	721	6	1	1	-	-	0.4			
동면	444	4		-	-	-	0.6			
원동면	1,003	8	1	1	-	-	0.8			
상북면	647	5		1	-	-	0.6			
하북면	432	4		-	-	-	0.4			
중앙동	253	2		-	-	-	0.2			

# 조사요원 인력 현황

경상남도

행정구역	가중치적용 추정가구수	조사요원				업 무 보조원	내용검토		시군구 조사표 입력	
		조사원	예 비 조사원	총조사 관리자	조 사 관리자		내검요원	관리자	입력요원	입력 관리자
삼성동	157	2		-	-	-	0.2			
강서동	154	2		-	-	-	0.2			
의령군	7,401	61	4	4	-	1	8	-	8	1
의령읍	1,054	8	1	1	-	-	0.8			
가례면	580	5		-	-	-	0.6			
칠곡면	359	3		-	-	-	0.4			
대의면	383	3		-	-	-	0.4			
화정면	662	6	1	1	-	-	0.6			
용덕면	520	4		-	-	-	0.6			
정곡면	545	5		-	-	-	0.6			
지정면	732	6	1	1	-	-	0.8			
낙서면	341	3		-	-	-	0.4			
부림면	750	6	1	1	-	-	0.8			
봉수면	409	3		-	-	-	0.4			
궁류면	491	4		-	-	-	0.6			
유곡면	575	5		-	-	-	0.6			
함안군	10,098	79	8	9	2	3	9	-	10	1
가야읍	1,815	14	1	1	1	1	1.4			
함안면	722	6	1	1	-	-	0.8			
군북면	1,868	15	1	1	1	1	1.6			
범수면	1,064	8	1	1	-	-	1.0			
대산면	1,015	8	1	1	-	-	1.2			
칠서면	928	7	1	1	-	-	0.8			
칠북면	743	6	1	1	-	-	0.8			
칠원면	1,081	8	1	1	-	-	1.0			
산인면	608	5		1	-	-	0.6			
여항면	254	2		-	-	-	0.2			
창녕군	13,205	105	11	11	2	4	12	-	12	1
창녕읍	1,815	14	1	1	1	1	1.2			
남지읍	1,984	16	2	1	1	1	1.4			
고암면	569	5		-	-	-	0.6			
성산면	538	4		-	-	-	0.6			
대함면	1,419	11	1	1	-	1	1.4			
이방면	1,034	8	1	1	-	-	1.0			
유어면	779	6	1	1	-	-	0.8			
대지면	625	5		1	-	-	0.8			
계성면	729	6	1	1	-	-	0.8			
영산면	752	6	1	1	-	-	0.6			
장마면	874	7	1	1	-	-	0.8			
도천면	775	6	1	1	-	-	0.8			
길곡면	544	5		-	-	-	0.6			
부곡면	768	6	1	1	-	-	0.6			
고성군	11,722	93	7	10	1	4	11	-	12	1
고성읍	1,926	15	1	1	1	1	1.6			
삼산면	878	7	1	1	-	-	0.6			
하일면	780	6	1	1	-	-	0.8			
하이면	709	6	1	1	-	-	0.6			
상리면	554	5		-	-	-	0.6			
대가면	625	5		1	-	-	0.6			
영현면	455	4		-	-	-	0.4			
영오면	638	5		1	-	-	0.6			
개천면	478	4		-	-	-	0.6			
구만면	410	3		-	-	-	0.4			
회화면	753	6	1	1	-	-	0.8			
마암면	645	5		1	-	-	0.6			
동해면	1,515	12	1	1	-	1	1.6			
거류면	1,356	10	1	1	-	1	1.2			
남해군	14,736	114	11	10	1	9	13	-	14	1
남해읍	1,476	11	1	1	-	1	1.2			
이동면	1,469	11	1	1	-	1	1.4			
상주면	731	6	1	1	-	-	0.6			
삼동면	1,766	14	1	1	-	1	1.2			
미조면	901	7	1	1	-	-	0.6			
남면	1,795	14	1	1	-	1	1.6			
서면	1,331	10	1	1	-	1	1.6			
고현면	1,337	10	1	1	-	1	1.4			

# 조사요원 인력 현황

경상남도

행정구역	가중치적용 추정가구수	조사요원				업 무 보조원	내용검토		시군구 조사표 입력	
		조사원	예 비 조사원	총조사 관리자	조 사 관리자		내검요원	관리자	입력요원	입력 관리자
설천면	1,544	12	1	1	-	1	1.2			
창신면	2,386	19	2	1	1	1	2.2			
<b>하동군</b>	<b>12,016</b>	<b>95</b>	<b>10</b>	<b>11</b>	<b>-</b>	<b>4</b>	<b>11</b>	<b>-</b>	<b>12</b>	<b>1</b>
하동읍	1,155	9	1	1	-	-	1.0			
화개면	902	7	1	1	-	-	0.8			
악양면	1,163	9	1	1	-	-	1.2			
적량면	700	6	1	1	-	-	0.6			
황천면	565	5		-	-	-	0.6			
고전면	845	7	1	1	-	-	0.8			
금남면	1,297	10	1	1	-	1	1.2			
금성면	1,018	8	1	1	-	-	1.0			
진교면	1,227	9	1	1	-	1	1.2			
양보면	675	6	1	1	-	-	0.8			
북천면	602	5		1	-	-	0.6			
청암면	532	4		-	-	-	0.4			
옥종면	1,335	10	1	1	-	1	1.0			
<b>산청군</b>	<b>9,427</b>	<b>75</b>	<b>8</b>	<b>8</b>	<b>-</b>	<b>3</b>	<b>9</b>	<b>-</b>	<b>10</b>	<b>1</b>
산청읍	1,346	10	1	1	-	1	1.0			
차황면	663	6	1	1	-	-	0.6			
오부면	480	4		-	-	-	0.6			
생초면	753	6	1	1	-	-	0.8			
금서면	926	7	1	1	-	-	1.0			
삼장면	499	4		-	-	-	0.6			
시천면	912	7	1	1	-	-	0.8			
단성면	1,499	12	1	1	-	1	1.4			
신안면	1,169	9	1	1	-	-	1.0			
생비량면	497	4		-	-	-	0.6			
신등면	683	6	1	1	-	-	0.8			
<b>함양군</b>	<b>9,756</b>	<b>80</b>	<b>7</b>	<b>8</b>	<b>1</b>	<b>3</b>	<b>10</b>	<b>-</b>	<b>10</b>	<b>1</b>
함양읍	2,337	19	2	1	1	1	1.8			
마천면	595	5		-	-	-	0.8			
휴천면	613	5		1	-	-	0.6			
유림면	824	7	1	1	-	-	0.8			
수동면	728	6	1	1	-	-	0.8			
지곡면	838	7	1	1	-	-	1.0			
안의면	1,452	11	1	1	-	1	1.4			
서하면	569	5		-	-	-	0.6			
서상면	677	6	1	1	-	-	0.6			
백전면	622	5		1	-	-	0.6			
병곡면	501	4		-	-	-	0.6			
<b>거창군</b>	<b>12,139</b>	<b>98</b>	<b>11</b>	<b>10</b>	<b>2</b>	<b>3</b>	<b>11</b>	<b>-</b>	<b>12</b>	<b>1</b>
거창읍	3,264	26	3	1	2	1	2.4			
주상면	712	6	1	1	-	-	0.6			
웅양면	740	6	1	1	-	-	0.8			
고제면	583	5		-	-	-	0.6			
북상면	545	5		-	-	-	0.6			
위천면	739	6	1	1	-	-	0.8			
마리면	943	7	1	1	-	-	0.8			
남상면	1,002	8	1	1	-	-	1.0			
남하면	786	7	1	1	-	-	0.6			
신원면	773	6	1	1	-	-	0.8			
가조면	1,416	11	1	1	-	1	1.4			
가북면	636	5		1	-	-	0.6			
<b>합천군</b>	<b>12,953</b>	<b>103</b>	<b>10</b>	<b>13</b>	<b>-</b>	<b>1</b>	<b>13</b>	<b>-</b>	<b>13</b>	<b>1</b>
합천읍	1,084	8	1	1	-	-	0.8			
봉산면	495	4		-	-	-	0.6			
묘산면	641	5		1	-	-	0.6			
가야면	1,124	9	1	1	-	-	1.0			
야로면	778	6	1	1	-	-	0.8			
울곡면	962	7	1	1	-	-	0.8			
초계면	719	6	1	1	-	-	0.8			
쌍책면	559	5		-	-	-	0.6			
덕곡면	419	3		-	-	-	0.4			
청덕면	741	6	1	1	-	-	0.8			
적중면	689	6	1	1	-	-	0.6			



## 조사요원 인력 현황

### 경상남도

행정구역	가중치적용 추정가구수	조사요원				업 무 보조원	내용검토		시군구 조사표 입력	
		조사원	예 비 조사원	총조사 관리자	조 사 관리자		내검요원	관리자	입력요원	입력 관리자
대양면	584	5		-	-	-	0.6			
쌍백면	874	7	1	1	-	-	1.0			
삼가면	1,162	9	1	1	-	-	1.0			
가회면	655	5		1	-	-	0.6			
대병면	640	5		1	-	-	0.8			
용주면	827	7	1	1	-	-	0.8			

### 제 주 도

행정구역	가중치적용 추정가구수	조사요원				업 무 보조원	내용검토		시군구 조사표 입력	
		조사원	예 비 조사원	총조사 관리자	조 사 관리자		내검요원	관리자	입력요원	입력 관리자
제주도	57,193	462	42	25	20	20	48	-	51	6
제주시	10,241	83	6	6	-	3	9	-	9	1
일도1동	105	1		-	-	-	0.2			
일도2동	1358	10	1	1	-	1	1.0			
이도1동	217	2		-	-	-	0.4			
이도2동	1229	9	1	1	-	1	0.8			
삼도1동	524	4		-	-	-	0.4			
삼도2동	156	2		-	-	-	0.2			
용담1동	263	2		-	-	-	0.2			
용담2동	494	4		-	-	-	0.4			
건입동	299	3		-	-	-	0.4			
화북동	595	5		-	-	-	0.6			
삼양동	666	6	1	1	-	-	0.6			
봉개동	407	3		-	-	-	0.4			
아라동	777	6	1	1	-	-	0.8			
오라동	324	3		-	-	-	0.4			
연동	688	6	1	1	-	-	0.6			
노형동	923	7	1	1	-	-	0.6			
외도동	580	5		-	-	-	0.4			
이호동	382	3		-	-	-	0.4			
도두동	254	2		-	-	-	0.2			
서귀포시	10,264	81	8	8	-	4	9	-	9	1
송산동	1370	11	1	1	-	1	0.8			
정방동	140	2		-	-	-	0.2			
중앙동	210	2		-	-	-	0.2			
천지동	374	3		-	-	-	0.4			
효돈동	1178	9	1	1	-	-	1.0			
영천동	766	6	1	1	-	-	0.8			
동홍동	961	7	1	1	-	-	0.6			
서홍동	587	5		-	-	-	0.6			
대륜동	1285	10	1	1	-	1	1.2			
대천동	1091	8	1	1	-	-	1.0			
중문동	1414	11	1	1	-	1	1.0			
예래동	888	7	1	1	-	-	0.8			
대륜동	1285	10	1	1	-	1	1.2			
대천동	1091	8	1	1	-	-	1.0			
중문동	1414	11	1	1	-	1	1.0			
예래동	888	7	1	1	-	-	0.8			
북제주군	20,043	163	15	6	11	6	17	-	18	2
한림읍	3828	31	3	1	2	1	3.0			
애월읍	4516	37	4	1	3	1	3.8			
구좌읍	4993	41	4	1	3	1	3.8			
조천읍	3019	24	2	1	2	1	2.4			
한경면	2473	20	2	1	1	1	2.4			
추자면	582	5		-	-	-	0.4			
우도면	632	5		1	-	-	0.8			
남제주군	16,645	135	13	5	9	6	14	-	15	2
대정읍	4116	33	3	1	2	1	3.2			
남원읍	5016	41	4	1	3	1	3.8			
성산읍	3666	30	3	1	2	1	3.2			
안덕면	1974	16	2	1	1	1	2.0			
표선면	1873	15	1	1	1	1	1.8			

## 공무원 인력 현황 및 교육장소

## 공무원 인력현황 및 교육장소(시군구)

행정구역	읍면동		시군구		공무원		조사요원 교육대상		입력장소 확보
	실사지도	지정담당	공무원	읍면동계	교육대상	교육장소	교육대상	교육장소	
<b>전국</b>	<b>5,097</b>	<b>2,884</b>	<b>712</b>	<b>5,809</b>	<b>3,596</b>	<b>84</b>	<b>17,767</b>	<b>206</b>	<b>194</b>
<b>서울특별시</b>	125	114	47	172	161	1	112	1	1
종로구	1	1	2	3	3	-	2	-	
중구	1	1	1	2	2	-	1	-	
용산구	-	-	1	1	1	-	1	-	
성동구	1	1	2	3	3	-	1	-	
광진구	1	1	2	3	3	-	2	-	
동대문구	1	1	2	3	3	-	2	-	
중랑구	8	8	2	10	10	-	5	-	
성북구	2	2	2	4	4	-	3	-	
강북구	1	1	2	3	3	-	2	-	
도봉구	3	3	2	5	5	-	2	-	
노원구	8	7	2	10	9	-	5	-	
은평구	4	4	2	6	6	-	3	-	
서대문구	5	5	2	7	7	-	4	-	
마포구	2	2	2	4	4	-	2	-	
양천구	15	14	2	17	16	-	9	-	
강서구	12	11	2	14	13	-	9	-	
구로구	11	10	2	13	12	-	9	-	
금천구	-	-	1	1	1	-	1	-	
영등포구	3	3	2	5	5	-	2	-	
동작구	10	9	2	12	11	-	8	-	
관악구	6	6	2	8	8	-	5	-	
서초구	9	6	2	11	8	-	12	-	
강남구	6	5	2	8	7	-	8	-	
송파구	8	7	2	10	9	-	8	-	
강동구	7	6	2	9	8	-	5	-	
<b>부산광역시</b>	<b>164</b>	<b>130</b>	<b>38</b>	<b>202</b>	<b>168</b>	<b>2</b>	<b>266</b>	<b>2</b>	<b>3</b>
중구	2	2	2	4	4	-	2	-	
서구	12	10	2	14	12	-	11	-	
동구	3	3	2	5	5	-	2	-	
영도구	16	13	3	19	16	-	14	-	
부산진구	3	3	2	5	5	-	3	-	
동래구	11	10	2	13	12	-	6	-	
남구	5	5	2	7	7	-	4	-	
북구	11	11	2	13	13	-	8	-	
해운대구	15	11	3	18	14	-	14	-	
사하구	19	15	3	22	18	-	23	-	1
금정구	18	13	3	21	16	-	18	-	
강서구	14	7	3	17	10	-	93	1	1
연제구	8	7	2	10	9	-	4	-	
수영구	8	7	2	10	9	-	8	-	
사상구	9	8	2	11	10	-	8	-	
기장군	10	5	3	13	8	-	43	-	1
<b>대구광역시</b>	<b>193</b>	<b>130</b>	<b>22</b>	<b>215</b>	<b>152</b>	<b>3</b>	<b>293</b>	<b>3</b>	<b>4</b>
중구	5	5	2	7	7	-	3	-	
동구	30	20	3	33	23	1	57	1	1
서구	20	16	3	23	19	-	15	-	
남구	13	12	2	15	14	-	9	-	
북구	30	21	3	33	24	-	34	-	1
수성구	41	23	3	44	26	1	57	1	1
달서구	36	24	3	39	27	-	31	-	
달성군	18	9	3	21	12	1	84	1	1
<b>인천광역시</b>	<b>136</b>	<b>95</b>	<b>26</b>	<b>162</b>	<b>121</b>	<b>2</b>	<b>272</b>	<b>3</b>	<b>6</b>
중구	9	7	3	12	10	-	30	1	1
동구	2	2	2	4	4	-	2	-	
남구	18	17	2	20	19	-	10	-	
연수구	15	10	3	18	13	-	15	-	
남동구	18	12	3	21	15	-	22	-	1

## 공무원 인력현황 및 교육장소(시군구)

행정구역	읍면동		시군구		공무원		조사요원 교육대상		입력장소 확보
	실사지도	지정담당	공무원	읍면동계	교육대상	교육장소	교육대상	교육장소	
부평구	12	12	2	14	14	-	5	-	
계양구	8	7	2	10	9	-	11	-	1
서구	14	8	3	17	11	-	23	-	1
강화군	26	13	3	29	16	1	112	1	1
옹진군	14	7	3	17	10	1	39	1	1
광주광역시	140	86	14	154	100	1	247	3	4
동구	13	10	2	15	12	-	11	-	
서구	24	17	3	27	20	-	27	-	1
남구	21	14	3	24	17	1	36	1	1
북구	44	26	3	47	29	1	59	1	1
광산구	38	19	3	41	22	1	110	1	1
대전광역시	97	66	15	112	81	1	155	2	5
동구	16	13	3	19	16	1	24	1	1
중구	19	15	3	22	18	-	23	-	1
서구	35	22	3	38	25	1	45	1	1
유성구	14	7	3	17	10	-	45	-	1
대덕구	13	9	3	16	12	-	17	-	1
울산광역시	89	53	14	103	67	1	216	2	4
중구	20	13	3	23	16	-	22	-	1
남구	21	13	3	24	16	-	25	-	
동구	10	7	2	12	9	-	12	-	1
북구	14	8	3	17	11	-	35	1	1
울주군	24	12	3	27	15	1	117	1	1
경기도	724	431	135	859	566	30	2,019	30	37
수원시	56	39	13	69	52	1	69	1	1
장안구	18	10	3	21	13	-	17	-	
권선구	18	11	3	21	14	-	26	-	
팔달구	10	10	2	12	12	-	12	-	
영통구	10	8	2	12	10	-	15	-	
성남시	17	14	9	26	23	1	20	1	1
수정구	9	6	2	11	8	-	12	-	
중원구	2	2	2	4	4	-	2	-	
분당구	6	6	2	8	8	-	5	-	
의정부시	15	12	3	18	15	1	18	1	1
안양시	22	17	8	30	25	1	28	1	1
만안구	5	4	2	7	6	-	8	-	
동안구	17	13	3	20	16	-	20	-	
부천시	25	21	9	34	30	1	31	1	1
원미구	8	7	2	10	9	-	10	-	
소사구	8	7	2	10	9	-	10	-	
오정구	9	7	2	11	9	-	10	-	
광명시	13	9	2	15	11	-	14	-	1
평택시	39	21	3	42	24	1	154	2	1
동두천시	9	6	2	11	8	1	11	1	1
안산시	22	17	5	27	22	1	41	1	1
상록구	12	9	2	14	11	-	14	-	
단원구	10	8	3	13	11	-	27	-	
고양시	57	36	12	69	48	1	102	1	2
덕양구	32	19	3	35	22	-	56	-	1
일산동구	15	9	3	18	12	-	27	-	1
일산서구	10	8	3	13	11	-	21	-	
과천시	10	6	2	12	8	-	14	-	1
구리시	14	8	3	17	11	1	16	1	1
남양주시	27	15	3	30	18	1	83	1	1
오산시	12	6	3	15	9	1	15	1	1
시흥시	24	13	3	27	16	1	38	1	1
군포시	14	10	3	17	13	1	15	1	1
의왕시	11	6	3	14	9	-	14	-	1
하남시	15	9	3	18	12	1	24	1	1

## 공무원 인력현황 및 교육장소(시군구)

행정구역	읍면동		시군구		공무원		조사요원 교육대상		입력장소 확보
	실사지도	지정담당	공무원	읍면동계	교육대상	교육장소	교육대상	교육장소	
용인시	43	26	10	53	36	1	105	1	2
처인구	22	11	3	25	14	-	80	-	1
기흥구	12	9	2	14	11	-	14	-	1
수지구	9	6	2	11	8	-	11	-	
파주시	26	13	3	29	16	1	111	1	1
이천시	28	14	3	31	17	1	118	1	1
안성시	30	15	3	33	18	1	130	1	1
김포시	20	10	3	23	13	1	79	1	1
화성시	30	15	3	33	18	1	179	2	1
광주시	20	10	3	23	13	1	51	1	1
양주시	22	11	3	25	14	1	66	1	1
포천시	28	14	3	31	17	1	106	1	1
여주군	20	10	3	23	13	1	101	1	1
연천군	19	10	3	22	13	1	50	1	1
가평군	12	6	3	15	9	1	58	1	1
양평군	24	12	3	27	15	1	114	1	1
<b>강원도</b>	<b>356</b>	<b>188</b>	<b>54</b>	<b>410</b>	<b>242</b>	<b>5</b>	<b>1,053</b>	<b>18</b>	<b>18</b>
춘천시	43	25	3	46	28	1	88	1	1
원주시	45	25	3	48	28	1	106	1	1
강릉시	40	21	3	43	24	1	121	1	1
동해시	20	10	3	23	13	1	55	1	1
태백시	13	8	3	16	11	1	19	1	1
속초시	16	8	3	19	11	1	25	1	1
삼척시	24	12	3	27	15	1	69	1	1
홍천군	20	10	3	23	13	1	97	1	1
횡성군	18	9	3	21	12	1	73	1	1
영월군	18	9	3	21	12	1	46	1	1
평창군	16	8	3	19	11	1	62	1	1
정선군	16	9	3	19	12	1	43	1	1
철원군	13	7	3	16	10	1	61	1	1
화천군	10	5	3	13	8	1	25	1	1
양구군	10	5	3	13	8	1	27	1	1
인제군	12	6	3	15	9	1	35	1	1
고성군	10	5	3	13	8	1	44	1	1
양양군	12	6	3	15	9	1	45	1	1
<b>충청북도</b>	<b>299</b>	<b>153</b>	<b>42</b>	<b>341</b>	<b>195</b>	<b>4</b>	<b>1,059</b>	<b>13</b>	<b>13</b>
청주시	52	29	9	61	38	1	91	1	2
상당구	24	13	3	27	16	-	37	-	1
흥덕구	28	16	3	31	19	-	55	-	1
충주시	49	25	3	52	28	1	138	2	1
제천시	34	17	3	37	20	1	99	1	1
청원군	28	14	3	31	17	1	146	2	1
보은군	22	11	3	25	14	1	69	1	1
옥천군	18	9	3	21	12	1	89	1	1
영동군	22	11	3	25	14	1	101	1	1
진천군	14	7	3	17	10	1	65	1	1
괴산군	22	11	3	25	14	1	82	1	1
음성군	18	9	3	21	12	1	92	1	1
단양군	16	8	3	19	11	1	46	1	1
증평군	4	2	3	7	5	-	23	-	1
<b>충청남도</b>	<b>409</b>	<b>208</b>	<b>47</b>	<b>456</b>	<b>255</b>	<b>5</b>	<b>2,125</b>	<b>24</b>	<b>16</b>
천안시	50	26	3	53	29	1	159	2	1
공주시	33	17	3	36	20	1	150	2	1
보령시	32	16	3	35	19	1	142	2	1
아산시	32	17	3	35	20	1	142	2	1
서산시	29	15	3	32	18	1	155	2	1
논산시	30	15	3	33	18	1	168	2	1
계룡시	3	2	2	5	4	-	6	-	1
금산군	20	10	3	23	13	1	108	1	1

## 공무원 인력현황 및 교육장소(시군구)

행정구역	읍면동		시군구		공무원		조사요원 교육대상		입력장소 확보
	실사지도	지정담당	공무원	읍면동계	교육대상	교육장소	교육대상	교육장소	
연기군	16	8	3	19	11	1	79	1	1
부여군	32	16	3	35	19	1	149	2	1
서천군	26	13	3	29	16	1	115	1	1
청양군	20	10	3	23	13	1	87	1	1
홍성군	22	11	3	25	14	1	135	1	1
예산군	24	12	3	27	15	1	141	2	1
태안군	16	8	3	19	11	1	139	1	1
당진군	24	12	3	27	15	1	183	2	1
<b>전라북도</b>	<b>470</b>	<b>244</b>	<b>48</b>	<b>518</b>	<b>292</b>	<b>6</b>	<b>1,623</b>	<b>18</b>	<b>15</b>
전주시	56	33	9	65	42	1	90	1	2
완산구	26	18	3	29	21	-	41	-	1
덕진구	30	15	3	33	18	-	50	-	1
군산시	54	30	3	57	33	1	139	2	1
익산시	56	29	3	59	32	1	173	2	1
정읍시	46	23	3	49	26	1	167	2	1
남원시	46	23	3	49	26	1	123	1	1
김제시	38	19	3	41	22	1	185	2	1
완주군	26	13	3	29	16	1	115	1	1
진안군	22	11	3	25	14	1	63	1	1
무주군	12	6	3	15	9	1	61	1	1
장수군	14	7	3	17	10	1	61	1	1
임실군	24	12	3	27	15	1	71	1	1
순창군	22	11	3	25	14	1	77	1	1
고창군	28	14	3	31	17	1	135	1	1
부안군	26	13	3	29	16	1	136	1	1
<b>전라남도</b>	<b>572</b>	<b>298</b>	<b>66</b>	<b>638</b>	<b>364</b>	<b>7</b>	<b>2,811</b>	<b>29</b>	<b>22</b>
목포시	36	25	3	39	28	1	41	1	1
여수시	49	27	3	52	30	1	205	2	1
순천시	44	24	3	47	27	1	168	2	1
나주시	38	19	3	41	22	1	167	2	1
광양시	23	12	3	26	15	1	97	1	1
담양군	24	12	3	27	15	1	97	1	1
곡성군	22	11	3	25	14	1	81	1	1
구례군	16	8	3	19	11	1	54	1	1
고흥군	32	16	3	35	19	1	231	2	1
보성군	24	12	3	27	15	1	122	1	1
화순군	26	13	3	29	16	1	101	1	1
장흥군	20	10	3	23	13	1	108	1	1
강진군	22	11	3	25	14	1	94	1	1
해남군	28	14	3	31	17	1	183	2	1
영암군	22	11	3	25	14	1	126	1	1
무안군	18	9	3	21	12	1	129	1	1
함평군	18	9	3	21	12	1	100	1	1
영광군	22	11	3	25	14	1	123	1	1
장성군	22	11	3	25	14	1	87	1	1
완도군	24	12	3	27	15	1	161	2	1
진도군	14	7	3	17	10	1	93	1	1
신안군	28	14	3	31	17	1	148	2	1
<b>경상북도</b>	<b>653</b>	<b>335</b>	<b>72</b>	<b>725</b>	<b>407</b>	<b>8</b>	<b>2,753</b>	<b>30</b>	<b>22</b>
포항시	58	32	6	64	38	1	200	2	1
남구	29	16	3	32	19	-	97	1	-
북구	29	16	3	32	19	-	104	1	-
경주시	50	25	3	53	28	1	247	2	1
김천시	44	22	3	47	25	1	172	2	1
안동시	48	24	3	51	27	1	190	2	1
구미시	39	25	3	42	28	1	118	1	1
영주시	38	19	3	41	22	1	115	1	1
영천시	32	16	3	35	19	1	156	2	1
상주시	48	24	3	51	27	1	221	2	1

## 공무원 인력현황 및 교육장소(시군구)

행정구역	읍면동		시군구		공무원		조사요원 교육대상		입력장소 확보
	실사지도	지정담당	공무원	읍면동계	교육대상	교육장소	교육대상	교육장소	
문경시	28	14	3	31	17	1	116	1	1
경산시	30	15	3	33	18	1	104	1	1
군위군	16	8	3	19	11	1	77	1	1
의성군	36	18	3	39	21	1	168	2	1
청송군	16	8	3	19	11	1	67	1	1
영양군	12	6	3	15	9	1	51	1	1
영덕군	18	9	3	21	12	1	84	1	1
청도군	18	9	3	21	12	1	96	1	1
고령군	16	8	3	19	11	1	57	1	1
성주군	20	10	3	23	13	1	90	1	1
칠곡군	16	8	3	19	11	1	65	1	1
예천군	24	12	3	27	15	1	111	1	1
봉화군	20	10	3	23	13	1	84	1	1
울진군	20	10	3	23	13	1	87	1	1
울릉군	6	3	3	9	6	1	15	1	1
<b>경상남도</b>	<b>585</b>	<b>310</b>	<b>60</b>	<b>645</b>	<b>370</b>	<b>7</b>	<b>2,193</b>	<b>22</b>	<b>20</b>
창원시	25	15	3	28	18	1	61	1	1
마산시	41	28	3	44	31	1	91	1	1
진주시	70	37	3	73	40	1	177	2	1
진해시	23	15	3	26	18	1	44	1	1
통영시	36	18	3	39	21	1	117	1	1
사천시	28	14	3	31	17	1	128	1	1
김해시	32	17	3	35	20	1	103	1	1
밀양시	32	16	3	35	19	1	154	2	1
거제시	30	16	3	33	19	1	113	1	1
양산시	18	9	3	21	12	1	48	1	1
의령군	26	13	3	29	16	1	70	1	1
함안군	20	10	3	23	13	1	99	1	1
창녕군	28	14	3	31	17	1	130	1	1
고성군	28	14	3	31	17	1	112	1	1
남해군	20	10	3	23	13	1	137	1	1
하동군	26	13	3	29	16	1	117	1	1
산청군	22	11	3	25	14	1	92	1	1
함양군	22	11	3	25	14	1	97	1	1
거창군	24	12	3	27	15	1	122	1	1
합천군	34	17	3	37	20	1	127	1	1
<b>제주도</b>	<b>85</b>	<b>43</b>	<b>12</b>	<b>97</b>	<b>55</b>	<b>1</b>	<b>569</b>	<b>6</b>	<b>4</b>
제주시	37	19	3	40	22	1	96	1	1
서귀포시	24	12	3	27	15	1	98	1	1
북제주군	14	7	3	17	10	1	196	2	1
남제주군	10	5	3	13	8	1	163	2	1

## 공무원 인력현황 및 교육장소(읍면동)

행정구역	읍면동		시군구		공무원		조사요원 교육대상		입력장소 확보
	실사지도	지정담당	공무원	읍면동계	교육대상	교육장소	교육대상	교육장소	
전국	5,097	2,884	712	5,809	3,596	84	17,767	206	194
서울특별시	125	114	47	172	161	1	112	1	1
종로구	1	1	2	3	3	-	2	-	
청운동	-	-	-	-	-	-	-	-	
효자동	-	-	-	-	-	-	-	-	
사직동	-	-	-	-	-	-	-	-	
삼청동	-	-	-	-	-	-	-	-	
부암동	-	-	-	-	-	-	-	-	
평창동	-	-	-	-	-	-	-	-	
무악동	-	-	-	-	-	-	-	-	
교남동	-	-	-	-	-	-	-	-	
가회동	-	-	-	-	-	-	-	-	
종로1.2.3.4가동	-	-	-	-	-	-	-	-	
종로5-6가동	-	-	-	-	-	-	-	-	
이화동	-	-	-	-	-	-	-	-	
혜화동	1	1	-	1	1	-	-	-	
명륜3가동	-	-	-	-	-	-	-	-	
창신1동	-	-	-	-	-	-	-	-	
창신2동	-	-	-	-	-	-	-	-	
창신3동	-	-	-	-	-	-	-	-	
송인1동	-	-	-	-	-	-	-	-	
송인2동	-	-	-	-	-	-	-	-	
중구	1	1	1	2	2	-	1	-	
소공동	-	-	-	-	-	-	-	-	
회현동	-	-	-	-	-	-	-	-	
명동	1	1	-	1	1	-	-	-	
필동	-	-	-	-	-	-	-	-	
장충동	-	-	-	-	-	-	-	-	
광희동	-	-	-	-	-	-	-	-	
을지로동	-	-	-	-	-	-	-	-	
신당1동	-	-	-	-	-	-	-	-	
신당2동	-	-	-	-	-	-	-	-	
신당3동	-	-	-	-	-	-	-	-	
신당4동	-	-	-	-	-	-	-	-	
신당5동	-	-	-	-	-	-	-	-	
신당6동	-	-	-	-	-	-	-	-	
황학동	-	-	-	-	-	-	-	-	
중림동	-	-	-	-	-	-	-	-	
용산구	-	-	1	1	1	-	1	-	
후암동	-	-	-	-	-	-	-	-	
용산2가동	-	-	-	-	-	-	-	-	
남영동	-	-	-	-	-	-	-	-	
청파1동	-	-	-	-	-	-	-	-	
청파2동	-	-	-	-	-	-	-	-	
원효로1동	-	-	-	-	-	-	-	-	
원효로2동	-	-	-	-	-	-	-	-	
효창동	-	-	-	-	-	-	-	-	
용문동	-	-	-	-	-	-	-	-	
한강로1동	-	-	-	-	-	-	-	-	
한강로2동	-	-	-	-	-	-	-	-	
한강로3동	-	-	-	-	-	-	-	-	
이촌1동	-	-	-	-	-	-	-	-	
이촌2동	-	-	-	-	-	-	-	-	
이태원1동	-	-	-	-	-	-	-	-	
이태원2동	-	-	-	-	-	-	-	-	
한남1동	-	-	-	-	-	-	-	-	
한남2동	-	-	-	-	-	-	-	-	
서빙고동	-	-	-	-	-	-	-	-	
보광동	-	-	-	-	-	-	-	-	
성동구	1	1	2	3	3	-	1	-	
왕십리1동	-	-	-	-	-	-	-	-	
왕십리2동	-	-	-	-	-	-	-	-	
도선동	-	-	-	-	-	-	-	-	
마장동	-	-	-	-	-	-	-	-	
사근동	-	-	-	-	-	-	-	-	



## 공무원 인력현황 및 교육장소(읍면동)

행정구역	읍면동		시군구		공무원		조사요원 교육대상		입력장소 확보
	실사지도	지정담당	공무원	읍면동계	교육대상	교육장소	교육대상	교육장소	
행당1동	-	-		-	-		-		
행당2동	-	-		-	-		-		
응봉동	-	-		-	-		-		
금호1가동	-	-		-	-		-		
금호2가동	-	-		-	-		-		
금호3가동	-	-		-	-		-		
금호4가동	-	-		-	-		-		
옥수1동	-	-		-	-		-		
옥수2동	-	-		-	-		-		
성수1가1동	-	-		-	-		-		
성수1가2동	-	-		-	-		-		
성수2가1동	1	1		1	1		-		
성수2가3동	-	-		-	-		-		
송정동	-	-		-	-		-		
용담동	-	-		-	-		-		
광진구	1	1	2	3	3	-	2	-	
노유1동	-	-		-	-		-		
노유2동	-	-		-	-		-		
화양동	-	-		-	-		-		
군자동	-	-		-	-		-		
중곡1동	-	-		-	-		-		
중곡2동	-	-		-	-		-		
중곡3동	-	-		-	-		-		
중곡4동	-	-		-	-		-		
능동	-	-		-	-		-		
구의1동	-	-		-	-		-		
구의2동	-	-		-	-		-		
구의3동	-	-		-	-		-		
광장동	-	-		-	-		-		
자양1동	-	-		-	-		-		
자양2동	-	-		-	-		-		
자양3동	1	1		1	1		-		
동대문구	1	1	2	3	3	-	2	-	
신설동	-	-		-	-		-		
용두1동	-	-		-	-		-		
용두2동	-	-		-	-		-		
제기1동	-	-		-	-		-		
제기2동	-	-		-	-		-		
전농1동	-	-		-	-		-		
전농2동	-	-		-	-		-		
전농3동	-	-		-	-		-		
전농4동	-	-		-	-		-		
답십리1동	-	-		-	-		-		
답십리2동	-	-		-	-		-		
답십리3동	-	-		-	-		-		
답십리4동	-	-		-	-		-		
답십리5동	-	-		-	-		-		
장안1동	-	-		-	-		-		
장안2동	-	-		-	-		-		
장안3동	1	1		1	1		-		
장안4동	-	-		-	-		-		
청량리1동	-	-		-	-		-		
청량리2동	-	-		-	-		-		
회기동	-	-		-	-		-		
휘경1동	-	-		-	-		-		
휘경2동	-	-		-	-		-		
이문1동	-	-		-	-		-		
이문2동	-	-		-	-		-		
이문3동	-	-		-	-		-		
종량구	8	8	2	10	10	-	5	-	
면목1동	-	-		-	-		-		
면목2동	-	-		-	-		-		
면목3동	-	-		-	-		-		
면목4동	-	-		-	-		-		
면목5동	-	-		-	-		-		

## 공무원 인력현황 및 교육장소(읍면동)

행정구역	읍면동		시군구		공무원		조사요원 교육대상		입력장소 확보
	실사지도	지정담당	공무원	읍면동계	교육대상	교육장소	교육대상	교육장소	
면목6동	-	-		-	-		-		
면목7동	-	-		-	-		-		
면목8동	-	-		-	-		-		
상봉1동	-	-		-	-		-		
상봉2동	1	1		1	1		-		
중화1동	1	1		1	1		-		
중화2동	-	-		-	-		-		
중화3동	-	-		-	-		-		
목1동	1	1		1	1		-		
목2동	1	1		1	1		-		
망우1동	1	1		1	1		-		
망우2동	1	1		1	1		-		
망우3동	-	-		-	-		-		
신내1동	1	1		1	1		-		
신내2동	1	1		1	1		-		
성북구	2	2	2	4	4	-	3	-	
성북1동	-	-		-	-		-		
성북2동	-	-		-	-		-		
동소문동	-	-		-	-		-		
삼선1동	-	-		-	-		-		
삼선2동	-	-		-	-		-		
동선1동	-	-		-	-		-		
동선2동	-	-		-	-		-		
돈암1동	-	-		-	-		-		
돈암2동	-	-		-	-		-		
안암동	-	-		-	-		-		
보문동	-	-		-	-		-		
정릉1동	-	-		-	-		-		
정릉2동	-	-		-	-		-		
정릉3동	-	-		-	-		-		
정릉4동	-	-		-	-		-		
길음1동	-	-		-	-		-		
길음2동	-	-		-	-		-		
길음3동	-	-		-	-		-		
중암1동	1	1		1	1		-		
중암2동	1	1		1	1		-		
월곡1동	-	-		-	-		-		
월곡2동	-	-		-	-		-		
월곡3동	-	-		-	-		-		
월곡4동	-	-		-	-		-		
상월곡동	-	-		-	-		-		
장위1동	-	-		-	-		-		
장위2동	-	-		-	-		-		
장위3동	-	-		-	-		-		
석관1동	-	-		-	-		-		
석관2동	-	-		-	-		-		
강북구	1	1	2	3	3	-	2	-	
미아1동	-	-		-	-		-		
미아2동	-	-		-	-		-		
미아3동	-	-		-	-		-		
미아4동	-	-		-	-		-		
미아5동	-	-		-	-		-		
미아6.7동	-	-		-	-		-		
미아8동	-	-		-	-		-		
미아9동	-	-		-	-		-		
번1동	-	-		-	-		-		
번2동	-	-		-	-		-		
번3동	-	-		-	-		-		
수유1동	-	-		-	-		-		
수유2동	-	-		-	-		-		
수유3동	-	-		-	-		-		
수유4동	1	1		1	1		-		
수유5동	-	-		-	-		-		
수유6동	-	-		-	-		-		
도봉구	3	3	2	5	5	-	2	-	

## 공무원 인력현황 및 교육장소(읍면동)

행정구역	읍면동		시군구		공무원		조사요원 교육대상		입력장소 확보
	실사지도	지정담당	공무원	읍면동계	교육대상	교육장소	교육대상	교육장소	
쌍문1동	-	-	-	-	-	-	-	-	
쌍문2동	-	-	-	-	-	-	-	-	
쌍문3동	1	1	-	1	1	-	-	-	
쌍문4동	-	-	-	-	-	-	-	-	
방학1동	1	1	-	1	1	-	-	-	
방학2동	-	-	-	-	-	-	-	-	
방학3동	-	-	-	-	-	-	-	-	
방학4동	-	-	-	-	-	-	-	-	
창1동	-	-	-	-	-	-	-	-	
창2동	-	-	-	-	-	-	-	-	
창3동	-	-	-	-	-	-	-	-	
창4동	-	-	-	-	-	-	-	-	
창5동	-	-	-	-	-	-	-	-	
도봉1동	1	1	-	1	1	-	-	-	
도봉2동	-	-	-	-	-	-	-	-	
노원구	8	7	2	10	9	-	5	-	
월계1동	1	1	-	1	1	-	-	-	
월계2동	-	-	-	-	-	-	-	-	
월계3동	1	1	-	1	1	-	-	-	
월계4동	-	-	-	-	-	-	-	-	
공릉1동	-	-	-	-	-	-	-	-	
공릉2동	2	1	-	2	1	-	-	-	
공릉3동	-	-	-	-	-	-	-	-	
하계1동	-	-	-	-	-	-	-	-	
하계2동	-	-	-	-	-	-	-	-	
중계본동	-	-	-	-	-	-	-	-	
중계1동	1	1	-	1	1	-	-	-	
중계2동	-	-	-	-	-	-	-	-	
중계3동	-	-	-	-	-	-	-	-	
중계4동	-	-	-	-	-	-	-	-	
상계1동	1	1	-	1	1	-	-	-	
상계2동	1	1	-	1	1	-	-	-	
상계3동	-	-	-	-	-	-	-	-	
상계4동	-	-	-	-	-	-	-	-	
상계5동	1	1	-	1	1	-	-	-	
상계6동	-	-	-	-	-	-	-	-	
상계7동	-	-	-	-	-	-	-	-	
상계8동	-	-	-	-	-	-	-	-	
상계9동	-	-	-	-	-	-	-	-	
상계10동	-	-	-	-	-	-	-	-	
은평구	4	4	2	6	6	-	3	-	
녹번동	-	-	-	-	-	-	-	-	
불광1동	-	-	-	-	-	-	-	-	
불광2동	-	-	-	-	-	-	-	-	
불광3동	1	1	-	1	1	-	-	-	
갈현1동	1	1	-	1	1	-	-	-	
갈현2동	1	1	-	1	1	-	-	-	
구산동	-	-	-	-	-	-	-	-	
대조동	-	-	-	-	-	-	-	-	
응암1동	-	-	-	-	-	-	-	-	
응암2동	-	-	-	-	-	-	-	-	
응암3동	-	-	-	-	-	-	-	-	
응암4동	-	-	-	-	-	-	-	-	
역촌1동	-	-	-	-	-	-	-	-	
역촌2동	-	-	-	-	-	-	-	-	
신사1동	-	-	-	-	-	-	-	-	
신사2동	-	-	-	-	-	-	-	-	
중산동	-	-	-	-	-	-	-	-	
수색동	-	-	-	-	-	-	-	-	
진관내동	1	1	-	1	1	-	-	-	
진관외동	-	-	-	-	-	-	-	-	
서대문구	5	5	2	7	7	-	4	-	
충정로동	-	-	-	-	-	-	-	-	
천연동	-	-	-	-	-	-	-	-	
북아현1동	-	-	-	-	-	-	-	-	

## 공무원 인력현황 및 교육장소(읍면동)

행정구역	읍면동		시군구		공무원		조사요원 교육대상		입력장소 확보
	실사지도	지정담당	공무원	읍면동계	교육대상	교육장소	교육대상	교육장소	
북아현2동	-	-		-	-		-		
북아현3동	-	-		-	-		-		
대신동	-	-		-	-		-		
창천동	-	-		-	-		-		
연희1동	-	-		-	-		-		
연희2동	-	-		-	-		-		
연희3동	-	-		-	-		-		
홍제1동	-	-		-	-		-		
홍제2동	-	-		-	-		-		
홍제3동	-	-		-	-		-		
홍제4동	-	-		-	-		-		
홍은1동	-	-		-	-		-		
홍은2동	1	1		1	1		-		
홍은3동	1	1		1	1		-		
남가좌1동	-	-		-	-		-		
남가좌2동	1	1		1	1		-		
북가좌1동	1	1		1	1		-		
북가좌2동	1	1		1	1		-		
마포구	2	2	2	4	4	-	2	-	
아현1동	-	-		-	-		-		
아현2동	-	-		-	-		-		
아현3동	-	-		-	-		-		
공덕1동	-	-		-	-		-		
공덕2동	-	-		-	-		-		
신공덕동	-	-		-	-		-		
도화1동	-	-		-	-		-		
도화2동	-	-		-	-		-		
용강동	-	-		-	-		-		
대흥동	-	-		-	-		-		
염리동	-	-		-	-		-		
노고산동	-	-		-	-		-		
신수동	-	-		-	-		-		
창전동	-	-		-	-		-		
상수동	-	-		-	-		-		
서교동	-	-		-	-		-		
동교동	-	-		-	-		-		
합정동	-	-		-	-		-		
망원1동	-	-		-	-		-		
망원2동	-	-		-	-		-		
연남동	-	-		-	-		-		
성산1동	1	1		1	1		-		
성산2동	-	-		-	-		-		
상암동	1	1		1	1		-		
양천구	15	14	2	17	16	-	9	-	
목1동	1	1		1	1		-		
목2동	1	1		1	1		-		
목3동	-	-		-	-		-		
목4동	1	1		1	1		-		
목5동	1	1		1	1		-		
목6동	1	1		1	1		-		
신월1동	-	-		-	-		-		
신월2동	-	-		-	-		-		
신월3동	1	1		1	1		-		
신월4동	-	-		-	-		-		
신월5동	1	1		1	1		-		
신월6동	1	1		1	1		-		
신월7동	1	1		1	1		-		
신정1동	1	1		1	1		-		
신정2동	1	1		1	1		-		
신정3동	1	1		1	1		-		
신정4동	1	1		1	1		-		
신정5동	-	-		-	-		-		
신정6동	2	1		2	1		-		
신정7동	-	-		-	-		-		
강서구	12	11	2	14	13	-	9	-	

## 공무원 인력현황 및 교육장소(읍면동)

행정구역	읍면동		시군구		공무원		조사요원 교육대상		입력장소 확보
	실사지도	지정담당	공무원	읍면동계	교육대상	교육장소	교육대상	교육장소	
염창동	-	-		-	-		-		
등촌1동	1	1		1	1		-		
등촌2동	1	1		1	1		-		
등촌3동	1	1		1	1		-		
화곡본동	1	1		1	1		-		
화곡1동	-	-		-	-		-		
화곡2동	-	-		-	-		-		
화곡3동	-	-		-	-		-		
화곡4동	-	-		-	-		-		
화곡5동	-	-		-	-		-		
화곡6동	-	-		-	-		-		
화곡7동	-	-		-	-		-		
화곡8동	-	-		-	-		-		
가양1동	1	1		1	1		-		
가양2동	-	-		-	-		-		
가양3동	-	-		-	-		-		
발산1동	1	1		1	1		-		
발산2동	1	1		1	1		-		
공향동	1	1		1	1		-		
방화1동	1	1		1	1		-		
방화2동	2	1		2	1		-		
방화3동	1	1		1	1		-		
구로구	11	10	2	13	12	-	9	-	
신도림동	1	1		1	1		-		
구로1동	1	1		1	1		-		
구로2동	-	-		-	-		-		
구로3동	-	-		-	-		-		
구로4동	1	1		1	1		-		
구로5동	1	1		1	1		-		
구로6동	1	1		1	1		-		
구로본동	-	-		-	-		-		
가리봉1동	-	-		-	-		-		
가리봉2동	-	-		-	-		-		
고척1동	-	-		-	-		-		
고척2동	-	-		-	-		-		
개봉1동	1	1		1	1		-		
개봉2동	1	1		1	1		-		
개봉3동	-	-		-	-		-		
개봉본동	1	1		1	1		-		
오류1동	-	-		-	-		-		
오류2동	2	1		2	1		-		
수궁동	1	1		1	1		-		
금천구	-	-	1	1	1	-	1	-	
가산동	-	-		-	-		-		
독산1동	-	-		-	-		-		
독산2동	-	-		-	-		-		
독산3동	-	-		-	-		-		
독산4동	-	-		-	-		-		
독산본동	-	-		-	-		-		
시흥1동	-	-		-	-		-		
시흥2동	-	-		-	-		-		
시흥3동	-	-		-	-		-		
시흥4동	-	-		-	-		-		
시흥5동	-	-		-	-		-		
시흥본동	-	-		-	-		-		
영등포구	3	3	2	5	5	-	2	-	
영등포1동	-	-		-	-		-		
영등포2동	-	-		-	-		-		
영등포3동	-	-		-	-		-		
여의도동	-	-		-	-		-		
당산1동	-	-		-	-		-		
당산2동	1	1		1	1		-		
도림1동	-	-		-	-		-		
도림2동	-	-		-	-		-		
문래1동	1	1		1	1		-		

## 공무원 인력현황 및 교육장소(읍면동)

행정구역	읍면동		시군구		공무원		조사요원 교육대상		입력장소 확보
	실사지도	지정담당	공무원	읍면동계	교육대상	교육장소	교육대상	교육장소	
문래2동	-	-	-	-	-	-	-	-	
양평1동	-	-	-	-	-	-	-	-	
양평2동	1	1	-	1	1	-	-	-	
신길1동	-	-	-	-	-	-	-	-	
신길2동	-	-	-	-	-	-	-	-	
신길3동	-	-	-	-	-	-	-	-	
신길4동	-	-	-	-	-	-	-	-	
신길5동	-	-	-	-	-	-	-	-	
신길6동	-	-	-	-	-	-	-	-	
신길7동	-	-	-	-	-	-	-	-	
대림1동	-	-	-	-	-	-	-	-	
대림2동	-	-	-	-	-	-	-	-	
대림3동	-	-	-	-	-	-	-	-	
동작구	10	9	2	12	11	-	8	-	
노량진1동	-	-	-	-	-	-	-	-	
노량진2동	1	1	-	1	1	-	-	-	
상도1동	-	-	-	-	-	-	-	-	
상도2동	1	1	-	1	1	-	-	-	
상도3동	-	-	-	-	-	-	-	-	
상도4동	1	1	-	1	1	-	-	-	
상도5동	1	1	-	1	1	-	-	-	
본동	-	-	-	-	-	-	-	-	
흑석1동	-	-	-	-	-	-	-	-	
흑석2동	-	-	-	-	-	-	-	-	
흑석3동	1	1	-	1	1	-	-	-	
동작동	-	-	-	-	-	-	-	-	
사당1동	-	-	-	-	-	-	-	-	
사당2동	1	1	-	1	1	-	-	-	
사당3동	2	1	-	2	1	-	-	-	
사당4동	-	-	-	-	-	-	-	-	
사당5동	1	1	-	1	1	-	-	-	
대방동	-	-	-	-	-	-	-	-	
신대방1동	1	1	-	1	1	-	-	-	
신대방2동	-	-	-	-	-	-	-	-	
관악구	6	6	2	8	8	-	5	-	
봉천본동	-	-	-	-	-	-	-	-	
봉천1동	1	1	-	1	1	-	-	-	
봉천2동	-	-	-	-	-	-	-	-	
봉천3동	-	-	-	-	-	-	-	-	
봉천4동	-	-	-	-	-	-	-	-	
봉천5동	-	-	-	-	-	-	-	-	
봉천6동	-	-	-	-	-	-	-	-	
봉천7동	-	-	-	-	-	-	-	-	
봉천8동	-	-	-	-	-	-	-	-	
봉천9동	-	-	-	-	-	-	-	-	
봉천10동	-	-	-	-	-	-	-	-	
봉천11동	-	-	-	-	-	-	-	-	
남현동	1	1	-	1	1	-	-	-	
신림본동	-	-	-	-	-	-	-	-	
신림1동	1	1	-	1	1	-	-	-	
신림2동	-	-	-	-	-	-	-	-	
신림3동	-	-	-	-	-	-	-	-	
신림4동	-	-	-	-	-	-	-	-	
신림5동	-	-	-	-	-	-	-	-	
신림6동	-	-	-	-	-	-	-	-	
신림7동	-	-	-	-	-	-	-	-	
신림8동	1	1	-	1	1	-	-	-	
신림9동	-	-	-	-	-	-	-	-	
신림10동	-	-	-	-	-	-	-	-	
신림11동	1	1	-	1	1	-	-	-	
신림12동	1	1	-	1	1	-	-	-	
신림13동	-	-	-	-	-	-	-	-	
서초구	9	6	2	11	8	-	12	-	
서초1동	1	1	-	1	1	-	-	-	
서초2동	1	1	-	1	1	-	-	-	

## 공무원 인력현황 및 교육장소(읍면동)

행정구역	읍면동		시군구		공무원		조사요원 교육대상		입력장소 확보
	실사지도	지정담당	공무원	읍면동계	교육대상	교육장소	교육대상	교육장소	
서초3동	-	-		-	-		-		
서초4동	1	1		1	1		-		
잠원동	-	-		-	-		-		
반포본동	-	-		-	-		-		
반포1동	-	-		-	-		-		
반포2동	-	-		-	-		-		
반포3동	-	-		-	-		-		
반포4동	-	-		-	-		-		
방배본동	-	-		-	-		-		
방배1동	-	-		-	-		-		
방배2동	-	-		-	-		-		
방배3동	-	-		-	-		-		
방배4동	-	-		-	-		-		
양재1동	2	1		2	1		-		
양재2동	2	1		2	1		-		
내곡동	2	1		2	1		-		
강남구	6	5	2	8	7	-	8	-	
신사동	-	-		-	-		-		
논현1동	-	-		-	-		-		
논현2동	-	-		-	-		-		
압구정1동	-	-		-	-		-		
압구정2동	-	-		-	-		-		
청담1동	-	-		-	-		-		
청담2동	-	-		-	-		-		
삼성1동	-	-		-	-		-		
삼성2동	1	1		1	1		-		
대치1동	1	1		1	1		-		
대치2동	-	-		-	-		-		
대치3동	-	-		-	-		-		
대치4동	-	-		-	-		-		
역삼1동	-	-		-	-		-		
역삼2동	-	-		-	-		-		
도곡1동	-	-		-	-		-		
도곡2동	-	-		-	-		-		
개포1동	-	-		-	-		-		
개포2동	1	1		1	1		-		
개포3동	-	-		-	-		-		
개포4동	-	-		-	-		-		
일원본동	1	1		1	1		-		
일원1동	-	-		-	-		-		
일원2동	-	-		-	-		-		
수서동	-	-		-	-		-		
세곡동	2	1		2	1		-		
송파구	8	7	2	10	9	-	8	-	
풍납1동	1	1		1	1		-		
풍납2동	-	-		-	-		-		
거여1동	-	-		-	-		-		
거여2동	-	-		-	-		-		
마천1동	-	-		-	-		-		
마천2동	-	-		-	-		-		
방이1동	-	-		-	-		-		
방이2동	-	-		-	-		-		
오륜동	-	-		-	-		-		
오금동	-	-		-	-		-		
송파1동	-	-		-	-		-		
송파2동	1	1		1	1		-		
석촌동	-	-		-	-		-		
삼전동	1	1		1	1		-		
가락본동	-	-		-	-		-		
가락1동	-	-		-	-		-		
가락2동	-	-		-	-		-		
문정1동	1	1		1	1		-		
문정2동	2	1		2	1		-		
창지동	-	-		-	-		-		
잠실본동	-	-		-	-		-		

## 공무원 인력현황 및 교육장소(읍면동)

행정구역	읍면동		시군구		공무원		조사요원 교육대상		입력장소 확보
	실사지도	지정담당	공무원	읍면동계	교육대상	교육장소	교육대상	교육장소	
잠실1동	-	-	-	-	-	-	-	-	
잠실2동	-	-	-	-	-	-	-	-	
잠실3동	-	-	-	-	-	-	-	-	
잠실4동	1	1	-	1	1	-	-	-	
잠실5동	1	1	-	1	1	-	-	-	
잠실6동	-	-	-	-	-	-	-	-	
잠실7동	-	-	-	-	-	-	-	-	
강동구	7	6	2	9	8	-	5	-	
강일동	2	1	-	2	1	-	-	-	
상일동	-	-	-	-	-	-	-	-	
명일1동	-	-	-	-	-	-	-	-	
명일2동	1	1	-	1	1	-	-	-	
고덕1동	1	1	-	1	1	-	-	-	
고덕2동	1	1	-	1	1	-	-	-	
암사1동	-	-	-	-	-	-	-	-	
암사2동	-	-	-	-	-	-	-	-	
암사3동	-	-	-	-	-	-	-	-	
암사4동	-	-	-	-	-	-	-	-	
천호1동	1	1	-	1	1	-	-	-	
천호2동	-	-	-	-	-	-	-	-	
천호3동	-	-	-	-	-	-	-	-	
천호4동	1	1	-	1	1	-	-	-	
성내1동	-	-	-	-	-	-	-	-	
성내2동	-	-	-	-	-	-	-	-	
성내3동	-	-	-	-	-	-	-	-	
길1동	-	-	-	-	-	-	-	-	
길2동	-	-	-	-	-	-	-	-	
둔촌1동	-	-	-	-	-	-	-	-	
둔촌2동	-	-	-	-	-	-	-	-	
<b>부산광역시</b>	<b>164</b>	<b>130</b>	<b>38</b>	<b>202</b>	<b>168</b>	<b>2</b>	<b>266</b>	<b>2</b>	<b>3</b>
중구	2	2	2	4	4	-	2	-	
중앙동	-	-	-	-	-	-	-	-	
동명동	-	-	-	-	-	-	-	-	
대청동	-	-	-	-	-	-	-	-	
보수동	-	-	-	-	-	-	-	-	
부평동	-	-	-	-	-	-	-	-	
광복동	-	-	-	-	-	-	-	-	
남포동	1	1	-	1	1	-	-	-	
영주1동	-	-	-	-	-	-	-	-	
영주2동	1	1	-	1	1	-	-	-	
서구	12	10	2	14	12	-	11	-	
동대신1동	-	-	-	-	-	-	-	-	
동대신2동	-	-	-	-	-	-	-	-	
동대신3동	1	1	-	1	1	-	-	-	
서대신1동	-	-	-	-	-	-	-	-	
서대신2동	-	-	-	-	-	-	-	-	
서대신3동	1	1	-	1	1	-	-	-	
서대신4동	1	1	-	1	1	-	-	-	
부민동	-	-	-	-	-	-	-	-	
아미동	1	1	-	1	1	-	-	-	
초장동	1	1	-	1	1	-	-	-	
총무동	1	1	-	1	1	-	-	-	
남부민1동	1	1	-	1	1	-	-	-	
남부민2동	1	1	-	1	1	-	-	-	
남부민3동	2	1	-	2	1	-	-	-	
압남동	2	1	-	2	1	-	-	-	
동구	3	3	2	5	5	-	2	-	
초량1동	-	-	-	-	-	-	-	-	
초량2동	-	-	-	-	-	-	-	-	
초량3동	-	-	-	-	-	-	-	-	
초량4동	1	1	-	1	1	-	-	-	
초량6동	1	1	-	1	1	-	-	-	
수정1동	-	-	-	-	-	-	-	-	
수정2동	-	-	-	-	-	-	-	-	
수정3동	1	1	-	1	1	-	-	-	



## 공무원 인력현황 및 교육장소(읍면동)

행정구역	읍면동		시군구		공무원		조사요원 교육대상		입력장소 확보
	실사지도	지정담당	공무원	읍면동계	교육대상	교육장소	교육대상	교육장소	
수정4동	-	-	-	-	-	-	-	-	
수정5동	-	-	-	-	-	-	-	-	
좌천1동	-	-	-	-	-	-	-	-	
좌천4동	-	-	-	-	-	-	-	-	
범일1동	-	-	-	-	-	-	-	-	
범일2동	-	-	-	-	-	-	-	-	
범일4동	-	-	-	-	-	-	-	-	
범일5동	-	-	-	-	-	-	-	-	
범일6동	-	-	-	-	-	-	-	-	
영도구	16	13	3	19	16	-	14	-	
남향동	2	1	-	2	1	-	-	-	
영선1동	1	1	-	1	1	-	-	-	
영선2동	1	1	-	1	1	-	-	-	
신선1동	-	-	-	-	-	-	-	-	
신선2동	1	1	-	1	1	-	-	-	
신선3동	1	1	-	1	1	-	-	-	
봉래1동	1	1	-	1	1	-	-	-	
봉래3동	1	1	-	1	1	-	-	-	
봉래4동	1	1	-	1	1	-	-	-	
청학1동	1	1	-	1	1	-	-	-	
청학2동	2	1	-	2	1	-	-	-	
동삼1동	1	1	-	1	1	-	-	-	
동삼2동	2	1	-	2	1	-	-	-	
동삼3동	1	1	-	1	1	-	-	-	
부산진구	3	3	2	5	5	-	3	-	
부전1동	-	-	-	-	-	-	-	-	
부전2동	-	-	-	-	-	-	-	-	
범전동	-	-	-	-	-	-	-	-	
연지동	1	1	-	1	1	-	-	-	
초읍동	-	-	-	-	-	-	-	-	
양정1동	-	-	-	-	-	-	-	-	
양정2동	-	-	-	-	-	-	-	-	
전포1동	-	-	-	-	-	-	-	-	
전포2동	1	1	-	1	1	-	-	-	
전포3동	-	-	-	-	-	-	-	-	
부암1동	-	-	-	-	-	-	-	-	
부암3동	-	-	-	-	-	-	-	-	
당감1동	-	-	-	-	-	-	-	-	
당감2동	-	-	-	-	-	-	-	-	
당감3동	1	1	-	1	1	-	-	-	
당감4동	-	-	-	-	-	-	-	-	
가야1동	-	-	-	-	-	-	-	-	
가야2동	-	-	-	-	-	-	-	-	
가야3동	-	-	-	-	-	-	-	-	
개금1동	-	-	-	-	-	-	-	-	
개금2동	-	-	-	-	-	-	-	-	
개금3동	-	-	-	-	-	-	-	-	
범천1동	-	-	-	-	-	-	-	-	
범천2동	-	-	-	-	-	-	-	-	
범천4동	-	-	-	-	-	-	-	-	
동래구	11	10	2	13	12	-	6	-	
수민동	1	1	-	1	1	-	-	-	
복산동	1	1	-	1	1	-	-	-	
명륜1동	1	1	-	1	1	-	-	-	
명륜2동	-	-	-	-	-	-	-	-	
온천1동	1	1	-	1	1	-	-	-	
온천2동	1	1	-	1	1	-	-	-	
온천3동	-	-	-	-	-	-	-	-	
사직1동	-	-	-	-	-	-	-	-	
사직2동	-	-	-	-	-	-	-	-	
사직3동	1	1	-	1	1	-	-	-	
안락1동	2	1	-	2	1	-	-	-	
안락2동	1	1	-	1	1	-	-	-	
명장1동	1	1	-	1	1	-	-	-	
명장2동	1	1	-	1	1	-	-	-	

## 공무원 인력현황 및 교육장소(읍면동)

행정구역	읍면동		시군구		공무원		조사요원 교육대상		입력장소 확보
	실사지도	지정담당	공무원	읍면동계	교육대상	교육장소	교육대상	교육장소	
남구	5	5	2	7	7	-	4	-	
대연1동	-	-		-	-		-		
대연2동	-	-		-	-		-		
대연3동	1	1		1	1		-		
대연4동	-	-		-	-		-		
대연5동	-	-		-	-		-		
대연6동	-	-		-	-		-		
용호1동	1	1		1	1		-		
용호2동	-	-		-	-		-		
용호3동	1	1		1	1		-		
용호4동	-	-		-	-		-		
용담동	-	-		-	-		-		
감만1동	1	1		1	1		-		
감만2동	-	-		-	-		-		
우암1동	1	1		1	1		-		
우암2동	-	-		-	-		-		
문현1동	-	-		-	-		-		
문현2동	-	-		-	-		-		
문현3동	-	-		-	-		-		
문현4동	-	-		-	-		-		
북구	11	11	2	13	13	-	8	-	
구포1동	1	1		1	1		-		
구포2동	1	1		1	1		-		
구포3동	-	-		-	-		-		
금곡동	1	1		1	1		-		
화명1동	1	1		1	1		-		
덕천1동	-	-		-	-		-		
덕천2동	1	1		1	1		-		
덕천3동	1	1		1	1		-		
만덕1동	1	1		1	1		-		
만덕2동	1	1		1	1		-		
만덕3동	1	1		1	1		-		
화명2동	1	1		1	1		-		
화명3동	1	1		1	1		-		
해운대구	15	11	3	18	14	-	14	-	
우1동	1	1		1	1		-		
우2동	1	1		1	1		-		
중1동	2	1		2	1		-		
중2동	2	1		2	1		-		
송정동	2	1		2	1		-		
반여2동	-	-		-	-		-		
반여3동	-	-		-	-		-		
반송1동	2	1		2	1		-		
반송2동	1	1		1	1		-		
반송3동	1	1		1	1		-		
재송1동	-	-		-	-		-		
재송2동	-	-		-	-		-		
좌제1동	-	-		-	-		-		
좌제2동	1	1		1	1		-		
좌제3동	-	-		-	-		-		
좌제4동	1	1		1	1		-		
반여1동	1	1		1	1		-		
반여4동	-	-		-	-		-		
사하구	19	15	3	22	18	-	23	-	1
괴정1동	1	1		1	1		-		
괴정2동	1	1		1	1		-		
괴정3동	1	1		1	1		-		
괴정4동	1	1		1	1		-		
당리동	1	1		1	1		-		
하단1동	2	1		2	1		-		
하단2동	1	1		1	1		-		
신평1동	1	1		1	1		-		
신평2동	1	1		1	1		-		
장림1동	2	1		2	1		-		
장림2동	1	1		1	1		-		

## 공무원 인력현황 및 교육장소(읍면동)

행정구역	읍면동		시군구		공무원		조사요원 교육대상		입력장소 확보
	실사지도	지정담당	공무원	읍면동계	교육대상	교육장소	교육대상	교육장소	
다대1동	2	1		2	1		1		
다대2동	1	1		1	1		-		
구평동	1	1		1	1		-		
감천1동	2	1		2	1		-		
감천2동	-	-		-	-		-		
금정구	18	13	3	21	16	-	18	-	
서1동	-	-		-	-		-		
서2동	-	-		-	-		-		
서3동	1	1		1	1		-		
서4동	-	-		-	-		-		
금사동	1	1		1	1		-		
부곡1동	1	1		1	1		-		
부곡2동	1	1		1	1		-		
부곡3동	2	1		2	1		-		
부곡4동	-	-		-	-		-		
장전1동	1	1		1	1		-		
장전2동	-	-		-	-		-		
장전3동	1	1		1	1		-		
신두구동	2	1		2	1		-		
청룡노포동	2	1		2	1		-		
남산동	2	1		2	1		-		
구서1동	1	1		1	1		-		
구서2동	2	1		2	1		-		
금성동	1	1		1	1		-		
강서구	14	7	3	17	10	1	93	1	1
대저1동	2	1		2	1		1		
대저2동	2	1		2	1		1		
강동동	2	1		2	1		1		
명지동	2	1		2	1		2		
가락동	2	1		2	1		1		
녹산동	2	1		2	1		2		
천가동	2	1		2	1		2		
연제구	8	7	2	10	9	-	4	-	
거제1동	1	1		1	1		-		
거제2동	-	-		-	-		-		
거제3동	1	1		1	1		-		
거제4동	-	-		-	-		-		
연산1동	-	-		-	-		-		
연산2동	1	1		1	1		-		
연산3동	2	1		2	1		-		
연산4동	-	-		-	-		-		
연산5동	-	-		-	-		-		
연산6동	1	1		1	1		-		
연산7동	-	-		-	-		-		
연산8동	1	1		1	1		-		
연산9동	1	1		1	1		-		
수영구	8	7	2	10	9	-	8	-	
남천1동	1	1		1	1		-		
남천2동	-	-		-	-		-		
수영동	1	1		1	1		-		
망미1동	1	1		1	1		-		
망미2동	-	-		-	-		-		
광안1동	1	1		1	1		-		
광안2동	1	1		1	1		-		
광안3동	-	-		-	-		-		
광안4동	1	1		1	1		-		
민락동	2	1		2	1		-		
사상구	9	8	2	11	10	-	8	-	
삼락동	1	1		1	1		-		
모라1동	-	-		-	-		-		
모라2동	2	1		2	1		-		
모라3동	-	-		-	-		-		
덕포1동	1	1		1	1		-		
덕포2동	1	1		1	1		-		
괘법동	1	1		1	1		-		

## 공무원 인력현황 및 교육장소(읍면동)

행정구역	읍면동		시군구		공무원		조사요원 교육대상		입력장소 확보
	실사지도	지정담당	공무원	읍면동계	교육대상	교육장소	교육대상	교육장소	
감전1동	-	-	-	-	-	-	-	-	
감전2동	-	-	-	-	-	-	-	-	
주례1동	-	-	-	-	-	-	-	-	
주례2동	1	1	-	1	1	-	-	-	
주례3동	-	-	-	-	-	-	-	-	
학장동	1	1	-	1	1	-	-	-	
엄궁동	1	1	-	1	1	-	-	-	
기장군	10	5	3	13	8	-	43	-	1
기장읍	2	1	-	2	1	-	13	-	
장안읍	2	1	-	2	1	-	10	-	
일광면	2	1	-	2	1	-	9	-	
정관면	2	1	-	2	1	-	3	-	
철마면	2	1	-	2	1	-	8	-	
대구광역시	193	130	22	215	152	3	293	3	4
중구	5	5	2	7	7	-	3	-	
동인1.2.4가동	1	1	-	1	1	-	-	-	
동인3가동	-	-	-	-	-	-	-	-	
삼덕동	-	-	-	-	-	-	-	-	
성내1동	-	-	-	-	-	-	-	-	
성내2동	-	-	-	-	-	-	-	-	
성내3동	-	-	-	-	-	-	-	-	
대신동	-	-	-	-	-	-	-	-	
남산1동	-	-	-	-	-	-	-	-	
남산2동	1	1	-	1	1	-	-	-	
남산3동	1	1	-	1	1	-	-	-	
남산4동	1	1	-	1	1	-	-	-	
대봉1동	1	1	-	1	1	-	-	-	
대봉2동	-	-	-	-	-	-	-	-	
동구	30	20	3	33	23	1	57	1	1
신암1동	1	1	-	1	1	-	-	-	
신암2동	1	1	-	1	1	-	-	-	
신암3동	1	1	-	1	1	-	-	-	
신암4동	1	1	-	1	1	-	-	-	
신암5동	1	1	-	1	1	-	-	-	
신천1.2동	1	1	-	1	1	-	-	-	
신천3동	1	1	-	1	1	-	-	-	
신천4동	1	1	-	1	1	-	-	-	
효목1동	1	1	-	1	1	-	-	-	
효목2동	1	1	-	1	1	-	-	-	
도평동	2	1	-	2	1	-	-	-	
불로·봉무동	2	1	-	2	1	-	-	-	
지저동	2	1	-	2	1	-	-	-	
동촌동	2	1	-	2	1	-	-	-	
방촌동	2	1	-	2	1	-	-	-	
해안동	2	1	-	2	1	-	-	-	
공산동	2	1	-	2	1	-	3	-	
안심1동	2	1	-	2	1	-	-	-	
안심2동	2	1	-	2	1	-	-	-	
안심3.4동	2	1	-	2	1	-	2	-	
서구	20	16	3	23	19	-	15	-	
내당1동	2	1	-	2	1	-	-	-	
내당2.3동	1	1	-	1	1	-	-	-	
내당4동	1	1	-	1	1	-	-	-	
비산1동	1	1	-	1	1	-	-	-	
비산2.3동	-	-	-	-	-	-	-	-	
비산4동	1	1	-	1	1	-	-	-	
비산5동	1	1	-	1	1	-	-	-	
비산6동	1	1	-	1	1	-	-	-	
비산7동	1	1	-	1	1	-	-	-	
평리1동	1	1	-	1	1	-	-	-	
평리2동	1	1	-	1	1	-	-	-	
평리3동	2	1	-	2	1	-	-	-	
평리4동	1	1	-	1	1	-	-	-	
평리5동	1	1	-	1	1	-	-	-	
평리6동	2	1	-	2	1	-	-	-	

## 공무원 인력현황 및 교육장소(읍면동)

행정구역	읍면동		시군구		공무원		조사요원 교육대상		입력장소 확보
	실사지도	지정담당	공무원	읍면동계	교육대상	교육장소	교육대상	교육장소	
상충이동	2	1		2	1		-		
원대동	1	1		1	1		-		
남구	13	12	2	15	14	-	9	-	
이천동	1	1		1	1		-		
봉덕1동	-	-		-	-		-		
봉덕2동	1	1		1	1		-		
봉덕3동	1	1		1	1		-		
대명1동	1	1		1	1		-		
대명2동	1	1		1	1		-		
대명3동	1	1		1	1		-		
대명4동	1	1		1	1		-		
대명5동	1	1		1	1		-		
대명6동	1	1		1	1		-		
대명9동	2	1		2	1		-		
대명10동	1	1		1	1		-		
대명11동	1	1		1	1		-		
북구	30	21	3	33	24	-	34	-	1
고성동	-	-		-	-		-		
칠성동	1	1		1	1		-		
침산1동	1	1		1	1		-		
침산2동	1	1		1	1		-		
침산3동	1	1		1	1		-		
노원1·2동	1	1		1	1		-		
노원3동	1	1		1	1		-		
산격1동	-	-		-	-		-		
산격2동	1	1		1	1		-		
산격3동	1	1		1	1		-		
산격4동	1	1		1	1		-		
복현1동	1	1		1	1		-		
복현2동	2	1		2	1		-		
대현1동	1	1		1	1		-		
대현2동	-	-		-	-		-		
검단동	2	1		2	1		-		
무태조아동	2	1		2	1		-		
태전2동	2	1		2	1		-		
관문동	2	1		2	1		-		
읍내동	2	1		2	1		-		
관음동	2	1		2	1		-		
태전1동	1	1		1	1		-		
구암동	2	1		2	1		-		
동천동	2	1		2	1		-		
수성구	41	23	3	44	26	1	57	1	1
범어1동	2	1		2	1		-		
범어2동	2	1		2	1		-		
범어3동	1	1		1	1		-		
범어4동	2	1		2	1		-		
만촌1동	2	1		2	1		-		
만촌2동	2	1		2	1		-		
만촌3동	2	1		2	1		-		
수성1가동	2	1		2	1		-		
수성2·3가동	2	1		2	1		-		
수성4가동	2	1		2	1		-		
황금1동	1	1		1	1		-		
황금2동	2	1		2	1		-		
중동	1	1		1	1		-		
상동	2	1		2	1		-		
파동	2	1		2	1		-		
두산동	1	1		1	1		-		
지산1동	2	1		2	1		-		
지산2동	2	1		2	1		-		
범물1동	1	1		1	1		-		
범물2동	2	1		2	1		-		
고산1동	2	1		2	1		-		
고산2동	2	1		2	1		1		
고산3동	2	1		2	1		1		

## 공무원 인력현황 및 교육장소(읍면동)

행정구역	읍면동		시군구		공무원		조사요원 교육대상		입력장소 확보
	실사지도	지정담당	공무원	읍면동계	교육대상	교육장소	교육대상	교육장소	
달서구	36	24	3	39	27	-	31	-	
성당1동	1	1		1	1		-		
성당2동	2	1		2	1		-		
두류1동	1	1		1	1		-		
두류2동	1	1		1	1		-		
두류3동	1	1		1	1		-		
본리동	1	1		1	1		-		
감삼동	2	1		2	1		-		
죽전동	1	1		1	1		-		
장기동	2	1		2	1		-		
이곡1동	1	1		1	1		-		
신당동	2	1		2	1		-		
월성1동	2	1		2	1		-		
월성2동	1	1		1	1		-		
진천동	2	1		2	1		-		
상인1동	2	1		2	1		-		
상인2동	2	1		2	1		-		
상인3동	1	1		1	1		-		
도원동	2	1		2	1		-		
송현1동	1	1		1	1		-		
송현2동	2	1		2	1		-		
본동	1	1		1	1		-		
용산1동	2	1		2	1		-		
용산2동	2	1		2	1		-		
이곡2동	1	1		1	1		-		
달성군	18	9	3	21	12	1	84	1	1
화원읍	2	1		2	1		9		
논공읍	2	1		2	1		9		
다사읍	2	1		2	1		8		
가창면	2	1		2	1		9		
하빈면	2	1		2	1		9		
옥포면	2	1		2	1		10		
현풍면	2	1		2	1		8		
유가면	2	1		2	1		9		
구지면	2	1		2	1		12		
인천광역시	136	95	26	162	121	2	272	3	6
중구	9	7	3	12	10	1	30	1	1
연안동	1	1		1	1		-		
신포동	1	1		1	1		-		
신흥동	1	1		1	1		-		
도원동	-	-		-	-		-		
율목동	-	-		-	-		-		
동인천동	1	1		1	1		-		
북상동	1	1		1	1		-		
송월동	-	-		-	-		-		
영종동	2	1		2	1		3		
용유동	2	1		2	1		1		
동구	2	2	2	4	4	-	2	-	
만석동	1	1		1	1		-		
화수1.화평동	-	-		-	-		-		
화수2동	1	1		1	1		-		
송현1.2동	-	-		-	-		-		
송현3동	-	-		-	-		-		
송림1동	-	-		-	-		-		
송림2동	-	-		-	-		-		
송림3.5동	-	-		-	-		-		
송림4동	-	-		-	-		-		
송림6동	-	-		-	-		-		
금창동	-	-		-	-		-		
남구	18	17	2	20	19	-	10	-	
송의1동	-	-		-	-		-		
송의2동	1	1		1	1		-		
송의3동	-	-		-	-		-		
송의4동	1	1		1	1		-		
용현1동	1	1		1	1		-		

## 공무원 인력현황 및 교육장소(읍면동)

행정구역	읍면동		시군구		공무원		조사요원 교육대상		입력장소 확보
	실사지도	지정담당	공무원	읍면동계	교육대상	교육장소	교육대상	교육장소	
용현2동	1	1		1	1		-		
용현3동	-	-		-	-		-		
용현4동	-	-		-	-		-		
용현5동	2	1		2	1		-		
학익1동	1	1		1	1		-		
학익2동	1	1		1	1		-		
도화1동	1	1		1	1		-		
도화2동	1	1		1	1		-		
도화3동	-	-		-	-		-		
주안1동	1	1		1	1		-		
주안2동	1	1		1	1		-		
주안3동	1	1		1	1		-		
주안4동	1	1		1	1		-		
주안5동	1	1		1	1		-		
주안6동	-	-		-	-		-		
주안7동	1	1		1	1		-		
주안8동	-	-		-	-		-		
관교동	1	1		1	1		-		
문학동	1	1		1	1		-		
연수구	15	10	3	18	13	-	15	-	
옥련1동	2	1		2	1		-		
선학동	2	1		2	1		-		
연수1동	2	1		2	1		-		
연수2동	1	1		1	1		-		
연수3동	1	1		1	1		-		
창학동	1	1		1	1		-		
동춘1동	2	1		2	1		-		
동춘2동	1	1		1	1		-		
동춘3동	2	1		2	1		-		
옥련2동	1	1		1	1		-		
남동구	18	12	3	21	15	-	22	-	1
구월1동	2	1		2	1		-		
구월2동	1	1		1	1		-		
구월3동	-	-		-	-		-		
구월4동	1	1		1	1		-		
간석1동	1	1		1	1		-		
간석2동	-	-		-	-		-		
간석3동	-	-		-	-		-		
간석4동	-	-		-	-		-		
만수1동	1	1		1	1		-		
만수2동	1	1		1	1		-		
만수3동	-	-		-	-		-		
만수4동	2	1		2	1		-		
만수5동	1	1		1	1		-		
만수6동	2	1		2	1		-		
장수서창동	2	1		2	1		-		
남촌도림동	2	1		2	1		-		
논현고잔동	2	1		2	1		-		
부평구	12	12	2	14	14	-	5	-	
부평1동	1	1		1	1		-		
부평2동	-	-		-	-		-		
부평3동	-	-		-	-		-		
부평4동	-	-		-	-		-		
부평5동	-	-		-	-		-		
부평6동	-	-		-	-		-		
산곡1동	1	1		1	1		-		
산곡2동	-	-		-	-		-		
산곡3동	1	1		1	1		-		
산곡4동	-	-		-	-		-		
청천1동	-	-		-	-		-		
청천2동	1	1		1	1		-		
갈산1동	-	-		-	-		-		
갈산2동	1	1		1	1		-		
삼산동	1	1		1	1		-		
부개1동	1	1		1	1		-		

## 공무원 인력현황 및 교육장소(읍면동)

행정구역	읍면동		시군구		공무원		조사요원 교육대상		입력장소 확보
	실사지도	지정담당	공무원	읍면동계	교육대상	교육장소	교육대상	교육장소	
부개2동	1	1		1	1		-		
부개3동	1	1		1	1		-		
일신동	1	1		1	1		-		
십정1동	1	1		1	1		-		
십정2동	1	1		1	1		-		
계양구	8	7	2	10	9	-	11	-	1
효성1동	-	-		-	-		-		
효성2동	-	-		-	-		-		
계산1동	1	1		1	1		-		
계산2동	-	-		-	-		-		
계산3동	1	1		1	1		-		
작전1동	1	1		1	1		-		
작전2동	-	-		-	-		-		
작전서운동	1	1		1	1		-		
계양1동	2	1		2	1		1		
계양2동	1	1		1	1		-		
계산4동	1	1		1	1		-		
서구	14	8	3	17	11	-	23	-	1
검암경서동	2	1		2	1		-		
연회동	2	1		2	1		-		
가정1동	2	1		2	1		-		
가정2동	-	-		-	-		-		
가정3동	-	-		-	-		-		
신현원창동	1	1		1	1		-		
석남1동	1	1		1	1		-		
석남2동	-	-		-	-		-		
석남3동	-	-		-	-		-		
가좌1동	-	-		-	-		-		
가좌2동	-	-		-	-		-		
가좌3동	-	-		-	-		-		
가좌4동	-	-		-	-		-		
검단1동	2	1		2	1		1		
검단2동	2	1		2	1		-		
검단3동	2	1		2	1		-		
강화군	26	13	3	29	16	1	112	1	1
강화읍	2	1		2	1		14		
선원면	2	1		2	1		9		
불은면	2	1		2	1		10		
길상면	2	1		2	1		10		
화도면	2	1		2	1		9		
양도면	2	1		2	1		9		
내가면	2	1		2	1		8		
하점면	2	1		2	1		10		
양사면	2	1		2	1		6		
송해면	2	1		2	1		9		
교동면	2	1		2	1		10		
삼산면	2	1		2	1		5		
서도면	2	1		2	1		2		
용진군	14	7	3	17	10	1	39	1	1
북도면	2	1		2	1		4		
연평면	2	1		2	1		3		
백령면	2	1		2	1		9		
대청면	2	1		2	1		3		
덕적면	2	1		2	1		4		
자월면	2	1		2	1		3		
영흥면	2	1		2	1		11		
광주광역시	140	86	14	154	100	1	247	3	4
동구	13	10	2	15	12	-	11	-	
충장동	1	1		1	1		-		
동명동	-	-		-	-		-		
계림1동	1	1		1	1		-		
계림2동	1	1		1	1		-		
산수1동	1	1		1	1		-		
산수2동	1	1		1	1		-		
지산1동	-	-		-	-		-		



## 공무원 인력현황 및 교육장소(읍면동)

행정구역	읍면동		시군구		공무원		조사요원 교육대상		입력장소 확보
	실사지도	지정담당	공무원	읍면동계	교육대상	교육장소	교육대상	교육장소	
지산2동	1	1		1	1		-		
서남동	-	-		-	-		-		
학동	1	1		1	1		-		
학운동	2	1		2	1		-		
지원1동	2	1		2	1		-		
지원2동	2	1		2	1		-		
서구	24	17	3	27	20	-	27	-	1
양동	1	1		1	1		-		
양3동	1	1		1	1		-		
농성1동	2	1		2	1		-		
농성2동	1	1		1	1		-		
광천동	1	1		1	1		-		
유덕동	2	1		2	1		-		
상무1동	1	1		1	1		-		
상무2동	2	1		2	1		-		
화정1동	1	1		1	1		-		
화정2동	1	1		1	1		-		
화정3동	2	1		2	1		-		
화정4동	2	1		2	1		-		
서창동	2	1		2	1		1		
치평동	2	1		2	1		-		
풍암동	1	1		1	1		-		
금호1동	1	1		1	1		-		
금호2동	1	1		1	1		-		
남구	21	14	3	24	17	1	36	1	1
양림동	1	1		1	1		-		
방림1동	-	-		-	-		-		
방림2동	1	1		1	1		-		
사직동	1	1		1	1		-		
월산동	-	-		-	-		-		
월산4동	1	1		1	1		-		
월산5동	1	1		1	1		-		
백운1동	2	1		2	1		-		
백운2동	1	1		1	1		-		
주월1동	2	1		2	1		-		
주월2동	2	1		2	1		-		
효덕동	2	1		2	1		-		
송암동	2	1		2	1		-		
봉선1동	2	1		2	1		-		
봉선2동	1	1		1	1		-		
대촌동	2	1		2	1		2		
북구	44	26	3	47	29	1	59	1	1
중흥1동	1	1		1	1		-		
중흥2동	2	1		2	1		-		
중흥3동	1	1		1	1		-		
중앙동	1	1		1	1		-		
임동	1	1		1	1		-		
신안동	2	1		2	1		-		
용봉동	2	1		2	1		-		
운암1동	2	1		2	1		-		
운암2동	2	1		2	1		-		
운암3동	2	1		2	1		-		
동림동	2	1		2	1		-		
우산동	2	1		2	1		-		
풍향동	1	1		1	1		-		
문화동	2	1		2	1		-		
문흥1동	2	1		2	1		-		
문흥2동	2	1		2	1		-		
두암1동	1	1		1	1		-		
두암2동	2	1		2	1		-		
두암3동	1	1		1	1		-		
삼각동	2	1		2	1		-		
매곡동	2	1		2	1		-		
오치1동	2	1		2	1		-		
오치2동	1	1		1	1		-		

## 공무원 인력현황 및 교육장소(읍면동)

행정구역	읍면동		시군구		공무원		조사요원 교육대상		입력장소 확보
	실사지도	지정담당	공무원	읍면동계	교육대상	교육장소	교육대상	교육장소	
석곡동	2	1		2	1		1		
건국동	2	1		2	1		2		
일곡동	2	1		2	1		-		
광산구	38	19	3	41	22	1	110	1	1
송정1동	2	1		2	1		-		
송정2동	2	1		2	1		-		
도산동	2	1		2	1		-		
신흥동	2	1		2	1		-		
어룡동	2	1		2	1		1		
우산동	2	1		2	1		-		
월곡1동	2	1		2	1		-		
월곡2동	2	1		2	1		-		
비아동	2	1		2	1		-		
신가동	2	1		2	1		-		
하남동	2	1		2	1		-		
임곡동	2	1		2	1		1		
동곡동	2	1		2	1		1		
평동	2	1		2	1		2		
삼도동	2	1		2	1		1		
분량동	2	1		2	1		1		
첨단1동	2	1		2	1		-		
첨단2동	2	1		2	1		-		
운남동	2	1		2	1		-		
대전광역시	97	66	15	112	81	1	155	2	5
동구	16	13	3	19	16	1	24	1	1
중앙동	-	-		-	-		-		
인동	-	-		-	-		-		
효동	1	1		1	1		-		
신흥동	1	1		1	1		-		
판암1동	2	1		2	1		-		
판암2동	1	1		1	1		-		
용운동	1	1		1	1		-		
대신동	-	-		-	-		-		
대동	-	-		-	-		-		
자양동	1	1		1	1		-		
소제동	-	-		-	-		-		
가양1동	1	1		1	1		-		
가양2동	1	1		1	1		-		
용전동	1	1		1	1		-		
성남1동	-	-		-	-		-		
성남2동	1	1		1	1		-		
홍도동	1	1		1	1		-		
삼성1동	-	-		-	-		-		
삼성2동	-	-		-	-		-		
대청동	2	1		2	1		1		
산내동	2	1		2	1		1		
중구	19	15	3	22	18	-	23	-	1
은행신화동	1	1		1	1		-		
목동	1	1		1	1		-		
중촌동	1	1		1	1		-		
대흥동	-	-		-	-		-		
문창동	1	1		1	1		-		
석교동	2	1		2	1		-		
대사동	1	1		1	1		-		
부사동	-	-		-	-		-		
용두동	1	1		1	1		-		
오류동	2	1		2	1		-		
태평1동	1	1		1	1		-		
태평2동	1	1		1	1		-		
유천1동	1	1		1	1		-		
유천2동	2	1		2	1		-		
문화1동	1	1		1	1		-		
문화2동	1	1		1	1		-		
산성동	2	1		2	1		1		
서구	35	22	3	38	25	1	45	1	1

## 공무원 인력현황 및 교육장소(읍면동)

행정구역	읍면동		시군구		공무원		조사요원 교육대상		입력장소 확보
	실사지도	지정담당	공무원	읍면동계	교육대상	교육장소	교육대상	교육장소	
복수동	-	-		-	-		-		
도마1동	2	1		2	1		-		
도마2동	1	1		1	1		-		
정림동	2	1		2	1		-		
변동	2	1		2	1		-		
웅문동	1	1		1	1		-		
탄방동	1	1		1	1		-		
삼천동	2	1		2	1		-		
둔산1동	2	1		2	1		-		
둔산2동	2	1		2	1		-		
과정동	1	1		1	1		-		
가장동	1	1		1	1		-		
내동	2	1		2	1		-		
갈마1동	1	1		1	1		-		
갈마2동	2	1		2	1		-		
월평1동	1	1		1	1		-		
월평2동	2	1		2	1		-		
월평3동	2	1		2	1		-		
만년동	1	1		1	1		-		
가수원동	2	1		2	1		-		
기상동	2	1		2	1		1		
관저1동	1	1		1	1		-		
관저2동	2	1		2	1		-		
유성구	14	7	3	17	10	-	45	-	1
진잠동	2	1		2	1		1		
온천1동	2	1		2	1		1		
온천2동	2	1		2	1		-		
신성동	2	1		2	1		-		
전민동	2	1		2	1		-		
구죽동	2	1		2	1		1		
노은동	2	1		2	1		-		
대덕구	13	9	3	16	12	-	17	-	1
오정동	2	1		2	1		-		
대화동	-	-		-	-		-		
회덕동	2	1		2	1		-		
비래동	1	1		1	1		-		
중리동	1	1		1	1		-		
법1동	-	-		-	-		-		
법2동	1	1		1	1		-		
신탄진동	2	1		2	1		-		
석봉동	1	1		1	1		-		
덕암동	2	1		2	1		-		
목상동	1	1		1	1		-		
송촌동	-	-		-	-		-		
울산광역시	89	53	14	103	67	1	216	2	4
중구	20	13	3	23	16	-	22	-	1
학성동	1	1		1	1		-		
반구1동	1	1		1	1		-		
반구2동	2	1		2	1		-		
복산1동	1	1		1	1		-		
복산2동	1	1		1	1		-		
북정동	2	1		2	1		-		
옥교동	-	-		-	-		-		
성남동	1	1		1	1		-		
우정동	2	1		2	1		-		
태화동	2	1		2	1		-		
다운동	2	1		2	1		-		
병영1동	2	1		2	1		-		
병영2동	1	1		1	1		-		
약사동	2	1		2	1		-		
남구	21	13	3	24	16	-	25	-	
신정1동	2	1		2	1		-		
신정2동	2	1		2	1		-		
신정3동	1	1		1	1		-		
신정4동	2	1		2	1		-		

## 공무원 인력현황 및 교육장소(읍면동)

행정구역	읍면동		시군구		공무원		조사요원 교육대상		입력장소 확보
	실사지도	지정담당	공무원	읍면동계	교육대상	교육장소	교육대상	교육장소	
신정5동	1	1		1	1		-		
달동	1	1		1	1		-		
삼산동	1	1		1	1		-		
무거1동	2	1		2	1		-		
무거2동	2	1		2	1		-		
옥동	2	1		2	1		-		
야음1.장생포동	2	1		2	1		-		
야음2동	1	1		1	1		-		
야음3동	-	-		-	-		-		
선암동	2	1		2	1		-		
동구	10	7	2	12	9	-	12	-	1
방어동	2	1		2	1		-		
일산동	2	1		2	1		-		
화정동	1	1		1	1		-		
대송동	1	1		1	1		-		
전하1동	-	-		-	-		-		
전하2동	-	-		-	-		-		
전하3동	-	-		-	-		-		
남목1동	1	1		1	1		-		
남목2동	1	1		1	1		-		
남목3동	2	1		2	1		-		
북구	14	8	3	17	11	1	35	1	1
농소1동	2	1		2	1		1		
농소2동	2	1		2	1		-		
농소3동	2	1		2	1		-		
강동동	2	1		2	1		1		
효문동	2	1		2	1		-		
송정동	2	1		2	1		-		
양정동	1	1		1	1		-		
염포동	1	1		1	1		-		
물주군	24	12	3	27	15	1	117	1	1
온산읍	2	1		2	1		9		
언양읍	2	1		2	1		14		
온양읍	2	1		2	1		11		
범서읍	2	1		2	1		13		
서생면	2	1		2	1		12		
청량면	2	1		2	1		9		
웅촌면	2	1		2	1		9		
두동면	2	1		2	1		8		
두서면	2	1		2	1		9		
상북면	2	1		2	1		12		
삼남면	2	1		2	1		10		
삼동면	2	1		2	1		4		
경기도	724	431	135	859	566	30	2,019	30	37
수원시	56	39	13	69	52	1	69	1	1
장안구	18	10	3	21	13	-	17	-	
파장동	2	1		2	1		2		
울천동	2	1		2	1		1		
정자1동	2	1		2	1		1		
정자2동	2	1		2	1		2		
영화동	2	1		2	1		1		
송죽동	1	1		1	1		1		
조원1동	2	1		2	1		1		
연무동	1	1		1	1		1		
정자3동	2	1		2	1		2		
조원2동	2	1		2	1		2		
권선구	18	11	3	21	14	-	26	-	
세류1동	1	1		1	1		1		
세류2동	2	1		2	1		2		
세류3동	2	1		2	1		2		
평동	2	1		2	1		5		
서둔동	2	1		2	1		2		
구운동	2	1		2	1		2		
권선1동	1	1		1	1		1		
곡선동	2	1		2	1		1		

## 공무원 인력현황 및 교육장소(읍면동)

행정구역	읍면동		시군구		공무원		조사요원 교육대상		입력장소 확보
	실사지도	지정담당	공무원	읍면동계	교육대상	교육장소	교육대상	교육장소	
입북동	1	1		1	1		1		
금호동	2	1		2	1		3		
권선2동	1	1		1	1		1		
팔달구	10	10	2	12	12	-	12	-	
팔달동	-	-		-	-		-		
남향동	-	-		-	-		-		
지동	1	1		1	1		1		
우만1동	1	1		1	1		1		
우만2동	1	1		1	1		1		
인계동	1	1		1	1		1		
신안동	1	1		1	1		1		
매교동	1	1		1	1		1		
매산동	1	1		1	1		1		
고등동	1	1		1	1		1		
화서1동	1	1		1	1		1		
화서2동	1	1		1	1		1		
영통구	10	8	2	12	10	-	15	-	
매탄1동	1	1		1	1		1		
매탄2동	1	1		1	1		1		
매탄3동	1	1		1	1		1		
매탄4동	1	1		1	1		1		
원천동	1	1		1	1		1		
이의동	2	1		2	1		3		
영통1동	-	-		-	-		1		
영통2동	1	1		1	1		1		
태장동	2	1		2	1		3		
<b>성남시</b>	<b>17</b>	<b>14</b>	<b>9</b>	<b>26</b>	<b>23</b>	<b>1</b>	<b>20</b>	<b>1</b>	<b>1</b>
수정구	9	6	2	11	8	-	12	-	
신흥1동	-	-		-	-		-		
신흥2동	-	-		-	-		-		
신흥3동	-	-		-	-		-		
태평1동	-	-		-	-		1		
태평2동	-	-		-	-		-		
태평3동	-	-		-	-		-		
태평4동	-	-		-	-		-		
수진1동	-	-		-	-		-		
수진2동	1	1		1	1		1		
단대동	1	1		1	1		1		
산성동	-	-		-	-		-		
양지동	-	-		-	-		-		
북정동	1	1		1	1		1		
신촌동	2	1		2	1		2		
고등동	2	1		2	1		2		
시흥동	2	1		2	1		2		
중원구	2	2	2	4	4	-	2	-	
성남동	1	1		1	1		1		
중동	-	-		-	-		-		
금광1동	-	-		-	-		-		
금광2동	-	-		-	-		-		
은행1동	-	-		-	-		-		
은행2동	-	-		-	-		-		
상대원1동	-	-		-	-		-		
상대원2동	-	-		-	-		-		
상대원3동	-	-		-	-		-		
하대원동	1	1		1	1		1		
분당구	6	6	2	8	8	-	5	-	
분당동	-	-		-	-		-		
수내3동	-	-		-	-		-		
수내1동	-	-		-	-		-		
수내2동	1	1		1	1		1		
정자2동	-	-		-	-		-		
정자3동	-	-		-	-		-		
정자1동	-	-		-	-		-		
서현1동	1	1		1	1		-		
서현2동	-	-		-	-		-		

## 공무원 인력현황 및 교육장소(읍면동)

행정구역	읍면동		시군구		공무원		조사요원 교육대상		입력장소 확보
	실사지도	지정담당	공무원	읍면동계	교육대상	교육장소	교육대상	교육장소	
이매1동	1	1		1	1		1		
이매2동	-	-		-	-		-		
야탑1동	-	-		-	-		-		
야탑3동	-	-		-	-		-		
야탑2동	-	-		-	-		-		
판교동	-	-		-	-		-		
구미동	-	-		-	-		-		
운중동	1	1		1	1		1		
금곡1동	1	1		1	1		1		
금곡2동	1	1		1	1		1		
의정부시	15	12	3	18	15	1	18	1	1
의정부1동	1	1		1	1		1		
의정부2동	1	1		1	1		1		
의정부3동	1	1		1	1		1		
호원1동	-	-		-	-		-		
장암동	-	-		-	-		-		
신곡1동	2	1		2	1		2		
신곡2동	1	1		1	1		1		
송산1동	2	1		2	1		3		
자금동	1	1		1	1		1		
가능1동	1	1		1	1		1		
가능2동	-	-		-	-		-		
가능3동	1	1		1	1		1		
녹양동	1	1		1	1		1		
호원2동	1	1		1	1		1		
송산2동	2	1		2	1		2		
안양시	22	17	8	30	25	1	28	1	1
만안구	5	4	2	7	6	-	8	-	
안양1동	-	-		-	-		-		
안양2동	1	1		1	1		1		
안양3동	-	-		-	-		-		
안양4동	-	-		-	-		-		
안양5동	-	-		-	-		-		
안양6동	-	-		-	-		-		
안양7동	-	-		-	-		-		
안양8동	-	-		-	-		-		
안양9동	-	-		-	-		-		
석수1동	2	1		2	1		3		
석수2동	1	1		1	1		1		
석수3동	-	-		-	-		-		
박달1동	-	-		-	-		-		
박달2동	1	1		1	1		1		
동안구	17	13	3	20	16	-	20	-	
비산1동	1	1		1	1		1		
비산2동	-	-		-	-		-		
비산3동	-	-		-	-		-		
부흥동	1	1		1	1		1		
달안동	-	-		-	-		-		
관양1동	2	1		2	1		3		
관양2동	1	1		1	1		1		
부림동	-	-		-	-		-		
평촌동	2	1		2	1		1		
평안동	1	1		1	1		1		
귀인동	2	1		2	1		1		
호계1동	1	1		1	1		1		
호계2동	1	1		1	1		1		
호계3동	2	1		2	1		2		
범계동	1	1		1	1		1		
신촌동	1	1		1	1		1		
갈산동	1	1		1	1		1		
부천시	25	21	9	34	30	1	31	1	1
원미구	8	7	2	10	9	-	10	-	
심곡1동	-	-		-	-		-		
심곡2동	1	1		1	1		1		
심곡3동	-	-		-	-		-		

## 공무원 인력현황 및 교육장소(읍면동)

행정구역	읍면동		시군구		공무원		조사요원 교육대상		입력장소 확보
	실사지도	지정담당	공무원	읍면동계	교육대상	교육장소	교육대상	교육장소	
원미1동	-	-	-	-	-	-	-	-	
원미2동	-	-	-	-	-	-	-	-	
소사동	-	-	-	-	-	-	-	-	
역곡1동	2	1	-	2	1	-	2	-	
역곡2동	-	-	-	-	-	-	-	-	
춘의동	-	-	-	-	-	-	-	-	
도당동	-	-	-	-	-	-	-	-	
약대동	1	1	-	1	1	-	1	-	
중동	-	-	-	-	-	-	-	-	
중1동	-	-	-	-	-	-	-	-	
중2동	-	-	-	-	-	-	-	-	
중3동	1	1	-	1	1	-	1	-	
중4동	-	-	-	-	-	-	-	-	
상동	1	1	-	1	1	-	1	-	
상1동	-	-	-	-	-	-	-	-	
상2동	1	1	-	1	1	-	1	-	
상3동	1	1	-	1	1	-	1	-	
소사구	8	7	2	10	9	-	10	-	
심곡본1동	-	-	-	-	-	-	-	-	
심곡본동	-	-	-	-	-	-	-	-	
소사본1동	1	1	-	1	1	-	1	-	
소사본2동	-	-	-	-	-	-	-	-	
소사본3동	1	1	-	1	1	-	1	-	
범박동	2	1	-	2	1	-	2	-	
괴안동	1	1	-	1	1	-	1	-	
역곡3동	1	1	-	1	1	-	1	-	
송내1동	1	1	-	1	1	-	1	-	
송내2동	1	1	-	1	1	-	1	-	
오정구	9	7	2	11	9	-	10	-	
성곡동	2	1	-	2	1	-	2	-	
원종1동	1	1	-	1	1	-	1	-	
원종2동	1	1	-	1	1	-	1	-	
고강본동	1	1	-	1	1	-	1	-	
고강1동	1	1	-	1	1	-	1	-	
오정동	2	1	-	2	1	-	1	-	
신흥동	1	1	-	1	1	-	1	-	
광명시	13	9	2	15	11	-	14	-	1
광명1동	-	-	-	-	-	-	-	-	
광명2동	-	-	-	-	-	-	-	-	
광명3동	-	-	-	-	-	-	-	-	
광명4동	1	1	-	1	1	-	1	-	
광명5동	-	-	-	-	-	-	-	-	
광명6동	1	1	-	1	1	-	1	-	
광명7동	1	1	-	1	1	-	1	-	
철산1동	-	-	-	-	-	-	-	-	
철산2동	-	-	-	-	-	-	-	-	
철산3동	2	1	-	2	1	-	2	-	
철산4동	-	-	-	-	-	-	-	-	
하안1동	2	1	-	2	1	-	2	-	
하안2동	1	1	-	1	1	-	1	-	
하안3동	-	-	-	-	-	-	-	-	
하안4동	-	-	-	-	-	-	-	-	
소하1동	1	1	-	1	1	-	1	-	
소하2동	2	1	-	2	1	-	1	-	
학온동	2	1	-	2	1	-	3	-	
평택시	39	21	3	42	24	2	154	2	1
평성읍	2	1	-	2	1	-	22	-	
안중읍	2	1	-	2	1	-	13	-	
진위면	2	1	-	2	1	-	9	-	
서탄면	2	1	-	2	1	-	8	-	
고덕면	2	1	-	2	1	-	13	-	
오성면	2	1	-	2	1	-	9	-	
청북면	2	1	-	2	1	-	13	-	
포승면	2	1	-	2	1	-	14	-	
현덕면	2	1	-	2	1	-	11	-	

## 공무원 인력현황 및 교육장소(읍면동)

행정구역	읍면동		시군구		공무원		조사요원 교육대상		입력장소 확보
	실사지도	지정담당	공무원	읍면동계	교육대상	교육장소	교육대상	교육장소	
중앙동	2	1		2	1		4		
서정동	1	1		1	1		1		
송탄동	2	1		2	1		6		
지산동	-	-		-	-		1		
송북동	2	1		2	1		2		
신장1동	1	1		1	1		1		
신장2동	1	1		1	1		1		
신평동	2	1		2	1		5		
원평동	2	1		2	1		3		
통북동	2	1		2	1		2		
비전1동	2	1		2	1		8		
비전2동	2	1		2	1		8		
세교동	2	1		2	1		4		
동두천시	9	6	2	11	8	1	11	1	1
생연1동	1	1		1	1		1		
생연2동	1	1		1	1		1		
중앙동	-	-		-	-		-		
보산동	1	1		1	1		1		
불현동	2	1		2	1		3		
소요동	2	1		2	1		2		
상패동	2	1		2	1		2		
안산시	22	17	5	27	22	1	41	1	1
상록구	12	9	2	14	11	-	14	-	
일동	-	-		-	-		-		
사1동	1	1		1	1		1		
사2동	1	1		1	1		1		
본오1동	2	1		2	1		1		
본오2동	1	1		1	1		1		
본오3동	1	1		1	1		1		
부곡동	1	1		1	1		1		
월피동	1	1		1	1		1		
성포동	-	-		-	-		-		
반월동	2	1		2	1		3		
안산동	2	1		2	1		2		
이동	-	-		-	-		-		
단원구	10	8	3	13	11	-	27	-	
와동	1	1		1	1		1		
고잔1동	1	1		1	1		1		
고잔2동	1	1		1	1		1		
원곡본동	2	1		2	1		2		
원곡1동	-	-		-	-		-		
원곡2동	-	-		-	-		-		
초지동	1	1		1	1		1		
선부1동	-	-		-	-		-		
선부2동	1	1		1	1		1		
선부3동	1	1		1	1		1		
대부동	2	1		2	1		18		
호수동	-	-		-	-		-		
고양시	57	36	12	69	48	1	102	1	2
덕양구	32	19	3	35	22	-	56	-	1
주교동	2	1		2	1		2		
원신동	2	1		2	1		3		
흥도동	2	1		2	1		6		
성사1동	1	1		1	1		1		
성사2동	1	1		1	1		1		
효자동	2	1		2	1		2		
신도동	2	1		2	1		4		
창릉동	2	1		2	1		3		
고양동	2	1		2	1		5		
관산동	2	1		2	1		4		
능곡동	2	1		2	1		4		
화정1동	1	1		1	1		1		
화정2동	1	1		1	1		1		
행주동	2	1		2	1		2		
행신1동	1	1		1	1		1		



## 공무원 인력현황 및 교육장소(읍면동)

행정구역	읍면동		시군구		공무원		조사요원 교육대상		입력장소 확보
	실사지도	지정담당	공무원	읍면동계	교육대상	교육장소	교육대상	교육장소	
행신2동	2	1		2	1		3		
화진동	2	1		2	1		2		
대덕동	2	1		2	1		2		
행신3동	1	1		1	1		1		
일산동구	15	9	3	18	12	-	27	-	1
식사동	2	1		2	1		2		
중산동	2	1		2	1		1		
장발산동	1	1		1	1		1		
풍산동	2	1		2	1		2		
백석동	1	1		1	1		1		
마두1동	2	1		2	1		2		
마두2동	1	1		1	1		1		
장항1동	2	1		2	1		2		
장항2동	-	-		-	-		-		
고봉동	2	1		2	1		13		
일산서구	10	8	3	13	11	-	21	-	
일산1동	1	1		1	1		1		
일산2동	1	1		1	1		1		
일산3동	-	-		-	-		-		
탄현동	1	1		1	1		1		
주엽1동	1	1		1	1		1		
주엽2동	1	1		1	1		1		
대화동	1	1		1	1		1		
송포동	2	1		2	1		4		
송산동	2	1		2	1		9		
과천시	10	6	2	12	8	-	14	-	1
중앙동	1	1		1	1		1		
갈현동	2	1		2	1		2		
별양동	1	1		1	1		1		
부림동	2	1		2	1		2		
과천동	2	1		2	1		5		
문원동	2	1		2	1		2		
구리시	14	8	3	17	11	1	16	1	1
갈매동	2	1		2	1		2		
동구동	2	1		2	1		2		
인창동	2	1		2	1		2		
교문1동	2	1		2	1		1		
교문2동	2	1		2	1		2		
수택1동	1	1		1	1		1		
수택2동	1	1		1	1		1		
수택3동	2	1		2	1		3		
남양주시	27	15	3	30	18	1	83	1	1
와부읍	2	1		2	1		14		
진접읍	2	1		2	1		13		
화도읍	2	1		2	1		10		
진건읍	2	1		2	1		11		
오남읍	2	1		2	1		2		
별내면	2	1		2	1		8		
퇴계원면	1	1		1	1		1		
수동면	2	1		2	1		8		
조안면	2	1		2	1		4		
호평동	1	1		1	1		1		
평내동	1	1		1	1		1		
금곡동	2	1		2	1		2		
양정동	2	1		2	1		3		
지금동	2	1		2	1		3		
도농동	2	1		2	1		3		
오산시	12	6	3	15	9	1	15	1	1
중앙동	2	1		2	1		2		
대원동	2	1		2	1		2		
남촌동	2	1		2	1		1		
신장동	2	1		2	1		3		
세마동	2	1		2	1		3		
초평동	2	1		2	1		2		
시흥시	24	13	3	27	16	1	38	1	1

## 공무원 인력현황 및 교육장소(읍면동)

행정구역	읍면동		시군구		공무원		조사요원 교육대상		입력장소 확보
	실사지도	지정담당	공무원	읍면동계	교육대상	교육장소	교육대상	교육장소	
대야동	2	1		2	1		4		
신천동	2	1		2	1		1		
신현동	2	1		2	1		3		
은행동	2	1		2	1		2		
매화동	2	1		2	1		3		
목감동	2	1		2	1		3		
군자동	2	1		2	1		4		
과림동	2	1		2	1		3		
연상동	2	1		2	1		8		
정왕2동	2	1		2	1		1		
정왕3동	1	1		1	1		1		
정왕4동	1	1		1	1		1		
정왕본동	2	1		2	1		1		
정왕1동	-	-		-	-		-		
군포시	14	10	3	17	13	1	15	1	1
군포1동	1	1		1	1		1		
군포2동	2	1		2	1		2		
산본1동	1	1		1	1		1		
산본2동	1	1		1	1		1		
금정동	1	1		1	1		-		
재궁동	1	1		1	1		-		
오금동	2	1		2	1		2		
수리동	2	1		2	1		2		
궁내동	1	1		1	1		1		
광정동	-	-		-	-		-		
대야동	2	1		2	1		3		
의왕시	11	6	3	14	9	-	14	-	1
고천동	2	1		2	1		2		
부곡동	2	1		2	1		4		
오전동	2	1		2	1		1		
내손1동	2	1		2	1		1		
내손2동	1	1		1	1		1		
청계동	2	1		2	1		3		
하남시	15	9	3	18	12	1	24	1	1
천현동	2	1		2	1		4		
신장1동	-	-		-	-		-		
신장2동	2	1		2	1		2		
덕풍1동	1	1		1	1		1		
덕풍2동	1	1		1	1		1		
덕풍3동	1	1		1	1		1		
풍산동	2	1		2	1		3		
감북동	2	1		2	1		3		
춘궁동	2	1		2	1		3		
초이동	2	1		2	1		3		
용인시	43	26	10	53	36	1	105	1	2
처인구	22	11	3	25	14	-	80	-	1
포곡읍	2	1		2	1		8		
모현면	2	1		2	1		8		
남사면	2	1		2	1		10		
이동면	2	1		2	1		9		
원삼면	2	1		2	1		13		
백암면	2	1		2	1		15		
양지면	2	1		2	1		10		
중앙동	2	1		2	1		2		
역삼동	2	1		2	1		2		
유림동	2	1		2	1		2		
동부동	2	1		2	1		2		
기흥구	12	9	2	14	11	-	14	-	1
신갈동	1	1		1	1		1		
구갈동	2	1		2	1		3		
상갈동	1	1		1	1		1		
기흥동	2	1		2	1		1		
서농동	1	1		1	1		1		
구성동	1	1		1	1		1		
마북동	1	1		1	1		1		

## 공무원 인력현황 및 교육장소(읍면동)

행정구역	읍면동		시군구		공무원		조사요원 교육대상		입력장소 확보
	실사지도	지정담당	공무원	읍면동계	교육대상	교육장소	교육대상	교육장소	
어정동	2	1		2	1		2		
보정동	1	1		1	1		1		
수지구	9	6	2	11	8	-	11	-	
풍덕촌1동	-	-		-	-		-		
풍덕촌2동	2	1		2	1		2		
신봉동	2	1		2	1		2		
죽전1동	1	1		1	1		1		
죽전2동	-	-		-	-		-		
동천동	2	1		2	1		2		
상현1동	1	1		1	1		1		
상현2동	-	-		-	-		-		
성북동	1	1		1	1		1		
파주시	26	13	3	29	16	1	111	1	1
문산읍	2	1		2	1		14		
파주읍	2	1		2	1		12		
법원읍	2	1		2	1		9		
교하읍	2	1		2	1		15		
조리읍	2	1		2	1		8		
월송면	2	1		2	1		5		
탄현면	2	1		2	1		9		
광탄면	2	1		2	1		10		
파평면	2	1		2	1		9		
적성면	2	1		2	1		9		
군내면	2	1		2	1		2		
금촌1동	2	1		2	1		8		
금촌2동	2	1		2	1		3		
이천시	28	14	3	31	17	1	118	1	1
장호원읍	2	1		2	1		19		
부발읍	2	1		2	1		14		
신둔면	2	1		2	1		9		
백사면	2	1		2	1		10		
호법면	2	1		2	1		8		
마장면	2	1		2	1		9		
대월면	2	1		2	1		9		
모가면	2	1		2	1		10		
실성면	2	1		2	1		9		
율면	2	1		2	1		8		
창전동	2	1		2	1		3		
중리동	2	1		2	1		5		
관고동	2	1		2	1		2		
중포동	2	1		2	1		4		
안성시	30	15	3	33	18	1	130	1	1
공도읍	2	1		2	1		15		
보개면	2	1		2	1		11		
금광면	2	1		2	1		9		
서운면	2	1		2	1		8		
미양면	2	1		2	1		10		
대덕면	2	1		2	1		9		
양성면	2	1		2	1		9		
원곡면	2	1		2	1		5		
일죽면	2	1		2	1		14		
죽산면	2	1		2	1		11		
삼죽면	2	1		2	1		8		
고삼면	2	1		2	1		3		
안성1동	2	1		2	1		6		
안성2동	2	1		2	1		5		
안성3동	2	1		2	1		8		
김포시	20	10	3	23	13	1	79	1	1
동진읍	2	1		2	1		13		
고촌면	2	1		2	1		6		
양촌면	2	1		2	1		11		
대곶면	2	1		2	1		12		
월곶면	2	1		2	1		9		
하성면	2	1		2	1		12		
김포1동	2	1		2	1		6		

## 공무원 인력현황 및 교육장소(읍면동)

행정구역	읍면동		시군구		공무원		조사요원 교육대상		입력장소 확보
	실사지도	지정담당	공무원	읍면동계	교육대상	교육장소	교육대상	교육장소	
김포2동	2	1		2	1		6		
사우동	2	1		2	1		3		
풍무동	2	1		2	1		3		
화성시	30	15	3	33	18	2	179	2	1
태안읍	2	1		2	1		10		
봉담읍	2	1		2	1		9		
우정읍	2	1		2	1		24		
매송면	2	1		2	1		5		
비봉면	2	1		2	1		9		
마도면	2	1		2	1		9		
송산면	2	1		2	1		16		
서신면	2	1		2	1		12		
팔탄면	2	1		2	1		10		
장안면	2	1		2	1		15		
항남면	2	1		2	1		13		
양감면	2	1		2	1		8		
장남면	2	1		2	1		11		
동탄면	2	1		2	1		9		
남양동	2	1		2	1		24		
광주시	20	10	3	23	13	1	51	1	1
오포읍	2	1		2	1		9		
초월읍	2	1		2	1		8		
실촌읍	2	1		2	1		10		
도척면	2	1		2	1		6		
퇴촌면	2	1		2	1		4		
남중면	2	1		2	1		3		
중부면	2	1		2	1		3		
경안동	2	1		2	1		2		
송정동	2	1		2	1		2		
광남동	2	1		2	1		3		
양주시	22	11	3	25	14	1	66	1	1
백석읍	2	1		2	1		10		
은현면	2	1		2	1		9		
남면	2	1		2	1		9		
광적면	2	1		2	1		9		
장흥면	2	1		2	1		9		
양주1동	2	1		2	1		4		
양주2동	2	1		2	1		4		
회천1동	2	1		2	1		3		
회천2동	2	1		2	1		2		
회천3동	2	1		2	1		2		
회천4동	2	1		2	1		4		
포천시	28	14	3	31	17	1	106	1	1
소흘읍	2	1		2	1		14		
군내면	2	1		2	1		10		
내촌면	2	1		2	1		6		
가산면	2	1		2	1		9		
신북면	2	1		2	1		9		
창수면	2	1		2	1		5		
영중면	2	1		2	1		9		
일동면	2	1		2	1		9		
이동면	2	1		2	1		5		
영북면	2	1		2	1		9		
관인면	2	1		2	1		9		
화현면	2	1		2	1		4		
포천동	2	1		2	1		4		
선단동	2	1		2	1		4		
여주군	20	10	3	23	13	1	101	1	1
여주읍	2	1		2	1		17		
점동면	2	1		2	1		9		
가남면	2	1		2	1		15		
능서면	2	1		2	1		11		
흥천면	2	1		2	1		10		
금사면	2	1		2	1		5		
산북면	2	1		2	1		3		

## 공무원 인력현황 및 교육장소(읍면동)

행정구역	읍면동		시군구		공무원		조사요원 교육대상		입력장소 확보
	실사지도	지정담당	공무원	읍면동계	교육대상	교육장소	교육대상	교육장소	
대신면	2	1		2	1		15		
북내면	2	1		2	1		13		
강천면	2	1		2	1		6		
연천군	19	10	3	22	13	1	50	1	1
연천읍	2	1		2	1		10		
진곡읍	2	1		2	1		8		
군남면	2	1		2	1		8		
청산면	2	1		2	1		3		
백학면	2	1		2	1		8		
미산면	2	1		2	1		3		
왕징면	2	1		2	1		3		
신서면	2	1		2	1		3		
중면	1	1		1	1		1		
장남면	2	1		2	1		2		
가평군	12	6	3	15	9	1	58	1	1
가평읍	2	1		2	1		15		
설악면	2	1		2	1		9		
청평면	2	1		2	1		9		
상면	2	1		2	1		9		
하면	2	1		2	1		8		
북면	2	1		2	1		8		
양평군	24	12	3	27	15	1	114	1	1
양평읍	2	1		2	1		18		
강상면	2	1		2	1		8		
강하면	2	1		2	1		8		
양서면	2	1		2	1		10		
옥천면	2	1		2	1		5		
서종면	2	1		2	1		8		
단월면	2	1		2	1		5		
청운면	2	1		2	1		8		
양동면	2	1		2	1		10		
지제면	2	1		2	1		10		
용문면	2	1		2	1		16		
개군면	2	1		2	1		9		
강원도	356	188	54	410	242	5	1,053	18	18
춘천시	43	25	3	46	28	1	88	1	1
신북읍	2	1		2	1		13		
동면	2	1		2	1		6		
동산면	2	1		2	1		3		
신동면	2	1		2	1		5		
동내면	2	1		2	1		6		
남면	2	1		2	1		3		
남산면	2	1		2	1		6		
서면	2	1		2	1		9		
사북면	2	1		2	1		8		
북산면	2	1		2	1		3		
교동	1	1		1	1		1		
조운동	1	1		1	1		1		
약시명동	1	1		1	1		-		
근화동	1	1		1	1		1		
소양동	1	1		1	1		1		
후평1동	2	1		2	1		1		
후평2동	1	1		1	1		1		
후평3동	2	1		2	1		2		
효자1동	2	1		2	1		3		
효자2동	2	1		2	1		1		
효자3동	1	1		1	1		1		
석사동	2	1		2	1		4		
퇴계동	2	1		2	1		2		
강남동	2	1		2	1		3		
신사우동	2	1		2	1		4		
원주시	45	25	3	48	28	1	106	1	1
문막읍	2	1		2	1		14		
소초면	2	1		2	1		10		
호저면	2	1		2	1		9		

## 공무원 인력현황 및 교육장소(읍면동)

행정구역	읍면동		시군구		공무원		조사요원 교육대상		입력장소 확보
	실사지도	지정담당	공무원	읍면동계	교육대상	교육장소	교육대상	교육장소	
지정면	2	1		2	1		8		
부른면	2	1		2	1		9		
귀래면	2	1		2	1		4		
흥업면	2	1		2	1		8		
판부면	2	1		2	1		3		
신림면	2	1		2	1		9		
중앙동	1	1		1	1		1		
원인동	1	1		1	1		1		
개운동	2	1		2	1		2		
명륜1동	2	1		2	1		2		
명륜2동	1	1		1	1		1		
단구동	2	1		2	1		3		
일산동	2	1		2	1		1		
학성동	1	1		1	1		1		
단계동	2	1		2	1		2		
우산동	2	1		2	1		2		
태장1동	1	1		1	1		1		
태장2동	2	1		2	1		3		
봉산동	2	1		2	1		3		
행구동	2	1		2	1		2		
무실동	2	1		2	1		3		
반곡관설동	2	1		2	1		4		
강릉시	40	21	3	43	24	1	121	1	1
주문진읍	2	1		2	1		16		
성산면	2	1		2	1		9		
왕산면	2	1		2	1		4		
구정면	2	1		2	1		9		
강동면	2	1		2	1		9		
옥계면	2	1		2	1		9		
사천면	2	1		2	1		9		
연곡면	2	1		2	1		9		
홍제동	2	1		2	1		3		
중앙동	1	1		1	1		1		
옥천동	1	1		1	1		1		
교1동	2	1		2	1		4		
교2동	2	1		2	1		3		
포남1동	2	1		2	1		3		
포남2동	2	1		2	1		3		
초당동	2	1		2	1		2		
송정동	2	1		2	1		2		
내곡동	2	1		2	1		3		
강남동	2	1		2	1		9		
성덕동	2	1		2	1		5		
경포동	2	1		2	1		8		
동해시	20	10	3	23	13	1	55	1	1
천곡동	2	1		2	1		6		
송정동	2	1		2	1		4		
북삼동	2	1		2	1		9		
부곡동	2	1		2	1		2		
동호동	2	1		2	1		2		
발함동	2	1		2	1		2		
목호동	2	1		2	1		9		
북평동	2	1		2	1		9		
망상동	2	1		2	1		5		
삼화동	2	1		2	1		6		
태백시	13	8	3	16	11	1	19	1	1
황지동	1	1		1	1		1		
황연동	2	1		2	1		3		
삼수동	2	1		2	1		3		
상장동	1	1		1	1		1		
구문소동	2	1		2	1		3		
장상동	2	1		2	1		2		
철암동	1	1		1	1		1		
문곡소도동	2	1		2	1		3		
속초시	16	8	3	19	11	1	25	1	1

## 공무원 인력현황 및 교육장소(읍면동)

행정구역	읍면동		시군구		공무원		조사요원 교육대상		입력장소 확보
	실사지도	지정담당	공무원	읍면동계	교육대상	교육장소	교육대상	교육장소	
영랑동	2	1		2	1		2		
동명동	2	1		2	1		2		
금호동	2	1		2	1		2		
교동	2	1		2	1		2		
노학동	2	1		2	1		3		
조양동	2	1		2	1		3		
청호동	2	1		2	1		3		
대포동	2	1		2	1		6		
삼척시	24	12	3	27	15	1	69	1	1
도계읍	2	1		2	1		6		
원덕읍	2	1		2	1		16		
근덕면	2	1		2	1		14		
하장면	2	1		2	1		3		
노곡면	2	1		2	1		3		
미로면	2	1		2	1		8		
가곡면	2	1		2	1		3		
신기면	2	1		2	1		2		
남양동	2	1		2	1		5		
성내동	2	1		2	1		5		
교동	2	1		2	1		3		
정라동	2	1		2	1		2		
홍천군	20	10	3	23	13	1	97	1	1
홍천읍	2	1		2	1		14		
화촌면	2	1		2	1		11		
두촌면	2	1		2	1		8		
내촌면	2	1		2	1		6		
서석면	2	1		2	1		9		
동면	2	1		2	1		10		
남면	2	1		2	1		13		
서면	2	1		2	1		9		
북방면	2	1		2	1		9		
내면	2	1		2	1		9		
횡성군	18	9	3	21	12	1	73	1	1
횡성읍	2	1		2	1		18		
우천면	2	1		2	1		9		
안흥면	2	1		2	1		4		
둔내면	2	1		2	1		9		
갑천면	2	1		2	1		5		
청일면	2	1		2	1		9		
공근면	2	1		2	1		10		
서원면	2	1		2	1		5		
강림면	2	1		2	1		4		
영월군	18	9	3	21	12	1	46	1	1
영월읍	2	1		2	1		10		
상동읍	2	1		2	1		2		
중동면	2	1		2	1		3		
하동면	2	1		2	1		3		
북면	2	1		2	1		4		
남면	2	1		2	1		8		
서면	2	1		2	1		3		
주천면	2	1		2	1		9		
수주면	2	1		2	1		3		
평창군	16	8	3	19	11	1	62	1	1
평창읍	2	1		2	1		14		
미탄면	2	1		2	1		3		
방림면	2	1		2	1		6		
대화면	2	1		2	1		11		
봉평면	2	1		2	1		8		
용평면	2	1		2	1		5		
진부면	2	1		2	1		11		
도암면	2	1		2	1		4		
정선군	16	9	3	19	12	1	43	1	1
정선읍	2	1		2	1		11		
고한읍	1	1		1	1		1		
사북읍	1	1		1	1		1		

## 공무원 인력현황 및 교육장소(읍면동)

행정구역	읍면동		시군구		공무원		조사요원 교육대상		입력장소 확보
	실사지도	지정담당	공무원	읍면동계	교육대상	교육장소	교육대상	교육장소	
신동읍	2	1		2	1		4		
동면	2	1		2	1		4		
남면	2	1		2	1		3		
북면	2	1		2	1		4		
북평면	2	1		2	1		4		
임계면	2	1		2	1		10		
철원군	13	7	3	16	10	1	61	1	1
철원읍	2	1		2	1		9		
김화읍	2	1		2	1		8		
갈말읍	2	1		2	1		13		
동송읍	2	1		2	1		22		
서면	2	1		2	1		5		
근남면	2	1		2	1		4		
근북면	1	1		1	1		1		
화천군	10	5	3	13	8	1	25	1	1
화천읍	2	1		2	1		6		
간동면	2	1		2	1		4		
하남면	2	1		2	1		4		
상서면	2	1		2	1		6		
사내면	2	1		2	1		4		
양구군	10	5	3	13	8	1	27	1	1
양구읍	2	1		2	1		10		
남면	2	1		2	1		8		
동면	2	1		2	1		3		
방산면	2	1		2	1		2		
해안면	2	1		2	1		3		
인제군	12	6	3	15	9	1	35	1	1
인제읍	2	1		2	1		10		
남면	2	1		2	1		4		
북면	2	1		2	1		8		
기린면	2	1		2	1		6		
서화면	2	1		2	1		3		
상남면	2	1		2	1		3		
고성군	10	5	3	13	8	1	44	1	1
간성읍	2	1		2	1		9		
거진읍	2	1		2	1		10		
현내면	2	1		2	1		5		
죽왕면	2	1		2	1		9		
토성면	2	1		2	1		10		
양양군	12	6	3	15	9	1	45	1	1
양양읍	2	1		2	1		9		
서면	2	1		2	1		9		
손양면	2	1		2	1		5		
현북면	2	1		2	1		5		
현남면	2	1		2	1		8		
강현면	2	1		2	1		8		
충청북도	299	153	42	341	195	4	1,059	13	13
청주시	52	29	9	61	38	1	91	1	2
상당구	24	13	3	27	16	-	37	-	1
중앙동	1	1		1	1		1		
성안동	1	1		1	1		1		
우암동	2	1		2	1		2		
내덕1동	2	1		2	1		1		
내덕2동	2	1		2	1		1		
울랑·사천동	2	1		2	1		5		
탑·대성동	2	1		2	1		2		
영운동	2	1		2	1		1		
금천동	2	1		2	1		3		
웅담·명암·산성동	2	1		2	1		2		
용암1동	2	1		2	1		3		
오근장동	2	1		2	1		8		
용암2동	2	1		2	1		4		
흥덕구	28	16	3	31	19	-	55	-	1
사직1동	2	1		2	1		1		
사직2동	1	1		1	1		1		



## 공무원 인력현황 및 교육장소(읍면동)

행정구역	읍면동		시군구		공무원		조사요원 교육대상		입력장소 확보
	실사지도	지정담당	공무원	읍면동계	교육대상	교육장소	교육대상	교육장소	
사창동	1	1		1	1		1		
모충동	2	1		2	1		1		
운천·신봉동	2	1		2	1		2		
산·미·분·장동	2	1		2	1		9		
수곡1동	2	1		2	1		3		
수곡2동	1	1		1	1		1		
성화·개신·죽림동	2	1		2	1		4		
복대1동	2	1		2	1		2		
복대2동	2	1		2	1		2		
가경동	2	1		2	1		3		
봉명1동	1	1		1	1		1		
봉명2·송정동	2	1		2	1		2		
강서1동	2	1		2	1		11		
강서2동	2	1		2	1		8		
충주시	49	25	3	52	28	2	138	2	1
주덕읍	2	1		2	1		12		
살미면	2	1		2	1		5		
수암보면	2	1		2	1		4		
이류면	2	1		2	1		9		
신니면	2	1		2	1		9		
노은면	2	1		2	1		6		
양성면	2	1		2	1		10		
가금면	2	1		2	1		6		
금가면	2	1		2	1		8		
동량면	2	1		2	1		9		
산척면	2	1		2	1		8		
엄정면	2	1		2	1		9		
소태면	2	1		2	1		5		
성내·충인동	1	1		1	1		1		
교현·안림동	2	1		2	1		5		
교현2동	2	1		2	1		2		
용산동	2	1		2	1		2		
지현동	2	1		2	1		1		
문화동	2	1		2	1		2		
호암동	2	1		2	1		4		
달천동	2	1		2	1		8		
봉방동	2	1		2	1		3		
철금동	2	1		2	1		4		
연수동	2	1		2	1		4		
목행동	2	1		2	1		3		
제천시	34	17	3	37	20	1	99	1	1
봉양읍	2	1		2	1		16		
금성면	2	1		2	1		4		
청풍면	2	1		2	1		3		
수산면	2	1		2	1		8		
덕산면	2	1		2	1		9		
한수면	2	1		2	1		2		
백운면	2	1		2	1		9		
송학면	2	1		2	1		10		
교동	2	1		2	1		3		
용두동	2	1		2	1		3		
청전동	2	1		2	1		6		
화산동	2	1		2	1		8		
고암·모산동	2	1		2	1		3		
중앙·의림·명동	2	1		2	1		2		
남천·동원동	2	1		2	1		2		
서부·영천동	2	1		2	1		2		
신백·두학동	2	1		2	1		9		
청원군	28	14	3	31	17	2	146	2	1
내수읍	2	1		2	1		15		
당상면	2	1		2	1		8		
미원면	2	1		2	1		11		
가덕면	2	1		2	1		9		
남일면	2	1		2	1		9		
남이면	2	1		2	1		9		

## 공무원 인력현황 및 교육장소(읍면동)

행정구역	읍면동		시군구		공무원		조사요원 교육대상		입력장소 확보
	실사지도	지정담당	공무원	읍면동계	교육대상	교육장소	교육대상	교육장소	
문의면	2	1		2	1		10		
현도면	2	1		2	1		8		
부용면	2	1		2	1		9		
강내면	2	1		2	1		9		
강외면	2	1		2	1		13		
옥산면	2	1		2	1		11		
오창면	2	1		2	1		15		
북이면	2	1		2	1		13		
보은군	22	11	3	25	14	1	69	1	1
보은읍	2	1		2	1		19		
내속리면	2	1		2	1		2		
외속리면	2	1		2	1		3		
마로면	2	1		2	1		8		
탄부면	2	1		2	1		8		
삼승면	2	1		2	1		9		
수함면	2	1		2	1		4		
회남면	2	1		2	1		2		
회북면	2	1		2	1		5		
내북면	2	1		2	1		4		
산외면	2	1		2	1		5		
옥천군	18	9	3	21	12	1	89	1	1
옥천읍	2	1		2	1		23		
동이면	2	1		2	1		9		
안남면	2	1		2	1		4		
안내면	2	1		2	1		6		
청성면	2	1		2	1		10		
청산면	2	1		2	1		10		
이원면	2	1		2	1		11		
군서면	2	1		2	1		8		
군북면	2	1		2	1		8		
영동군	22	11	3	25	14	1	101	1	1
영동읍	2	1		2	1		19		
용산면	2	1		2	1		10		
황간면	2	1		2	1		10		
추풍령면	2	1		2	1		8		
매곡면	2	1		2	1		8		
상촌면	2	1		2	1		9		
양강면	2	1		2	1		9		
용화면	2	1		2	1		3		
학산면	2	1		2	1		10		
양산면	2	1		2	1		6		
심천면	2	1		2	1		9		
진천군	14	7	3	17	10	1	65	1	1
진천읍	2	1		2	1		17		
덕산면	2	1		2	1		10		
초평면	2	1		2	1		9		
문백면	2	1		2	1		9		
백곡면	2	1		2	1		5		
이월면	2	1		2	1		11		
광혜원면	2	1		2	1		4		
괴산군	22	11	3	25	14	1	82	1	1
괴산읍	2	1		2	1		10		
감물면	2	1		2	1		6		
장연면	2	1		2	1		6		
연풍면	2	1		2	1		6		
철성면	2	1		2	1		8		
문광면	2	1		2	1		4		
청천면	2	1		2	1		13		
청안면	2	1		2	1		8		
사리면	2	1		2	1		8		
소수면	2	1		2	1		5		
불정면	2	1		2	1		8		
음성군	18	9	3	21	12	1	92	1	1
음성읍	2	1		2	1		15		
금왕읍	2	1		2	1		17		

## 공무원 인력현황 및 교육장소(읍면동)

행정구역	읍면동		시군구		공무원		조사요원	교육대상	입력장소 확보
	실사지도	지정담당	공무원	읍면동계	교육대상	교육장소	교육대상	교육장소	
소이면	2	1		2	1		9		
원남면	2	1		2	1		9		
맹동면	2	1		2	1		4		
대소면	2	1		2	1		9		
삼성면	2	1		2	1		10		
생곡면	2	1		2	1		8		
감곡면	2	1		2	1		13		
단양군	16	8	3	19	11	1	46	1	1
단양읍	2	1		2	1		8		
매포읍	2	1		2	1		8		
단성면	2	1		2	1		3		
대강면	2	1		2	1		5		
가곡면	2	1		2	1		4		
영춘면	2	1		2	1		9		
어상천면	2	1		2	1		4		
적성면	2	1		2	1		4		
중평군	4	2	3	7	5	-	23	-	1
중평읍	2	1		2	1		18		
도안면	2	1		2	1		5		
충청남도	409	208	47	456	255	5	2,125	24	16
천안시	50	26	3	53	29	2	159	2	1
성환읍	2	1		2	1		26		
성거읍	2	1		2	1		9		
직산읍	2	1		2	1		10		
목천읍	2	1		2	1		11		
입장면	2	1		2	1		11		
풍세면	2	1		2	1		8		
광덕면	2	1		2	1		9		
북면	2	1		2	1		8		
성남면	2	1		2	1		9		
수신면	2	1		2	1		6		
병천면	2	1		2	1		8		
동면	2	1		2	1		8		
중앙동	1	1		1	1		1		
문성동	1	1		1	1		1		
원성1동	2	1		2	1		2		
원성2동	2	1		2	1		2		
성정1동	2	1		2	1		2		
성정2동	2	1		2	1		1		
봉명동	2	1		2	1		2		
쌍용1동	2	1		2	1		2		
쌍용2동	2	1		2	1		2		
신용동	2	1		2	1		4		
청룡동	2	1		2	1		6		
신안동	2	1		2	1		2		
부상동	2	1		2	1		5		
쌍용3동	2	1		2	1		4		
공주시	33	17	3	36	20	2	150	2	1
유구읍	2	1		2	1		16		
이인면	2	1		2	1		11		
탄천면	2	1		2	1		10		
계룡면	2	1		2	1		16		
반포면	2	1		2	1		8		
장기면	2	1		2	1		11		
의당면	2	1		2	1		10		
정안면	2	1		2	1		14		
우성면	2	1		2	1		15		
사곡면	2	1		2	1		9		
신풍면	2	1		2	1		10		
중학동	1	1		1	1		1		
산상동	2	1		2	1		2		
웅진동	2	1		2	1		2		
금학동	2	1		2	1		5		
옥룡동	2	1		2	1		4		
신관동	2	1		2	1		9		

## 공무원 인력현황 및 교육장소(읍면동)

행정구역	읍면동		시군구		공무원		조사요원 교육대상		입력장소 확보
	실사지도	지정담당	공무원	읍면동계	교육대상	교육장소	교육대상	교육장소	
보령시	32	16	3	35	19	2	142	2	1
웅천읍	2	1		2	1		16		
주포면	2	1		2	1		3		
주교면	2	1		2	1		18		
오천면	2	1		2	1		19		
천북면	2	1		2	1		15		
청소면	2	1		2	1		9		
청라면	2	1		2	1		11		
남포면	2	1		2	1		15		
주산면	2	1		2	1		8		
미산면	2	1		2	1		6		
성주면	2	1		2	1		2		
대전1동	2	1		2	1		3		
대전2동	2	1		2	1		3		
대전3동	2	1		2	1		4		
대전4동	2	1		2	1		3		
대전5동	2	1		2	1		11		
아산시	32	17	3	35	20	2	142	2	1
염치읍	2	1		2	1		10		
송악면	2	1		2	1		8		
배방면	2	1		2	1		11		
탕정면	2	1		2	1		8		
음봉면	2	1		2	1		11		
둔포면	2	1		2	1		15		
영인면	2	1		2	1		13		
인주면	2	1		2	1		11		
선장면	2	1		2	1		13		
도고면	2	1		2	1		11		
신창면	2	1		2	1		12		
온양1동	1	1		1	1		1		
온양2동	1	1		1	1		1		
온양3동	2	1		2	1		4		
온양4동	2	1		2	1		4		
온양5동	2	1		2	1		8		
온양6동	2	1		2	1		4		
서산시	29	15	3	32	18	2	155	2	1
대산읍	2	1		2	1		21		
인지면	2	1		2	1		12		
부석면	2	1		2	1		18		
팔봉면	2	1		2	1		12		
지곡면	2	1		2	1		14		
성연면	2	1		2	1		9		
음암면	2	1		2	1		13		
운산면	2	1		2	1		13		
해미면	2	1		2	1		13		
고북면	2	1		2	1		15		
부춘동	2	1		2	1		3		
동문동	2	1		2	1		4		
활상동	1	1		1	1		1		
수석동	2	1		2	1		4		
석남동	2	1		2	1		11		
논산시	30	15	3	33	18	2	168	2	1
강경읍	2	1		2	1		9		
연무읍	2	1		2	1		23		
성동면	2	1		2	1		15		
광석면	2	1		2	1		14		
노성면	2	1		2	1		10		
상월면	2	1		2	1		11		
부적면	2	1		2	1		9		
연산면	2	1		2	1		15		
벌곡면	2	1		2	1		8		
양촌면	2	1		2	1		15		
가야곡면	2	1		2	1		10		
은진면	2	1		2	1		9		
채운면	2	1		2	1		8		

## 공무원 인력현황 및 교육장소(읍면동)

행정구역	읍면동		시군구		공무원		조사요원 교육대상		입력장소 확보
	실사지도	지정담당	공무원	읍면동계	교육대상	교육장소	교육대상	교육장소	
취암동	2	1		2	1		10		
부창동	2	1		2	1		6		
계룡시	3	2	2	5	4	-	6	-	1
두마면	2	1		2	1		5		
남신면	-	-		-	-		-		
금암동	1	1		1	1		1		
금산군	20	10	3	23	13	1	108	1	1
금산읍	2	1		2	1		21		
금성면	2	1		2	1		11		
제원면	2	1		2	1		10		
부리면	2	1		2	1		11		
군북면	2	1		2	1		8		
남일면	2	1		2	1		9		
남이면	2	1		2	1		9		
진산면	2	1		2	1		10		
복수면	2	1		2	1		9		
추부면	2	1		2	1		10		
연기군	16	8	3	19	11	1	79	1	1
조치원읍	2	1		2	1		9		
동면	2	1		2	1		9		
서면	2	1		2	1		11		
남면	2	1		2	1		16		
금남면	2	1		2	1		15		
전의면	2	1		2	1		9		
전동면	2	1		2	1		9		
소정면	2	1		2	1		2		
부여군	32	16	3	35	19	2	149	2	1
부여읍	2	1		2	1		22		
규암면	2	1		2	1		15		
은산면	2	1		2	1		10		
외산면	2	1		2	1		9		
내산면	2	1		2	1		6		
구룡면	2	1		2	1		9		
홍산면	2	1		2	1		8		
옥산면	2	1		2	1		6		
남면	2	1		2	1		8		
총화면	2	1		2	1		4		
양화면	2	1		2	1		8		
임천면	2	1		2	1		9		
장암면	2	1		2	1		9		
세도면	2	1		2	1		10		
석성면	2	1		2	1		9		
초촌면	2	1		2	1		8		
서천군	26	13	3	29	16	1	115	1	1
장항읍	2	1		2	1		11		
서천읍	2	1		2	1		13		
마서면	2	1		2	1		19		
화양면	2	1		2	1		9		
기산면	2	1		2	1		6		
한산면	2	1		2	1		8		
마산면	2	1		2	1		5		
시초면	2	1		2	1		4		
문산면	2	1		2	1		5		
판교면	2	1		2	1		8		
종천면	2	1		2	1		8		
비인면	2	1		2	1		9		
서면	2	1		2	1		12		
청양군	20	10	3	23	13	1	87	1	1
청양읍	2	1		2	1		13		
운곡면	2	1		2	1		9		
대치면	2	1		2	1		8		
정산면	2	1		2	1		9		
목면	2	1		2	1		4		
청남면	2	1		2	1		8		
장평면	2	1		2	1		9		

## 공무원 인력현황 및 교육장소(읍면동)

행정구역	읍면동		시군구		공무원		조사요원 교육대상		입력장소 확보
	실사지도	지정담당	공무원	읍면동계	교육대상	교육장소	교육대상	교육장소	
남양면	2	1		2	1		10		
화성면	2	1		2	1		8		
비봉면	2	1		2	1		9		
홍성군	22	11	3	25	14	1	135	1	1
홍성읍	2	1		2	1		19		
광천읍	2	1		2	1		18		
홍북면	2	1		2	1		13		
금마면	2	1		2	1		13		
홍동면	2	1		2	1		13		
장곡면	2	1		2	1		13		
은하면	2	1		2	1		9		
결성면	2	1		2	1		9		
서부면	2	1		2	1		12		
갈산면	2	1		2	1		13		
구항면	2	1		2	1		10		
예산군	24	12	3	27	15	2	141	2	1
예산읍	2	1		2	1		16		
삽교읍	2	1		2	1		25		
대술면	2	1		2	1		9		
신양면	2	1		2	1		10		
광시면	2	1		2	1		13		
대흥면	2	1		2	1		3		
응봉면	2	1		2	1		9		
덕산면	2	1		2	1		10		
봉산면	2	1		2	1		8		
고덕면	2	1		2	1		16		
신암면	2	1		2	1		12		
오가면	2	1		2	1		15		
태안군	16	8	3	19	11	1	139	1	1
태안읍	2	1		2	1		28		
안면읍	2	1		2	1		28		
고남면	2	1		2	1		10		
남면	2	1		2	1		14		
근흥면	2	1		2	1		19		
소원면	2	1		2	1		22		
원북면	2	1		2	1		14		
이원면	2	1		2	1		9		
당진군	24	12	3	27	15	2	183	2	1
당진읍	2	1		2	1		19		
합덕읍	2	1		2	1		21		
고대면	2	1		2	1		16		
석문면	2	1		2	1		31		
대호지면	2	1		2	1		9		
정미면	2	1		2	1		10		
면천면	2	1		2	1		9		
순성면	2	1		2	1		13		
우강면	2	1		2	1		13		
신평면	2	1		2	1		17		
송악면	2	1		2	1		19		
송산면	2	1		2	1		14		
전라북도	470	244	48	518	292	6	1,623	18	15
전주시	56	33	9	65	42	1	90	1	2
완산구	26	18	3	29	21	-	41	-	1
동서학동	2	1		2	1		3		
서서학동	1	1		1	1		1		
중화산1동	1	1		1	1		1		
중화산2동	1	1		1	1		1		
평화1동	1	1		1	1		1		
평화2동	2	1		2	1		6		
서신동	2	1		2	1		2		
삼천1동	1	1		1	1		1		
삼천2동	2	1		2	1		2		
삼천3동	2	1		2	1		9		
효자1동	1	1		1	1		1		
효자2동	2	1		2	1		2		

## 공무원 인력현황 및 교육장소(읍면동)

행정구역	읍면동		시군구		공무원		조사요원 교육대상		입력장소 확보
	실사지도	지정담당	공무원	읍면동계	교육대상	교육장소	교육대상	교육장소	
효자3동	2	1		2	1		2		
효자4동	2	1		2	1		4		
중앙동	1	1		1	1		1		
풍남동	1	1		1	1		1		
노송동	1	1		1	1		1		
완산동	1	1		1	1		1		
덕진구	30	15	3	33	18	-	50	-	1
인후1동	2	1		2	1		2		
인후2동	2	1		2	1		1		
인후3동	2	1		2	1		2		
덕진동	2	1		2	1		2		
금암1동	2	1		2	1		1		
금암2동	2	1		2	1		2		
팔복동	2	1		2	1		2		
우아1동	2	1		2	1		2		
우아2동	2	1		2	1		4		
호성동	2	1		2	1		4		
송천1동	2	1		2	1		2		
송천2동	2	1		2	1		4		
조촌동	2	1		2	1		10		
동산동	2	1		2	1		8		
진북동	2	1		2	1		3		
군산시	54	30	3	57	33	2	139	2	1
옥구읍	2	1		2	1		12		
옥산면	2	1		2	1		8		
회현면	2	1		2	1		9		
임피면	2	1		2	1		8		
서수면	2	1		2	1		10		
대야면	2	1		2	1		10		
개정면	2	1		2	1		9		
성산면	2	1		2	1		6		
나포면	2	1		2	1		5		
옥도면	2	1		2	1		11		
옥서면	2	1		2	1		9		
해신동	2	1		2	1		2		
월명동	1	1		1	1		1		
오룡동	1	1		1	1		1		
신풍동	2	1		2	1		1		
삼학동	1	1		1	1		1		
선양동	1	1		1	1		1		
중앙동	1	1		1	1		1		
중미동	1	1		1	1		1		
흥남동	2	1		2	1		1		
조촌동	2	1		2	1		2		
경암동	2	1		2	1		2		
구암동	2	1		2	1		4		
개정동	2	1		2	1		2		
수송동	2	1		2	1		3		
나운1동	2	1		2	1		2		
나운2동	2	1		2	1		2		
소룡동	2	1		2	1		3		
미성동	2	1		2	1		9		
나운3동	2	1		2	1		3		
익산시	56	29	3	59	32	2	173	2	1
함열읍	2	1		2	1		11		
오산면	2	1		2	1		9		
황등면	2	1		2	1		11		
합리면	2	1		2	1		8		
웅포면	2	1		2	1		4		
성당면	2	1		2	1		5		
용안면	2	1		2	1		8		
낭산면	2	1		2	1		9		
망성면	2	1		2	1		10		
여산면	2	1		2	1		9		
금마면	2	1		2	1		6		

## 공무원 인력현황 및 교육장소(읍면동)

행정구역	읍면동		시군구		공무원		조사요원 교육대상		입력장소 확보
	실사지도	지정담당	공무원	읍면동계	교육대상	교육장소	교육대상	교육장소	
왕궁면	2	1		2	1		17		
춘포면	2	1		2	1		9		
삼기면	2	1		2	1		9		
용동면	2	1		2	1		5		
중양동	1	1		1	1		1		
평화동	2	1		2	1		2		
인화동	2	1		2	1		2		
동산동	2	1		2	1		8		
마동	1	1		1	1		1		
남중동	2	1		2	1		2		
모현동	2	1		2	1		3		
송학동	2	1		2	1		2		
신동	2	1		2	1		6		
영등1동	2	1		2	1		3		
팔봉동	2	1		2	1		4		
삼상동	2	1		2	1		6		
영등2동	2	1		2	1		1		
어양동	2	1		2	1		2		
정읍시	46	23	3	49	26	2	167	2	1
신태인읍	2	1		2	1		15		
북면	2	1		2	1		9		
입암면	2	1		2	1		9		
소성면	2	1		2	1		9		
고부면	2	1		2	1		11		
영원면	2	1		2	1		9		
덕천면	2	1		2	1		6		
이평면	2	1		2	1		8		
정우면	2	1		2	1		9		
태인면	2	1		2	1		11		
감곡면	2	1		2	1		12		
응동면	2	1		2	1		8		
칠보면	2	1		2	1		9		
산내면	2	1		2	1		4		
산외면	2	1		2	1		8		
수성동	2	1		2	1		3		
장명동	2	1		2	1		2		
내장상동	2	1		2	1		9		
시기동	2	1		2	1		1		
시기3동	2	1		2	1		2		
연지동	2	1		2	1		2		
농소동	2	1		2	1		3		
상교동	2	1		2	1		9		
남원시	46	23	3	49	26	1	123	1	1
운봉읍	2	1		2	1		14		
주천면	2	1		2	1		5		
수지면	2	1		2	1		4		
송동면	2	1		2	1		9		
주생면	2	1		2	1		5		
금지면	2	1		2	1		9		
대강면	2	1		2	1		8		
대산면	2	1		2	1		4		
사매면	2	1		2	1		5		
덕과면	2	1		2	1		3		
보절면	2	1		2	1		5		
산동면	2	1		2	1		8		
이백면	2	1		2	1		5		
인월면	2	1		2	1		5		
아영면	2	1		2	1		5		
산내면	2	1		2	1		4		
동충동	2	1		2	1		2		
죽향동	2	1		2	1		2		
노암동	2	1		2	1		3		
금동	2	1		2	1		2		
왕정동	2	1		2	1		5		
향교동	2	1		2	1		5		



## 공무원 인력현황 및 교육장소(읍면동)

행정구역	읍면동		시군구		공무원		조사요원 교육대상		입력장소 확보
	실사지도	지정담당	공무원	읍면동계	교육대상	교육장소	교육대상	교육장소	
도동동	2	1		2	1		6		
김제시	38	19	3	41	22	2	185	2	1
만경읍	2	1		2	1		9		
죽산면	2	1		2	1		11		
백산면	2	1		2	1		10		
용지면	2	1		2	1		14		
백구면	2	1		2	1		11		
부량면	2	1		2	1		6		
공덕면	2	1		2	1		9		
청하면	2	1		2	1		8		
성덕면	2	1		2	1		8		
진봉면	2	1		2	1		15		
금구면	2	1		2	1		10		
봉남면	2	1		2	1		9		
황산면	2	1		2	1		6		
금산면	2	1		2	1		12		
광활면	2	1		2	1		8		
요촌동	2	1		2	1		9		
신흥동	2	1		2	1		12		
검산동	2	1		2	1		8		
교동월촌동	2	1		2	1		14		
완주군	26	13	3	29	16	1	115	1	1
삼례읍	2	1		2	1		17		
봉동읍	2	1		2	1		21		
용진면	2	1		2	1		11		
상관면	2	1		2	1		6		
이서면	2	1		2	1		9		
소양면	2	1		2	1		9		
구이면	2	1		2	1		10		
고산면	2	1		2	1		9		
비봉면	2	1		2	1		6		
운주면	2	1		2	1		4		
화산면	2	1		2	1		9		
동상면	2	1		2	1		2		
경천면	2	1		2	1		3		
진안군	22	11	3	25	14	1	63	1	1
진안읍	2	1		2	1		19		
용담면	2	1		2	1		2		
안천면	2	1		2	1		3		
동향면	2	1		2	1		4		
상전면	2	1		2	1		2		
백운면	2	1		2	1		8		
상수면	2	1		2	1		5		
마령면	2	1		2	1		6		
부귀면	2	1		2	1		6		
정천면	2	1		2	1		3		
주천면	2	1		2	1		5		
무주군	12	6	3	15	9	1	61	1	1
무주읍	2	1		2	1		15		
무풍면	2	1		2	1		8		
설천면	2	1		2	1		9		
적상면	2	1		2	1		11		
안성면	2	1		2	1		13		
부남면	2	1		2	1		6		
장수군	14	7	3	17	10	1	61	1	1
장수읍	2	1		2	1		17		
산서면	2	1		2	1		8		
범암면	2	1		2	1		8		
장계면	2	1		2	1		9		
천천면	2	1		2	1		9		
계남면	2	1		2	1		6		
계북면	2	1		2	1		4		
임실군	24	12	3	27	15	1	71	1	1
임실읍	2	1		2	1		12		
청웅면	2	1		2	1		4		

## 공무원 인력현황 및 교육장소(읍면동)

행정구역	읍면동		시군구		공무원		조사요원 교육대상		입력장소 확보
	실사지도	지정담당	공무원	읍면동계	교육대상	교육장소	교육대상	교육장소	
운암면	2	1		2	1		4		
신평면	2	1		2	1		4		
성수면	2	1		2	1		6		
오수면	2	1		2	1		12		
신덕면	2	1		2	1		4		
삼계면	2	1		2	1		6		
관촌면	2	1		2	1		8		
강진면	2	1		2	1		4		
덕치면	2	1		2	1		4		
지사면	2	1		2	1		4		
순창군	22	11	3	25	14	1	77	1	1
순창읍	2	1		2	1		9		
인계면	2	1		2	1		8		
동계면	2	1		2	1		9		
적성면	2	1		2	1		4		
유등면	2	1		2	1		5		
풍산면	2	1		2	1		8		
금과면	2	1		2	1		6		
팔덕면	2	1		2	1		4		
북흥면	2	1		2	1		6		
쌍치면	2	1		2	1		8		
구림면	2	1		2	1		9		
고창군	28	14	3	31	17	1	135	1	1
고창읍	2	1		2	1		16		
고수면	2	1		2	1		8		
아산면	2	1		2	1		9		
무장면	2	1		2	1		10		
공음면	2	1		2	1		11		
상하면	2	1		2	1		9		
해리면	2	1		2	1		10		
성송면	2	1		2	1		6		
대산면	2	1		2	1		14		
심원면	2	1		2	1		10		
흥덕면	2	1		2	1		9		
성내면	2	1		2	1		5		
신림면	2	1		2	1		9		
부안면	2	1		2	1		10		
부안군	26	13	3	29	16	1	136	1	1
부안읍	2	1		2	1		19		
주산면	2	1		2	1		9		
동진면	2	1		2	1		10		
행안면	2	1		2	1		9		
계화면	2	1		2	1		14		
보안면	2	1		2	1		10		
변산면	2	1		2	1		15		
진서면	2	1		2	1		6		
백산면	2	1		2	1		9		
상서면	2	1		2	1		10		
하서면	2	1		2	1		13		
줄포면	2	1		2	1		9		
위도면	2	1		2	1		6		
전라남도	572	298	66	638	364	7	2,811	29	22
목포시	36	25	3	39	28	1	41	1	1
용당1동	1	1		1	1		1		
용당2동	2	1		2	1		2		
산정1동	2	1		2	1		2		
산정2동	1	1		1	1		-		
산정3동	1	1		1	1		1		
연산동	2	1		2	1		2		
원산동	1	1		1	1		1		
대성동	1	1		1	1		1		
남양동	1	1		1	1		-		
북교동	-	-		-	-		-		
무안동	1	1		1	1		-		
동명동	2	1		2	1		2		

## 공무원 인력현황 및 교육장소(읍면동)

행정구역	읍면동		시군구		공무원		조사요원 교육대상		입력장소 확보
	실사지도	지정담당	공무원	읍면동계	교육대상	교육장소	교육대상	교육장소	
삼학동	1	1		1	1		1		
만호동	1	1		1	1		1		
유달동	2	1		2	1		2		
충무동	2	1		2	1		8		
죽교동	2	1		2	1		2		
북항동	2	1		2	1		2		
용해동	2	1		2	1		1		
이로동	1	1		1	1		1		
상동	2	1		2	1		3		
하당동	1	1		1	1		1		
신흥동	1	1		1	1		1		
삼향동	2	1		2	1		3		
옥암동	1	1		1	1		1		
부흥동	1	1		1	1		1		
여수시	49	27	3	52	30	2	205	2	1
돌산읍	2	1		2	1		40		
소라면	2	1		2	1		18		
율촌면	2	1		2	1		21		
화양면	2	1		2	1		26		
남면	2	1		2	1		14		
화정면	2	1		2	1		12		
삼산면	2	1		2	1		8		
동문동	1	1		1	1		1		
한려동	1	1		1	1		1		
중앙동	2	1		2	1		2		
충무동	1	1		1	1		1		
광림동	2	1		2	1		2		
서강동	2	1		2	1		2		
대교동	2	1		2	1		3		
국동	2	1		2	1		3		
월호동	2	1		2	1		10		
여서동	2	1		2	1		2		
문수동	2	1		2	1		2		
미평동	1	1		1	1		1		
둔덕동	1	1		1	1		1		
만덕동	2	1		2	1		6		
쌍봉동	2	1		2	1		4		
시전동	2	1		2	1		4		
여천동	2	1		2	1		3		
주삼동	2	1		2	1		4		
삼일동	2	1		2	1		10		
묘도동	2	1		2	1		9		
순천시	44	24	3	47	27	2	168	2	1
송주읍	2	1		2	1		11		
주암면	2	1		2	1		14		
송광면	2	1		2	1		8		
외서면	2	1		2	1		4		
낙안면	2	1		2	1		13		
별량면	2	1		2	1		24		
상사면	2	1		2	1		6		
해룡면	2	1		2	1		19		
서면	2	1		2	1		14		
황전면	2	1		2	1		14		
월등면	2	1		2	1		8		
향동	2	1		2	1		2		
매곡동	1	1		1	1		1		
삼산동	2	1		2	1		4		
조곡동	2	1		2	1		1		
덕연동	2	1		2	1		4		
풍덕동	2	1		2	1		3		
남제동	2	1		2	1		3		
저전동	1	1		1	1		1		
장천동	1	1		1	1		1		
중앙동	1	1		1	1		1		
도사동	2	1		2	1		11		

## 공무원 인력현황 및 교육장소(읍면동)

행정구역	읍면동		시군구		공무원		조사요원 교육대상		입력장소 확보
	실사지도	지정담당	공무원	읍면동계	교육대상	교육장소	교육대상	교육장소	
왕조1동	2	1		2	1		4		
왕조2동	2	1		2	1		2		
나주시	38	19	3	41	22	2	167	2	1
남평읍	2	1		2	1		19		
세지면	2	1		2	1		9		
왕곡면	2	1		2	1		12		
반남면	2	1		2	1		6		
공산면	2	1		2	1		9		
동강면	2	1		2	1		13		
다시면	2	1		2	1		12		
문평면	2	1		2	1		9		
노안면	2	1		2	1		14		
금천면	2	1		2	1		15		
산포면	2	1		2	1		10		
다도면	2	1		2	1		6		
봉황면	2	1		2	1		16		
송월동	2	1		2	1		4		
영강동	2	1		2	1		2		
금남동	2	1		2	1		3		
성북동	2	1		2	1		3		
영산동	2	1		2	1		6		
이창동	2	1		2	1		5		
광양시	23	12	3	26	15	1	97	1	1
광양읍	2	1		2	1		23		
봉강면	2	1		2	1		8		
옥동면	2	1		2	1		9		
옥곡면	2	1		2	1		9		
진상면	2	1		2	1		12		
진월면	2	1		2	1		11		
다압면	2	1		2	1		8		
골약동	2	1		2	1		8		
종마동	2	1		2	1		4		
광영동	2	1		2	1		2		
태인동	2	1		2	1		3		
금호동	1	1		1	1		1		
담양군	24	12	3	27	15	1	97	1	1
담양읍	2	1		2	1		14		
봉산면	2	1		2	1		9		
고서면	2	1		2	1		9		
남면	2	1		2	1		3		
창평면	2	1		2	1		9		
대덕면	2	1		2	1		5		
무정면	2	1		2	1		9		
금상면	2	1		2	1		6		
용면	2	1		2	1		4		
월산면	2	1		2	1		8		
수북면	2	1		2	1		10		
대전면	2	1		2	1		11		
곡성군	22	11	3	25	14	1	81	1	1
곡성읍	2	1		2	1		14		
오곡면	2	1		2	1		5		
삼기면	2	1		2	1		6		
석곡면	2	1		2	1		9		
목사동면	2	1		2	1		5		
축곡면	2	1		2	1		8		
고달면	2	1		2	1		5		
옥과면	2	1		2	1		8		
입면	2	1		2	1		9		
검면	2	1		2	1		8		
오산면	2	1		2	1		4		
구례군	16	8	3	19	11	1	54	1	1
구례읍	2	1		2	1		11		
문척면	2	1		2	1		4		
간전면	2	1		2	1		4		
토지면	2	1		2	1		8		

## 공무원 인력현황 및 교육장소(읍면동)

행정구역	읍면동		시군구		공무원		조사요원 교육대상		입력장소 확보
	실사지도	지정담당	공무원	읍면동계	교육대상	교육장소	교육대상	교육장소	
마산면	2	1		2	1		6		
광의면	2	1		2	1		8		
용방면	2	1		2	1		3		
산동면	2	1		2	1		9		
고흥군	32	16	3	35	19	2	231	2	1
고흥읍	2	1		2	1		12		
도양읍	2	1		2	1		22		
풍양면	2	1		2	1		15		
도덕면	2	1		2	1		17		
금산면	2	1		2	1		18		
도화면	2	1		2	1		15		
포두면	2	1		2	1		22		
봉래면	2	1		2	1		16		
동일면	2	1		2	1		8		
점암면	2	1		2	1		13		
영남면	2	1		2	1		8		
과역면	2	1		2	1		13		
남양면	2	1		2	1		14		
동강면	2	1		2	1		11		
대서면	2	1		2	1		11		
두원면	2	1		2	1		27		
보성군	24	12	3	27	15	1	122	1	1
보성읍	2	1		2	1		14		
별교읍	2	1		2	1		34		
노동면	2	1		2	1		4		
미력면	2	1		2	1		5		
겸백면	2	1		2	1		8		
울어면	2	1		2	1		4		
복내면	2	1		2	1		6		
문덕면	2	1		2	1		3		
조성면	2	1		2	1		15		
득량면	2	1		2	1		14		
회천면	2	1		2	1		15		
웅치면	2	1		2	1		4		
화순군	26	13	3	29	16	1	101	1	1
화순읍	2	1		2	1		19		
학천면	2	1		2	1		3		
춘양면	2	1		2	1		8		
청풍면	2	1		2	1		4		
이양면	2	1		2	1		9		
능주면	2	1		2	1		6		
도곡면	2	1		2	1		9		
도암면	2	1		2	1		6		
이서면	2	1		2	1		3		
북면	2	1		2	1		8		
동북면	2	1		2	1		8		
남면	2	1		2	1		8		
동면	2	1		2	1		10		
장흥군	20	10	3	23	13	1	108	1	1
장흥읍	2	1		2	1		18		
관산읍	2	1		2	1		25		
대덕읍	2	1		2	1		14		
용산면	2	1		2	1		10		
안양면	2	1		2	1		11		
장동면	2	1		2	1		4		
장평면	2	1		2	1		9		
유치면	2	1		2	1		4		
부산면	2	1		2	1		4		
회진면	2	1		2	1		11		
강진군	22	11	3	25	14	1	94	1	1
강진읍	2	1		2	1		16		
군동면	2	1		2	1		13		
철량면	2	1		2	1		11		
대구면	2	1		2	1		4		
마량면	2	1		2	1		4		

## 공무원 인력현황 및 교육장소(읍면동)

행정구역	읍면동		시군구		공무원		조사요원 교육대상		입력장소 확보
	실사지도	지정담당	공무원	읍면동계	교육대상	교육장소	교육대상	교육장소	
도암면	2	1		2	1		12		
신전면	2	1		2	1		9		
성전면	2	1		2	1		9		
작천면	2	1		2	1		9		
병영면	2	1		2	1		6		
음천면	2	1		2	1		3		
해남군	28	14	3	31	17	2	183	2	1
해남읍	2	1		2	1		14		
삼산면	2	1		2	1		9		
화산면	2	1		2	1		15		
협산면	2	1		2	1		11		
송지면	2	1		2	1		25		
북평면	2	1		2	1		11		
북일면	2	1		2	1		10		
옥천면	2	1		2	1		10		
계곡면	2	1		2	1		9		
마산면	2	1		2	1		9		
황산면	2	1		2	1		22		
산이면	2	1		2	1		15		
문내면	2	1		2	1		15		
화원면	2	1		2	1		14		
영암군	22	11	3	25	14	1	126	1	1
영암읍	2	1		2	1		17		
삼호읍	2	1		2	1		15		
덕진면	2	1		2	1		8		
금정면	2	1		2	1		9		
신북면	2	1		2	1		13		
시종면	2	1		2	1		19		
도포면	2	1		2	1		9		
군서면	2	1		2	1		13		
서호면	2	1		2	1		9		
학산면	2	1		2	1		9		
미암면	2	1		2	1		9		
무안군	18	9	3	21	12	1	129	1	1
무안읍	2	1		2	1		13		
일로읍	2	1		2	1		23		
삼향면	2	1		2	1		13		
몽탄면	2	1		2	1		12		
정계면	2	1		2	1		15		
현경면	2	1		2	1		19		
망운면	2	1		2	1		8		
해제면	2	1		2	1		21		
운남면	2	1		2	1		11		
함평군	18	9	3	21	12	1	100	1	1
함평읍	2	1		2	1		16		
손불면	2	1		2	1		14		
신광면	2	1		2	1		8		
학교면	2	1		2	1		13		
엄다면	2	1		2	1		8		
대동면	2	1		2	1		11		
나산면	2	1		2	1		10		
해보면	2	1		2	1		9		
월야면	2	1		2	1		14		
영광군	22	11	3	25	14	1	123	1	1
영광읍	2	1		2	1		21		
백수읍	2	1		2	1		26		
홍농읍	2	1		2	1		15		
대마면	2	1		2	1		6		
묘량면	2	1		2	1		8		
불갑면	2	1		2	1		3		
군서면	2	1		2	1		8		
군남면	2	1		2	1		10		
염산면	2	1		2	1		16		
법성면	2	1		2	1		12		
낙월면	2	1		2	1		2		

## 공무원 인력현황 및 교육장소(읍면동)

행정구역	읍면동		시군구		공무원		조사요원 교육대상		입력장소 확보
	실사지도	지정담당	공무원	읍면동계	교육대상	교육장소	교육대상	교육장소	
장성군	22	11	3	25	14	1	87	1	1
장성읍	2	1		2	1		17		
진원면	2	1		2	1		9		
남면	2	1		2	1		9		
동화면	2	1		2	1		5		
삼서면	2	1		2	1		10		
삼계면	2	1		2	1		9		
황룡면	2	1		2	1		8		
서삼면	2	1		2	1		4		
북일면	2	1		2	1		4		
북이면	2	1		2	1		8		
북하면	2	1		2	1		4		
완도군	24	12	3	27	15	2	161	2	1
완도읍	2	1		2	1		21		
금일읍	2	1		2	1		17		
노화읍	2	1		2	1		28		
군외면	2	1		2	1		21		
신지면	2	1		2	1		15		
고금면	2	1		2	1		21		
약산면	2	1		2	1		10		
창산면	2	1		2	1		8		
소안면	2	1		2	1		11		
금당면	2	1		2	1		3		
보길면	2	1		2	1		8		
생일면	2	1		2	1		3		
진도군	14	7	3	17	10	1	93	1	1
진도읍	2	1		2	1		13		
군내면	2	1		2	1		13		
고군면	2	1		2	1		13		
의신면	2	1		2	1		16		
임회면	2	1		2	1		13		
지산면	2	1		2	1		15		
조도면	2	1		2	1		16		
신안군	28	14	3	31	17	2	148	2	1
지도읍	2	1		2	1		19		
중도면	2	1		2	1		8		
임자면	2	1		2	1		9		
자은면	2	1		2	1		9		
비금면	2	1		2	1		12		
도초면	2	1		2	1		9		
흑산면	2	1		2	1		14		
하의면	2	1		2	1		8		
신의면	2	1		2	1		6		
장산면	2	1		2	1		8		
안좌면	2	1		2	1		13		
팔금면	2	1		2	1		4		
암태면	2	1		2	1		9		
압해면	2	1		2	1		24		
경상북도	653	335	72	725	407	8	2,753	30	22
포항시	58	32	6	64	38	2	200	2	1
남구	29	16	3	32	19	1	97	1	-
구룡포읍	2	1		2	1		22		
연일읍	2	1		2	1		9		
오천읍	2	1		2	1		9		
대송면	2	1		2	1		4		
동해면	2	1		2	1		9		
장기면	2	1		2	1		19		
대보면	2	1		2	1		10		
상대1동	2	1		2	1		3		
상대2동	1	1		1	1		1		
해도1동	1	1		1	1		1		
해도2동	1	1		1	1		1		
송도동	2	1		2	1		2		
청림동	2	1		2	1		2		
제철동	2	1		2	1		2		

## 공무원 인력현황 및 교육장소(읍면동)

행정구역	읍면동		시군구		공무원		조사요원 교육대상		입력장소 확보
	실사지도	지정담당	공무원	읍면동계	교육대상	교육장소	교육대상	교육장소	
효곡동	2	1		2	1		2		
대이동	2	1		2	1		2		
북구	29	16	3	32	19	1	104	1	-
흥해읍	2	1		2	1		31		
신광면	2	1		2	1		9		
청하면	2	1		2	1		14		
송리면	2	1		2	1		8		
기계면	2	1		2	1		16		
죽장면	2	1		2	1		9		
기북면	2	1		2	1		4		
중앙동	1	1		1	1		1		
학산동	2	1		2	1		2		
양학동	1	1		1	1		1		
죽도1동	-	-		-	-		-		
죽도2동	2	1		2	1		2		
옹흥동	1	1		1	1		1		
우창동	2	1		2	1		1		
두호동	2	1		2	1		3		
장량동	2	1		2	1		2		
환여동	2	1		2	1		2		
경주시	50	25	3	53	28	2	247	2	1
감포읍	2	1		2	1		17		
안강읍	2	1		2	1		34		
건천읍	2	1		2	1		23		
외동읍	2	1		2	1		28		
양북면	2	1		2	1		12		
양남면	2	1		2	1		9		
내남면	2	1		2	1		16		
산내면	2	1		2	1		11		
서면	2	1		2	1		9		
현곡면	2	1		2	1		9		
강동면	2	1		2	1		14		
천북면	2	1		2	1		13		
중부동	2	1		2	1		1		
성동동	2	1		2	1		1		
황오동	2	1		2	1		2		
성건동	2	1		2	1		4		
탑정동	2	1		2	1		6		
황남동	2	1		2	1		2		
월성동	2	1		2	1		9		
선도동	2	1		2	1		9		
용강동	2	1		2	1		2		
황성동	2	1		2	1		3		
동천동	2	1		2	1		3		
불국동	2	1		2	1		13		
보덕동	2	1		2	1		5		
김천시	44	22	3	47	25	2	172	2	1
아포읍	2	1		2	1		19		
농소면	2	1		2	1		9		
남면	2	1		2	1		10		
개령면	2	1		2	1		9		
감문면	2	1		2	1		14		
어모면	2	1		2	1		10		
봉산면	2	1		2	1		9		
대항면	2	1		2	1		8		
감천면	2	1		2	1		5		
조마면	2	1		2	1		8		
구성면	2	1		2	1		9		
지례면	2	1		2	1		5		
부항면	2	1		2	1		6		
대덕면	2	1		2	1		9		
증산면	2	1		2	1		3		
용암동	2	1		2	1		3		
상남동	2	1		2	1		3		
평화동	2	1		2	1		3		



## 공무원 인력현황 및 교육장소(읍면동)

행정구역	읍면동		시군구		공무원		조사요원 교육대상		입력장소 확보
	실사지도	지정담당	공무원	읍면동계	교육대상	교육장소	교육대상	교육장소	
양곡동	2	1		2	1		5		
대신동	2	1		2	1		10		
대곡동	2	1		2	1		10		
지좌동	2	1		2	1		6		
안동시	48	24	3	51	27	2	190	2	1
풍산읍	2	1		2	1		23		
와룡면	2	1		2	1		16		
북후면	2	1		2	1		12		
서후면	2	1		2	1		10		
풍천면	2	1		2	1		14		
일직면	2	1		2	1		11		
남후면	2	1		2	1		8		
남선면	2	1		2	1		5		
임하면	2	1		2	1		9		
길안면	2	1		2	1		10		
임동면	2	1		2	1		9		
예안면	2	1		2	1		9		
도산면	2	1		2	1		6		
녹전면	2	1		2	1		9		
중구동	2	1		2	1		2		
명륜동	2	1		2	1		3		
용상동	2	1		2	1		9		
태화동	2	1		2	1		3		
평화동	2	1		2	1		3		
안기동	2	1		2	1		5		
옥동	2	1		2	1		3		
송하동	2	1		2	1		3		
서구동	2	1		2	1		8		
강남동	2	1		2	1		3		
구미시	39	25	3	42	28	1	118	1	1
선산읍	2	1		2	1		18		
고아읍	2	1		2	1		22		
무을면	2	1		2	1		9		
옥성면	2	1		2	1		8		
도개면	2	1		2	1		9		
해평면	2	1		2	1		11		
산동면	2	1		2	1		9		
장천면	2	1		2	1		9		
송성동	1	1		1	1		1		
원평1동	1	1		1	1		1		
원평2동	1	1		1	1		1		
도량동	1	1		1	1		1		
지산동	2	1		2	1		2		
선주원남동	2	1		2	1		3		
형곡1동	2	1		2	1		1		
형곡2동	1	1		1	1		1		
신평1동	1	1		1	1		1		
신평2동	-	-		-	-		-		
비산동	1	1		1	1		1		
공단1동	1	1		1	1		1		
공단2동	-	-		-	-		-		
광평동	1	1		1	1		1		
상모사곡동	1	1		1	1		1		
임오동	2	1		2	1		2		
인동동	2	1		2	1		2		
진미동	1	1		1	1		1		
양포동	2	1		2	1		3		
영주시	38	19	3	41	22	1	115	1	1
풍기읍	2	1		2	1		17		
이산면	2	1		2	1		10		
평은면	2	1		2	1		8		
문수면	2	1		2	1		8		
장수면	2	1		2	1		8		
안정면	2	1		2	1		9		
봉현면	2	1		2	1		8		

## 공무원 인력현황 및 교육장소(읍면동)

행정구역	읍면동		시군구		공무원		조사요원 교육대상		입력장소 확보
	실사지도	지정담당	공무원	읍면동계	교육대상	교육장소	교육대상	교육장소	
순흥면	2	1		2	1		6		
단산면	2	1		2	1		6		
부석면	2	1		2	1		9		
상망동	2	1		2	1		4		
하망동	2	1		2	1		2		
영주1동	2	1		2	1		2		
영주2동	2	1		2	1		2		
휴천1동	2	1		2	1		2		
휴천2동	2	1		2	1		3		
휴천3동	2	1		2	1		4		
가흥1동	2	1		2	1		3		
가흥2동	2	1		2	1		4		
영천시	32	16	3	35	19	2	156	2	1
금호읍	2	1		2	1		24		
청통면	2	1		2	1		13		
신녕면	2	1		2	1		11		
화산면	2	1		2	1		10		
화북면	2	1		2	1		8		
화남면	2	1		2	1		9		
자양면	2	1		2	1		4		
임고면	2	1		2	1		14		
고경면	2	1		2	1		14		
북안면	2	1		2	1		13		
대창면	2	1		2	1		9		
동부동	2	1		2	1		8		
중앙동	2	1		2	1		6		
서부동	2	1		2	1		6		
완산동	2	1		2	1		3		
남부동	2	1		2	1		8		
상주시	48	24	3	51	27	2	221	2	
함창읍	2	1		2	1		22		
사벌면	2	1		2	1		15		
중동면	2	1		2	1		8		
낙동면	2	1		2	1		16		
청리면	2	1		2	1		10		
공성면	2	1		2	1		14		
외남면	2	1		2	1		6		
내서면	2	1		2	1		6		
모동면	2	1		2	1		9		
모서면	2	1		2	1		11		
화동면	2	1		2	1		8		
화서면	2	1		2	1		8		
화북면	2	1		2	1		4		
외서면	2	1		2	1		11		
은척면	2	1		2	1		8		
공검면	2	1		2	1		9		
이안면	2	1		2	1		9		
화남면	2	1		2	1		3		
남원동	2	1		2	1		9		
북문동	2	1		2	1		8		
계림동	2	1		2	1		8		
동문동	2	1		2	1		9		
동성동	2	1		2	1		4		
신흥동	2	1		2	1		9		
문경시	28	14	3	31	17	1	116	1	1
문경읍	2	1		2	1		14		
가은읍	2	1		2	1		19		
영순면	2	1		2	1		9		
신양면	2	1		2	1		13		
호계면	2	1		2	1		8		
산북면	2	1		2	1		9		
동로면	2	1		2	1		6		
마성면	2	1		2	1		9		
농암면	2	1		2	1		9		
점촌1동	2	1		2	1		2		

## 공무원 인력현황 및 교육장소(읍면동)

행정구역	읍면동		시군구		공무원		조사요원 교육대상		입력장소 확보
	실사지도	지정담당	공무원	읍면동계	교육대상	교육장소	교육대상	교육장소	
점촌2동	2	1		2	1		4		
점촌3동	2	1		2	1		6		
점촌4동	2	1		2	1		6		
점촌5동	2	1		2	1		4		
경산시	30	15	3	33	18	1	104	1	1
하양읍	2	1		2	1		17		
진량읍	2	1		2	1		14		
와촌면	2	1		2	1		13		
자인면	2	1		2	1		9		
용성면	2	1		2	1		11		
남산면	2	1		2	1		9		
압량면	2	1		2	1		9		
남천면	2	1		2	1		6		
중앙동	2	1		2	1		1		
동부동	2	1		2	1		5		
서부1동	2	1		2	1		3		
남부동	2	1		2	1		2		
북부동	2	1		2	1		3		
중방동	2	1		2	1		1		
서부2동	2	1		2	1		3		
군위군	16	8	3	19	11	1	77	1	1
군위읍	2	1		2	1		19		
소보면	2	1		2	1		10		
효령면	2	1		2	1		10		
부계면	2	1		2	1		9		
우보면	2	1		2	1		8		
의흥면	2	1		2	1		9		
신성면	2	1		2	1		6		
고로면	2	1		2	1		6		
의성군	36	18	3	39	21	2	168	2	1
의성읍	2	1		2	1		18		
단촌면	2	1		2	1		8		
점곡면	2	1		2	1		8		
옥산면	2	1		2	1		8		
사곡면	2	1		2	1		9		
춘산면	2	1		2	1		6		
가음면	2	1		2	1		8		
금성면	2	1		2	1		14		
봉양면	2	1		2	1		11		
비안면	2	1		2	1		9		
구천면	2	1		2	1		8		
단밀면	2	1		2	1		9		
단북면	2	1		2	1		9		
안계면	2	1		2	1		10		
다인면	2	1		2	1		18		
신평면	2	1		2	1		4		
안평면	2	1		2	1		9		
안시면	2	1		2	1		4		
청송군	16	8	3	19	11	1	67	1	1
청송읍	2	1		2	1		12		
부동면	2	1		2	1		6		
부남면	2	1		2	1		9		
현동면	2	1		2	1		5		
현서면	2	1		2	1		9		
안덕면	2	1		2	1		9		
파천면	2	1		2	1		5		
진보면	2	1		2	1		13		
영양군	12	6	3	15	9	1	51	1	1
영양읍	2	1		2	1		12		
압암면	2	1		2	1		8		
청기면	2	1		2	1		9		
일월면	2	1		2	1		8		
수비면	2	1		2	1		6		
석보면	2	1		2	1		8		
영덕군	18	9	3	21	12	1	84	1	1

## 공무원 인력현황 및 교육장소(읍면동)

행정구역	읍면동		시군구		공무원		조사요원 교육대상		입력장소 확보
	실사지도	지정담당	공무원	읍면동계	교육대상	교육장소	교육대상	교육장소	
영덕읍	2	1		2	1		13		
강구면	2	1		2	1		9		
남정면	2	1		2	1		10		
탈산면	2	1		2	1		5		
지품면	2	1		2	1		9		
축산면	2	1		2	1		9		
영해면	2	1		2	1		12		
병곡면	2	1		2	1		10		
창수면	2	1		2	1		8		
청도군	18	9	3	21	12	1	96	1	1
화양읍	2	1		2	1		13		
청도읍	2	1		2	1		21		
각남면	2	1		2	1		9		
풍각면	2	1		2	1		9		
각북면	2	1		2	1		8		
이서면	2	1		2	1		10		
운문면	2	1		2	1		5		
금천면	2	1		2	1		10		
매전면	2	1		2	1		13		
고령군	16	8	3	19	11	1	57	1	1
고령읍	2	1		2	1		10		
덕곡면	2	1		2	1		4		
운수면	2	1		2	1		6		
상산면	2	1		2	1		8		
다산면	2	1		2	1		8		
개진면	2	1		2	1		5		
우곡면	2	1		2	1		6		
쌍림면	2	1		2	1		9		
성주군	20	10	3	23	13	1	90	1	1
성주읍	2	1		2	1		16		
선남면	2	1		2	1		13		
용암면	2	1		2	1		10		
수륜면	2	1		2	1		10		
가천면	2	1		2	1		4		
금수면	2	1		2	1		2		
대가면	2	1		2	1		8		
벽진면	2	1		2	1		10		
초전면	2	1		2	1		9		
월항면	2	1		2	1		9		
칠곡군	16	8	3	19	11	1	65	1	1
왜관읍	2	1		2	1		14		
북삼읍	2	1		2	1		9		
지천면	2	1		2	1		12		
동명면	2	1		2	1		8		
가산면	2	1		2	1		6		
석적면	2	1		2	1		4		
약목면	2	1		2	1		9		
기산면	2	1		2	1		4		
예천군	24	12	3	27	15	1	111	1	1
예천읍	2	1		2	1		17		
용문면	2	1		2	1		9		
상리면	2	1		2	1		3		
하리면	2	1		2	1		5		
감천면	2	1		2	1		10		
보문면	2	1		2	1		8		
호명면	2	1		2	1		9		
유천면	2	1		2	1		9		
용궁면	2	1		2	1		9		
개포면	2	1		2	1		8		
지보면	2	1		2	1		13		
풍양면	2	1		2	1		13		
봉화군	20	10	3	23	13	1	84	1	1
봉화읍	2	1		2	1		15		
돌아면	2	1		2	1		9		
봉성면	2	1		2	1		9		

## 공무원 인력현황 및 교육장소(읍면동)

행정구역	읍면동		시군구		공무원		조사요원 교육대상		입력장소 확보
	실사지도	지정담당	공무원	읍면동계	교육대상	교육장소	교육대상	교육장소	
법전면	2	1		2	1		8		
춘양면	2	1		2	1		10		
소천면	2	1		2	1		6		
석포면	2	1		2	1		2		
재산면	2	1		2	1		8		
명호면	2	1		2	1		9		
상운면	2	1		2	1		8		
울진군	20	10	3	23	13	1	87	1	1
울진읍	2	1		2	1		13		
평해읍	2	1		2	1		10		
북면	2	1		2	1		9		
서면	2	1		2	1		6		
근남면	2	1		2	1		8		
원남면	2	1		2	1		9		
기성면	2	1		2	1		9		
운정면	2	1		2	1		5		
죽변면	2	1		2	1		9		
후포면	2	1		2	1		9		
울릉군	6	3	3	9	6	1	15	1	1
울릉읍	2	1		2	1		8		
서면	2	1		2	1		3		
북면	2	1		2	1		3		
경상남도	585	310	60	645	370	7	2,193	22	20
창원시	25	15	3	28	18	1	61	1	1
동읍	2	1		2	1		17		
북면	2	1		2	1		14		
대산면	2	1		2	1		14		
의창동	2	1		2	1		2		
팔룡동	2	1		2	1		1		
명곡동	2	1		2	1		2		
봉림동	2	1		2	1		2		
반송동	1	1		1	1		1		
중앙동	1	1		1	1		1		
용지동	1	1		1	1		1		
상남동	1	1		1	1		1		
사파동	2	1		2	1		2		
가음정동	1	1		1	1		1		
성주동	2	1		2	1		2		
웅남동	2	1		2	1		2		
마산시	41	28	3	44	31	1	91	1	1
내서읍	2	1		2	1		9		
구산면	2	1		2	1		15		
진동면	2	1		2	1		11		
진북면	2	1		2	1		8		
진전면	2	1		2	1		13		
현동	2	1		2	1		5		
가포동	1	1		1	1		1		
월영동	1	1		1	1		1		
문화동	2	1		2	1		2		
반월동	1	1		1	1		1		
중앙동	1	1		1	1		1		
완월동	1	1		1	1		1		
자산동	2	1		2	1		2		
동서동	1	1		1	1		1		
성호동	1	1		1	1		1		
교방동	1	1		1	1		1		
노산동	-	-		-	-		-		
오동동	-	-		-	-		1		
합포동	-	-		-	-		1		
산호동	1	1		1	1		1		
회원1동	2	1		2	1		2		
회원2동	2	1		2	1		2		
석전1동	1	1		1	1		1		
석전2동	1	1		1	1		1		
회성동	2	1		2	1		1		

## 공무원 인력현황 및 교육장소(읍면동)

행정구역	읍면동		시군구		공무원		조사요원 교육대상		입력장소 확보
	실사지도	지정담당	공무원	읍면동계	교육대상	교육장소	교육대상	교육장소	
양덕1동	1	1		1	1		1		
양덕2동	2	1		2	1		2		
합성1동	1	1		1	1		1		
합성2동	1	1		1	1		1		
구암1동	2	1		2	1		2		
구암2동	1	1		1	1		1		
봉암동	-	-		-	-		1		
진주시	70	37	3	73	40	2	177	2	1
문산읍	2	1		2	1		13		
내동면	2	1		2	1		3		
정촌면	2	1		2	1		6		
금곡면	2	1		2	1		10		
진성면	2	1		2	1		8		
일반성면	2	1		2	1		4		
이반성면	2	1		2	1		6		
사봉면	2	1		2	1		6		
지수면	2	1		2	1		5		
대곡면	2	1		2	1		12		
금산면	2	1		2	1		12		
집현면	2	1		2	1		9		
미천면	2	1		2	1		8		
명석면	2	1		2	1		9		
대평면	2	1		2	1		2		
수곡면	2	1		2	1		9		
망경동	2	1		2	1		3		
강남동	1	1		1	1		1		
철암동	2	1		2	1		2		
성지동	2	1		2	1		2		
중앙동	1	1		1	1		1		
봉안동	2	1		2	1		2		
상봉동동	2	1		2	1		2		
상봉서동	2	1		2	1		3		
봉수동	1	1		1	1		1		
옥봉동	1	1		1	1		1		
상대1동	2	1		2	1		3		
상대2동	2	1		2	1		3		
하대1동	2	1		2	1		4		
하대2동	2	1		2	1		2		
상평동	2	1		2	1		2		
초장동	2	1		2	1		8		
평거동	2	1		2	1		3		
신안동	2	1		2	1		3		
이현동	2	1		2	1		4		
판문동	2	1		2	1		3		
가호동	2	1		2	1		4		
진해시	23	15	3	26	18	1	44	1	1
중앙동	1	1		1	1		1		
태평동	2	1		2	1		2		
충무동	1	1		1	1		1		
여좌동	1	1		1	1		1		
태백동	1	1		1	1		1		
경화동	1	1		1	1		1		
병암동	2	1		2	1		2		
석동	1	1		1	1		1		
이동	2	1		2	1		2		
자은동	2	1		2	1		2		
덕산동	1	1		1	1		1		
풍호동	2	1		2	1		3		
웅천동	2	1		2	1		11		
웅동1동	2	1		2	1		6		
웅동2동	2	1		2	1		8		
통영시	36	18	3	39	21	1	117	1	1
산양읍	2	1		2	1		21		
용담면	2	1		2	1		15		
도산면	2	1		2	1		10		

## 공무원 인력현황 및 교육장소(읍면동)

행정구역	읍면동		시군구		공무원		조사요원 교육대상		입력장소 확보
	실사지도	지정담당	공무원	읍면동계	교육대상	교육장소	교육대상	교육장소	
광도면	2	1		2	1		11		
옥지면	2	1		2	1		9		
한산면	2	1		2	1		10		
사랑면	2	1		2	1		9		
도천동	2	1		2	1		3		
명정동	2	1		2	1		2		
중앙동	2	1		2	1		2		
정량동	2	1		2	1		6		
북신동	2	1		2	1		4		
무전동	2	1		2	1		2		
인평동	2	1		2	1		4		
미수1동	2	1		2	1		3		
미수2동	2	1		2	1		3		
봉평동	2	1		2	1		2		
도남동	2	1		2	1		2		
사천시	28	14	3	31	17	1	128	1	1
사천읍	2	1		2	1		11		
정동면	2	1		2	1		9		
사남면	2	1		2	1		10		
용현면	2	1		2	1		13		
축동면	2	1		2	1		5		
근양면	2	1		2	1		12		
근명면	2	1		2	1		9		
서포면	2	1		2	1		17		
동서동	2	1		2	1		13		
선구동	2	1		2	1		4		
동서금동	2	1		2	1		4		
벌룡동	2	1		2	1		4		
향촌동	2	1		2	1		9		
남양동	2	1		2	1		11		
김해시	32	17	3	35	20	1	103	1	1
진영읍	2	1		2	1		16		
장유면	2	1		2	1		9		
주천면	2	1		2	1		4		
진례면	2	1		2	1		9		
한림면	2	1		2	1		15		
생림면	2	1		2	1		9		
상동면	2	1		2	1		3		
대동면	2	1		2	1		14		
동상동	1	1		1	1		1		
회현동	2	1		2	1		2		
부원동	1	1		1	1		1		
내외동	2	1		2	1		4		
북부동	2	1		2	1		3		
칠산서부동	2	1		2	1		8		
활천동	2	1		2	1		3		
삼안동	2	1		2	1		2		
불암동	2	1		2	1		2		
밀양시	32	16	3	35	19	2	154	2	1
삼랑진읍	2	1		2	1		16		
하남읍	2	1		2	1		16		
부북면	2	1		2	1		14		
상동면	2	1		2	1		10		
산외면	2	1		2	1		8		
산내면	2	1		2	1		12		
단장면	2	1		2	1		13		
상남면	2	1		2	1		21		
초동면	2	1		2	1		10		
무안면	2	1		2	1		17		
청도면	2	1		2	1		8		
내일동	2	1		2	1		2		
내이동	2	1		2	1		3		
교동	2	1		2	1		3		
삼문동	2	1		2	1		4		
가곡동	2	1		2	1		3		

## 공무원 인력현황 및 교육장소(읍면동)

행정구역	읍면동		시군구		공무원		조사요원 교육대상		입력장소 확보
	실사지도	지정담당	공무원	읍면동계	교육대상	교육장소	교육대상	교육장소	
거제시	30	16	3	33	19	1	113	1	1
신현읍	2	1		2	1		9		
일운면	2	1		2	1		9		
동부면	2	1		2	1		9		
남부면	2	1		2	1		8		
거제면	2	1		2	1		14		
둔덕면	2	1		2	1		8		
사등면	2	1		2	1		15		
연초면	2	1		2	1		8		
하청면	2	1		2	1		12		
장목면	2	1		2	1		15		
장승포동	2	1		2	1		2		
마전동	1	1		1	1		1		
능포동	2	1		2	1		1		
아주동	2	1		2	1		2		
옥포1동	1	1		1	1		1		
옥포2동	2	1		2	1		2		
양산시	18	9	3	21	12	1	48	1	1
웅상읍	2	1		2	1		9		
물금읍	2	1		2	1		8		
동면	2	1		2	1		4		
원동면	2	1		2	1		10		
상북면	2	1		2	1		6		
하북면	2	1		2	1		4		
중앙동	2	1		2	1		2		
삼성동	2	1		2	1		2		
강서동	2	1		2	1		2		
의령군	26	13	3	29	16	1	70	1	1
의령읍	2	1		2	1		10		
가례면	2	1		2	1		5		
칠곡면	2	1		2	1		3		
대의면	2	1		2	1		3		
화정면	2	1		2	1		8		
웅덕면	2	1		2	1		4		
장곡면	2	1		2	1		5		
지정면	2	1		2	1		8		
낙서면	2	1		2	1		3		
부림면	2	1		2	1		8		
봉수면	2	1		2	1		3		
공류면	2	1		2	1		4		
유곡면	2	1		2	1		5		
함안군	20	10	3	23	13	1	99	1	1
가야읍	2	1		2	1		18		
함안면	2	1		2	1		8		
군북면	2	1		2	1		19		
법수면	2	1		2	1		10		
대산면	2	1		2	1		10		
칠서면	2	1		2	1		9		
칠북면	2	1		2	1		8		
칠원면	2	1		2	1		10		
산인면	2	1		2	1		6		
여항면	2	1		2	1		2		
창녕군	28	14	3	31	17	1	130	1	1
창녕읍	2	1		2	1		18		
남지읍	2	1		2	1		21		
고암면	2	1		2	1		5		
성산면	2	1		2	1		4		
대합면	2	1		2	1		14		
이방면	2	1		2	1		10		
유어면	2	1		2	1		8		
대지면	2	1		2	1		6		
계성면	2	1		2	1		8		
영산면	2	1		2	1		8		
장마면	2	1		2	1		9		
도천면	2	1		2	1		8		



## 공무원 인력현황 및 교육장소(읍면동)

행정구역	읍면동		시군구		공무원		조사요원 교육대상		입력장소 확보
	실사지도	지정담당	공무원	읍면동계	교육대상	교육장소	교육대상	교육장소	
길곡면	2	1		2	1		5		
부곡면	2	1		2	1		8		
고성군	28	14	3	31	17	1	112	1	1
고성읍	2	1		2	1		19		
삼산면	2	1		2	1		9		
하일면	2	1		2	1		8		
하이면	2	1		2	1		8		
상리면	2	1		2	1		5		
대가면	2	1		2	1		6		
영현면	2	1		2	1		4		
영오면	2	1		2	1		6		
개천면	2	1		2	1		4		
구만면	2	1		2	1		3		
회화면	2	1		2	1		8		
마암면	2	1		2	1		6		
동해면	2	1		2	1		15		
거류면	2	1		2	1		13		
남해군	20	10	3	23	13	1	137	1	1
남해읍	2	1		2	1		14		
이동면	2	1		2	1		14		
상주면	2	1		2	1		8		
삼동면	2	1		2	1		17		
미조면	2	1		2	1		9		
남면	2	1		2	1		17		
서면	2	1		2	1		13		
고현면	2	1		2	1		13		
설천면	2	1		2	1		15		
창산면	2	1		2	1		24		
하동군	26	13	3	29	16	1	117	1	1
하동읍	2	1		2	1		11		
화개면	2	1		2	1		9		
약양면	2	1		2	1		11		
적량면	2	1		2	1		8		
횡천면	2	1		2	1		5		
고전면	2	1		2	1		9		
금남면	2	1		2	1		13		
금성면	2	1		2	1		10		
진교면	2	1		2	1		12		
양보면	2	1		2	1		8		
북천면	2	1		2	1		6		
청암면	2	1		2	1		4		
옥종면	2	1		2	1		13		
산청군	22	11	3	25	14	1	92	1	1
산청읍	2	1		2	1		13		
차황면	2	1		2	1		8		
오부면	2	1		2	1		4		
생초면	2	1		2	1		8		
금서면	2	1		2	1		9		
삼장면	2	1		2	1		4		
시천면	2	1		2	1		9		
단성면	2	1		2	1		15		
신안면	2	1		2	1		11		
생비량면	2	1		2	1		4		
신등면	2	1		2	1		8		
함양군	22	11	3	25	14	1	97	1	1
함양읍	2	1		2	1		24		
마천면	2	1		2	1		5		
휴천면	2	1		2	1		6		
유림면	2	1		2	1		9		
수동면	2	1		2	1		8		
지곡면	2	1		2	1		9		
안의면	2	1		2	1		14		
서하면	2	1		2	1		5		
서상면	2	1		2	1		8		
백전면	2	1		2	1		6		

## 공무원 인력현황 및 교육장소(읍면동)

행정구역	읍면동		시군구		공무원		조사요원 교육대상		입력장소 확보
	실사지도	지정담당	공무원	읍면동계	교육대상	교육장소	교육대상	교육장소	
방곡면	2	1		2	1		4		
거창군	24	12	3	27	15	1	122	1	1
거창읍	2	1		2	1		33		
주상면	2	1		2	1		8		
웅양면	2	1		2	1		8		
고제면	2	1		2	1		5		
북상면	2	1		2	1		5		
위천면	2	1		2	1		8		
마리면	2	1		2	1		9		
남상면	2	1		2	1		10		
남하면	2	1		2	1		9		
신원면	2	1		2	1		8		
가조면	2	1		2	1		14		
가북면	2	1		2	1		6		
합천군	34	17	3	37	20	1	127	1	1
합천읍	2	1		2	1		10		
봉산면	2	1		2	1		4		
묘산면	2	1		2	1		6		
가야면	2	1		2	1		11		
야로면	2	1		2	1		8		
울곡면	2	1		2	1		9		
초계면	2	1		2	1		8		
쌍책면	2	1		2	1		5		
덕곡면	2	1		2	1		3		
청덕면	2	1		2	1		8		
적중면	2	1		2	1		8		
대양면	2	1		2	1		5		
쌍백면	2	1		2	1		9		
삼가면	2	1		2	1		11		
가회면	2	1		2	1		6		
대병면	2	1		2	1		6		
용주면	2	1		2	1		9		
제주도	85	43	12	97	55	1	569	6	4
제주시	37	19	3	40	22	1	96	1	1
일도1동	1	1		1	1		1		
일도2동	2	1		2	1		13		
이도1동	2	1		2	1		2		
이도2동	2	1		2	1		12		
삼도1동	2	1		2	1		4		
삼도2동	2	1		2	1		2		
용담1동	2	1		2	1		2		
용담2동	2	1		2	1		4		
건입동	2	1		2	1		3		
화북동	2	1		2	1		5		
삼양동	2	1		2	1		8		
봉개동	2	1		2	1		3		
아라동	2	1		2	1		8		
오라동	2	1		2	1		3		
연동	2	1		2	1		8		
노형동	2	1		2	1		9		
외도동	2	1		2	1		5		
이호동	2	1		2	1		3		
도두동	2	1		2	1		2		
서귀포시	24	12	3	27	15	1	98	1	1
송산동	2	1		2	1		14		
정방동	2	1		2	1		2		
중앙동	2	1		2	1		2		
천지동	2	1		2	1		3		
효돈동	2	1		2	1		11		
영천동	2	1		2	1		8		
동홍동	2	1		2	1		9		
서홍동	2	1		2	1		5		
대륜동	2	1		2	1		13		
대천동	2	1		2	1		10		
중문동	2	1		2	1		14		

## 공무원 인력현황 및 교육장소(읍면동)

행정구역	읍면동		시군구		공무원		조사요원 교육대상		입력장소 확보
	실사지도	지정담당	공무원	읍면동계	교육대상	교육장소	교육대상	교육장소	
예래동	2	1		2	1		9		
북제주군	14	7	3	17	10	2	196	2	1
한림읍	2	1		2	1		38		
애월읍	2	1		2	1		46		
구좌읍	2	1		2	1		50		
조천읍	2	1		2	1		30		
한경면	2	1		2	1		25		
추자면	2	1		2	1		5		
우도면	2	1		2	1		6		
남제주군	10	5	3	13	8	2	163	2	1
대정읍	2	1		2	1		40		
남원읍	2	1		2	1		50		
성산읍	2	1		2	1		37		
안덕면	2	1		2	1		21		
표선면	2	1		2	1		19		

29-2



2005  
농림어업총조사

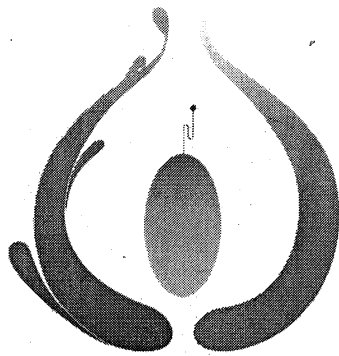
2005 농림어업총조사

# 중앙교관단 및 지자체 공무원 교육실시 계획

2006. 1.

농수산통계과

2005 농림어업총조사  
중앙교관단 및 지자체 공무원  
교육실시 계획



2005  
농림어업총조사

2006. 1.

통 계 청

## 1. 중앙 교관단 교육

### 1. 기본 방향

- 교관요원의 정예화 양성을 위하여 합숙훈련 실시
- 조사요원 교육의 통일성을 확보하기 위해 표준화된 교육 실시
- 주제별 분임토의 강화 등 교관요원의 교육 및 현장 지도능력 함양

### 2. 실시 개요

- 교육기간 : 2006.1.16. 09 : 30 ~ 1.17. 16 : 00 (1박 2일)
- 교육장소 : 천안상록리조트 상록홀
- 교육인원 : 147명
  - 통 계 청 : 109명(본청 30명, 소속기관 64명, 총조사담당 15명 )
  - 시 도 : 34명(통계계장 및 실무자)
  - 관련부서 : 4명(농림부, 해양수산부2명, 산림청 각 1명)
- ※ 교육대상자 명단 붙임1 참조
- 주요 교육내용
  - 농림어업총조사의 이해 .
  - 조사 및 지도지침서 설명
  - 조사관리시스템 운영 지침서
  - 각종 교육요령, 지도요령
  - 효율적인 교육운영 방안 모색(분임토의) 및 분임토의 결과 발표
  - 현장조사 지도시 주의사항 등

### 3. 운영계획

- 조사지침 교육(9시간)
  - 일 시 : 1.16(월) 10:00 ~ 1.17(화) 12:00
  - 교 관 : 농림어업총조사 기획담당
  - 주요내용 : 교육내용 소개, 조사개요, 준비조사, 조사표 작성요령

## □ 분임토의(2시간)

- 일 시 : 1.16(월), 16:00~18:00(120분)
- 편 성 :
  - 15명 내외로 8개 분임 편성
  - 분청, 소속기관 및 시도 인력을 고르게 배정·편성
- 운 영 :
  - 분임별 분임장을 선정, 분임장 운영하에 주제별 분임토의
  - 농림어업총조사와 관련된 8개 주제 선정(별도 선정)
  - 선정된 주제에 대하여 조사원 교수기법 및 지도방법 토의

## □ 분임별 주제 강연 및 평가(2시간)

- 일 시 : 1.17(화), 13:30~15:30(120분)
- 발표시간 : 분임별 10분 내외
- 질문·토의 : 5분 내외
  - 전 분임의 강의내용에 대하여 후 분임은 1가지 이상 예상되는 문제 사례 질의
- 평가
  - 강의능력, 지침서이해, 내용전달 정도 3개 부문 평가
  - 각 부문별로 10점 만점, 총점 30점 만점 기준
  - 평가자 : 사회통계국장
- 포상 : 강연 우수자 3명 및 장려자 5명(문화상품권 지급)
  - 최우수자 20만원 상당(1명), 우수자 10만원 상당(2명), 장려자 5만원 상당(5명)

## □ 통계홍보물 방영(1시간)

- 『황금알을 낳는 숫자, 통계』 방영 (1일차 중식시간)
- 2005 농림어업총조사 CM 방영(2일차 09시)

## □ 만남의 시간(1시간)

- 통계청, 시도 및 관련부처와의 돈독한 유대 강화
- 1일차 만찬과 병행 추진

#### 4. 교육 시간표

시 간	소요분	교 육 내 용	비 고
1일차<1. 16> ~09:30	30분	○ 참석자 등록 및 입소	
09:30~09:50	20분	○ 개식, 국민의례, 인사말씀	청장(또는 국장)
09:50~10:10	20분	○ 농림어업총조사 실시 개요	농수산통계과장
10:10~11:00	50분	○ 교육내용 소개 ○ 조사개요 ○ 조사업무 수행요령 ○ 조사대상(농가,임가)	총조사 기획담당 (박종원사무관)
11:10~12:00	50분	○ 조사대상(어가) ○ 준비조사 - 용어설명, 스티카 부착 - 농림어가 명부보완 방법	"
12:00~13:00	60분	중 식 (황금알을 낳는 숫자, 통계 방영)	
13:00~13:50	50분	○ 농가·임가조사표 작성 방법 I - 가구원사항, 전·겸업	"
14:00~14:50	50분	○ 농가·임가조사표 작성 방법 II - 경지, 작물, 가축	"
15:00~15:50	50분	○ 농가·임가조사표 작성 방법 III - 농기계, 농축산물, 친환경농업	"
16:00~18:00	120분	○ 분임토의	"
18:00~20:00	120분	○ 만남의 장	
2일차<1. 17>			2일차
09:00~09:10	10분	○ 2005 농림어업총조사 CM 방영	총조사 기획담당
09:10~10:00	50분	○ 농가·임가조사표 작성 방법 IV - 임업에 관한사항, 주거시설	
10:10~11:00	50분	○ 어가조사표 작성방법 ○ 어업임금종사자가구 조사표 작성	"
11:10~12:00	50분	○ 농림어가명부 정리 및 입력 ○ 조사표류 검토, 정리 및 제출 ○ 지도공무원 업무수행(지도지침서)	"
12:00~13:00	60분	중 식	
13:00~13:30	30분	○ 조사관리시스템 운영 지침서	윤미선 사무관
13:30~15:30	120분	○ 분임발표(강의시범 경진대회)	농수산통계과장
15:30~16:00	30분	○ 종합정리(결과 포상 및 폐회)	사회통계국장



## 5. 소요예산 : 30,186천원

- 관서운영비 : 15,422천원
  - 숙박료(1야) : 2,676천원
  - 식대료(4식) : 8,526천원
  - 교육장 사용료 등 : 970천원
  - 참가기념품(세면도구) : 2,600천원
  - 포상품(문화상품권) 등 : 650천원
- 업무추진비 : 735천원
- 국내여비 : 14,029천원
  - ※ 세부 산출근거 붙임 참조

## 6. 행정사항

- 중앙교관요원 교육 참가 기념품 증정
  - 중앙교관요원의 사기진작을 위하여 증정
  - 참가 기념품 : 조사원 사례품 1점(김치 자르미), 세면도구
- 총조사 조사용품류 견본 진열 및 관람
  - 2005년 농림어업총조사에 사용되는 모든 조사용품류, 중앙교관요원이 수시로 관람
  - 진열장소는 교육장 뒤편 공간(또는 복도)에 배치
- 분임토의 강연 우수자는 포상품 사전 구매
  - 총무과와 협의, 필요 수량을 적기 확보
- 관용차량 배정 운행
  - 중형버스 및 승합차 배정을 총무과와 협의
  - 중형버스는 천안역(또는 천안아산역)과 서틀 운행 예정
  - 승합차는 교육관련 물품 및 비상대기용 배정

교육 준비요원

준비사항	담당자	비고
○ 교육준비사항 총괄	농수산통계과장	
○ 교육장소 관련 준비 - 국기, 등록, 교육기자재 준비, 명찰 등	박종원 사무관 이기혁, 정희길	
○ 숙박 및 식사관련	구갑진 사무관 전광우, 최통진	
○ 진열 조사용품류 담당	정희길, 강병희	
○ 참가기념품, 포상품 구입 등 물품관리	전광우	
○ 차량운행	안성국 외 1	
○ 커피 등 음료수 구입 관리 등	조성도, 정상희	

## II. 지자체 공무원 교육

### 1. 기본방향

- 총조사의 효율적 추진을 위한 사례 및 현장중심의 교육
- 조사요원의 효율적 운영을 위한 기본적 지침 교육으로 현장관리 능력 배양
- 각종 질의 및 민원 사항에 대한 해결 및 지도 능력 함양

### 2. 교육기간 : 2006. 1. 19.~1. 26.(기간중 2일)

- 교육기간중 3회로 구분하여 시도 및 시군구별로 실시

### 3. 교육대상인원 : 2,882명

시도	대상인원	시도	대상인원	시도	대상인원	시도	대상인원
서울	55(1)	광주	34(1)	강원	241(3)	전남	302(2)
부산	83(1)	대전	42(1)	충북	118(1)	경북	410(5)
대구	88(3)	울산	24(1)	충남	240(1)	경남	370(6)
인천	121(3)	경기	461(3)	전북	262(1)	제주	51(1)
						계	2,882(35)

### 4. 지역별 교육일정 및 장소

	1.19~1.20(목,금)	1.23~1.24(월,화)	1.25~1.26(수,목)
서울	-	-	서울시청 별관 후생동 4층 강당(55명)
부산	-	부산시청 국제회의실(63명) ※ 1.24~1.25	-
대구	달성군청 대회의실(37명)	동구청 민방위교육장(29명)	-
	-	수성구청 4층대회의실(22명)	-
인천	중구청 회의실(95명)	강화군청 회의실(16명)	용진군청 2층상환실(10명)
광주	공무원교육원 증강의실 108호(34명)	-	-
대전	-	-	대전시청 세미나실(42명)
울산	-	-	울주군청 3층 회의실(24명)
경기	남양주시청 대회의실(137명)	용인시청 전나무실(163명)	용인시청 전나무실(161명)
강원	강릉시청 대회의실(영동권:80명)	원주시청대회의실 (원주권:86명)	강원도청 대회의실(춘천권:75명)
충북	여성발전센터 강당(118명)	-	-
충남	-	-	공주지방공무원교육원(240명)
전북	-	전북도청 강당(262명)	-
전남	전남도청 회의실(140명)	나주농업기술원대강당(162명)	-
경북	포항 테크노파크 (100명)	안동 청소년수련관(82명)	-
	경산시청대회의실 (92명)	구미시청 회의실(77명)	-
	예천 군민회관(59명)	-	-
경남	창원시청 3층회의실(53명)	마산시청 6층 회의실(60명)	진주시청민방위대피소(54명)
	사천시 사천문화예술회관 소강당(46명)	김해시청 대회의실(51명)	통영시청 강당(57명)
	-	-	거창군청 대회의실(49명)
제주	-	-	제주시 정보화교육장(51명)

## 5. 교관배정

- 지자체 공무원교육 교관요원은 2명 배정, 밀도 있는 교육 실시
  - 5급 1명, 6급이하 1명으로 편성(본청과 지방청 직원으로 구성)
  - 교관경험이 많은 5급(또는6급)이 정 교관, 6급이하는 부 교관으로 활용
- 지자체 공무원교육 교관 명단 : 붙임 2 참조

## 6. 교육시간표

### 첫째날

	교육시간 (소요시간)	교육내용	교관설명 (분)	교재상영 (분)	지침서 (쪽)
교육 등록	09:30~10:00	읍면동 인사 및 전달사항	30	-	
1교시	10:00~10:50 (50분)	I. 조사개요	20	5	5~15
		II. 조사업무수행요령			
2교시	11:00~12:00 (50분)	III. 조사대상 1. 농가	20	5	17~19
		III. 조사대상 2. 임가	20	5	20~21
		3. 어가	20	5	22
중 식 시 간					
3교시	13:00~13:50 (50분)	IV. 준비조사	15	5	23~26
		▣ 농립어가 명부 보완방법	20	10	27~29
4교시	14:00~14:50 (50분)	V. 본조사			
		▣ 조사표작성시 유의사항 ~ 1. 농가·임가 조사표(표지)	15	5	31~35
		1. 성명 ~ 12 전·겸업	20	10	37~41
5교시	15:00~15:50 (50분)	V. 본조사 - 1. 농가·임가 조사표	15	5	41
		13 논 ~ 16 목초지 17 노지재배 작물 ~ 22 가축	20	10	43~45
6교시	16:00~16:50 (50분)	V. 본조사 - 1. 농가·임가 조사표	15	5	45~47
		23 농기계 ~ 28 영농형태 V. 본조사 - 1. 농가·임가 조사표	20	10	47~49
		29 친환경 ~ 임업종사여부			
7교시	17:00~17:40	※ 「황금알을 낳는 숫자, 통계」	40	방영	
보충 시간	17:40~18:00	※ 지도공무원 및 총조사관리자 업무 수행 요령	30	5	

□ 둘째날

	교육시간 (소요시간)	교육내용	교관설명 (분)	교재상영 (분)	지침서 (쪽)
1교시	09:00~09:50 (50분)	V. 본조사 - 1. 농가·임가 조사표 36 산림면적 ~ 41 임산물재배	20	5	51~53
		42 판매금액 ~ 53 홈페이지	20	5	53~55
2교시	10:00~10:50 (50분)	V. 본조사 - 1. 농가·임가 조사표 54 생활시설 ~ 59 주거시설	10	5	57
		※ 조사표 작성 실습	35	(10)	
3교시	11:00~11:50 (50분)	V. 본조사	25	5	59~71
		2. 해수면어가 조사표 3. 내수면어가 조사표	15	5	73~87
중 식 시 간					
4교시	13:00~13:50 (50분)	VI. 어업임금종사자가구 조사	15	5	89~92
		VII. 농림어가 명부 정리 및 입력 VIII. 조사표류 정리 및 제출	25	5	93~96

<붙임1.>

## 중앙교관단 교육대상자 명단

각 국(원)·과별 교관단 명단

일련 번호	소 속	성 명(직급)	성별	일련 번호	소 속	성 명	성별
1	총무과	정동운(6급)	남	25	농수산통계과	최웅길(6급)	남
2	혁신기획관	김원태(5급)	남	26	농수산통계과	권혁빈(7급)	남
3	재정기획관	박학룡(5급)	남	27	농수산통계과	배영신(7급)	여
4	통계협력과	김문숙(5급)	남	28	농수산통계과	박정아(7급)	여
5	국제통계협력과	조성일(5급)	남	29	농수산통계과	이은정(7급)	여
6	통계개발팀	정동명(5급)	남	30	농수산통계과	임채경(7급)	남
7	산업통계과	김진기(6급)	남				
8	통계분석과	김정희(6급)	남				
9	인구조사와	안병건(5급)	남				
10	인구조사와	조명운(6급)	남				
11	인구조사와	송일규(6급)	남				
12	인구조사와	정남수(6급)	남				
13	인구동향과	서상록(5급)	남				
14	인구동향과	황해범(5급)	남				
15	고용복지통계과	나윤정(5급)	여				
16	고용복지통계과	조갑래(6급)	남				
17	고용복지통계과	정호석(6급)	남				
18	행정정보과	김유선(6급)	남				
19	전산개발과	이강수(6급)	남				
20	교육운영과	하영준(6급)	남				
21	농수산통계과	김옥경(7급)	여				
22	농수산통계과	방태경(5급)	남				
23	농수산통계과	한시문(5급)	남				
24	농수산통계과	엄철욱(6급)	남				

□ 각 지방통계청(사무소)별 교관단 명단

일련 번호	소 속	성 명	성 별	일련 번호	소 속	성 명	성 별
31	서울지방통계청	권미선(8급)	여	64	충남사무소	민재홍(7급)	남
32	부산지방통계청	이수강(7급)	남	65	천안출장소	이재만(7급)	남
33	부산지방통계청	이정해(6급)	여	66	보령출장소	전혜옥(7급)	여
34	울산출장소	강재열(7급)	남	67	보령출장소	윤청용(7급)	남
35	대구경북지방청	황윤태(6급)	남	68	서산출장소	이병천(7급)	남
36	대구경북지방청	백순원(7급)	남	69	광주전남지방청	김선옥(6급)	여
37	대구경북지방청	황재협(7급)	남	70	광주전남지방청	안성자(6급)	여
38	안동출장소	장영항(7급)	남	71	목포출장소	이정아(7급)	여
39	포항출장소	민열기(7급)	남	72	순천출장소	김태일(7급)	남
40	상주출장소	최용일(7급)	남	73	나주출장소	안현숙(7급)	여
41	울진출장소	신종섭(7급)	남	74	보성출장소	구경옥(6급)	남
42	제주사무소	김현숙(7급)	남	75	해남출장소	차현식(7급)	남
43	제주사무소	김영부(8급)	남	76	경남사무소	송종원(7급)	남
44	인천사무소	조인숙(7급)	여	77	경남사무소	김의수(7급)	여
45	인천사무소	김혜경(7급)	여	78	경남사무소	조우영(7급)	남
46	인천사무소	박광수(7급)	남	79	진주출장소	허인도(7급)	남
47	인천사무소	김의숙(8급)	여	80	통영출장소	김영택(6급)	남
48	전북사무소	오미숙(6급)	여	81	하동출장소	황백오(7급)	남
49	전북사무소	신유성(6급)	남	82	거창출장소	허한국(7급)	남
50	전북사무소	김승혁(계)	남	83	강원사무소	조홍연(7급)	남
51	전북사무소	백은옥(8급)	여	84	강원사무소	권오송(7급)	남
52	전읍출장소	최남희(7급)	여	85	강원사무소	김창규(7급)	남
53	남원출장소	박두선(7급)	남	86	강원사무소	박문봉(8급)	남
54	진안출장소	이은정(7급)	여	87	충북사무소	차태월(6급)	여
55	경기지방청	박승수(5급)	남	88	충북사무소	안준석(6급)	남
56	평택출장소	이용심(7급)	여	89	충주출장소	정연승(7급)	남
57	의정부출장소	이필세(7급)	남	90	옥천출장소	금기봉(7급)	남
58	부천출장소	김병길(6급)	남	91	서울지방청	이순자(7급)	여
59	평택출장소	강인국(6급)	남	92	이천출장소	이태우(7급)	남
60	고양출장소	김동규(7급)	남	93	이천출장소	이창근(7급)	남
61	구리출장소	신호주(7급)	남	94	경기지방청	이기영(7급)	남
62	충남사무소	천혜순(6급)	여				
63	충남사무소	김은수(7급)	남				

□ 시도별 교육참석 명단(34명)

지역	소속	성명(직급)	성별	지역	소속	성명	성별
서울	정보화기획담당관실	송대식(5급)	남	강원	기획관실	한상훈(5급)	남
서울	정보화기획담당관실	황재일(주무)	남	강원	기획관실	김영희(주무)	남
부산	기획관실	구안근(5급)	남	강원	기획관실	현영남(주무)	남
부산	기획관실	김수경(주무)	남	충북	법무통계담당관실	김홍의(5급)	남
부산	기획관실	정태기(주무)	남	충북	법무통계담당관실	김한기(주무)	남
대구	기획관실	임병길(5급)	남	충남	기획관실	김기승(5급)	남
대구	기획관실	이재홍(주무)	남	충남	기획관실	이재우(주무)	남
인천	정보화담당관실	윤원식(5급)	남	전북	기획관실	이현주(5급)	남
인천	정보화담당관실	박종규(주무)	남	전북	기획관실	김종훈(주무)	남
광주	예산담당관실	민병인(5급)	남	전북	기획관실	최현창(주무)	남
광주	예산담당관실	박종호(주무)	남	전남	정책기획관실	인점례(5급)	여
대전	기획관실	한병수(5급)	남	전남	정책기획관실	최화자(주무)	여
대전	기획관실	김영순(주무)	여	경북	기획관실	백길윤(5급)	남
울산	정보화담당관실	이기백(5급)	남	경북	기획관실	전종현(주무)	남
울산	정보화담당관실	김정옥(주무)	남	경남	기획관실	강동수(5급)	남
경기	정책기획관실	정찬열(5급)	남	경남	기획관실	정환수(주무)	남
경기	정책기획관실	윤진훈(주무)	남	제주	정책개발담당관실	장행부(주무)	남

□ 유관기관별 교육참석 명단(3명)

일련번호	기관명	소속	성명(직급)	성별	비고
1	농림부	통계기획담당관실	이경천(5급)	남	
2	해수부	수산경영과	김남웅(5급)	남	
2	해수부	수산경영과	권유구(5급)	남	
3	산림청	정보통계과	황호태(5급)	남	



<붙임 2.>

## 지자체 공무원교육 교관 명단

지역	교육 일시	교육장소	교육 대상	교 관	
				본 청	지 방 청
서울	1.25~26	서울시청 별관 후생동4층 강당	55명	안병건(5급)	권미선(8급), 서울
부산	1.24~25	부산시청 국제 회의실	63명	박학룡(5급)	이수강(6급), 부산
대구	1.19~20	달성군청 대회의실	37명	정동명(5급)	황운태(6급), 대구
	1.23~24	동구청 민방위 교육장	29명	정동명(5급)	백순원(7급), 대구
	1.23~24	수성구청 4층 회의실	22명	황해범(5급)	황재협(7급), 대구
광주	1.19~20	공무원교육원 중강의실 108호	34명	황해범(5급)	김선옥(6급), 광주
대전	1.25~26	대전시청 세미나실	42명	나운정(5급)	민재홍(7급), 충남
울산	1.25~26	울주군청 3층 회의실	24명	김문숙(5급)	강재열(7급), 울산
인천	1.19~20	중구청 회의실	95명	최용길(6급)	조인숙(7급), 인천
	1.23~24	강화군청 회의실	16명	최용길(6급)	김혜경(7급), 인천
	1.25~26	옹진군청 2층 상황실	10명	최용길(6급)	박광수(7급), 인천
강원	1.19~20	강릉시청 대회의실	80명	조성일(5급)	권오송(7급), 강원
	1.23~24	원주시청 대회의실	86명	조성일(5급)	조홍연(7급), 강원
	1.25~26	강원도청 대회의실	75명	조성일(5급)	김창규(7급), 강원
경기	1.19~20	남양주시청 대회의실	137명	김문숙(5급)	신호주(7급), 구리
	1.23~24	용인시청 전나무실	163명	임채경(7급)	박승수(5급), 경기
	1.25~26	용인시청 전나무실	161명	임채경(7급)	박승수(5급), 경기
충북	1.19~20	여성발전센터 강당	118명	김원태(5급)	차태월(6급), 충북
충남	1.25~26	공주지방공무원 교육원	240명	김원태(5급)	천혜순(6급), 충남
전북	1.23~24	전북도청 대강당	262명	김원태(5급)	오미숙(6급), 전북
전남	1.19~20	전남도청 대회의실	140명	방태경(5급)	이정아(7급), 목포
	1.23~24	나주 농업기술원 강당	162명	방태경(5급)	안현숙(7급), 나주
경북	1.19~20	포항 테크노파크	100명	박학룡(5급)	민열기(7급), 포항
	1.23~24	안동 청소년 수련관	82명	정동윤(6급)	장영향(7급), 안동
	1.19~20	경산시청 대회의실	92명	서상록(5급)	백순원(7급), 대구
	1.23~24	구미시청 회의실	77명	서상록(5급)	황운태(6급), 대구
	1.19~20	예천 군민회관	59명	하영준(6급)	최용일(7급), 상주
경남	1.19~20	창원시청 3층 회의실	53명	구갑진(5급)	송종원(7급), 경남
	1.23~24	마산시청 6층 회의실	60명	구갑진(5급)	김의수(7급), 경남
	1.25~26	진주시청 민방위 대피소	54명	구갑진(5급)	허인도(7급), 진주
	1.19~20	사천시 사천문화예술회관소강당	46명	한시문(5급)	허인도(7급), 진주
	1.23~24	김해시청 대회의실	51명	한시문(5급)	허한국(7급), 경남
	1.25~26	통영시청 강당	57명	한시문(5급)	김영택(6급), 통영
	1.25~26	거창군청 대회의실	49명	김정희(6급)	조우영(7급), 경남
제주	1.25~26	제주시 정보화교육장	51명	김유선(6급)	김현숙(7급), 제주

<붙임 3.>

## 소요경비 세부내역

□ 총 소요경비 : 30,186천원

1. 일반수용비(131-1131-213-201-01) : 15,422천원

가. 시설사용료 및 합숙경비 : 12,172천원

구분	수량	단가(원)	예상금액(원)
계			12,172,000
객실료			2,748,000
4인실(가족실)	16	78,000	1,248,000
4인실(단체실)	8	78,000	624,000
1인실(양실)	2	42,000	84,000
4인실(13평형)	4	42,000	168,000
4인실(24평형)	8	78,000	624,000
회의실사용료	1	850,000	850,000
식대, 연회비			8,526,000
1.16(월) 중식	147	8,000	1,172,000
1.16(월) 석식	147	30,000	4,410,000
- 석식음료대	147	3,000	441,000
1.17(화) 조식	147	7,000	1,029,000
1.17(화) 중식	147	10,000	1,470,000
현수막	2	60,000	120,000

나. 기념품 : 2,600천원

구분	수량	단가(원)	예상금액(원)
세면도구(타올)	200	13,000	2,600,000

다. 우수분임 문화상품권 : 650천원

구분	수량	단가(원)	예상금액(원)
계			650,000
최우수	20	10,000	200,000
우수	20	10,000	200,000
장려	25	10,000	250,000

2. 국내여비(131-1131-213-201-01) : 14,029천원

가. 본청 (45명)                         3,375천원  
 나. 지방청 (64명)                   6,998천원  
 다. 지방자치단체(34명)           3,656천원

3. 업무추진비(131-1131-213-204-01) : 735천원

구분	수량	단가(원)	예상금액(원)
음료, 다과 등	147	5,000	735,000



2005  
농림어업총조사

2005 농림어업총조사

# 조사요원 교육 실시 계획

2006. 1.

농수산통계과

## 조사요원 교육

### 1. 기본 방향

- 조사요원 교육의 통일성을 확보하기 위해 표준화된 교육 실시
- 조사지침서와 병행하여 사이버 교육 등 심도있게 실시
- 총조사의 효율적 추진을 위한 사례 및 현장중심의 교육
- 농림어가의 편재로 지역별 특성을 반영하여 교육 실시

### 2. 실시 개요

- 교육일시 : 2006.1.31.~2.10.(기간중 각 2일간)
- 교육장소 : 192개소 (별첨 지역별 교육일정 및 장소 참조)
- 교관 : 통계청 교관요원 86명(관련부처 교육참관 별도 통보)
- 교육대상 : 17,793명
  - 조사원(예비조사원 포함), 총조사관리자, 조사관리자, 업무보조원
- 교육내용 : 조사지침서, 조사표 작성실습, 가구명부 보완, 각종 보고 및 행정처리 요령, 현장조사시 주의사항 등

### 3. 교육 대상인원 : 17,793명

시도	대상인원	시도	대상인원	시도	대상인원	시도	대상인원
서울	136(1)	광주	247(3)	강원	975(18)	전남	2,760(23)
부산	266(1)	대전	155(3)	충북	1,059(12)	경북	2,901(28)
대구	293(3)	울산	226(6)	충남	2,130(20)	경남	2,195(22)
인천	272(3)	경기	1,897(23)	전북	1,622(20)	제주	568(6)
						계	17,793(192)

4. 지역별 교육일정 및 장소 : 붙임1 참조

5. 교관별 교육일정 및 장소 : 붙임2 참조

6. 교육일정표 : 붙임3 참조

7. 소요예산 : 약 64,530천원 (131-1131-213-202-01:국내여비)

- 본청 (26명) : 약 13,450천원
- 지방청 (60명) : 약 7,120천원
- 지방자치단체(656명) : 약 43,960천원

<붙임 1>

지역별 교육일정 및 장소(192개소, 17,793명)

지역	1차[1.31-2.01(화수)]		2차[2.02-2.03(목금)]		3차[2.06-2.07(월화)]		4차[2.08-2.09(수목)]	
	교육장소	대상	교육장소	대상	교육장소	대상	교육장소	대상
서울					시창별관 후생동4층강당	136		
부산					시청 국제회의실	266		
대구							동구청 회의실	96
							수성구청 대회의실	82
							달성군청 대회의실	115
인천			중구청 회의실	120	강화군청 회의실	113	옹진군청 회의실	39
광주			남구청 회의실	75	북구 민방위교육장	61	광산구청 회의실	111
대전			서구청2층중회의실	45	유성구청2층회의실	45	대전시청 세미나실	64
울산			북구청2층대회의실	35	동구청 2층상황실	12	중구청 2층 회의실	22
							남구청6층대강당	25
					울주군청3층회의실	68	울주군청3층회의실 ※ 2.9~2.10	64
경기	이천시청3층회의실	120	용인시청 전나무실 (용인,성남)	120	올림픽기념관 2층회의실 (안산,군포,의왕)	70	수원시청 2층강당 (수원,오산)	71
			고양시 화정동 민방위 교육장	106	김포시청3층회의실	82	부천시청 대회의실 ※ 2.09~2.10	31
					하남시청2층상황실	40	남양주시청 대회의실 (남양주,구리)	101
					파주여성회관대강당	114	시흥시청 별관4층 국제회의장	38
					연천군청 회의실 (연천,동두천)	50	광주시청 중회의실	51
					평택 남부문예회관	159	가평군청 대회의실	59
					안성시보건소 3층 대회의실	67	안성시보건소 3층 대회의실	64
					양평 농업기술센터 친환경농업교육관	117	여주군청 4층대회의실	105
					양주시청 회의실 (양주66,의정부18)	84	포천 농업기술센터 (친환경농업관)	107
							화성시청 대강당	185
						안양시청제1회의실 (안양,과천,광명)	57	
강원			춘천 하이테크벤처 타운 세미나실	45	양구군청 대회의실	27	화천읍 문화예술회관	25
			철원군청 회의실	60	인제문화원 사랑방(1층)	35	횡성군청대회의실	74
			평창군청 회의실	63	태백시청전산교육장	19	원주시 여성회관	107
			홍천 종합사회복지회관	99	고성군청대회의실	44	정선군청대회의실	43
			강릉시 여성회관	122			영월군청대회의실	46
			동해시청 4층회의실	55			속초시청상황실	25
			삼척시정홍보관	71				
			양양 문화복지회관소강당	89				

지역	1차[1.31-2.01(화수)]		2차[2.02-2.03(목금)]		3차[2.06-2.07(월화)]		4차[2.08-2.09(수목)]	
p2/3	교육장소	대상	교육장소	대상	교육장소	대상	교육장소	대상
충북			보은군청3층대회의실	70	상당구청 민방위교육장	93	음성군청 3층대회의실	95
					충주시청 10층소회의실	140	영동군청 대회의실	102
					청원군민회관 대강당	150	단양군 여성발전센터3층	46
					괴산군청 대회의실	83	옥천군청 대회의실	90
					증평군청 상황실	24	진천군청 대회의실	66
				제천시 여성문화센터	100			
충남	계룡시청3층전산교육장	9	천안시민회관 3층소강당	160	공주시청 대회의실1	82	공주시청 대회의실2	72
			연기군청 3층 대강당	81	청양군청 대회의실	88	예산문화원(1)	71
			보령시청 회의실	147	홍성1 문화회관소강당	72	예산문화원(2)	76
			논산문화예술회관	173	당진농업기술센터농원관	96	홍성2 문화회관소강당	71
			서산시청 대회의실	164			당진농업기술센터농원관	99
							서천군민회관 대강당	118
							부여청소년 수련관	151
							태안군청 대강당	145
						아산시청 대강당	146	
						금산군청 대회의실	109	
전북	전주시청 강당	92	군산시청1 민방위상황실	63	군산시청2 민방위상황실	77	완주군청 회의실	117
	익산1 스포예술회관	69	익산2 스포예술회관	105	순창군청 회의실	77	남원 춘향문화예술회관	124
			정읍시청 회의실1	70	정읍시청 회의실2	69	정읍시청 회의실3	30
			김제시청 지하대강당	190	부안노인여성회관1	71	부안노인여성회관2	69
			장수군청 상황실	62	진안주민자체센터	64	무주 전통문화의집	63
			고창군청 회의실1	70	고창군청 회의실2	67		
				임실군청 회의실	73			
전남			나주시청 회의실1	89	나주시청 회의실2	85	강진군청 대회의실	97
			신안군청대회의실1	153	진도군 민방위교육장	100	담양군청 회의실	98
			곡성 기술센터 교육장	32	순창소년수련관3층대강당	174	광양문예회관 소공연장	99
			장성군청 4층회의실	88	보성군청 3층 회의실	127	영암군청 3층회의실	131
					화순군청 회의실	102	목포시청 민방위교육장	41
					무안군청 회의실	136	고흥 종합문화회관	243
					완도군청 4층대회의실	167	장흥문화예술회관	111
					여수시청 대회의실	211	구례군청 대회의실	54
							영광군청 3층회의실	128
						해남여성회관 1층	190	
						함평군청 대회의실	104	

지역	1차[1.31-2.01(화수)]		2차[2.02-2.03(목금)]		3차[2.06-2.07(일화)]		4차[2.08-2.09(수목)]	
p3/3	교육장소	대상	교육장소	대상	교육장소	대상	교육장소	대상
경북	구미시청대회의실	120	포항연일복지회관1	100	영천 청소년시설관리사업소 청소년극장(2층)	161	포항연일복지회관2	256
			의성군청회의실1	88	안동청소년수련관1	98	안동청소년수련관2	96
			상주시청 강당1	119	영덕군청회의실	86	상주시청 강당2	106
			청송 농업기술센터	69	김천 시립도서관사창각실1	88	김천 시립도서관사창각실2	86
			고령군청3층강당	57	영주 소수서원 충효교육관	116	경산시청 대회의실	107
					의성군청회의실2	83	문경시청 대회의실	119
					봉화군청 대회의실	85	울진군청 대회의실	88
							경주 청소년수련원 1층강당	256
							청도군청 3층 대회의실	99
							군위군청 2회의실	78
							영양군청 대회의실	52
							성주군청 대회의실	92
							예천 문화회관 2층 소회의실	114
						칠곡 문화의집 3층강당	67	
						울릉군청 전산교육장	15	
경남	진해시청 대회의실	44	창원시청3층회의실	64	함양군청2층회의실	99	마산시청6층회의실	93
			산청 문화의집	94	진주시청 지하1층 민방위대피소1	92	진주시청 지하1층 민방위대피소2	88
			밀양시청 회의실1	80	김해시청 대회의실	106	양산시청2층회의실	48
			거제 청소년수련관 대공연장	117	밀양시청 회의실2	81	창녕군청3층회의실	133
			의령군청 4층회의실	70	고성군청 대회의실	115	통영시청 강당	119
			하동군청 대회의실	120	남해군청 회의실	145	함안문화예술회관	101
			합천군청 3층회의실	127			거창군청 대회의실	127
						사천 문화예술회관 소강당	132	
제주	북제주군 조천읍사무소	92	제주시열린정보센터	98	남제주군 제남도서관 (남원읍 소재)	107	남제주군 청소년수련관 (대정읍 소재)	61
			북제주군 한림읍사무소	109			서귀포시청 대강당	101
192곳	7개소 546명	44개소 4,192명			59개소 5,610명		82개소 7,445명	

<붙임 2>

## 교관별 조사요원 교육일정 및 장소

1차(1.31~2.1)	2차(2.2~2.3)	3차(2.6~2.7)	4차(2.8~2.9)	5차(2.9~2.10)	교 관 명 단		
					소속	성 명	직급
		서울시청 별관 후생동4층 강당			서울지청	권미선	주무관
		부산시청 국제회의실	울산 중구청2층 대회의실		부산지청	이수강	주무관
	인천 중구청 회의실		인양시청 제1회의실(과천 광명)		인천지청	조인숙	주무관
			인천 응진군청 회의실		인천지청	김혜경	주무관
		인천 강화군청 회의실	화성시청 대강당		인천지청	박광수	주무관
	용인시청 전나무실(성남)	안산올림픽기념 관2층회의실	남양주시청 대회의실(구리)		경기지청	박승수	5급
		김포시청 3층 대회의실		부천시청 대회의실	부천출장소	김병길	주무관
		연천군청 대회의실(동두천)	가평군청 대회의실		구리출장소	신호주	주무관
	고양시화정동 민방위교육장	파주 여성회관 대강당	시흥시 별관4층 국제회의장		고양출장소	김동규	주무관
이천시청 3층회의실		하남시청 2층상황실	경기광주시청 중회의실		이천출장소	이태우	주무관
		평택 남부문예회관	수원시청 2층대강당		평택출장소	이용심	주무관
		안성시보건소 3층 대회의실	안성시보건소 3층 대회의실		평택출장소	강인국	주무관
		양평군 농업기술센터 친환경농업교육관	여주군청 대회의실(4층)		인구조사과	안병건	5급
	철원군청 대회의실	양주시청 대회의실(양주6 6+의정18)	포천 농업기술센터( 친환경농업관)		의정부출장소	이필세	주무관
	평창군청 대회의실	양구군청 대회의실	화천읍 문화예술회관		강원사무소	조흥연	주무관
	홍천 종합복지회관	인제문화원 사랑방(1층)	횡성군청 대회의실		강원사무소	권오송	주무관
	강릉시 여성회관	제천시 여성문화센터	원주시 여성회관		농수산과	정환걸	주무관
	동해시청 4층대회의실		정선군청 대회의실		강원사무소	김창규	주무관
	삼척시정홍보관	태백시청 전산교육장	영월군청 대회의실		강원사무소	박문봉	주무관
	춘천 하이테크벤처타 운세미나실		경주 청소년수련원1 층강당		인구조사과	송일규	주무관
	양양문화복지회 관2층소강당	강원 고성군청 대회의실	속초시청 상황실		농수산과	엄철욱	주무관



1차(1.31~2.1)	2차(2.2~2.3)	3차(2.6~2.7)	4차(2.8~2.9)	5차(2.9~2.10)	교 관 명 단		
					소속	성 명	직급
		상당구청 민방위교육장	음성군청 대회의실(3층)		충북사무소	차태월	주무관
		증평군청 상황실	영동군청 대회의실		충북사무소	안준석	주무관
		충주시청 10층 소회의실	단양군 여성발전센터(3층)		충주출장소	정연승	주무관
		청원군민회관 대강당	옥천군청 대회의실		옥천출장소	금기봉	주무관
	보은군청3층대 회의실	괴산군청 대회의실			인구조사과	조명윤	주무관
	대전 서구청2층 중회의실	대전 유성구청 2층 대회의실	대전시청 세미나실		고용복지통계과	나윤정	5급
		공주시청 대회의실1	공주시청 대회의실2		충남사무소	천혜순	과장
계룡시청3층 전산교육장	연기군청 3층 대강당		예산문화원(1)		충남사무소	민재홍	주무관
	천안시민회관 3층소강당		아산시청 대강당		천안출장소	이재만	주무관
	보령시청 회의실	청양군청대회의 실	서천군민회관 대강당		보령출장소	전혜옥	주무관
	논산문화예술회 관		금산군청 대회의실		충남사무소	김은수	주무관
			충남 예산문화원(2)		농수산과	박정아	주무관
		홍성1 문화회관 소강당	홍성2 문화회관 소강당		보령출장소	윤청용	주무관
			부여청소년 수련관		농수산과	임채경	주무관
	서산시청 대회의실		태안군청 대강당		전산개발과	이강수	주무관
		당진농업기술센 터농원관1	당진농업기술센 터농원관2		서산출장소	조옥	주무관
	군산시청 민방위상황실1	군산시청 민방위상황실2	청도군청 3층대회의실		농수산과	최웅길	주무관
익산 숨리에술회관1	익산 숨리에술회관2		충북 진천군청 대회의실		고용복지통계과	정호석	주무관
	정읍시청 회의실(1)	정읍시청 회의실(2)	정읍시청 회의실(3)		정읍출장소	최남희	주무관
전주시청 강당			완주군청 회의실		전북사무소	오미숙	주무관
	김제시청 지하대강당				전북사무소	백은옥	주무관
	장수군청 상황실	진안주민자체센 터	무주 전통문화의집		진안출장소	이은정	주무관
		임실군청 회의실	담양군청 회의실		전북사무소	박덕균	주무관
		순창군청 회의실	남원 춘향문화예술회관		남원출장소	박두선	주무관
	고창군청 회의실1	고창군청 회의실2	광양문예회관 소공연장		전북사무소	신유성	주무관
		부안 노인여성회관(1)	부안 노인여성회관(2)		고용복지통계과	조갑래	주무관
	광주 남구청 회의실	광주 북구 민방위교육장	강진군청 대회의실		광주전남지청	안성자	주무관
			광산구청 회의실		농수산통계과	이은정	주무관

1차(1.31~2.1)	2차(2.2~2.3)	3차(2.6~2.7)	4차(2.8~2.9)	5차(2.9~2.10)	교 관 명 단		
					소속	성 명	직급
	나주시청 회의실(1)	나주시청 회의실(2)	영암군청 3층회의실		나주출장소	안현숙	주무관
	신안군청 대회의실	진도군 민방위교육장	목포시청 민방위교육장		목포출장소	이정아	주무관
		순천청소년수련 관3층대극장	고흥 종합문화회관		순천출장소	김태일	주무관
		보성군청 3층회의실	장흥문화예술회관		보성출장소	구경옥	소장
	곡성 기술센터 교육장	화순군청 회의실	구례군청 대회의실		광주전남지청	김선옥	주무관
	장성군청 4층회의실	무안군청 회의실	영광군청 회의실(3층)		산업통계과	김진기	주무관
		완도군청 대회의실(4층)	해남여성회관 1층		해남출장소	차현식	주무관
		여수시청 대회의실	함평군청 대회의실		행정정보과	김유선	주무관
			대구 동구청 회의실		대구경북지청	황윤태	주무관
			대구 수성구청 대회의실		대구경북지청	백순원	주무관
			대구 달성군청 대회의실		총무과	정동윤	주무관
			울산 남구청 대강당(6층)		재정기획관	박학룡	5급
	울산 북구청 2층대회의실	울산 울주군청 회의실(3층)		울주군청3층회 의실	울산출장소	강재열	주무관
구미시청대회의실			포항시 연일복지회관2		대구경북지청	황재협	주무관
	포항시 연일복지회관1	울산 동구청 상황실(2층)	울릉군청 전산교육장		포항출장소	민열기	주무관
		영광군청3층관리사 업소청산부강2층	경산시청 대회의실		통계개발팀	정동명	5급
	의성군청회의실 1	안동청소년수련 관1	안동청소년수련 관2		안동출장소	장영향	주무관
	상주시청 강당1		상주시청 강당2		상주출장소	최용일	주무관
	청송 농업기술센터	영덕군청회의실	울진군청 대회의실		울진출장소	신종섭	주무관
		김천시립도서관 시청각실1	김천시립도서관 시청각실2		농수산통계과	김옥경	주무관
		영주소수서원총 효교육관	문경시청 대회의실		농수산통계과	한시문	5급
		의성군청회의실 2	군위군청 2회의실		인구조사와	정남수	주무관
			영양군청 대회의실		농수산통계과	권혁빈	주무관
	고령군청 강당 (3층)		성주군청 대회의실		통계교육원	하영준	주무관
		봉화군청 대회의실	예천 문화회관 소회의실(2층)		농수산통계과	방태경	5급
			칠곡문화의집 3층 강당		농수산통계과	배영신	주무관
		함양군청 대회의실(2층)	사천 문화예술회관 소강당		통계분석과	김정희	주무관

1차(1.31~2.1)	2차(2.2~2.3)	3차(2.6~2.7)	4차(2.8~2.9)	5차(2.9~2.10)	교 관 명 단		
					소속	성 명	직급
진해시청 대회의실	창원시청 대회의실(3층)		마산시청 회의실(6층)		경남사무소	송종원	주무관
	산청 문화의집	진주시청지하1 층 민방위대피소1	진주시청지하1 층 민방위대피소2		진주출장소	허인도	주무관
		김해시청 대회의실	양산시청 대회의실(2층)		경남사무소	심혜숙	주무관
	밀양시청 회의실1	밀양시청 회의실2	창녕군청 3층 회의실		통계협력과	김문숙	주무관
	거제 청소년수련관대 공연장	고성군청 대회의실	통영시청 강당		통영출장소	김영택	주무관
	의령군청 대회의실(4층)		함안문화예술회 관		경남사무소	조현식	주무관
	하동군청 대회의실	남해군청 회의실			하동출장소	황백오	주무관
	합천군청 대회의실(3층)		거창군청 대회의실		거창출장소	조우영	주무관
	제주시 열린정보센터	남제주군1(남원읍) 제남도서관	남제주군2(대정읍) 청소년수련관		제주시사무소	김영부	주무관
북제주군1 조천읍사무소	북제주군2 한림읍사무소		서귀포시청 대강당		제주시사무소	김현숙	주무관
7개소 546명	44개소 4192명	59개소 5610명	80개소 7350명	2개소 95명	동원교관인력 : 86 명 총 192개소, 17,793명		

# 교육 일정표

## 1. 첫째날

교육시간 (소요시간)	시간	교육내용	교관설명 (분)	교재상영 (분)	지침서 (쪽)
교육등록	~09:30	○ 교육등록			
개교식 및 홍보영상방영	09:30~10:10	○ 개식, 국민의례, 인사말씀 ○ 「통계, 황금알을 낳는 숫자」	10	30	
1교시	10:10~11:00 (50분)	I. 조사개요	15	20	5~15
		II. 조사업무수행요령			
2교시	11:10~12:00 (50분)	III. 조사대상	10	5	17~19
		1. 농가			
		III. 조사대상	20	5	20~21
		2. 임가			
		3. 어가	20	5	22
점 심 시 간					
3교시	13:00~13:50 (50분)	IV. 준비조사	15	5	23~26
		▣ 농림어가 명부 보완방법	20	10	27~29
4교시	14:00~14:50 (50분)	V. 본조사	15	5	31~35
		▣ 조사표작성시 유의사항 ~ 1. 농가·임가 조사표(표지)			
		1. 농가·임가 조사표(표지)	25	5	37~41
5교시	15:00~15:50 (50분)	V. 본조사 - 1. 농가·임가 조사표	15	5	41
		13. 논 ~ 16. 목초지			
		17. 노지재배 작물 ~ 22. 가축	25	5	43~45
6교시	16:00~16:50 (50분)	V. 본조사 - 1. 농가·임가 조사표	15	5	45~47
		23. 농기계 ~ 28. 영농형태			
		V. 본조사 - 1. 농가·임가 조사표	25	5	47~49
		29. 친환경 ~ 임업종사여부			
보충시간	17:00~15:40	※ 총조사관리자, 조사관리자, 업무 보조원 업무 수행사항 - 농림어가명부 입력요령 영상방영	35	5	

## 2. 둘째날

교육시간 (소요시간)	시간	교육내용	교관설명 (분)	교재상영 (분)	지침서 (쪽)
1교시	09:00~09:50 (50분)	V. 본조사 - 1. 농가·임가 조사표 36 산림면적 ~ 41 임산물재배	20	5	51~53
		42 판매금액 ~ 53 홈페이지	20	5	53~55
2교시	10:00~10:50 (50분)	V. 본조사 - 1. 농가·임가 조사표 54 생활시설 ~ 59 주거시설	10	5	57
		※ 조사표 작성 실습	20	15	
3교시	11:00~11:50 (50분)	V. 본조사 2. 해수면어가 조사표	25	5	59~71
		3. 내수면어가 조사표	15	5	73~87
점 심 시 간					
4교시	13:00~13:50 (50분)	VI. 어업임금종사자가구 조사	15	5	89~92
		VII. 농림어가 명부 정리 및 입력 VIII. 조사표류 정리 및 제출	25	5	93~96

※ 교육대상(총조사관리자, 조사관리자, 업무보조원)에 따른 보충교육시간 편성·운영

0  
29-4



2005  
농림어업조사

2005 농림어업총조사

# 실사지도 실시 계획

2006. 2.

농수산통계과

# 목 차

## < 2005 농림어업총조사 실사지도 계획 >

I. 목 적 .....	1
II. 기본방향 .....	1
III. 개 요 .....	1
IV. 주요 수행사항 .....	2
V. 업무단계별 점검사항 .....	3
VI. 교육실시 계획 .....	6
VII. 실사지도 요원 교육 일정표 .....	7

## < 2005 농림어업총조사 실사지도 유의사항 >

I. 시도별 책임관 및 실사지도반 .....	9
II. 실시기관과의 유기적 협조체제 유지 .....	9
III. 연락체계 유지 .....	10
IV. 출장결과 보고 .....	10

<참고> 지자체 조사준비, 준비조사 및 본조사 일자별 주요 수행사항

붙임 1. 2005 농림어업총조사 실사지도 명단

붙임 2. 실사지도 종합 점검표

붙임 3. 실사지도 관련 담당자 및 연락처 현황

# 2005 농림어업총조사 실시지도 계획

## I. 목 적

- 2005 농림어업총조사의 원활한 추진과 정확한 조사를 위한 지도·지원
  - 실시기관(지자체)의 조사추진체계 점검
  - 현장조사 진행상황 및 문제점 파악·조치
  - 조사원의 현장조사 점검 및 지도

## II. 기본방향

- 시도별 책임 지도체제로 편성·운영
- 동원대상별 주요임무를 명확하게 구분하여 인력 편성 및 운영

## III. 개 요

- 실시 기간 : 2006. 2. 12(일) ~ 2.28(17일간)
- 동원 규모 : 194명(본청 : 69명, 지방청 : 125명)
- 편성 및 운영
  - 총괄 책임관 : 사회통계국장
  - 시·도별 책임관 : 각 과(팀)장
  - 시·도별 부책임관 : 본청(5~6급) 및 지방청 팀장급
  - 시군구별 실시지도반 : 본청 및 지방청(사무소) 직원
- ※ 본청은 총무과에서, 지방청(사무소)은 예산 재배정 후 해당 기관별 출장조치
- ※ 지방청(사무소출장소)장은 현지 여건에 따라 소속기관 실시지도반을 자체 편성·운영 가능(재편성 조정시 농수산통계과로 편성내역을 실시지도 명단과 동일서식으로 통보)



#### IV. 주요 수행사항

체계별	임 무	비 고
총괄 책임관	<ul style="list-style-type: none"> <li>○ 소속기관 방문 및 협조요청</li> <li>○ 관내지역 조사 추진상황 파악 및 주요지역 방문</li> <li>○ 관련 공무원 격려</li> </ul>	전 기간 공통
시도별 책임관	<p><b>【준비조사】</b></p> <ul style="list-style-type: none"> <li>○ 시군구별 조사체계 및 준비상황 파악</li> <li>○ 주요 지역(시군구) 방문 및 격려</li> <li>○ 준비조사 진행상황 파악 및 부진지역 독려</li> </ul> <p><b>【본조사】</b></p> <ul style="list-style-type: none"> <li>○ 시군구별 조사 진행상황 파악(←시군구 실사지도반)</li> <li>○ 진도 부진지역 원인 파악 및 조치 지시 (→시군구 실사지도반)</li> <li>○ 시군구 방문 및 관내 조사현황 파악</li> <li>○ 관계 공무원 격려 등</li> </ul>	조사기간 중 시군구별 책임관 회의 실시(2회)
시군구별 실사지도반	<p><b>【준비조사】</b></p> <ul style="list-style-type: none"> <li>○ 조사체계 및 준비상황 파악</li> <li>○ 준비 미흡지역(읍면동) 방문 및 독려</li> <li>○ 조사용품류 수급량 파악점검 및 과부족분 조치</li> <li>○ 준비조사 진행상황 파악 및 부진지역 독려</li> <li>○ 조사원의 현장조사 수행상태 점검 및 지도</li> </ul> <p><b>【본조사】</b></p> <ul style="list-style-type: none"> <li>○ 읍면동별 조사 진행상황 파악(조사관리시스템 접속)</li> <li>○ 부진지역(읍면동) 방문 및 문제점 해결</li> <li>○ 조사원의 현장조사 상태 점검 및 지도</li> <li>○ 조사시기별 지시사항 전달(조사관리시스템 활용)</li> <li>○ 총조사관리자 및 조사관리자의 업무수행상태 점검</li> <li>○ 조사표 작성상태 검토 및 내용 확인</li> <li>○ 조사원 문제점, 애로사항 수집 및 지원 조치 등</li> <li>○ 현장조사 지도 및 지원</li> </ul>	조사 기간 중 관 내 읍면동 순회

※ 2005 농림어업총조사 지역별 책임관 및 실사지도반 명단 : <붙임 1> 참조

## V. 업무단계별 점검 사항

### □ 준비조사(2.12~2.13)

#### ○ 조사체계 구축현황

- 기관장 및 관련 조직의 관심도 파악
- 지자체에서 실시한 홍보 상태 확인
- ※ 이장 및 어촌계장 등을 통해 사전 협조요청 시행 여부 등
- 일요일에 실시되는 준비조사에 대한 문제는 없는가?

#### ○ 조사용품의 수령 및 배부

- 배정된 조사용품은 전량 수령하였으며 부족하지는 않은가?
- 조사원에게 배부할 준비는 되어있고, 배부기준은 적정한가?
- ※ 본조사 실시 이전에 조사표 배부하지 않도록 강조

#### ○ 준비조사 실시

##### 【 1일차(2. 12) 】

- 조사요원 출석현황 점검 및 결석사유확인, 포기자 신속대체
- 준비조사용품의 배부현황 파악
  - 가방, 조사구요도(부분확대도), 농림어가명부, 가구스티커(농  
임가,어가), 받침대, 사무용품, 인사말씀 배부 등
- 조사원은 현장에서 준비조사 업무를 정상적으로 수행하는가?
- 조사현장에서 조사원이 겪는 애로사항은 무엇이며, 특별히 조치  
해야 할 사항은 없는가?

##### ⇒ 준비조사 관련 주요 강조사항

- 현장조사 방문시 주의사항 전달(조사요원증 패용, 단정한 복장,  
바른언행으로 업무수행, 가구방문시 유의사항, 안전주의 등)
- 준비조사기간중 조사표 작성금지사항을 강조하여 준비조사  
본연의 업무가 지연되는 일이 없도록 지도
- 조사구 경계확인, 농림어가명부의 농가(임가,어가)여부 파악  
및 보완정리, 농림어가위치 파악 및 대상가구스티커부착 등  
의 업무가 정확히 이루어지도록 지도

### 【 2일차(2. 13) 】

- 조사원의 현장 업무수행과정에서의 주요 질의사항은 무엇인가?
- 조사원별 조사 진도 파악 및 부진 조사원에 대한 원인 파악
- 조사 진도부진 조사원에 대한 집중관리 및 지원조치
- 조사구별 가구수 증감에 따른 조사구 분할 필요성 검토 및 조치
  - ⇒ 본청 실시본부와 사전 협의
  - ⇒ 준비조사실적은 조사관리시스템의 조사실적관리에 입력
- 가구명부, 조사구요도 보완·작성상태 점검
- 준비조사 마무리 현황 점검 및 지도

### □ 본조사(2.14~2.28)

#### ○ 조사표 작성상태 정기 점검(2월 16일, 20일, 23일)

- 조사 3일차, 7일차, 10일차에는 조사원 전원을 소집 및 조사표 작성내용 종합 점검
  - 조사표 작성 내용의 적정성 검토
  - 조사 오류사항 지적 및 재교육 실시
  - 조사원별 애로사항 수집 및 지원대책 수립

#### ○ 조사실적 보고(2월 15일, 19일, 23일, 27일)

- 익일 오전 10시 30분까지 조사관리시스템을 통하여 진행사항을 보고

#### ○ 조사전반기(2.14~2.17)

- 본조사에 필요한 조사용품의 배부는 잘 이루어 졌는가?
- 본조사 추진을 위한 전반적 준비는 잘 되었는가?
  - 담당공무원 및 조사요원의 업무 숙지도 및 열의
  - 기타 사무공간 여건 및 읍면동장 관심도 등
- 중도포기 조사원 발생현황 및 주요원인, 대체현황
  - ⇒ 대체 조사요원에 대한 총조사관리자의 교육 및 현장 동행 조치
- 조사원의 현장조사 성실성(탁상·대리조사, 허위조사 등 여부)

- 시군구별 총조사관리자 소집회의 실시(2.17)
  - 읍면동별 조사 진행상황 및 애로사항 토의
  - 본청 실시본부 전달사항 전파
  - 기타 지역책임관 및 시군구 지시사항 전달

○ 조사중반기(2.18~2.22)

- 조사 7일차(2월20일)에 2차 조사원 전체 소집 및 조사표 종합 점검
  - ※ 조사원 안전 주의 촉구
  - 조사 진도 부진 조사원의 원인 파악 및 해결방안 강구
  - 조사원의 성실 조사여부 지속적 점검(경각심 부여)
  - 취약지역에 대한 지속적 관심 및 지원조치
  - 읍면동별 조사 추진상 애로사항 파악 및 조치
  - 비닐하우스가 많은 지역 등 지역별 특성을 감안하여 농림어가가 누락되지 않도록 철저히 지도

○ 조사후반기(2.23~2.28)

- 장기부재 및 불응가구에 대한 총조사관리자의 현장 확인 여부
  - ⇒ 총조사관리자의 최종확인을 거쳐 부재·불응가구에 대한 최종 조치
- 장기부재 및 조사 불응가구에 대한 현장 지원
  - 확실한 부재가구 및 불응가구에 대하여는 조사 10일차(2월 23일)에 조치요령 공지예정
- 조사 10일차(2월 23일)에 3차 조사원 전체 소집 및 조사표 종합 점검
  - ※ 조사원 안전 및 조사표 정리요령 재강조
- 총조사관리자 회의 소집(2.27)
  - 농림어가명부 입력 방법
  - 조사표 정리 방법
  - 현장조사 마무리
  - 조사표 주요내용 검토 및 기타 전달사항 등
- ⇒ 조사관리시스템 > 농림어가명부 > 명부관리에서 수정사항 입력
- ⇒ 입력완료 후 수정입력된 명부를 출력하여 원본과 대조
  - ※ 사이버교재 『농림어가명부 입력』 참조

- ⇒ 조사표 확인사항(주소, 조사구번호, 농임가, 해수면어가, 내수면어가의 일련번호, 인구주택 조사구번호, 거처 및 가구번호 등)
- ⇒ 조사표에 기입된 가구원수와 가구원별 조사내용이 일치하는지 확인
- ⇒ 작성한 농·임가 조사표, 해수면조사표 등 종류별로 일련번호순으로 조사표가 잘 정리되어 있는지 확인
- ⇒ 조사구 요도에서 지형·지물, 경계표시, 농림어가 표시, 거처번호 등이 제대로 되었는지 확인
- ⇒ 농림어가명부에서 농림어가 표시, 추가가구 표시, 일련번호 부여, 전·출입 등 보완사항이 제대로 정리되었는지 확인
- ※ 조사표 정리요원 교육(시군구 단위) 실시(3월 2일)
- ⇒ 시군구 책임자가 직접 교육실시(조사관리시스템 상에 공지)

## VI. 실사지도 교육 실시 계획

### 1. 본청 교육

- 실시기간 : 2006. 2. 9~10(2일간)(단, 중앙교관요원은 2월10일)
- 실시방법 : 실사지도 대상자 전원(69명; 1일차 35명)
- 주 관 : 농수산통계과장
- 교육장소 및 대상인원
  - 2006.2.09. 09:00~17:50, 1동 2층 소회의실2(202호), 35명
  - 2006.2.10. 13:00~17:50, 3동 2층 대회의실(204호), 69명
- 교 관 : 농수산통계과 박종원사무관
- 교육내용 : 조사 및 지도지침서, 실사지도 수행요령 등

### 2. 지방청(사무소) 교육

- 실시기간 : 2006. 2. 6 ~ 2. 10(기간중 2일간)
- 실시방법 : 지방청(사무소)은 자체 교육을 실시
- 주 관 : 지방통계청장(통계사무소장)
- 교 관 : 지방청(사무소)별 중앙교관요원이 전달교육 실시
- 교육내용 : 조사 및 지도지침서, 사이버 교재
  - ※ 실사지도 유의사항 및 종합점검표 등 참조

## VII. 실사지도 요원 교육 일정표

### 1. 2월 9일(목)

교육시간 (소요시간)	시간	교육내용	교관설명 (분)	교재상영 (분)	지침서 (쪽)
교육등록	~09:30	○ 교육등록			
	09:30~09:50	○ 농림어업총조사 개요	10		
1교시	10:00~10:50 (50분)	I. 조사개요	15	20	5~15
		II. 조사업무수행요령			
		III. 조사대상 1. 농가	10	5	17~19
2교시	11:00~11:50 (50분)	III. 조사대상 2. 임가	20	5	20~21
		3. 어가	20	5	22
점 심 시 간					
3교시	13:00~13:50 (50분)	IV. 준비조사	15	5	23~26
		▣ 농림어가 명부 보완방법	20	10	27~29
4교시	14:00~14:50 (50분)	V. 본조사 ▣ 조사표작성시 유의사항 ~ 1. 농가·임가 조사표(표지)	15	5	31~35
		■ 1 성명 ~ 12 전·결업	25	5	37~41
5교시	15:00~15:50 (50분)	V. 본조사 - 1. 농가·임가 조사표 13 논 ~ 16 목초지	15	5	41
		17 노지재배 작물 ~ 22 가축	25	5	43~45
6교시	16:00~16:50 (50분)	V. 본조사 - 1. 농가·임가 조사표 23 농기계 ~ 28 영농형태	15	5	45~47
		V. 본조사 - 1. 농가·임가 조사표 29 친환경 ~ 임업종사여부	25	5	47~49
7교시	17:00~17:50 (50분)	V. 본조사 - 1. 농가·임가 조사표 36 산림면적 ~ 41 임산물재배	20	5	51~53

## 2. 2월 10일(금)

교육시간 (소요시간)	시간	교육내용	교관설명 (분)	교재상영 (분)	지침서 (쪽)
1교시	09:00~09:50 (50분)	V. 본조사 - 1. 농가·임가 조사표 54 생활시설 ~ 59 주거시설	10	5	57
		※ 조사표 작성 실습	20	15	
2교시	10:00~10:50 (50분)	V. 본조사 2. 해수면어가 조사표	25	5	59~71
		3. 내수면어가 조사표	15	5	73~87
3교시	11:00~11:50 (50분)	VI. 어업임금종사자가구 조사	15	5	89~92
		VII. 농림어가 명부 정리 및 입력 - 농림어가명부입력요령 영상 방영	25	5	93~96
		VIII. 조사표류 정리 및 제출			
점 심 시 간					
4교시	13:00~13:50	- 실사지도 종합 점검표 설명 - 실사지도 유의사항/질의응답			

## 2005 농림어업총조사 실시지도 유의사항

### I. 시도별 책임관 및 실시지도반

- 시도 책임관 및 실시지도반은 담당지역에서의 원활한 조사가 실시될 수 있도록 책임 지도
- 특히 준비조사 실시기간(2.12)은 일요일이 포함되어 있어 일부 읍면동에서 조사실시에 어려움이 예상
  - 실시지도반 전원은 2.12일에 각 출장지역(시도 및 시군구)을 반드시 방문하여 해당지역(기관)의 조사 준비상태를 점검
- 조사기간 중 출장지역에 상주하면서 지도함을 원칙으로 하나, 특별한 사정이 있는 경우는 해당지역의 지방청장(사무소장)이나 출장소장이 관련 업무를 반드시 대행토록 조치

### II. 실시기관과의 유기적 협조체제 유지

- 시도 및 시·군·구, 읍·면·동과의 유기적 협조관계를 유지하여 원활한 조사와 지도 실시
- 출장자의 준비 부족으로 인한 지자체 공무원의 불만 발생
  - ⇒ 총조사관련 추진사항 전반에 대해 충분히 숙지하고, 현장에서 발생하는 애매한 사례는 080콜센터에 전화하도록 하거나, 출장자가 직접 전화하여 해결
  - ⇒ 매일 아침 조사관리시스템에 접속하여 공지사항 등을 확인



### Ⅲ. 연락체계 유지

- 각 지역별 실사지도반은 각 시도별 책임관에게 관할 지역의 진행상황을 수시 보고하며, 특이사항은 본청 실시본부(농수산통계과 박종원사무관 : 042-481-2285, 또는 이기혁 통계주무관 : 042-481-2286)에 통보
- 각 시도별 책임관은 필요한 시기에 시군구별 실사지도반을 소집하여 시군구별 진행상황을 파악하고 대책을 수립
- ※ 조사기간 중 080 콜센터(080-789-2005)에서 농수산통계과 직원 상주예정

### Ⅳ. 출장결과 보고

#### □ 시도별 책임관(수행자)

- 관련 공무원 격려시 업무추진비(국장 : 500천원, 농수산통계과장: 400천원, 과(팀)장 : 200천원)는 반드시 책임관 및 수행자 카드를 사용하여 집행(간이영수증 및 초과집행 불가)
- 수행자는 복명자료와 함께 농수산통계과에 카드전표를 제출(전광우 통계주무관 : 042-481-2287)

#### □ 실사지도반(시군구 책임관)

- 출장결과(복명자료)는 실사지도 종합점검표<붙임2> 작성 제출

#### □ 행정사항

- 출장결과(복명자료)는 실사지도 종합점검표를 작성하여 농수산통계과 제출(이기혁 통계주무관 : 042-481-2286)
- 제출 기한 : 2006. 3. 3.(금)까지

<참고자료>

## 《지자체 조사준비, 준비조사 및 본조사 일자별 주요 수행사항》

일차	업 무 명	수 행 지 침
교육 2일차	◦ 조사원 업무 수행지침 시달	- 출근요령 - 현지조사시 주의사항 - 조사용품 관리요령 등
	◦ 조사용품 배부	
준비조사 1일차	◦ 조사원별 담당조사구 경계 확인	- 농림어업조사구 요도와 인구주택총조사 기본도를 통해 확인
	◦ 마을 및 차량 앰프방송 실시	- 1일 2회 이상 실시 - 각 리·통장에게 마을 앰프방송 협조 요청 및 실시여부 확인
준비조사 1일차	◦ 조사원별 조사구 경계 및 가구 변동상황 파악	- 조사구 경계가 불명확한 지역은 인근 조사구와 함께 재확인 - 전출입 가구 및 폐가에 대한 조치요령 지도
	◦ 현지방문 및 조사원 업무수행상황 파악	- 조사구 경계 확인 및 변동상황 파악 - 조사원의 현지업무 수행 확인
준비조사 2일차	◦ 조사원별 조사구 요도 및 가구명부 작성 지도·감독	- 누락·중복가구 조치상태 확인 - 농림어가 구분 적정성(사전자료와 비교) - 조사구 요도 및 가구명부 작성의 적합성 - 부실 판단지역 재 확인 및 작성 지시
	◦ 현지방문 및 농림어가 구분 정확성 확인	- 리·통장, 인근주민을 대상으로 각 가구의 농림어가 여부 확인
본조사 1~2일차	◦ 조사원 현지조사 상황 점검	- 조사원의 농림어가 방문조사 상황 확인 - 질의 및 방문태도 - 조사내용의 정확성
	◦ 조사원별 애로사항 및 조사진도 파악	- 현장에서의 문제점 및 1일 조사 가능량 파악 - 조사진도가 부진한 조사원 독려
	◦ 농림어업총조사 조사관리시스템에 조사 추진상황 보고(매일)	- 읍면동(시군구)→통계청
본조사 3일차	◦ 조사표 작성내용 중간 점검 및 보완교육	- 조사원별 조사표 작성내용 검토 및 착오사항 보완교육
본조사 4~9일차	◦ 현지방문 및 조사원 지도·감독 ◦ 조사표 작성상태 수시점검 및 보완	- 조사원의 탁상조사 방지 - 조사표 기재사항 누락여부 확인 - 응답거부가구 및 부재가구 조치 협조 등
본조사 10~15일차	◦ 조사원별 조사표 정리 및 접수 ◦ 조사원증 등 조사용품 회수	- 가구명부와 조사표 매수 확인 - 기본사항 기입 적정여부 확인 - 조사표 내용검토 준비 등

<붙임 1>

## 2005 농림어업총조사 지역별 책임관 및 실시지도반 명단

시도	시군구	소속	직위, 직급 또는 대외직명	성명 (수행자)	핸드폰	비고 (출장기간)
수도권, 충청권, 강원	지도총괄 책임관	사회통계국	국장	전신애 (전광우)	019-685-9803 (016-402-0494)	2.12~2.28
영남권, 호남권, 제주	지도총괄 부책임관	농수산통계과	과장	현영기 (강병희)	011-9893-6769 (010-4521-4863)	2.12~2.28
서울 특별시	전지역	서울 지방통계청	지청장	정창신	011-9117-5381	2.12~2.28
서울 특별시	서초, 강남, 송파, 강동	인구조사과	사무관	정선인	011-719-6756	부책임관 (2.12~2.28)
서울 특별시	강북, 종로, 용산, 성동, 동대문, 중랑, 성북, 도봉, 노원	서울지방통계청	조사관	권미선	011-274-7907	2.12~2.28
서울 특별시	강서, 은평, 서대문, 마포, 양천, 구로, 금천, 영등포, 동작, 관악	서울지방통계청	팀장	이순자	011-9496-8273	2.12~2.28
부산 광역시	전지역	부산 지방통계청	지청장	진찬우	011-865-1600	2.12~2.28
부산 광역시	기장군, 금정구, 울산	부산지방통계청 사회조사과	팀장	이정해	011-211-9436	부책임관 (2.12~2.28)
부산 광역시	북구, 사상구, 부산진구, 중구, 해운대구	부산지청 사회조사과	조사관	김옥란	011-565-4638	2.12~2.28
부산 광역시	사하구, 서구, 강서구	부산지방통계청 사회조사과	팀장	이수강	011-845-2636	2.12~2.28
부산 광역시	동래구	부산지방통계청 기획과	주무관	이병우	017-567-1642	2.12~2.28
부산 광역시	강서구	고용복지통계과	주무관 사무관	송호만 이정민	016-469-1203 017-247-3366	송호만(2.12~2.19) 이정민(2.20~2.28)
부산 광역시	수영구, 남구, 동구, 영도구, 연제구	부산지방통계청 사회조사과	조사관	허미남	011-569-3714	2.12~2.28
대구 광역시	전지역	대구경북 지방통계청	지청장	배병기	019-522-0781	2.12~2.28
대구 광역시	대구 달성군	통계개발팀	사무관	정동명	011-513-2484	부책임관 (2.12~2.28)
대구 광역시	중구, 남구 (경북 울릉군)	대구경북 사회조사과	조사관 조사관	강병오 안태현	011-3072-5271 011-515-9287	강병오(2.20~2.28) 안태현(2.12~2.19)
대구 광역시	대구 동구	인구동향과	사무관 사무관	서상록 황해범	019-685-9803 019-493-0748	서상록(2.12~2.19) 황해범(2.20~2.28)
대구 광역시	대구 서구 (경북 청도군)	대구경북 사회조사과	조사관 조사관	박성종 오정엽	011-9583-5843 011-813-6078	박성종(2.12~2.20) 오정엽(2.21~2.28)
대구 광역시	대구 북구 (경북 의성군)	대구경북 사회조사과	조사관 조사관	서상윤 황재협	010-6811-7837 016-511-2658	서상윤(2.12~2.20) 황재협(2.21~2.28)
대구 광역시	대구 수성구	총무과	주무관	정동윤	016-9553-3601	2.12~2.28
대구 광역시	대구 달서구, (경북 영천시)	대구경북 사회조사과	조사관 조사관	류태현 정무환	016-453-3110 016-825-5699	류태현(2.21~2.28) 정무환(2.12~2.20)

시도	시군구	소속	직위, 직급 또는 대외주명	성명 (수행자)	핸드폰	비고 (출장기간)
인천광역시	전지역	인천 통계사무소	소장	양동희	019-227-4845	2.12~2.28
인천광역시	인천 연수구	전산개발과	주무관	이강수	019-225-3502	부책임관 (2.12~2.28)
인천광역시	강화군(교동면, 서도면, 강화읍, 양도면)	인천 통계조사과	조사관	조인숙	019-9199-0501	2.12~2.28
인천광역시	중구, 남동구, 계양구 옹진군(연평면)	인천 통계조사과	조사관	박광수	010-2282-4030	2.12~2.28
인천광역시	옹진군(덕적면) 강화군(송해, 양사, 하점)	인천 통계조사과	조사관	김혜경	019-9127-0763	2.12~2.28
인천광역시	인천 부평구, 옹진군(자월면, 영흥면) 강화군(내가면)	인천 통계조사과	조사관	김의숙	016-266-7082	2.12~2.28
인천광역시	남구, 옹진군(북도), 강화군(선원)	인천 통계조사과	조사관	강경모	011-9185-7639	2.12~2.28
인천광역시	동구, 강화군(삼산, 길상, 불은)	인천 통계조사과	조사관	김유리	011-9088-9181	2.12~2.28
인천광역시	옹진군(백령, 대청) 강화군(화도), 서구	인천 통계조사과	조사관	류광진	019-336-4309	2.12~2.28
광주광역시	전지역	광주전남 지방통계청	지청장	백남주	011-627-7206	2.12~2.28
광주광역시	광주 동구, 남구	인구동향과	사무관	서재환	010-6413-2047	부책임관 (2.12~2.28)
광주광역시	광주 서구	서비스업동향과	사무관 주무관	서찬일 김시윤	019-372-9970 010-4488-4006	서찬일(2.12~2.19) 김시윤(2.20~2.28)
광주광역시	광주 북구	농수산통계과	주무관	이은정	010-9934-0409	2.12~2.28
광주광역시	광주 광산구	지역통계과	주무관	손희권	016-654-8062	2.12~2.28
대전광역시	전지역	충남 통계사무소	소장	임명선	016-9252-5085	2.12~2.28
대전광역시	대전 유성구, 대덕구	충남 사회조사과	과장	천혜순	011-399-4888	2.12~2.28
대전광역시	대전 서구, 중구, 동구	충남 사회조사과	팀장	김은수	016-9557-0020	2.12~2.28
울산광역시	전지역	부산 지방통계청	지청장	진찬우	011-865-1600	2.12~2.28
울산광역시	울산 동구, 중구, 울주군 (서생, 온산, 온양, 청량, 웅촌, 삼동)	울산출장소	팀장	강재열	011-208-2950	부책임관 (2.12~2.28)
울산광역시	울산 북구, 남구, 울주군 (삼남, 언양, 상북, 두서, 범서)	울산출장소	조사관	박미점	016-838-3791	2.12~2.28
경기북부(1)	지역별 책임관 (고양, 파주, 양주, 의정부, 연천, 포천, 동두천, 남양주, 구리, 가평)	정책홍보담당 관	정책홍보 담당관	김선옥 ( - )	019-337-4800 ( - )	2.13~2.18
경기도	고양시, 파주시	고양출장소	조사관	김동규 김성환	010-2442-5460 011-796-7320	부책임관 김동규(2.12~2.20) 김성환(2.20~2.28)
경기도	의정부시, 포천시	의정부출장소	팀장 조사관	이필세 홍종애	010-9922-0667 010-3046-7351	이필세(2.12~2.19) 홍종애(2.20~2.28)
경기도	연천군, 양주시, 동두천시	의정부출장소	조사관	이성숙 김용주	011-9939-4828 019-268-4704	이성숙(2.12~2.19) 김용주(2.20~2.28)
경기도	구리시, 가평군, 하남시	구리출장소	팀장	신호주	011-9713-1070	2.12~2.28
경기도	남양주시	구리출장소	조사관	배영실 곽재은	011-9713-1070 010-9922-0667	배영실(2.12~2.19) 곽재은(2.20~2.28)

시도	시군구	소속	직위, 직급 또는 대외직명	성명 (수행자)	핸드폰	비고 (출장기간)
경기 남부(Ⅱ)	지역별 책임관 (수원, 김포, 부천, 광명, 시흥, 안산, 화성, 오산, 평택, 안성, 용 인, 아천, 여주, 양평, 하남, 광주, 성남, 과천, 의왕, 군포, 인왕)	통계협력과	과장	변효섭 (송요성)	010-5601-5674 (011-9750-2168)	2.13-2.18
경기도	안양시	통계협력과	사무관	황병호	010-3361-1398	부책임관 (2.12~2.28)
경기도	안산시, 수원시, (안양)	경기 사회조사과	조사관	최문조	010-7720-2947	2.12~2.28
경기도	의왕시	통계협력과	주무관 사무관	이진석 정정목	011-895-9306 016-9577-6552	이진석(2.12~2.19) 정정목(2.20~2.28)
경기도	군포시	인구동향과	사무관	류보선	010-9586-8286	2.12~2.28
경기도	용인시(군포, 의왕)	경기 사회조사과	조사관 조사관	최진옥 오윤경	016-358-1423 011-636-1922	최진옥(2.12~2.19) 오윤경(2.20~2.28)
경기도	오산시	인구조사과	주무관	임한순	010-4488-1160	2.12~2.28
경기도	시흥시	인구조사과	주무관	임한순 조명윤	010-4488-1160 018-240-0149	임한순(2.20~2.28) 조명윤(2.12~2.19)
경기도	화성시, (오산시)	경기 사회조사과	조사관	김미선 최현숙	018-234-2185 019-9027-2774	김미선(2.12~2.19) 최현숙(2.20~2.28)
경기도	광명시	농수산통계과	주무관	김옥경	016-9346-6980	2.12~2.28
경기도	성남시, 과천시, 광주시	성남출장소	팀장	임광종 최은영	016-9776-1556 019-316-4713	임광종(2.12~2.19) 최은영(2.20~2.28)
경기도	광명시(시흥시)	부천출장소	조사관	김병길 김영미	010-7122-5702 019-313-9222	김병길(2.12~2.19) 김영미(2.20~2.28)
경기도	과천시	품질관리과	주무관	장선희	018-412-1145	2.12~2.28
경기도	부천시, 김포시	부천출장소	팀장 조사관	정옥남 최희숙	016-692-1566 017-313-5803	정옥남(2.12~2.19) 최희숙(2.20~2.28)
경기도	여주군, (이천시)	인구조사과	주무관	백종립	010-3171-4172	2.12~2.28
경기도	(이천시)	이천출장소	팀장	이태우	010-3014-8230	2.12~2.28
경기도	평택시	평택출장소	조사관	이용심	011-9079-1922	2.12~2.28
경기도	안성시	평택출장소	팀장	강인국	016-9339-3223	2.12~2.28
경기도	양평군, (여주군)	이천출장소	조사관 조사관	박주형 신동찬	010-9944-2780 010-350-6441	박주형(2.12~2.19) 신동찬(2.20~2.28)
강원 북부(Ⅰ)	지역별 책임관 (춘천, 홍천, 화천, 철원, 양 구, 인제, 고성, 속초, 양양)	정보화기획과	과장	방윤화 (박기봉)	011-369-1803 (010-6750-5736)	2.13-2.18
강원도	춘천시	정보화기획과	사무관	김정태	011-9466-4186	부책임관 (2.12~2.28)
강원도	홍천군	강원 통계조사과	팀장	조흥연	011-9796-4656	2.12~2.28
강원도	철원군	강원 통계조사과	팀장 조사관	권오승 권오찬	018-748-3534 010-6380-1625	권오승(2.12~2.19) 권오찬(2.20~2.28)
강원도	화천군	강원 통계조사과	조사관	박문봉	019-261-9144	2.12~2.28
강원도	양구군, 인제군	지역통계과	주무관	정의대	010-3450-8130	2.12~2.28
강원도	양양군	강원 통계조사과	조사관	박주현	019-269-2632	2.12~2.28
강원도	속초시	속초출장소	팀장	주재영	016-382-2118	2.12~2.28
강원도	고성군	속초출장소	조사관	최덕진	010-9650-5460	2.12~2.28
강원 남부(Ⅱ)	지역별 책임관 (원주, 횡성, 영월, 평창, 정 선, 태백, 삼척, 동해, 강릉)	통계교육원 교육운영과	과장	장경세 (조기현)	010-6437-4028 (011-9812-6268)	2.13-2.18
강원도	원주시	농수산통계과	주무관	엄철욱	011-9843-2090	부책임관 (2.12~2.28)
강원도	강릉시	강릉출장소	팀장	김남해	016-397-3808	2.12~2.28
강원도	동해시	삼척출장소	팀장	최병문	016-397-3808	2.12~2.28
강원도	삼척시	삼척출장소	팀장	주은정	011-373-7055	2.12~2.28
강원도	태백시	삼척출장소	조사관	이소정	010-3012-7866	2.12~2.28
강원도	횡성군	원주출장소	팀장	전웅택	011-9791-0745	2.12~2.28
강원도	영월군	영월출장소	팀장	이철선	011-9795-3614	2.12~2.28
강원도	정선군	영월출장소	조사관	김금녀	011-9058-0815	2.12~2.28
강원도	평창군	강원통계조사과	조사관	김창규 박하늘	019-9005-5559 011-9057-1261	2.12~2.28

시도	시군구	소속	직위, 직급 또는 대외직명	성명 (수행자)	핸드폰	비고 (출장기간)
충북 북부(Ⅰ)	지역별 책임관 (충주, 제천, 단양, 음성, 괴산, 증평)	서비스업동향과	과장	문권순 ( - )	010-4555-8467 ( - )	2.13-2.18
충청북도	괴산군, 증평군	충북 통계조사과	팀장	차태월	011-9408-8168	부책임관 (2.12~2.28)
충청북도	충주시	충주출장소	팀장	정연승	011-481-3165	2.12~2.28
충청북도	제천시	산업동향과	주무관	김혁 박유권	019-498-0654 011-9817-9565	김혁(2.12~2.19) 박유권(2.20~2.28)
충청북도	단양군	충주출장소	조사관	엄태웅	011-482-5674	2.12~2.28
충청북도	음성군	정보화기획과	주무관	변루나	017-433-0888	2.12~2.28
충북 남부(Ⅱ)	지역별 책임관 (진천, 청주, 청원, 보은, 옥천, 영동)	행정정보과	과장	윤연옥 (서병우)	016-442-9298 (019-419-8876)	2.13-2.18
충청북도	진천군	농수산통계과	사무관	방태경	011-9719-2187	부책임관 (2.12~2.28)
충청북도	청주시 상당구 청주시 흥덕구	충북 통계조사과	조사관 팀장	조은기 안준석	011-465-0149 011-9827-0640	2.12~2.28
충청북도	청원군	충북 통계조사과	조사관	한정환	011-469-8927	2.12~2.28
충청북도	옥천군, 보은군	옥천출장소	팀장	금기봉	011-9800-8930	2.12~2.28
충청북도	영동군	옥천출장소	조사관	이무영	017-405-0197	2.12~2.28
충남 북부(Ⅰ)	지역별 책임관 (천안, 아산, 당진, 서산, 태안, 홍성, 예산, 공주, 연기)	서비스업통계과	과장	오병태 (민태식)	011-9897-9644 (016-9228-7568)	2.13-2.18
충청남도	천안시	고용복지통계과	주무관 주무관	조갑래 이병식	010-3367-0206 011-273-4392	부책임관 조갑래(2.12~2.19) 이병식(2.20~2.28)
충청남도	공주시	천안출장소	조사관	이재만	011-284-5644	2.12~2.28
충청남도	아산시	행정정보과	주무관	류영주	010-4507-4923	2.12~2.28
충청남도	서산시	서산출장소	팀장	조욱	010-6219-6235	2.12~2.28
충청남도	연기군	천안출장소	조사관	박창수	018-420-7436	2.12~2.28
충청남도	홍성군	행정정보과	주무관	김혜경	018-217-4347	2.12~2.28
충청남도	예산군	보령출장소	조사관	윤청용	011-457-2407	2.12~2.28
충청남도	태안군	서산출장소	팀장	이병천	011-9403-9113	2.12~2.28
충청남도	당진군	통계분석과	주무관	이희천	016-301-6742	2.12~2.28
충남 남부(Ⅱ)	지역별 책임관 (금산, 논산, 계룡, 부여, 서천, 보령, 청양)	인구동향과	과장	박경애 (진영)	011-9811-8455 (011-9719-1987)	2.13-2.18
충청남도	청양군	정보서비스과	주무관	김기만	010-7279-7191	부책임관 (2.12~2.28)
충청남도	보령시	보령출장소	팀장	전혜옥	019-519-6805	2.12~2.28
충청남도	논산시, 계룡시	충남 사회조사과	조사관	유영현	010-6488-2611	2.12~2.28
충청남도	금산군	충남 사회조사과	팀장	민재홍	011-421-2694	2.12~2.28
충청남도	부여군	고용복지통계과	주무관 사무관	손홍락 나윤정	010-8266-6615 019-689-2788	손홍락(2.12~2.19) 나윤정(2.20~2.28)
충청남도	서천군	보령출장소	조사관	이재성	011-420-6737	2.12~2.28

시도	시군구	소속	직위, 직급 또는 대외직명	성명 (수행자)	핸드폰	비고 (출장기간)
전북 동부(Ⅰ)	지역별 책임관 (전주, 무주, 진안, 장수, 남원, 순창, 임실)	통계지리정보팀	팀장	장치성 (서정주)	011-427-1132 (011-9811-7348)	2.13~2.18
전라북도	무주군	전북 통계조사과	팀장	오미숙	016-683-7661	부책임관 (2.12~2.28)
전라북도	전주 완산구	전북 통계조사과	조사관	백은옥	011-9642-9826	2.12~2.28
전라북도	전주 덕진구	전북 통계조사과	팀장	신유성	011-679-7266	2.12~2.28
전라북도	장수군	진안출장소	조사관	이은정	011-9649-8366	2.12~2.28
전라북도	남원시	남원출장소	조사관	박두선	016-612-4117	2.12~2.28
전라북도	임실군	농수산통계과	주무관	박정아	016-614-2319	2.12~2.28
전라북도	순창군	남원출장소	조사관	진규현	019-490-1820	2.12~2.28
전라북도	진안군	전북 통계조사과	조사관	박덕균	011-685-5738	2.12~2.28
전북 서부(Ⅱ)	지역별 책임관 (완주, 군산, 익산, 김제, 부안, 정읍, 고창)	전산개발과	과장	이대형 (김상진)	016-284-0190 (011-9816-4112)	2.13~2.18
전라북도	익산시	정보화기획과 국제통계협력과	주무관 주무관	김준태 이지은	016-748-7738 011-9761-7369	부책임관 김준태(2.12~2.19) 이지은(2.20~2.28)
전라북도	김제시	국제통계협력과 정보화기획과	주무관 주무관	최봉수 황영자	011-9736-2038 011-657-3559	최봉수(2.12~2.19) 황영자(2.20~2.28)
전라북도	군산시	통계분석과	주무관	범미희	011-1778-5838	2.12~2.28
전라북도	정읍시	정읍출장소	팀장	최남희	010-4653-0282	2.12~2.28
전라북도	완주군	전북 통계조사과	조사관	곽인근	011-652-6474	2.12~2.28
전라북도	고창군	정읍출장소	조사관	김영호	010-9645-5518	2.12~2.28
전라북도	부안군	정읍출장소	조사관	유선미	011-675-7870	2.12~2.28
전남 동부(Ⅰ)	지역별 책임관 (담양, 여수, 순천, 광양, 곡성, 구례, 보성, 고흥, 장흥, 화순)	통계교육원 교육기획과	과장	김한식 (김복현)	011-251-8419 (010-6753-3707)	2.13~18
전라남도	담양군	농수산통계과	주무관	최웅길	011-9641-5758	부책임관 (2.12~2.28)
전라남도	여수시	광주전남 사회조사과	조사관	김영임	011-9433-5788	2.12~2.28
전라남도	순천시	순천출장소	팀장 팀장 조사관	박명예 오은영 강현숙	017-621-2665 016-608-8720 019-9257-1471	2.12~2.18 2.22~2.28 2.19~2.23
전라남도	광양시	순천출장소	조사관 조사관 조사관	서원석 김현일 조은영	011-612-0623 016-797-7914 010-6403-8890	2.12~2.17 2.18~2.23 2.24~2.28
전라남도	곡성군	광주전남 사회조사과	팀장	김선옥	010-2838-4207	2.12~2.28
전라남도	구례군	순천출장소	주무관 팀장 조사관	김태일 정수경 오수래	016-618-3567 010-6460-2704 011-620-5882	2.12~2.17 2.18~2.23 2.24~2.28
전라남도	보성군	농수산통계과	주무관	임채경	016-483-0179	2.12~2.28
전라남도	고흥군	보성출장소	소장	구경옥	011-638-2427	2.12~2.28
전라남도	장흥군	통계분석과 고용복지통계과	주무관 주무관	문승태 전상범	017-434-4236 010-7624-3520	문승태(2.12~2.19) 전상범(2.20~2.28)
전라남도	화순군	광주전남 사회조사과	팀장	안성자	011-9617-0246	2.12~2.28

시도	시군구	소속	직위, 직급 또는 대외직명	성명 (수행자)	핸드폰	비고 (출장기간)
전남 서부(Ⅱ)	지역별 책임관 (목포, 무안, 신안, 진도, 강진, 해남, 완도, 나주, 영암, 함평, 영광, 장성)	인구조사과	과장	신승우 (조순기)	011-9826-1101 (019-436-2252)	2.13~2.18
전라남도	장성군	인구조사과	사무관	안병건	011-9429-5715	부책임관 (2.12~2.28)
전라남도	목포시, 신안군	목포출장소	팀장	이정아	011-649-1135	2.12~2.28
전라남도	나주시	나주출장소	팀장	안현숙	011-647-0436	2.12~2.28
전라남도	강진군	광주전남 사회조사과	조사관	오익석	016-671-5955	2.12~2.28
전라남도	해남군, 완도군	해남출장소	팀장	차현식	011-620-2936	2.12~2.28
전라남도	영암군	광주전남 사회조사과	조사관	윤용현	011-646-2842	2.12~2.28
전라남도	무안군	목포출장소	조사관	최옥희	011-623-0581	2.12~2.28
전라남도	함평군	산업통계과	주무관	김진기	017-701-4077	2.12~2.28
전라남도	영광군	광주전남 사회조사과	조사관	최효돈	017-656-0237	2.12~2.28
전라남도	진도군	목포출장소	조사관	윤천광	011-9443-8112	2.12~2.28
경북 북부(Ⅰ)	지역별 책임관 (안동, 영주, 상주, 문경, 예천, 봉 화, 의성, 청송, 영양, 영덕, 울진)	산업동향과	과장	김광섭 ( - )	010-6471-7534 ( - )	2.13~2.18
경상북도	안동시	안동출장소	팀장	장영향	016-9241-1668	부책임관 (2.12~2.28)
경상북도	영주시	안동출장소	조사관 조사관	유상근 박보은	017-522-5419 016-541-4258	유상근(2.12~2.20) 박보은(2.21~2.28)
경상북도	상주시	상주출장소	팀장 조사관	최용일 전재열	016-9588-7749 019-448-1841	2.12~2.20 2.21~2.28
경상북도	문경시, 예천군	상주출장소	조사관	박영기 김인배	011-542-2284 011-804-4694	박영기(2.12~2.20) 김인배(2.21~2.28)
경상북도	봉화군	물가통계과	주무관	금인섭	없음	2.12~2.28
경상북도	의성군, (대구 북구)	대구경북 사회조사과	조사관 조사관	서상윤 황재협	010-6811-7837 016-511-2658	서상윤(2.21~2.28) 황재협(2.12~2.20)
경상북도	청송군	포항출장소	조사관 조사관	김창석 노경희	011-9592-4676 011-9351-0664	김창석(2.12~2.20) 노경희(2.21~2.28)
경상북도	영양군	안동출장소	조사관	최정원 신은정	010-3062-2625 011-9160-3241	최정원(2.12~2.20) 신은정(2.21~2.28)
경상북도	영덕군	울진출장소	조사관	안필영 임기삼	011-9748-4538 011-817-2947	안필영(2.12~2.19) 임기삼(2.20~2.28)
경상북도	울진군	울진출장소	팀장	신종섭	011-804-4694	2.12~2.28
경북 남부(Ⅱ)	지역별 책임관 (김천, 구미, 칠곡, 군위, 고령, 청도, 경산, 경주, 영천, 포항)	지역통계과	과장	최봉호 (이명호)	010-6420-6270 (017-327-7807)	2.13~2.18
경상북도	경북 남부	대구경북 사회조사과	팀장	황윤태	019-512-5754	부책임관 (2.12~2.28)
경상북도	청도군, (대구 서구)	대구경북 사회조사과	조사관 조사관	박성중 오정엽	011-9583-5843 011-813-6078	오정엽(2.12~2.20) 박성중(2.21~2.28)
경상북도	경주시	포항출장소	팀장 조사관	민열기 한창엽	010-8384-1500 016-527-0612	민열기(2.21~2.28) 한창엽(2.20~2.28)
경상북도	포항시	포항출장소	조사관 조사관	남기모 조상우	011-9564-5330 010-9592-4676	남기모(2.12~2.19) 조상우(2.20~2.28)
경상북도	김천시	총무과	주무관	이무영	016-572-5275	2.12~2.28
경상북도	구미시	농수산통계과	주무관	배영신	011-9162-2712	2.12~2.28
경상북도	영천시, (대구 달서구)	상주출장소	조사관 조사관	류태현 정무환	016-453-3110 016-825-5699	류태현(2.12~2.20) 정무환(2.21~2.28)
경상북도	경산시	인구조사과	주무관	박법민	016-9664-3372	2.12~2.28
경상북도	군위군	사회조사과	조사관	이성철 이두하	011-530-5731 011-536-7450	이성철(2.12~2.20) 이두하(2.21~2.28)
경상북도	고령군	사회조사과	조사관	백순원	011-516-5368	2.12~2.28
경상북도	성주군	농수산통계과	주무관	권혁빈	010-6417-2278	2.12~2.28
경상북도	칠곡군	구미출장소	팀장	엄재철	011-9852-5380	2.12~2.28
경상북도	울릉군, (남구, 중구)	대구경북 사회조사과	조사관	강병오 안태현	011-3072-5271 011-515-9287	강병오(2.12~2.19) 안태현(2.20~2.28)



시도	시군구	소속	직위, 직급 또는 대외직명	성명 (수행자)	핸드폰	비고 (출장기간)
경남 동부(Ⅰ)	지역별 책임관 (창원, 마산, 진해, 김해, 양산, 밀양, 창녕, 함안, 의령)	산업통계과	과장	김현중 ( - )	010-3030-7203 (-)	2.13~2.18
경상남도	마산시	농수산통계과	사무관	한시문	010-3909-4308	부책임관 (2.12~2.28)
경상남도	창원시	재정기획관실	주무관 사무관	김광중 박학룡	010-7570-7115 011-9826-0020	김광중(2.12~2.19) 박학룡(2.20~2.28)
경상남도	김해시	경남 통계조사과	조사관	조현식	011-588-9755	2.12~2.28
경상남도	밀양시	통계협력과	사무관	김문숙	011-9400-5293	2.12~2.28
경상남도	양산시	경남 통계조사과	팀장	송종원	011-870-2505	2.12~2.28
경상남도	의령군	경남 통계조사과	팀장	김의수	017-572-9356	2.12~2.28
경상남도	함안군	경남 통계조사과	조사관	허한국	011-834-6142	2.12~2.28
경상남도	창녕군	경남 통계조사과	팀장	이기영	011-869-9940	2.12~2.28
경상남도	진해시	경남 통계조사과	조사관	심혜숙	011-9506-6503	2.12~2.28
경남 서부(Ⅱ)	지역별 책임관 (거창, 함양, 합천, 산청, 하동, 남해, 진주, 사천, 고성, 통영, 거제)	고용복지통계과	과장	최연옥 (김신호)	011-794-1803 (010-9879-4502)	2.13~2.18
경상남도	사천시	인구조사과	주무관	임철규	010-6407-3367	부책임관 (2.12~2.28)
경상남도	진주시	고용복지통계과	주무관	정호석	010-8487-2896	2.12~2.28
경상남도	통영시	통영출장소	주무관	심유정	016-523-2820	2.12~2.28
경상남도	거제시	통계분석과 통영출장소	주무관 주무관	김정희 이승욱	011-499-6785 011-851-7472	2.12~2.19 2.20~2.28
경상남도	고성군	통영출장소	팀장	김영택	017-588-4511	2.12~2.28
경상남도	남해군	농수산통계과	주무관	정환걸	011-9804-6703	2.12~2.28
경상남도	하동군	하동출장소	주무관	황백오	011-9509-1460	2.12~2.28
경상남도	산청군	진주출장소	팀장	허인도	011-9310-9380	2.12~2.28
경상남도	함양군	통계지리정보팀	주무관	정희상	010-9874-5117	2.12~2.28
경상남도	거창군	거창출장소	조사관	조우영	019-503-5647	2.12~2.28
경상남도	합천군	신주출장소	소사관	허원욱	016-656-7826	2.12~2.28
제주	지역별 책임관(전지역)	총무과	과장	허남거 (김중구)	011-9350-2102 (011-232-8580)	2.13~2.18
제주도	제주시(아라오라, 연노형, 외도, 이호, 도두, 봉개, 삼양, 화북) 제주시(일도1,2, 이도1,2, 삼도1,2, 용담1,2, 건입)	제주 통계조사과	팀장 조사관	김현숙 김영부	016-689-6067 011-9661-2933	부책임관 (2.12~2.28)
제주도	서귀포시 (송산, 정방, 중앙, 천지, 효돈, 영천) 서귀포시 (동홍, 서홍, 대륜, 중문, 예래)	제주 통계조사과	조사관 조사관	이원준 김순철	016-690-3163 019-9662-0106	이원준(2.12~2.28) 김순철(2.12~2.28)
제주도	북제주군(조천, 구좌, 우도, 추자) 북제주군(한림, 한림, 애월)	제주 통계조사과	팀장 조사관	강훈일 고원욱	016-9838-1044 011-691-9721	강훈일(2.12~2.28) 고원욱(2.12~2.28)
제주도	남제주군(성산, 표선, 남원) 남제주군(안덕, 대정)	제주 통계조사과	팀장 조사관	오두경 김희석	010-6788-6375 010-9963-3754	오두경(2.12~2.28) 김희석(2.12~2.28)

《 실사지도 종합 점검표 》

□ 시·군·구

중점지도사항	진행사항 및 문제점	조치사항
<ul style="list-style-type: none"> <li>○ 일반 현황</li> <li>- 조사구수</li> <li>- 농립어가수</li> <li>· 조사구설정시</li> <li>· 조사결과</li> <li>- 조사원수</li> <li>- 읍면동수 등</li> </ul>		
<ul style="list-style-type: none"> <li>○ 홍보 추진실적</li> <li>- 중앙단위 홍보</li> <li>- 자체 홍보</li> </ul>		
<ul style="list-style-type: none"> <li>○ 조사 추진실적</li> <li>- 농가임가 조사</li> <li>- 해수면어가 조사</li> <li>- 내수면어가 조사</li> <li>- 어업임금종사자</li> </ul>		
<ul style="list-style-type: none"> <li>- 지역조사</li> </ul>		
<ul style="list-style-type: none"> <li>○ 2000 대비 농립 어가수 변동 사항</li> <li>- 변동이 큰 읍면동</li> <li>- 주요사유</li> </ul>		
<ul style="list-style-type: none"> <li>○ 기타 건의 및 특이사항</li> </ul>		

□ 읍면동

중점지도사항	진행사항 및 문제점	조치사항
<ul style="list-style-type: none"> <li>○ 일반 현황</li> <li>- 조사구수</li> <li>- 농·임가수(예상)</li> <li>- 해수면어가수(예상)</li> <li>- 내수면어가수(예상)</li> <li>- 조사원수</li> </ul>		
<ul style="list-style-type: none"> <li>○ 조사 진척상황</li> <li>- 농가·임가 조사</li> <li>- 해수면어가조사</li> <li>- 내수면어가조사</li> <li>- 어업임금종사자</li> <li>- 지역조사</li> </ul>		
<ul style="list-style-type: none"> <li>○ 업무체계</li> <li>- 상황실 운영실태</li> <li>- 담당공무원 업무 참여 상태</li> <li>- 총조사관리자와 조사원의 업무 연계 상태</li> <li>- 조사요원 업무량</li> </ul>		


중점지도사항	진행사항 및 문제점	조치사항
<ul style="list-style-type: none"> <li>○ 조사요원 복무</li> <li>- 조사원 및 (총)조사관리자 복무</li>   <li>- 중도포기자 현황 및 대처</li>   <li>- 현지조사 지도·감독 상태</li> </ul>		
<ul style="list-style-type: none"> <li>○ 기타</li> <li>- 농림어가수 증감 요인</li>   <li>- 문제점 및 건의 사항</li> </ul>		
<ul style="list-style-type: none"> <li>○ 종합의견</li> </ul>		

중점지도사항	진행사항 및 문제점	조치사항
○ 준비조사		
- 담당 조사구별 경계확인 여부		
- 농림어가 여부 확인 방법 및 정확성		
- 농림어가명부 보 완 및 조사구요 도 활용상태		
- 농림어가 구분의 정확성 확인 결과		
- 가구 홍보용 전단 배부 여부		
- 농림어가 스티커 부착여부		
- 농림어가 명부 작성 상태		
- 준비조사시 문제점 및 건의사항		





□ 기타 지도사항





<붙임 3>

### 《실사지도 관련 담당자 및 연락처 현황》

통계청

소속	성명	전화번호	비고

시도, 시·군·구, 읍·면·동

소속	성명	전화번호	비고



2005  
농림어업총조사

2005 농림어업총조사

# 내용검토 및 조사표 입력지도 계획

농수산통계과

# 2005 농림어업총조사 내용검토 및 조사표 입력지도 계획

## I. 목적

- 조사오류 최소화를 위하여 읍면동 단위에서의 내용검토 강화
- 시군구 입력내검원 교육으로 착오내용을 현지에서 보완
- 조사표 내검 및 입력의 원활한 업무지원을 위한 현장지도

## II. 개요

- 조사표류 읍면동(시군구) 내검
  - 내검기간 : 2006. 3. 2~3. 6(기간중 5일이내)
  - 교육일시 : 각 시군구 담당공무원(3월 2일)
  - 교육대상 : 읍면동 내검요원(약 1,500명)
- 조사표류 시군구(특광역시) 입력 및 전산내검
  - 입력기간 : 3. 8~3.17(기간중 10일이내)
  - 교육실시 : 통계청 교관(3월 8일)
  - 교육장소 : 시군구별 실시(약 200여 입력장소)
  - 시군구 입력요원(약 1,800명)

## III. 인력동원 및 수행사항

### 1. 읍면동(시군구) 내검지도

- 대상지역 : 1~2개 시군구(200여 시군구)당 1명
- 동원규모 : 지방청(소) 직원위주로 편성 약 150명
- 동원기간 : 3. 2.~ 3. 5(4일간; 내검기간 : 3. 2 ~ 3. 6.)
- 수행사항
  - 조사표류 내검 및 농림어가명부 보완 등
  - 조사표류 편철, 정리 및 제출

## 2. 시군구 입력지도

- 대상지역 : 시군구 입력장소별(입력요원 2인이하는 인접 시군구 입력장소와 통합 또는 자체교육)
- 동원규모 : 지방청(소) 직원위주로 편성 약 150명 내외
- 동원기간 : 3. 8.~ 3. 11(4일간; 입력기간 : 3. 8. ~ 3. 17.)
- 수행사항
  - 조사표류 웹입력, 오류사항 전산내검 및 질의보완 등
  - 조사표류 수정보완, 정리 및 제출

## IV. 시군구입력 교관 및 지도공무원 교육

### 1. 본청

- 교육일시 : 2006. 3. 3.(09:30~12:00)
- 실시대상 : 본청 교관(농수산통계과 및 전산개발과, 12명 내외)
- 교육장소 : 대전청사 2층 1동 203호(소회의실)
- 교 관 : 농수산통계과 박종원사무관 및 전산개발과 윤미선사무관
- 교육내용 : 입력지도 교관교육 일정표 참조(붙임1)

### 2. 지방통계청(사무소, 출장소)

- 교육일시 : 2006. 3. 6~7.(09:30~12:00, 14:30~17:00)
- 실시대상 : 지방통계청(사무소,출장소) 교관 및 현장지도원(150명)
- 교육장소 : 지방통계청(사무소, 출장소) 지정장소
- 교 관 : 본청(농수산통계과 및 전산개발과) 교관이 순회교육
- 교육내용 : 입력지도 교관교육 일정표 참조(붙임1)

### 3. 지방자치단체 시군구 입력요원 교육

- 교육일시 : 2006. 3. 8.(오전 또는 오후로 편성운영)
- 실시대상 : 시군구별 입력요원 및 지도공무원(1,800명 내외)
- 교육장소 : 시군구별 지정장소 또는 입력장소 집합교육

교육내용 : 입력·내검 요령서 및 프로그램 사용설명 등

V. 소요예산 : 약 45,000천원

예산과목 : 131-1131-213-000-202-01(농림어업총조사 국내  
여비)

VI. 협조사항

1. 지방통계청(사무소) 제출자료

내검지도, 입력교육 및 지도 인력동원 명단(붙임2 참조)

- 입력교육 교관은 출장지 해당 시군구와 교육일정(붙임3)을 참  
조하여 사전 조정

- 지역별 동원인력(붙임4) 참조

제출기한 : 3. 2(목). 오전까지 전자결재공문으로 제출

2. 기타사항

기타 문의사항은 농수산통계과(박종원사무관 042-481-2285, 이  
기혁주무관 042-481-2286)로 문의

<붙임1>

### 시군구 입력지도 교관교육 일정표

일시	주요내용	비고
09:30~10:50	- 입력 및 내검 요령서 설명	2006. 3. 3.(금) 청사 1동 203호
11:00~12:00	- 오류내용 확인 수정보완 방법 - 질의 응답	

<붙임2>

### 인력동원 제출양식

1. 내검지도 : 3. 2~3. 5(4일간)

담당지역 (시군구명)	기관명	소 속	직급 (직위 )	성 명	비고

2. 입력내검 교육 및 현장지도 : 3. 8.~3. 11(4일간)

담당지역 (시군구명)	기관명	소 속	직급 (직위 )	성 명	비고

<붙임3>

### 시군구 입력지침 교육 일정표

일시		주요내용	비고
오전	09:30~10:50	입력 및 내검 요령서 설명	2006. 3. 8 (수) 시군구별 오전, 오후로 편성 운영
	11:00~11:50	오류내용 확인 수정보완 방법	
	11:50~12:00	기타 질의 응답	
오후	14:30~15:50	입력 및 내검 요령서 설명	
	16:00~16:50	오류내용 확인 수정보완 방법	
	16:50~17:00	기타 질의 응답	

<붙임4>

## 지역별 동원인력

기 관 명	교관단 및 실사 지도	내검 및 입력지도	담당지역(시군구) 산정 자료
동원인력 계		140	
서울지방통계청	2	1	서울 전체 구
부산지방통계청	5	3	시청(강서,기장군외지역),강서,기장
울산출장소	2	2	울주군, 울주군외의 구
경기지방통계청	26	25	
본부	6	6	출장소관할 외 시군(수원,용인,화성,안산,군포,의왕,안양,과천)
성남출장소	2	2	성남, 광주
의정부출장소	4	4	의정부,양주,연천,동두천,포천
부천출장소	4	3	부천, 광명, 시흥
평택출장소	2	2	평택, 안성
고양출장소	2	3	고양, 파주, 김포
구리출장소	3	3	구리,남양주,하남
이천출장소	3	2	이천, 여주
광주전남지방통계청	22	21	
본부	6	6	광주(전체 구), 출장소관할 외 전남 시군(곡성,담양,화순,장성,영광)
목포출장소	3	3	목포,신안,진도,무안
순천출장소	9	5	순천,여수,광양,고흥,구례
나주출장소	1	2	나주합평, 영암,
보성출장소	1	2	보성, 장흥
해남출장소	2	3	해남,강진,완도
대구경북지방통계청	29	22	
본부	10	7	대구(달성군,전체 구), 출장소 관할지역외 경북 시군(군위,영천,경산,청도,고령)
포항출장소	6	2	포항, 경주
안동출장소	5	4	안동,의성, 청송, 영주, 봉화
구미출장소	3	3	구미,칠곡, 성주, 김천
상주출장소	4	3	상주, 문경, 예천
울진출장소	3	3	울진, 영덕, 영양
인천통계사무소	7	3	강화, 옹진, 그 외 구
강원통계사무소	16	16	
본부	6	5	출장소 관할지역외 시군(춘천,홍천,화천,철원,양구,인제)
원주출장소	1	2	원주, 횡성
강릉출장소	1	1	강릉,
속초출장소	3	3	속초, 고성, 양양
삼척출장소	3	3	동해,정선,삼척,태백
영월출장소	2	2	영월, 평창



기 관 명	교관단 및 실사 지도	내검 및 입력지도	담당지역(시군구) 산정 자료
충북통계사무소	8	7	
본부	4	3	출장소관할외 시군(청주·청원,진천,괴산· 증평)
충주출장소	2	2	충주·음성, 제천·단양,
옥천출장소	2	2	옥천·영동, 보은,
충남통계사무소	11	11	
본부	4	4	대전(전체 구),출장소관할외 시군(공주· 연기,논산·계룡,금산)
천안출장소	2	2	천안·아산, 연기,
보령출장소	3	3	보령·청양, 서천·부여, 홍성·예산,
서산출장소	2	2	서산·태안, 당진
전북통계사무소	12	12	
본부	5	5	출장소관할 외 시군(전주완주,김제,익산,군산, 임실)
정읍출장소	3	3	정읍, 고창, 부안
남원출장소	3	3	남원, 순창, 장수
진안출장소	1	1	무주·진안,
경남통계사무소	13	13	
본부	6	6	출장소관할 외 시군(창원진해,마산합안의령, 창녕합천밀양,김해양산)
진주출장소	2	2	진주·사천, 산청
통영출장소	3	3	거제, 통영, 고성,
하동출장소	1	1	하동·남해,
거창출장소	1	1	거창·함양,
제주통계사무소	8	4	제주시, 북제주군, 서귀포시, 남제주군

29-1



2005  
농림어업총조사

2005 농림어업총조사  
조사용품류 제작 · 배부 계획

2005. 9.

농수산통계과

## I. 기본방향

- 2005 농림어업총조사에 사용하기 위한 30여종의 각종 조사용품류를 고품질·적기 제작
  - 시험 및 시범예행조사에서 나타난 개선의견을 반영하고, 사용시 편의성을 고려하여 제작
- 모든 조사용품류를 사용 시기에 맞게 체계적·효율적으로 배부·관리
- 조사용품류의 사용용도에 따라 합리적 물량 산정
  - 소요량 및 예비량, 보유량을 감안한 객관적 산정

## II. 세부계획

### 1. 대상 조사용품류(34종)


구분	종류	세부내역
조사관련 유인물	22종	<ul style="list-style-type: none"> <li>· 조사표(5종), 표지(4종), 지침서(2종), 스티커(2종)</li> <li>· 농림어가명부 간지, 조사원 연락전, 가구용 전단</li> <li>· 편철용 철근, 조사표회수용 상자, 조사표발송용 상자</li> <li>· 입력프로그램 사용설명서, 전산내검지침서</li> <li>· 조사구요도스티커</li> </ul>
사무용품	6종	<ul style="list-style-type: none"> <li>· 문구용품(케이스, 연필, 볼펜, 지우개)</li> <li>· 조사원가방, 조사표받침대</li> </ul>
조사원 임명 용품류	6종	<ul style="list-style-type: none"> <li>· 조사원증, 조사원증 케이스, 조사원증 끈</li> <li>· 임명장, 서약서, 출근부</li> </ul>

### 2. 조사용품류 산출 기준

- 산출기준 : 가구, 조사원, 조사구 등 합리적 기준에 근거한 산출
  - 가구 기준(13종) : 조사표, 표지, 스티커, 조사원연락전 등
  - 조사원 기준(16종) : 지침서, 사무용품, 임명용품류 등
  - 조사구 기준(1종) : 조사구요도스티커
  - 읍면동 기준(1종) : 가구명부간지
  - 기타(3종) : 조사표회수용상자, 조사표발송용상자, 편철용철근

# 조사용품 배부

## 배부체계



## 배부방법

읍면동 단위로 포장하여 시군구로 배송 후, 시군구에서 읍면동 발송

배송업체 : 우체국

### 선정기준

- 배송요건을 모두 갖추고 있을 뿐만 아니라
- 국가기관인 물류시설 활용으로 공신력이 있으며, 대전인근의 대형 창고(4,300평) 보유
- 방대한 물량 배부시 발생할 수 있는 돌출변수 대처 가능
- 장기간 보관시 안전성 확보
- 명절(구정) 등 특수조건에 영향을 적게 받을 수 있는 조건 구비

구 분	2000년	2005년	비 고
배부대상	37종	34종	홍보용품 등 일부 제외
배부방법	배송지	시군구	시군구
	포장방법	시군구 단위	읍면동 단위
	배송업체	우체국	
	보관창고	우체국 창고	
총중량	100ton	120ton	

## 배부시기 및 일정

조사용품류는 2006. 1. 13까지 대부분의 물품을 배송 예정

- 물품의 대부분은 준비조사나 본조사시 주로 쓰이게 되어 시군구 또는 읍면동에서 보관기간이 장기화 될 수 있음
- 또한 명절(구정)기간과 배부시기가 15일이상 기간차이가 있어 조사용품류 배부에 어려움이 없을 것임

○ 배부일정(2006. 1. 10~13)

- 배부대상 : 조사용품 34종

· 1. 10(화) : 인천, 울산, 경북, 제주

· 1. 11(수) : 부산, 대구, 충북, 전남

· 1. 12(목) : 서울, 대전, 경기, 충남

· 1. 13(금) : 광주, 강원, 전북, 경남

- 시군구 도착일 : 2006. 1. 19(목)이내

5. 배부관리

○ 「Web」을 통한 조사용품류 관리

- 시군구 및 읍면동별 조사용품 수량 산정, 배송지 등록

- 수령증 작성 및 제출, 예비량 관리, 추가 소요량 신청 등

IV. 행정사항

1. 검사 및 검수

- 제품을 납품하기 전에 농수산통계과 검사관의 사전 검사를 받아야 함

2. 납품방법 : 조사표 발송용 상자에 포장 납품

3. 납품장소 : 대전교환센터(충남 계룡시 두마면 왕대리 80번지)

4. 소요예산 : 약 865,000천원(예산과목 : 131-1131-213-000-201-01)

- 택배비 별도(약 100,000천원)

## 조사용품류 소요량 및 산출근거

총 150만 가구 기준

용품류	단위	소요량	산출근거(배부기준)
농가·임가조사표	부	1,780,000	<ul style="list-style-type: none"> <li>◦ 조사용 : 농가수 * 1.17부</li> <li>◦ 교육용 : 교육대상자 * 1부</li> <li>◦ 예비량 10%                             <ul style="list-style-type: none"> <li>- 시군구 예비량 5%</li> <li>- 지방통계청(사무소 포함) 예비량 5%</li> </ul> </li> <li>◦ 중앙보유분 14,741부</li> </ul>
해수면어가조사표	부	120,000	<ul style="list-style-type: none"> <li>◦ 조사용 : 해수면어가수 * 1.26부</li> <li>◦ 교육용 : 교육대상자 * 1부</li> <li>◦ 예비량 10%                             <ul style="list-style-type: none"> <li>- 시군구 예비량 5%</li> <li>- 지방통계청(사무소 포함) 예비량 5%</li> </ul> </li> <li>◦ 중앙보유분 8,700부</li> </ul>
내수면어가조사표	부	7,000	<ul style="list-style-type: none"> <li>◦ 조사용 : 내수면어가수 * 1.28부</li> <li>◦ 교육용 : 교육대상자 * 1부</li> <li>◦ 예비량 10%                             <ul style="list-style-type: none"> <li>- 시군구 예비량 5%</li> <li>- 지방통계청(사무소 포함) 예비량 5%</li> </ul> </li> <li>◦ 중앙보유분 1,152부</li> </ul>
읍면지역 행정리수조사표	부	42,000	<ul style="list-style-type: none"> <li>◦ 읍면지역 행정리수 * 1부</li> <li>◦ 시군구 예비량 5%</li> <li>◦ 중앙보유분 364부</li> </ul>
어업임금종사자가구조조사표	부	60,000	<ul style="list-style-type: none"> <li>◦ 어업임금종사자가가구수 * 1.5부</li> <li>◦ 교육용 : 교육대상자 * 1부</li> <li>◦ 예비량 10%                             <ul style="list-style-type: none"> <li>- 시군구 예비량 5%</li> <li>- 지방통계청(사무소 포함) 예비량 5%</li> </ul> </li> <li>◦ 중앙보유분 2,406부</li> </ul>
조사표 표지(조사구단위)	매	99,000	<ul style="list-style-type: none"> <li>◦ 농가·임가조사표, 해수면어가조사표 : 조사구당 3매(단, 서울지역은 2매)</li> <li>◦ 시군구 예비량 5%</li> <li>◦ 중앙보유분 : 677매</li> </ul>

용품류	단위	소요량	산출근거(배부기준)
조사표 표지(읍면동단위)	매	8,500	<ul style="list-style-type: none"> <li>◦ 내수면어가조사표, 지역조사표, 어업임금</li> <li>    종사자가구조사표 : 읍면 3매, 동 2매</li> <li>◦ 시군구 예비량 5%</li> <li>◦ 중앙보유분 : 507매</li> </ul>
조사구역도 표지	매	3,700	<ul style="list-style-type: none"> <li>◦ 읍면동당 1매</li> <li>◦ 시군구 예비량 10%</li> <li>◦ 중앙보유분 286매</li> </ul>
가구명부 표지	매	3,700	<ul style="list-style-type: none"> <li>◦ 읍면동당 1매</li> <li>◦ 시군구 예비량 10%</li> <li>◦ 중앙보유분 286매</li> </ul>
조사지침서	권	27,800	<ul style="list-style-type: none"> <li>◦ 교육대상자 * 1</li> <li>◦ 지자체공무원 * 1</li> <li>◦ 실사지도 공무원 * 1</li> <li>◦ 시군구 예비량 * 5%</li> <li>◦ 중앙보유분 884권</li> </ul>
지도지침서	권	11,400	<ul style="list-style-type: none"> <li>◦ 총관리자 * 1</li> <li>◦ 업무보조원 * 1</li> <li>◦ 지자체공무원 * 1</li> <li>◦ 실사지도 공무원 * 1</li> <li>◦ 중앙보유분 804권</li> </ul>
농림가구분스티커	장	1,756,000	<ul style="list-style-type: none"> <li>◦ 농·임가수 * 1.2</li> <li>◦ 시군구 예비량 5%</li> <li>◦ 중앙보유분 788장</li> </ul>
어가구분스티커	장	163,000	<ul style="list-style-type: none"> <li>◦ 해수면어가수 * 1.2</li> <li>◦ 시군구 예비량 5%</li> <li>◦ 중앙보유분 537장</li> </ul>
농림어가명부 간지	매	63,000	<ul style="list-style-type: none"> <li>◦ 읍면동당 2매</li> <li>◦ 중앙보유분 120매</li> </ul>
조사원 연락전	매	443,800	<ul style="list-style-type: none"> <li>◦ 농림어가수 * 0.3</li> <li>◦ 중앙보유분 216매</li> </ul>
가구용전단(인사말씀)	매	1,528,000	<ul style="list-style-type: none"> <li>◦ 농림어가수 * 1</li> <li>◦ 중앙보유분 106매</li> </ul>
편철용철근	개	107,5000	<ul style="list-style-type: none"> <li>◦ 표지당 * 1</li> <li>◦ 중앙보유분 132개</li> </ul>

용 품 류	단 위	소 요 량	산 출 근 거 (배 부 기 준)
조사표 회수용 상자	box	6,300	<ul style="list-style-type: none"> <li>◦ 조사표 500부당 1개</li> <li>◦ 시군구 예비량 10%</li> <li>◦ 중앙보유분 61개</li> </ul>
조사표 발송용 상자	box	21,200	<ul style="list-style-type: none"> <li>◦ 읍면동 단위 포장</li> </ul>
입력프로그램 사용설명서	권	8,000	<ul style="list-style-type: none"> <li>◦ 입력요원 * 1</li> <li>◦ 지자체공무원 * 1</li> <li>◦ 중앙보유분 362권</li> </ul>
현산내검지침서	권	8,000	<ul style="list-style-type: none"> <li>◦ 입력요원 * 1</li> <li>◦ 지자체공무원 * 1</li> <li>◦ 중앙보유분 362권</li> </ul>
조사구요도스티커	장	48,100	<ul style="list-style-type: none"> <li>◦ 조사구당 1.5장</li> <li>◦ 중앙보유분 189장</li> </ul>
현구케이스(필통)	개	28,400	<ul style="list-style-type: none"> <li>◦ 일용직당 1개</li> <li>◦ 지자체공무원 * 1</li> <li>◦ 실사지도공무원 * 1</li> <li>◦ 시군구 예비량 10%</li> <li>◦ 중앙보유분 74개</li> </ul>
현필	개	28,400	<ul style="list-style-type: none"> <li>◦ 일용직당 1개</li> <li>◦ 지자체공무원 * 1</li> <li>◦ 실사지도공무원 * 1</li> <li>◦ 시군구 예비량 10%</li> <li>◦ 중앙보유분 74개</li> </ul>
현펜(3색)	개	28,400	<ul style="list-style-type: none"> <li>◦ 일용직당 1개</li> <li>◦ 지자체공무원 * 1</li> <li>◦ 실사지도공무원 * 1</li> <li>◦ 시군구 예비량 10%</li> <li>◦ 중앙보유분 74개</li> </ul>
현우개	개	28,400	<ul style="list-style-type: none"> <li>◦ 일용직당 1개</li> <li>◦ 지자체공무원 * 1</li> <li>◦ 실사지도공무원 * 1</li> <li>◦ 시군구 예비량 10%</li> <li>◦ 중앙보유분 74개</li> </ul>



용품류	단위	소요량	산출근거(배부기준)
조사표 받침대	개	24,500	<ul style="list-style-type: none"> <li>◦ 일용직(내검요원, 입력요원 제외)당 1개</li> <li>◦ 지자체공무원 * 1</li> <li>◦ 실사지도공무원 * 1</li> <li>◦ 시군구 예비량 10%</li> <li>◦ 중앙보유분 41개</li> </ul>
조사원 가방	개	24,500	<ul style="list-style-type: none"> <li>◦ 일용직(내검요원, 입력요원 제외)당 1개</li> <li>◦ 지자체공무원 * 1</li> <li>◦ 실사지도공무원 * 1</li> <li>◦ 시군구 예비량 10%</li> <li>◦ 중앙보유분 41개</li> </ul>
임명장	매	17,200	<ul style="list-style-type: none"> <li>◦ 조사원 * 1(조사관리자, 총관리자 포함)</li> <li>◦ 시군구 예비량 10%</li> <li>◦ 보관분 93매</li> </ul>
서약서	매	21,600	<ul style="list-style-type: none"> <li>◦ 일용직당 1개</li> <li>◦ 시군구 예비량 10%</li> <li>◦ 보관분 107매</li> </ul>
출근부	매	21,600	<ul style="list-style-type: none"> <li>◦ 일용직당 1개</li> <li>◦ 시군구 예비량 10%</li> <li>◦ 보관분 107매</li> </ul>
조사원증 (조사원, 지도원, 총관리자)	장	17,200	<ul style="list-style-type: none"> <li>◦ 조사원 * 1(조사관리자, 총관리자 포함)</li> <li>◦ 시군구 예비량 10%</li> <li>◦ 보관분 93장</li> </ul>
조사원증케이스	개	16,400	<ul style="list-style-type: none"> <li>◦ 조사원 * 1(조사관리자, 총관리자 포함)</li> <li>◦ 시군구 예비량 5%</li> <li>◦ 보관분 67개</li> </ul>
조사원증 끈	개	16,400	<ul style="list-style-type: none"> <li>◦ 조사원 * 1(조사관리자, 총관리자 포함)</li> <li>◦ 시군구 예비량 5%</li> <li>◦ 보관분 67개</li> </ul>

※ 투입인력 19,450명

- 총관리자 1,164명 · 조사관리자 754명 · 조사원 12,330명 · 예비조사원 1,233명
- 업무보조원 469명 · 내검요원 1,700명 · 입력요원 1,800명

## 조사표류 등 제작사양서 세부내역(34종)

구분	인쇄물명	수량	규격	인쇄방법	제본방법	비고
1	농가·임가조사표	1,780,000	- 규격 440 * 305mm - 표지 80G/㎡ · 백색모조지(국8절)	- 12면 2도 오프셋 인쇄	타공 2곳 50매 단위로 크라프트지 (400G/㎡) 일자(-) 띠묶음, 중철	필름제공
2	해수면어가조사표	120,000	- 규격 440 * 305mm - 표지 80G/㎡ · 백색모조지(국8절)	- 8면 2도 오프셋 인쇄	타공 2곳 50매 단위로 크라프트지 (400G/㎡) 일자(-) 띠묶음, 중철	필름제공
3	내수면어가조사표	7,000	- 규격 440 * 305mm - 표지 80G/㎡ · 백색모조지(국8절)	- 8면 2도 오프셋 인쇄	타공 2곳 50매 단위로 크라프트지 (400G/㎡) 일자(-) 띠묶음, 중철	필름제공
4	지역조사표	42,000	- 규격 440 * 305mm - 표지 80G/㎡ · 백색모조지(국8절)	- 4면 1도 오프셋 인쇄	타공 2곳 50매 단위로 크라프트지 (400G/㎡) 일자(-) 띠묶음, 중철	필름제공
5	어업임금종사자 가구조사표	60,000	- 규격 440 * 305mm - 표지 80G/㎡ · 백색모조지(국8절)	- 4면 1도 오프셋 인쇄	타공 2곳 50매 단위로 크라프트지 (400G/㎡) 일자(-) 띠묶음, 중철	필름제공

구분	인쇄물명	수량	규격	인쇄방법	제본방법	비고
6	조사표표지 (조사구단위)	99,000	- 크기 490 * 310mm - 300G/m <sup>2</sup> 황판지	- 1도 단면(후색)	격임(40mm) 공정 2개소, 타공 2곳, 50매단위 묶음	원고제공
7	조사표표지 (읍면동단위)	8,500	- 크기 490 * 310mm - 300G/m <sup>2</sup> 황판지	- 1도 단면(후색)	격임(40mm) 공정 2개소, 타공 2곳, 50매단위 묶음	원고제공
8	조사구요도표지	3,700	- 크기 870 * 310mm - 300G/m <sup>2</sup> 황판지	- 1도 단면(후색)	격임(30mm) 공정 2개소, 타공 2곳, 50매단위 묶음	원고제공
9	가구명부표지	3,700	- 크기 660 * 225mm - 300G/m <sup>2</sup> 황판지	- 1도 단면(후색)	격임(30mm) 공정 2개소, 타공 2곳, 50매단위 묶음	원고제공
10	조사지침서	27,800	- 크기 10절 - 표지 : 아트150G/m <sup>2</sup> (4도) 면지, 본문 : 백색모조 80G/m <sup>2</sup>	- 표지 4도 - 본문 2도 - 음셋	무사무선칠, 면수 100면	원고제공
11	지도지침서	11,400	- 크기 10절 - 표지 : 아트150G/m <sup>2</sup> (4도) 면지, 본문 : 백색모조 80G/m <sup>2</sup>	- 표지 4도 - 본문 2도 - 음셋	무사무선칠, 면수 100면	원고제공

구분	인쇄물명	수량	규격	인쇄방법	제본방법	비고
12	농임가구분스티커	1,756,000	- 30 * 30mm - 아트지 70G/m <sup>2</sup>	- A4 1장당 50개 인쇄(녹색) - 옵셋 2도		원고제공
13	어가구분스티커	163,000	- 30 * 30mm - 아트지 70G/m <sup>2</sup>	- A4 1장당 50개 인쇄(청색) - 옵셋 2도		원고제공
14	농림어가명부간지	63,000	- A4, 310 * 220mm - 모조지(노란색지) - 70G/m <sup>2</sup>	- 옵셋 1도	- 50매단위 묶음	원고제공
15	조사원연락전	443,800	- A4, 중질지 70G/m <sup>2</sup>	- 1도 단면(후색)	50매단위 묶음	원고제공
16	가구용전단 (인사말씀)	1,528,000	- A4, 중질지 70G/m <sup>2</sup>	- 2도 단면(후색)	50매단위 묶음	원고제공
17	편철용철끈	107,500	- 사무용철끈1종(40cm)		10개단위 묶음	
18	조사표회수용상자	6,300	- 460 * 320 * 310mm - 2골 폴판지	- 옵셋 1도		
19	조사표발송용상자	21,200	- 460 * 320 * 310mm - 2골 폴판지	- 옵셋 1도		

구분	인쇄물명	수량	규격	인쇄방법	제본방법	비고
20	입력프로그램 사용설명서	8,000	- 크기 10절 - 표지 : 레자크지 150G/m <sup>2</sup> - 본문 : 미색모조 80G/m <sup>2</sup>	- 1도 양면	무사무선철, 면수 50면	원고제공
21	전산내검지침서	8,000	- 크기 10절 - 표지 : 레자크지 150G/m <sup>2</sup> - 본문 : 미색모조 80G/m <sup>2</sup>	- 1도 양면	무사무선철, 면수 50면	원고제공
22	조사구요도스티커	48,100	- 210 * 27mm - 아트지 70G/m <sup>2</sup>	- 1도 단면	50매단위 묶음	원고제공
23	문구케이스(필통)	28,400	- 200 * 75mm - 후루킹 재질	- 실크인쇄 1도	연필, 볼펜(3색), 지우개를 넣어서 납품	
24	연필	28,400	- H.B		필통에 넣어서 납품	
25	볼펜(3색)	28,400	- 3색(흑, 적, 청색)	- 실크인쇄 1도	필통에 넣어서 납품	
26	지우개	28,400	- 15G(±1g), 5*3.4*1.3T		필통에 넣어서 납품	

구분	인쇄물명	수량	규격	인쇄방법	제본방법	비고
27	조사표받침대	24,500	- 크기 330 * 250 - BM Lever	- 실크인쇄 4도		원고제공
28	조사원가방	24,500	- 430 * 75 * 250mm - 청기저			
29	임명장	17,200	- A4, 백색모조 120G/㎡	- 읍셋1도 단면 (후쇄)	50매단위 묶음	원고제공
30	서약서	21,600	- A4, 중질지 70G/㎡	- 읍셋1도 단면 (후쇄)	50매단위 묶음	원고제공
31	출근부	21,600	- A4, 중질지 70G/㎡	- 읍셋1도 단면 (후쇄)	50매단위 묶음	원고제공
32	조사원증 (조사원, 지도원, 총관리자)	17,200	- 125 * 90 - 80G/㎡	- 읍셋 1도 양면 (후쇄)	50매단위 묶음	원고제공
33	조사원증케이스	16,400	- 135 * 136 - PVC		50매단위 묶음	
34	조사원증끈	16,400	- P.P 청색줄(길이88cm)		50개단위 묶음	

## 2000년 대비 조사용품류별 비교

일련 번호	용품류	2000 총조사	2005 총조사	비 고
1	농가·임가조사표	○	○	임가통합
2	해수면어가조사표	○	○	
3	지역조사표	○	○	
4	내수면어가조사표	○	○	
5	어업임금조사자가구조사표	×	○	부가조사
6	조사표표지	○	○	
7	A3규격표지(가구명부, 조사구역도)	○	○	
8	농어가명부 간지	○	○	
9	농가(임가)구분스티커	○	○	임가통합
10	어가구분스티커	○	○	
11	조사원증	○	○	
12	조사원증케이스	○	○	
13	조사원증끈	○	○	
14	임명장	○	○	
15	서약서	○	○	
16	출근부	○	○	
17	가구용전단	○	○	
18	조사구역도스티커	○	○	
19	조사원연락전	○	○	
20	조사원가방	○	○	
21	조사표회수용상자	○	○	
22	조사지침서	○	○	
23	지도지침서	○	○	
24	문구케이스	○	○	
25	연필	○	○	

일련 번호	용 품 류	2000 총조사	2005 총조사	비 고
26	볼펜(흑색)	○	○	3색볼펜
27	볼펜(적색)	○	×	
28	지우개	○	○	
29	조사표받침대	○	○	
30	편철용철근	○	○	
31	조사표발송용상자	×	○	
32	입력프로그램 사용설명서	×	○	
33	전산내검지침서	×	○	
34	가구원사항(농가부문)	○	×	조사표이용
35	가구원사항(해수면어가부문)	○	×	조사표이용
36	가구원사항(내수면어가부문)	○	×	조사표이용
37	잠정결과집계표(농가부문)	○	×	program화
38	읍면동 잠정결과집계표(농가부문)	○	×	program화
39	잠정결과집계표(해수면어가부문)	○	×	program화
40	읍면동 잠정결과집계표(해수면어가부문)	○	×	program화
41	농림어가명부	○	×	program화




29-2



[www.acensus.go.kr](http://www.acensus.go.kr)

# 조사용품 배부 계획

[ 서울특별시 · 부산광역시 · 대구광역시 · 인천광역시  
광주광역시 · 대전광역시 · 울산광역시 · 제주도 ]



함께하는 밝은미래

 통계청

## I. 목 적

- 본 계획은 2005 농림어업총조사에 사용하기 위하여 제작한 각종 조사용품을 실시기관인 지방자치단체(시도, 시군구, 읍면동)에 체계적이고, 안전하며 효율적으로 배부하기 위함

## II. 추진방향

- 조사용품의 배부시기를 사용기간을 고려하여 보관기간을 최소화 하고,
- 조사용품을 읍면동단위로 포장 후 시군구로 배송하여 지방자치단체 공무원의 업무부담을 최소화

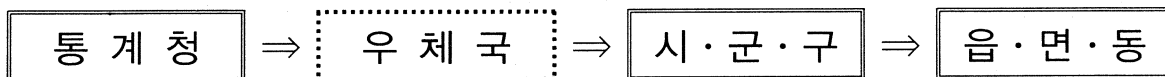
## III. 배부대상 용품 및 배부

### 1. 배부대상 개요

- 배부대상 종류 및 물량 : 35종 약170톤
- 조사용품 보관창고 : 대전우편집중국(충남 계룡시 두마면 왕대리 80번지)

### 2. 배부체계 및 일정

- 배부체계



- 배부시기 : 2006.01.12 ~ 2006.01.17
- 용품 출발지 : 대전우편집중국
- 용품 도착지 : 각 시군구청

### 3. 용품 배부반 편성운영

- 농수산통계과 직원을 현지에 배치하여 납품시부터 배부완료시까지 조사용품 관리 및 배부에 만전을 기하도록 함
  - 출발일시 및 도착시간 등 조사용품 배부에 관한 추진 및 의문 사항은 배부반에 수시로 연락을 취하여 업무에 원활을 기할 것

## 배부반 연락처

☎ 통계청 농수산통계과 : 042-481-2293

농수산통계과 물품담당 : 010-4521-4863(강병희)

우정사업본부(충청체신청) 담당 : 016-274-3996(이춘옥)

대전우편집중국 담당 : 010-2302-8487(우동식)

### IV. 조사용품 배부 및 보관시 유의사항

- 조사용품의 예비량은 예산절감 및 물자낭비 방지를 위하여 최소한의 물량만 제작
  - 읍면동 및 시군구에 충분한 예비량을 배정하였으므로, 예비량 관리 및 부족시 대처 필요
  - 중앙 예비량은 업무 참고용으로 최소 물량만 확보하였으므로 중앙에 추가 요청하는 사례가 발생하지 않도록 유의
- 조사용품의 인수 후 안전한 장소를 확보하여 보관
  - 화재, 도난 및 침수예방 등
  - 시군구청, 읍면동사무소 서류창고 등
- 조사시 현저한 가구변동으로 조사표류가 부족할 경우에는 읍면동 및 시군구 보유량에서 1차 조치하고, 그래도 부족하면 통계청 농수산통계과로 연락하여 지방통계청의 예비량으로 조치
- 조사요원에게 조사용품 지급시 조사대상가구 등을 철저히 확인 후 지급
  - 조사표는 매일 조사대상가구를 확인하여 지급토록 하고, 조사표 1매라도 소홀히 취급하지 않도록 배부량에 각별히 유의
  - 조사지침서류 및 사무용품은 조사요원 교육시에, 농림어가명부는 준비조사시에, 조사표는 본 조사시 등으로 구분하여 단계적으로 지급
- 조사원 교체 시에는 전임조사원의 조사용품을 후임자에게 인계 하도록 하여 조사에 차질이 없도록 조치

## V. 행정사항

- 시도, 시군구, 읍면동별 용품류의 배부기준 및 배부량은 동계획을 참고하고, 농림어업총조사 조사관리시스템에서도 확인 가능함
  - 시군구 : 2006.01.19(목)까지 배송됨
  - 읍면동 : 시군구에서 배부
- 용품류의 수령확인은 시도, 시군구, 읍면동 담당자가 조사관리 시스템에서 수령한 물품을 기록하고 등록
  - 조사용품은 기본적으로 '읍면동' 단위로 배부[단, 특·광역시외의 '구'는 구청으로 배부]

※ 「조사요원 채용 신청서, 조사요원 고용계약서」는 2005 농림어업 총조사 홈페이지 > 조사원코너 > 채용정보 또는 홈페이지 > 자료실 > 각종서류에서 출력하여 사용

## VI. 조사용품류 배부기준

번호	용 품 류	배 부 기 준
1	농가·임가조사표	<ul style="list-style-type: none"> <li>◦ 조사용 : 농임가수 * 1.08부</li> <li>◦ 교육용 : 교육대상자 * 1부</li> <li>◦ 예비량 20%               <ul style="list-style-type: none"> <li>- 읍면동 예비량 10%</li> <li>- 시군구 예비량 5%</li> <li>- 지방통계청(사무소 포함) 예비량 5%</li> </ul> </li> </ul>
2	해수면어가조사표	<ul style="list-style-type: none"> <li>◦ 조사용 : 해수면어가수 * 1.1부</li> <li>◦ 교육용 : 교육대상자 * 1부</li> <li>◦ 예비량 30%               <ul style="list-style-type: none"> <li>- 읍면동 예비량 20%</li> <li>- 시군구 예비량 5%</li> <li>- 지방통계청(사무소 포함) 예비량 5%</li> </ul> </li> </ul>
3	내수면어가조사표	<ul style="list-style-type: none"> <li>◦ 조사용 : 내수면어가수 * 1.08부</li> <li>◦ 교육용 : 교육대상자 * 1부</li> <li>◦ 예비량 30%               <ul style="list-style-type: none"> <li>- 읍면동 예비량 20%</li> <li>- 시군구 예비량 5%</li> <li>- 지방통계청(사무소 포함) 예비량 5%</li> </ul> </li> </ul>
4	지역조사표	<ul style="list-style-type: none"> <li>◦ 읍면지역 행정리수 * 1부</li> <li>◦ 예비량 15%               <ul style="list-style-type: none"> <li>- 읍면 예비량 10%</li> <li>- 군 예비량 5%</li> </ul> </li> </ul>
5	어업임금종사자가구조사표	<ul style="list-style-type: none"> <li>◦ 어업임금종사자가구수 * 1.1부</li> <li>◦ 교육용 : 교육대상자 * 1부</li> <li>◦ 예비량 50%               <ul style="list-style-type: none"> <li>- 읍면동 예비량 40%</li> <li>- 시군구 예비량 5%</li> <li>- 지방통계청(사무소 포함) 예비량 5%</li> </ul> </li> </ul>
6	조사표 표지(조사구단위)	<ul style="list-style-type: none"> <li>◦ 농가·임가조사표, 해수면어가조사표 : 조사구당 3매(단, 서울지역은 2매)</li> <li>◦ 시군구 예비량 5%</li> </ul>

번호	용 품 류	배 부 기 준
7	조사표 표지(읍면동단위)	◦ 내수면어가조사표, 지역조사표, 어업임금종사자가구조사표 : 읍면 3매, 동 2매 ◦ 시군구 예비량 5%
8	조사구요도 표지	◦ 시군구당 6매
9	조사구요도간지	◦ 시군구당 읍면동수 * 1.1
10	농림어가명부 표지	◦ 읍면동당 1매(41개 조사구 이상인 읍면동은 2매) ◦ 시군구 예비량 10%
11	농가·임가 구분스티커	◦ 농가·임가조사표 * 1
12	어가 구분스티커	◦ 해(내)수면어가조사표 + 어업임금종사자가구조사표 * 1
13	조사원 연락전	◦ 농림어가수 * 0.3
14	인사말씀	◦ 동지역 농림어가수 * 1 ◦ 읍지역 농림어가수 * 0.85 ◦ 면지역 농림어가수 * 0.22
15	편철용철끈	◦ 표지당 * 1
16	조사구요도스티커	◦ 조사구당 1.1장
17	조사표 회수용 상자	◦ 농가·임가조사표 480부당 1개 ◦ 해(내)수면조사표 640부당 1개 ◦ 지역조사표+어업임금종사자가구조사표 480부당 1개 ◦ 시군구 예비량 1개
18	문구Set [필통, 샤프, 샤프심, 연필, 볼펜(흑·적), 지우개]	◦ 일용직당 1개 ◦ 지자체공무원 * 2 ◦ 실사지도공무원 * 1
19	조사표 받침대	◦ 일용직(내검요원, 입력요원 제외)당 1개 ◦ 지자체공무원 * 1 ◦ 실사지도공무원 * 1
20	조사원 가방 및	◦ 일용직(내검요원, 입력요원 제외)당 1개
21	조사원가방스티커	◦ 지자체공무원 * 1 ◦ 실사지도공무원 * 1
22	임명장	◦ 조사원 * 1(조사관리자, 총조사관리자 포함) ◦ 시군구 예비량 20%

번호	용 품 류	배 부 기 준
23	서약서	<ul style="list-style-type: none"> <li>◦ 조사원 * 1(조사관리자, 총조사관리자 포함)</li> <li>◦ 시군구 예비량 10%</li> </ul>
24	출근부	<ul style="list-style-type: none"> <li>◦ 일용직당 1장</li> <li>◦ 시군구 예비량 10%</li> </ul>
25	조사요원증	<ul style="list-style-type: none"> <li>◦ 조사원 * 1(조사관리자, 총조사관리자 포함)</li> <li>◦ 시군구 예비량 10%</li> </ul>
26	조사원증케이스	<ul style="list-style-type: none"> <li>◦ 조사원 * 1(조사관리자, 총조사관리자 포함)</li> <li>◦ 시군구 예비량 10%</li> </ul>
27	조사원증 끈	<ul style="list-style-type: none"> <li>◦ 조사원 * 1(조사관리자, 총조사관리자 포함)</li> <li>◦ 시군구 예비량 10%</li> </ul>
28	조사지침서	<ul style="list-style-type: none"> <li>◦ 교육대상자 * 1 (조사원, 예비조사원, 총조사관리자, 조사관리자, 업무보조요원)</li> <li>◦ 지자체공무원 * 2</li> <li>◦ 실사지도 공무원 * 1</li> </ul>
29	지도지침서	<ul style="list-style-type: none"> <li>◦ 총조사관리자, 조사관리자, 업무보조요원 * 1</li> <li>◦ 지자체공무원 * 2</li> <li>◦ 실사지도 공무원 * 1</li> </ul>
30	입력프로그램 사용설명서	<ul style="list-style-type: none"> <li>◦ 입력요원·입력관리자 * 1</li> <li>◦ 지자체공무원 * 2</li> </ul>
31	전산내검지침서	<ul style="list-style-type: none"> <li>◦ 입력요원·입력관리자 * 1</li> <li>◦ 지자체공무원 * 2</li> </ul>
32	조사관리시스템 운영지침서	<ul style="list-style-type: none"> <li>◦ 시도, 시군구, 읍면동 * 2</li> </ul>
33 34	조사구관리지침서 및 조사구 목록	<ul style="list-style-type: none"> <li>◦ 총조사관리자, 조사관리자, 업무보조요원 * 1</li> <li>◦ 지자체공무원 * 2</li> <li>◦ 실사지도 공무원 * 1</li> </ul>
35	조사용품 배부계획	<ul style="list-style-type: none"> <li>◦ 시도, 시군구, 읍면동 * 1</li> </ul>

## VII. 조사용품류 배부내역

### 〈시 도 별〉

일련번호	1	2	3	4	5
조사용품	농가·임가 조사표	해수면어가 조사표	내수면어가 조사표	지역조사표	어업임금종사자 가구조사표
총 계	2,100,000	170,000	7,000	42,000	100,000
시도 소계	2,008,774	159,147	5,867	41,037	55,857
서울특별시	10,705	446	19	-	8
부산광역시	17,376	9,708	393	158	3,320
대구광역시	30,458	149	34	269	21
인천광역시	24,806	6,530	43	306	2,649
광주광역시	25,092	271	28	-	5
대전광역시	15,601	127	69	-	5
울산광역시	22,197	2,604	28	138	808
경 기 도	232,150	4,659	942	4,361	396
강 원 도	123,486	8,638	612	2,532	2,538
충 청 북 도	130,362	448	588	3,233	10
충 청 남 도	249,454	14,845	516	5,132	3,170
전 라 북 도	195,097	7,236	736	5,791	4,061
전 라 남 도	301,484	48,455	879	7,515	12,586
경 상 북 도	328,232	11,932	387	5,966	5,557
경 상 남 도	243,110	30,704	567	5,426	14,181
제 주 도	59,164	12,395	26	210	6,542
통계청 소계	91,226	10,853	1,133	963	44,143
본 청	9,678	5,013	936	963	42,344
지 방 청	81,548	5,840	197	-	1,799



일련번호	6	7	8	9	10	11
조사용품	조사구표지 (조사구단위)	조사구표지 (읍면동단위)	조사구요도 표지	조사구요도 간지	농림어가 명부 표지	농임가구분 스티커
총 계	101,500	9,300	1,600	4,100	4,200	2,100,000
시도 소계	101,137	9,052	1,500	4,037	4,039	2,007,814
서울특별시	1,117	1,074	150	583	567	10,655
부산광역시	1,415	484	96	256	254	17,326
대구광역시	1,171	314	48	161	161	30,408
인천광역시	1,517	318	60	159	158	24,756
광주광역시	911	193	30	102	102	25,042
대전광역시	649	168	30	91	89	15,551
울산광역시	1,039	136	30	66	66	22,147
경 기 도	11,262	1,257	264	593	591	231,980
강 원 도	5,951	521	108	213	213	123,436
충청북도	6,483	438	78	175	176	130,292
충청남도	12,170	626	96	237	239	249,404
전라북도	9,557	686	90	276	276	195,027
전라남도	15,613	879	132	341	346	301,434
경상북도	16,504	974	144	380	386	328,182
경상남도	12,569	879	120	355	356	243,060
제 주 도	3,209	105	24	49	59	59,114
통계청 소계	363	248	100	63	161	92,186
본 청	363	248	100	63	161	10,638
지 방 청	-	-	-	-	-	81,548

일련번호	12	13	14	15	16	17
조사용품	어가구분 스티커	조사원 연락전	인사말씀	편철용 철근	조사구요도 스티커	조사표 회수용상자
총 계	230,000	540,000	900,000	116,000	38,000	5,300
시도 소계	220,031	537,761	886,952	115,728	37,841	5,205
서울특별시	438	2,841	8,671	2,908	1,034	88
부산광역시	13,386	7,153	21,463	2,249	686	100
대구광역시	169	7,492	20,031	1,694	529	86
인천광역시	9,187	8,034	15,200	2,053	639	91
광주광역시	269	6,188	20,488	1,236	391	64
대전광역시	166	3,848	12,711	936	292	45
울산광역시	3,405	6,151	13,730	1,271	402	65
경 기 도	5,752	57,957	113,065	13,374	4,291	611
강 원 도	11,753	32,682	58,066	6,793	2,177	329
충청북도	976	32,022	49,511	7,175	2,336	315
충청남도	18,496	64,882	86,349	13,131	4,354	598
전라북도	11,963	50,148	72,530	10,609	3,470	470
전라남도	61,885	86,963	118,413	16,970	5,602	777
경상북도	17,841	83,920	128,061	18,008	5,931	786
경상남도	45,417	69,035	98,627	13,924	4,566	625
제 주 도	18,928	18,445	50,036	3,397	1,141	155
통계청 소계	9,969	2,239	13,048	272	159	95
본 청	2,133	2,239	13,048	272	159	95
지 방 청	7,836	-	-	-	-	-

일련번호	18	19	20	21	22	23
조사용품	문구set	조사표 받침대	조사원가방	조사원가방 스티커	임명장	조사요원 서약서
총 계	28,400	24,500	24,500	24,500	22,000	20,000
시도 소계	27,115	22,695	22,695	22,695	20,802	19,005
서울특별시	171	141	141	141	300	137
부산광역시	364	312	312	312	345	290
대구광역시	373	331	331	331	347	315
인천광역시	395	334	334	334	328	295
광주광역시	316	276	276	276	287	265
대전광역시	201	178	178	178	173	167
울산광역시	293	253	253	253	248	231
경 기 도	3,419	2,948	2,948	2,948	2,271	2,160
강 원 도	1,693	1,449	1,449	1,449	1,224	1,134
충 청 북 도	1,671	1,395	1,395	1,395	1,251	1,148
충 청 남 도	3,136	2,561	2,561	2,561	2,463	2,254
전 라 북 도	2,538	2,134	2,134	2,134	1,903	1,746
전 라 남 도	4,211	3,427	3,427	3,427	3,242	2,972
경 상 북 도	4,158	3,450	3,450	3,450	3,206	2,945
경 상 남 도	3,373	2,843	2,843	2,843	2,554	2,340
제 주 도	803	663	663	663	660	606
통계청 소계	1,285	1,805	1,805	1,805	1,198	995
본 청	1,285	1,805	1,805	1,805	1,198	995
지 방 청	-	-	-	-	-	-

일련번호	24	25	26	27	28	29
조사용품	출근부	조사요원증	조사요원증 케이스	조사요원증 끈	조사지침서	지도지침서
총 계	26,000	12,000	20,000	20,000	25,000	8,000
시도 소계	25,571	10,839	19,005	19,005	23,065	7,391
서울특별시	147	288	137	137	171	67
부산광역시	351	251	290	290	333	99
대구광역시	372	192	315	315	344	87
인천광역시	378	194	295	295	349	111
광주광역시	325	150	265	265	286	65
대전광역시	202	93	167	167	188	51
울산광역시	289	130	231	231	263	75
경 기 도	3,027	1,274	2,160	2,160	3,027	1,246
강 원 도	1,522	618	1,134	1,134	1,472	527
충청북도	1,554	626	1,148	1,148	1,418	469
충청남도	3,062	1,238	2,254	2,254	2,582	726
전라북도	2,350	952	1,746	1,746	2,159	716
전라남도	4,088	1,621	2,972	2,972	3,454	995
경상북도	3,943	1,609	2,945	2,945	3,479	1,061
경상남도	3,157	1,277	2,340	2,340	2,868	928
제 주 도	804	330	606	606	672	168
통계청 소계	429	1,161	995	995	1,935	609
본 청	429	1,161	995	995	1,935	609
지 방 청	-	-	-	-	-	-

일련번호	30	31	32	33	34	35
조사용품	입력프로그램 사용설명서	전산내검 지침서	조사관리시스템 운영지침서	조사구관리 지침서	조사구목록	조사용품 배부계획
총 계	3,000	3,000	6,000	8,000	8,000	2,960
시도 소계	2,543	2,543	5,268	7,391	7,391	2,634
서울특별시	60	60	52	67	67	26
부산광역시	54	54	44	99	99	22
대구광역시	40	40	36	87	87	18
인천광역시	51	51	62	111	111	31
광주광역시	35	35	12	65	65	6
대전광역시	29	29	12	51	51	6
울산광역시	36	36	36	75	75	18
경 기 도	345	345	1,152	1,246	1,246	576
강 원 도	151	151	414	527	527	207
충 청 북 도	162	162	336	469	469	168
충 청 남 도	275	275	452	726	726	226
전 라 북 도	225	225	522	716	716	261
전 라 남 도	371	371	644	995	995	322
경 상 북 도	357	357	728	1,061	1,061	364
경 상 남 도	277	277	670	928	928	335
제 주 도	75	75	96	168	168	48
통계청 소계	457	457	732	609	609	326
본 청	457	457	732	609	609	326
지 방 청	-	-	-	-	-	-

**시도/시군구/읍면동별  
조사용품 배부내역**

조사용품 배부내역

시도	시군구	읍면동	1		2	3	4	5	6	7	8	9	10	11
			농가·임가 조사표	해수면어가 조사표										
서울특별시	총계	총계	10,705	446	19	-	8	1,117	1,074	150	583	567	10,655	
서울특별시	시도	시청	50	20	10	-	5	-	-	-	-	-	-	
서울특별시	종로구	구청	225	14	-	-	-	36	36	6	21	19	225	
서울특별시	중구	구청	69	12	-	-	-	30	30	6	17	16	69	
서울특별시	용산구	구청	62	13	-	-	-	34	34	6	22	18	62	
서울특별시	성동구	구청	138	9	-	-	-	42	42	6	22	22	138	
서울특별시	광진구	구청	174	5	-	-	-	32	32	6	18	17	174	
서울특별시	동대문구	구청	170	16	-	-	-	55	55	6	29	29	170	
서울특별시	중랑구	구청	540	13	3	-	-	45	42	6	22	22	540	
서울특별시	성북구	구청	284	21	-	-	-	61	61	6	33	32	284	
서울특별시	강북구	구청	203	15	-	-	-	36	36	6	19	19	203	
서울특별시	도봉구	구청	211	11	-	-	-	32	32	6	17	17	211	
서울특별시	노원구	구청	527	8	-	-	-	51	51	6	27	27	527	
서울특별시	은평구	구청	369	18	-	-	-	42	42	6	22	22	369	
서울특별시	서대문구	구청	394	24	-	-	-	45	45	6	24	24	394	
서울특별시	마포구	구청	221	9	-	-	-	51	51	6	27	27	221	
서울특별시	양천구	구청	787	18	-	-	-	42	42	6	22	22	787	
서울특별시	강서구	구청	789	30	3	-	3	55	47	6	25	25	789	
서울특별시	구로구	구청	832	12	-	-	-	38	38	6	21	20	832	
서울특별시	금천구	구청	79	9	-	-	-	24	24	6	14	13	79	
서울특별시	영등포구	구청	225	17	-	-	-	42	42	6	25	22	225	
서울특별시	동작구	구청	633	25	-	-	-	42	42	6	22	22	633	
서울특별시	관악구	구청	534	35	-	-	-	57	57	6	30	30	534	
서울특별시	서초구	구청	1,153	9	-	-	-	53	38	6	20	20	1,153	
서울특별시	강남구	구청	731	30	-	-	-	66	55	6	29	29	731	

조사용품 배부내역

시도	시군구	읍면동	12	13	14	15	16	17	18	19	20	21	22	23
서울특별시	시도	시청	438	2,841	8,671	2,908	1,034	88	171	141	141	141	300	137
서울특별시	시도	시청	-	-	-	-	-	-	5	5	5	5	-	-
서울특별시	종로구	구청	14	62	183	97	34	3	4	3	3	3	12	3
서울특별시	중구	구청	12	23	54	82	28	3	3	2	2	2	12	2
서울특별시	용신구	구청	13	24	47	92	32	3	3	2	2	2	12	2
서울특별시	성동구	구청	9	43	107	112	40	3	3	2	2	2	12	2
서울특별시	광진구	구청	5	50	138	87	30	3	4	3	3	3	12	3
서울특별시	동대문구	구청	16	53	134	145	52	3	4	3	3	3	12	3
서울특별시	중랑구	구청	16	141	438	115	41	4	8	6	6	6	12	6
서울특별시	성북구	구청	21	83	230	160	58	3	5	4	4	4	12	4
서울특별시	강북구	구청	15	56	165	97	34	3	4	3	3	3	12	3
서울특별시	도봉구	구청	11	57	169	87	30	3	4	3	3	3	12	3
서울특별시	노원구	구청	8	140	424	135	48	4	7	6	6	6	12	6
서울특별시	은평구	구청	18	99	301	112	40	3	5	4	4	4	12	4
서울특별시	서대문구	구청	24	107	323	120	42	3	6	5	5	5	12	5
서울특별시	마포구	구청	9	62	171	135	48	3	4	3	3	3	12	3
서울특별시	양천구	구청	18	199	640	112	40	4	11	10	10	10	12	10
서울특별시	강서구	구청	36	207	651	133	48	5	12	10	10	10	12	10
서울특별시	구로구	구청	12	210	675	102	36	4	11	10	10	10	12	10
서울특별시	금천구	구청	9	24	64	67	22	3	3	2	2	2	12	2
서울특별시	영등포구	구청	17	66	184	112	40	3	4	3	3	3	12	3
서울특별시	동작구	구청	25	164	521	112	40	4	10	9	9	9	12	9
서울특별시	관악구	구청	35	147	444	150	54	4	7	6	6	6	12	6
서울특별시	서초구	구청	9	291	935	117	43	5	15	13	13	13	12	14
서울특별시	강남구	구청	30	192	600	156	57	4	11	9	9	9	12	9



조사용품 배부내역

시도	시군구	업면종	24	25	26	27	28	29	30	31	32	33	34	35
			출근부	조사 요원중	조사 요원중 케이스	조사 요원중 문	조사 지침서	지도 지침서	인력프로그램 사용실행서	전산내검 지침서	조사관리 시스템	조사구관리 지침서	조사구 목록	조사용품 배부계획
서울특별시	총계	총계	147	288	137	137	171	67	60	60	52	67	67	26
서울특별시	시도	시청	5	-	-	-	10	10	10	10	2	10	10	1
서울특별시	중로구	구청	3	12	3	3	4	2	2	2	2	2	2	1
서울특별시	중구	구청	2	12	2	2	3	2	2	2	2	2	2	1
서울특별시	용산구	구청	2	-	2	2	3	2	2	2	2	2	2	1
서울특별시	성동구	구청	2	12	2	2	3	2	2	2	2	2	2	1
서울특별시	광진구	구청	3	12	3	3	4	2	2	2	2	2	2	1
서울특별시	동대문구	구청	3	12	3	3	4	2	2	2	2	2	2	1
서울특별시	중랑구	구청	7	12	6	6	7	2	2	2	2	2	2	1
서울특별시	성북구	구청	4	12	4	4	5	2	2	2	2	2	2	1
서울특별시	강북구	구청	3	12	3	3	4	2	2	2	2	2	2	1
서울특별시	도봉구	구청	3	12	3	3	4	2	2	2	2	2	2	1
서울특별시	노원구	구청	6	12	6	6	7	2	2	2	2	2	2	1
서울특별시	은평구	구청	4	12	4	4	5	2	2	2	2	2	2	1
서울특별시	서대문구	구청	5	12	5	5	6	2	2	2	2	2	2	1
서울특별시	마포구	구청	3	12	3	3	4	2	2	2	2	2	2	1
서울특별시	양천구	구청	10	12	10	10	11	3	2	2	2	3	3	1
서울특별시	강서구	구청	11	12	10	10	11	3	2	2	2	3	3	1
서울특별시	구로구	구청	10	12	10	10	11	3	2	2	2	3	3	1
서울특별시	금천구	구청	2	12	2	2	3	2	2	2	2	2	2	1
서울특별시	영등포구	구청	3	12	3	3	4	2	2	2	2	2	2	1
서울특별시	동작구	구청	9	12	9	9	10	3	2	2	2	3	3	1
서울특별시	관악구	구청	6	12	6	6	7	2	2	2	2	2	2	1
서울특별시	서초구	구청	15	12	14	14	14	3	2	2	2	3	3	1
서울특별시	강남구	구청	10	12	9	9	10	3	2	2	2	3	3	1

조사용품 배부내역

시도	시군구	읍면동	조사용품 배부내역										
			1 농가·임가 조사표	2 해수면어가 조사표	3 내수면어가 조사표	4 지역 조사표	5 어업임금조사자 가구조사표	6 조사표표지 (조사구)	7 조사표표지 (읍면동)	8 조사구 요도 표지	9 조사구 요도 간지	10 농림어가 명부 표지	11 농림가구본 스티커
서울특별시	송파구	구정	735	31	3	-	-	-	55	6	31	29	735
서울특별시	강동구	구정	570	22	-	-	-	51	45	6	24	24	570
부산광역시	총계	총계	17,976	9,708	393	158	3,320	1,415	484	96	256	254	17,326
부산광역시	시도	시청	50	20	10	5	5	-	-	-	-	-	-
부산광역시	중구	구정	60	181	-	-	7	29	19	6	10	10	60
부산광역시	서구	구정	262	933	-	-	51	51	32	6	17	17	262
부산광역시	동구	구정	198	50	-	-	-	51	34	6	19	18	198
부산광역시	영도구	구정	223	1,164	-	-	1,409	57	30	6	16	16	223
부산광역시	부산진구	구정	257	64	-	-	-	79	53	6	28	28	257
부산광역시	동래구	구정	562	86	-	-	43	45	30	6	16	16	562
부산광역시	남구	구정	156	305	-	-	43	60	40	6	21	21	156
부산광역시	북구	구정	555	108	45	-	-	41	28	6	15	15	555
부산광역시	해운대구	구정	769	602	-	-	94	60	36	6	20	19	769
부산광역시	사하구	구정	540	1,943	120	-	373	108	34	6	18	18	540
부산광역시	금정구	구정	1,782	38	-	-	-	79	38	6	20	20	1,782
부산광역시	강서구	구정	6,638	2,280	175	-	450	391	15	6	8	8	6,638
부산광역시	연제구	구정	416	44	-	-	13	41	28	6	15	15	416
부산광역시	수영구	구정	306	380	-	-	256	41	21	6	11	11	306
부산광역시	사상구	구정	583	82	23	-	17	48	30	6	16	16	583
부산광역시	기장군	총계	4,019	1,428	20	153	559	234	16	6	6	6	4,019
부산광역시	기장군	군청	164	53	1	7	18	12	1	6	6	1	164
부산광역시	기장군	기장읍	1,021	597	8	42	285	51	3			1	1,021
부산광역시	기장군	장안읍	1,078	141	9	29	53	45	3			1	1,078
부산광역시	기장군	일광면	549	637	2	28	203	57	3			1	549
부산광역시	기장군	정관면	411	-	-	25	-	36	3			1	411

조사용품 배부내역

시도	시군구	읍면동	12	13	14	15	16	17	18	19	20	21	22	23
서울특별시	송파구	구정	34	193	606	145	52	4	10	9	9	9	12	9
서울특별시	강동구	구정	22	148	467	126	45	4	8	6	6	6	12	6
부산광역시	총계	총계	19,386	7,159	21,469	2,249	686	100	364	912	912	912	945	290
부산광역시	시도	시청	-	-	-	-	-	-	5	5	5	5	-	-
부산광역시	중구	구정	188	60	180	64	18	4	4	3	3	3	12	3
부산광역시	서구	구정	984	283	926	106	31	5	14	12	12	12	12	13
부산광역시	동구	구정	50	63	184	109	32	3	4	3	3	3	12	3
부산광역시	영도구	구정	2,573	588	1,942	109	32	6	17	15	15	15	12	15
부산광역시	부산진구	구정	64	83	239	166	50	3	5	4	4	4	12	4
부산광역시	동래구	구정	129	168	537	97	28	5	8	7	7	7	12	7
부산광역시	남구	구정	348	117	365	127	38	4	6	5	5	5	12	5
부산광역시	북구	구정	153	172	552	90	26	4	10	9	9	9	12	9
부산광역시	해운대구	구정	696	344	1,118	121	36	5	17	15	15	15	12	15
부산광역시	사하구	구정	2,436	665	2,191	166	51	8	30	26	26	26	27	25
부산광역시	금정구	구정	38	448	1,465	143	43	6	21	19	19	19	12	19
부산광역시	강서구	구정	2,905	2,253	7,498	420	139	20	131	111	111	111	111	102
부산광역시	연제구	구정	57	116	367	90	26	4	6	5	5	5	12	5
부산광역시	수영구	구정	636	210	686	79	23	4	11	9	9	9	12	9
부산광역시	사상구	구정	122	172	550	100	29	5	11	9	9	9	12	9
부산광역시	기장군	소계	2,007	1,411	2,663	262	84	14	64	55	55	55	51	47
부산광역시	기장군	군청	72			20		14	11	2	2	2	51	47
부산광역시	기장군	기장읍	890	456	1,292	55	19		15	15	15	15		
부산광역시	기장군	장안읍	203	319	904	49	17		12	12	12	12		
부산광역시	기장군	일광면	842	328	241	61	21		11	11	11	11		
부산광역시	기장군	정관면	-	105	77	40	14		5	5	5	5		

조사용품 배부내역

시도	시군구	읍면동	24 출근부	25 조사 요원용	26 조사 요원용 케이스	27 조사 요원용 문	28 조사 지침서	29 지도 지침서	30 입력프로그램 사용설명서	31 전산내검 지침서	32 조사관리 시스템	33 조사구관리 지침서	34 조사구 목록	35 조사용품 배부계획
서울특별시	송파구	구정	9	12	9	9	10	3	2	2	2	3	3	1
서울특별시	강동구	구정	7	12	6	6	7	2	2	2	2	2	2	1
부산광역시	총계	총계	351	251	290	290	333	99	54	54	44	99	99	22
부산광역시	시도	시정	5	-	-	-	10	10	10	10	2	10	10	1
부산광역시	중구	구정	3	12	3	3	4	2	2	2	2	2	2	1
부산광역시	서구	구정	14	12	13	13	13	3	2	2	2	3	3	1
부산광역시	동구	구정	3	12	3	3	4	2	2	2	2	2	2	1
부산광역시	영도구	구정	17	12	15	15	16	4	2	2	2	4	4	1
부산광역시	부산진구	구정	4	12	4	4	5	2	2	2	2	2	2	1
부산광역시	동래구	구정	7	12	7	7	8	3	2	2	2	3	3	1
부산광역시	남구	구정	5	12	5	5	6	2	2	2	2	2	2	1
부산광역시	북구	구정	9	12	9	9	10	3	2	2	2	3	3	1
부산광역시	해운대구	구정	17	12	15	15	16	4	2	2	2	4	4	1
부산광역시	사하구	구정	30	14	25	25	27	7	3	3	2	7	7	1
부산광역시	금정구	구정	21	12	19	19	20	4	2	2	2	4	4	1
부산광역시	강서구	구정	132	56	102	102	112	27	9	9	2	27	27	1
부산광역시	연제구	구정	5	12	5	5	6	2	2	2	2	2	2	1
부산광역시	수영구	구정	10	12	9	9	10	3	2	2	2	3	3	1
부산광역시	사상구	구정	10	12	9	9	10	3	2	2	2	3	3	1
부산광역시	기장군	소계	59	26	47	47	56	18	6	6	12	18	18	6
부산광역시	기장군	군정	10	26	47	47	3	3	6	6	2	3	3	1
부산광역시	기장군	기정읍	15				15	4			2	4	4	1
부산광역시	기장군	장안읍	11				12	3			2	3	3	1
부산광역시	기장군	일광면	10				11	3			2	3	3	1
부산광역시	기장군	정관면	4				5	2			2	2	2	1

조사용품 배부내역

시도	시군구	읍면동	1	2	3	4	5	6	7	8	9	10	11
			농가·임가 조사표	해수면어가 조사표	내수면어가 조사표	지역 조사표	어업임금종시자 가구조사표	조사표표지 (조사구)	조사표표지 (읍면동)	조사구 유도 표지	조사구 유도 간지	농림어가 영부 표지	농임가구본 스티커
부산광역시	기장군	철마면	796	-	-	22	-	33	3	-	-	1	796
대구광역시	총계	총계	30,458	149	34	269	21	1,171	314	48	161	161	30,408
대구광역시	시도	시청	50	20	10	5	5	-	-	-	-	-	-
대구광역시	중구	구청	284	5	-	-	-	41	28	6	15	15	284
대구광역시	동구	구청	5,814	16	5	-	-	196	42	6	22	22	5,814
대구광역시	서구	구청	1,497	10	-	-	-	54	36	6	19	19	1,497
대구광역시	남구	구청	822	16	-	-	-	41	28	6	15	15	822
대구광역시	북구	구청	3,373	21	-	-	-	142	51	6	27	27	3,373
대구광역시	수성구	구청	5,689	34	-	-	16	126	49	6	26	26	5,689
대구광역시	달서구	구청	3,126	17	-	-	-	89	51	6	27	27	3,126
대구광역시	달성군	소계	9,803	10	19	264	-	482	29	6	10	10	9,803
대구광역시	달성군	군청	399	1	1	12	-	23	2	6	10	1	399
대구광역시	달성군	화현읍	1,013	-	2	47	-	36	3	-	-	1	1,013
대구광역시	달성군	논공읍	928	-	2	28	-	39	3	-	-	1	928
대구광역시	달성군	다사읍	862	2	-	30	-	42	3	-	-	1	862
대구광역시	달성군	가창면	1,143	-	-	27	-	48	3	-	-	1	1,143
대구광역시	달성군	하빈면	999	3	2	21	-	60	3	-	-	1	999
대구광역시	달성군	옥포면	1,214	-	2	18	-	66	3	-	-	1	1,214
대구광역시	달성군	현풍면	828	-	3	28	-	54	3	-	-	1	828
대구광역시	달성군	유가면	962	-	-	22	-	48	3	-	-	1	962
대구광역시	달성군	구지면	1,455	4	7	31	-	66	3	-	-	1	1,455
인천광역시	총계	총계	24,806	6,530	43	306	2,649	1,517	318	60	159	158	24,756
인천광역시	시도	시청	50	20	10	5	5	-	-	-	-	-	-
인천광역시	중구	구청	1,921	1,220	-	-	617	139	21	6	11	11	1,921
인천광역시	동구	구청	54	179	-	-	129	35	24	6	13	13	54

조사용품 배부내역

시도	시군구	읍면동	12	13	14	15	16	17	18	19	20	21	22	23
			여가구분 스티커	조사원 연락전	인시말씀	편철용 철근	조사구 오도 스티커	조사표 회수용 상자	문구set	조사표 받침대	조사원 가방	가방 스티커	임명장	조사요원 서약서
부산광역시	기장군	절마면	-	203	149	37	13		10	10	10	10		
대구광역시	총계	총계	169	7,492	20,031	1,694	529	86	373	331	331	331	347	315
대구광역시	시도	시청	-	-	-	-	-	-	5	5	5	5	-	-
대구광역시	중구	구청	5	73	228	90	26	3	5	4	4	4	12	4
대구광역시	동구	구청	21	1,429	4,729	266	85	15	72	64	64	64	68	62
대구광역시	서구	구청	10	373	1,215	115	34	6	17	16	16	16	12	16
대구광역시	남구	구청	16	207	671	90	26	4	11	10	10	10	12	10
대구광역시	북구	구청	21	832	2,743	226	69	10	39	35	35	35	40	37
대구광역시	수성구	구청	50	1,406	4,646	207	64	15	66	62	62	62	68	62
대구광역시	달서구	구청	17	773	2,541	173	52	9	34	32	32	32	36	33
대구광역시	달성군	소계	29	2,399	3,258	527	173	24	124	103	103	103	99	91
대구광역시	달성군	군청	2			32		24	20	2	2	2	99	91
대구광역시	달성군	화원읍	2	258	731	40	14		11	11	11	11		
대구광역시	달성군	농공읍	2	237	669	43	15		11	11	11	11		
대구광역시	달성군	다사읍	2	220	622	46	16		10	10	10	10		
대구광역시	달성군	가창면	-	291	213	52	18		11	11	11	11		
대구광역시	달성군	하빈면	5	255	187	64	22		12	11	11	11		
대구광역시	달성군	유포면	2	309	227	70	25		13	12	12	12		
대구광역시	달성군	현풍면	3	211	155	58	20		10	10	10	10		
대구광역시	달성군	유가면	-	245	180	52	18		11	11	11	11		
대구광역시	달성군	구지면	11	373	274	70	25		15	14	14	14		
인천광역시	총계	총계	9,187	8,034	15,200	2,053	639	91	395	334	334	334	325	295
인천광역시	시도	시청	-	-	-	-	-	-	5	5	5	5	-	-
인천광역시	중구	구청	1,837	860	2,855	177	57	9	42	36	36	36	35	32
인천광역시	동구	구청	308	81	249	78	22	4	4	3	3	3	12	3

조사용품 배부내역

시도	시군구	읍면동	24	25	26	27	28	29	30	31	32	33	34	35
			출근부	조사 요원중	조사 요원중 케이스	조사 요원중 근	조사 지침서	지도 지침서	입력프로그램 사용설명서	전산내검 지침서	조사관리 시스템	조사구관리 지침서	조사구 목록	조사용품 배부계획
부산광역시	기장군	철마면	9				10	3			2	3	3	1
대구광역시	총계	총계	372	192	315	315	344	87	40	40	36	87	87	18
대구광역시	시도	시청	5	-	-	-	10	10	10	10	2	10	10	1
대구광역시	중구	구청	4	12	4	4	5	2	2	2	2	2	2	1
대구광역시	동구	구청	74	34	62	62	65	13	5	5	2	13	13	1
대구광역시	서구	구청	17	12	16	16	17	4	2	2	2	4	4	1
대구광역시	남구	구청	10	12	10	10	11	3	2	2	2	3	3	1
대구광역시	북구	구청	41	20	37	37	36	6	3	3	2	6	6	1
대구광역시	수성구	구청	68	34	62	62	63	12	3	3	2	12	12	1
대구광역시	달서구	구청	36	18	33	33	33	6	2	2	2	6	6	1
대구광역시	달성군	소재	117	50	91	91	104	31	11	11	20	31	31	10
대구광역시	달성군	군청	20	50	91	91	3	3	11	11	2	3	3	1
대구광역시	달성군	화원읍	10				11	3			2	3	3	1
대구광역시	달성군	농공읍	10				11	3			2	3	3	1
대구광역시	달성군	다시읍	9				10	3			2	3	3	1
대구광역시	달성군	가철면	10				11	3			2	3	3	1
대구광역시	달성군	하빈면	11				11	3			2	3	3	1
대구광역시	달성군	옥포면	13				12	3			2	3	3	1
대구광역시	달성군	현풍면	9				10	3			2	3	3	1
대구광역시	달성군	유가면	10				11	3			2	3	3	1
대구광역시	달성군	구지면	15				14	4			2	4	4	1
인천광역시	총계	총계	378	194	295	295	349	111	51	51	62	111	111	31
인천광역시	시도	시청	5	-	-	-	10	10	10	10	2	10	10	1
인천광역시	중구	구청	42	18	32	32	37	11	4	4	2	11	11	1
인천광역시	동구	구청	3	12	3	3	4	2	2	2	2	2	2	1

조사용품 배부내역

시도	시군구	읍면동	1	2	3	4	5	6	7	8	9	10	11
			농가·임가 조사표	해수면어가 조사표	내수면어가 조사표	지역 조사표	어업임금조사차 가구조사표	조사표표지 (조사구)	조사표표지 (읍면동)	조사구 오도 표지	조사구 오도 간지	농림어가 영부 표지	농임가구분 스티커
인천광역시	남구	구청	623	415	-	-	623	76	51	6	27	27	623
인천광역시	연수구	구청	909	658	-	-	40	41	21	6	11	11	909
인천광역시	남동구	구청	1,567	547	-	-	564	92	36	6	19	19	1,567
인천광역시	부평구	구청	555	64	-	-	-	67	45	6	24	24	555
인천광역시	계양구	구청	1,116	19	-	-	-	70	24	6	13	13	1,116
인천광역시	서구	구청	2,242	86	-	-	4	111	32	6	18	17	2,242
인천광역시	강화군	소계	13,435	537	33	217	263	678	41	6	15	15	13,435
인천광역시	강화군	군청	546	20	2	10	9	33	2	6	15	2	546
인천광역시	강화군	강화읍	1,657	7	-	29	-	57	3	-	-	1	1,657
인천광역시	강화군	선원면	944	20	-	14	-	45	3	-	-	1	944
인천광역시	강화군	불은면	1,263	2	3	14	-	63	3	-	-	1	1,263
인천광역시	강화군	길상면	1,090	167	4	17	8	66	3	-	-	1	1,090
인천광역시	강화군	화도면	999	119	13	19	87	60	3	-	-	1	999
인천광역시	강화군	양도면	1,094	13	2	13	35	57	3	-	-	1	1,094
인천광역시	강화군	내가면	811	13	-	16	27	45	3	-	-	1	811
인천광역시	강화군	하점면	1,235	25	3	20	20	63	3	-	-	1	1,235
인천광역시	강화군	양사면	744	-	-	11	-	36	3	-	-	1	744
인천광역시	강화군	송해면	983	-	2	14	-	54	3	-	-	1	983
인천광역시	강화군	교동면	1,290	15	-	19	45	57	3	-	-	1	1,290
인천광역시	강화군	상산면	587	73	4	14	17	30	3	-	-	1	587
인천광역시	강화군	서도면	192	63	-	7	15	12	3	-	-	1	192
인천광역시	옹진군	소계	2,334	2,785	-	84	404	208	23	6	8	8	2,334
인천광역시	옹진군	군청	95	104	-	4	13	10	2	6	8	1	95
인천광역시	옹진군	북도면	345	264	-	11	-	24	3	-	-	1	345
인천광역시	옹진군	연평면	98	394	-	6	107	21	3	-	-	1	98



조사용품 배부내역

시도	시군구	읍면동	12		13	14	15	16	17	18	19	20	21	22	23
			이기구본 스티커	조사원 연락전											
인천광역시	남구	구정	1,038	372	1,197	160	48	5	12	11	11	11	11	12	11
인천광역시	연수구	구정	698	377	1,242	79	23	6	18	16	16	16	16	12	16
인천광역시	남동구	구정	1,111	616	2,028	153	46	7	26	23	23	23	23	26	24
인천광역시	부평구	구정	64	154	482	142	42	4	7	6	6	6	6	12	6
인천광역시	계양구	구정	19	278	913	113	34	5	17	14	14	14	14	12	13
인천광역시	서구	구정	90	572	1,878	166	50	8	30	26	26	26	26	27	25
인천광역시	강화군	소계	833	3,456	3,425	740	242	31	171	140	140	140	140	134	123
인천광역시	강화군	군정	31			43		31	27	3	3	3	3	134	123
인천광역시	강화군	강화읍	7	423	1,198	61	21		17	16	16	16	16		
인천광역시	강화군	선원면	20	245	180	49	17		11	11	11	11	11		
인천광역시	강화군	불은면	5	322	237	67	24		13	12	12	12	12		
인천광역시	강화군	결상면	179	318	233	70	25		13	12	12	12	12		
인천광역시	강화군	화도면	219	302	222	64	22		12	11	11	11	11		
인천광역시	강화군	양도면	50	289	212	61	21		12	11	11	11	11		
인천광역시	강화군	내가면	40	215	158	49	17		10	10	10	10	10		
인천광역시	강화군	하정면	48	324	238	67	24		13	12	12	12	12		
인천광역시	강화군	양사면	-	189	139	40	14		8	8	8	8	8		
인천광역시	강화군	송해면	2	251	184	58	20		11	11	11	11	11		
인천광역시	강화군	교동면	60	341	250	61	21		13	12	12	12	12		
인천광역시	강화군	삼산면	94	171	125	34	11		7	7	7	7	7		
인천광역시	강화군	서도면	78	66	49	16	5		4	4	4	4	4		
인천광역시	옹진군	소계	3,189	1,268	931	245	75	12	63	54	54	54	54	46	42
인천광역시	옹진군	군정	117			19		12	12	3	3	3	3	46	42
인천광역시	옹진군	북도면	264	149	109	28	9		6	6	6	6	6		
인천광역시	옹진군	연평면	501	138	101	25	8		5	5	5	5	5		

조사용품 배부내역

시도	시군구	읍면동	24	25	26	27	28	29	30	31	32	33	34	35
			출근부	조사 요원중 케이스	조사 요원중 공	조사 지침서	지도 지침서	입력프로그램 사용설명서	진산내검 지침서	조사관리 시스템	조사구관리 지침서	조사구 목록	조사용품 배부계획	
인천광역시	남구	구정	11	12	11	11	12	3	2	2	2	3	3	1
인천광역시	연수구	구청	18	12	16	16	17	4	2	2	2	4	4	1
인천광역시	남동구	구정	27	13	24	24	24	5	3	3	2	5	5	1
인천광역시	부평구	구정	6	12	6	6	7	2	2	2	2	2	2	1
인천광역시	계양구	구청	16	12	13	13	15	5	3	3	2	5	5	1
인천광역시	서구	구정	30	14	25	25	27	7	3	3	2	7	7	1
인천광역시	강화군	소계	164	67	123	123	141	42	14	14	28	42	42	14
인천광역시	강화군	군청	28	67	123	123	4	4	14	14	2	4	4	1
인천광역시	강화군	강화읍	17				16	4			2	4	4	1
인천광역시	강화군	선원면	10				11	3			2	3	3	1
인천광역시	강화군	불은면	13				12	3			2	3	3	1
인천광역시	강화군	리상면	13				12	3			2	3	3	1
인천광역시	강화군	화도면	11				11	3			2	3	3	1
인천광역시	강화군	양도면	11				11	3			2	3	3	1
인천광역시	강화군	내가면	9				10	3			2	3	3	1
인천광역시	강화군	하점면	13				12	3			2	3	3	1
인천광역시	강화군	양사면	7				8	3			2	3	3	1
인천광역시	강화군	송해면	10				11	3			2	3	3	1
인천광역시	강화군	교동면	13				12	3			2	3	3	1
인천광역시	강화군	삼산면	6				7	2			2	2	2	1
인천광역시	강화군	서도면	3				4	2			2	2	2	1
인천광역시	옹진군	소계	56	23	42	42	55	20	6	6	16	20	20	8
인천광역시	옹진군	군청	11	23	42	42	4	4	6	6	2	4	4	1
인천광역시	옹진군	북도면	5				6	2			2	2	2	1
인천광역시	옹진군	연평면	4				5	2			2	2	2	1

조사용품 배부내역

시도	시군구	읍면동	조사용품 배부내역										
			1 농가·임가 조사표	2 애수면어가 조사표	3 내수면어가 조사표	4 지역 조사표	5 어업임금종사자 가구조사표	6 조사표표지 (조사구)	7 조사표표지 (읍면동)	8 조사구 오도 표지	9 조사구 오도 간지	10 농림어가 영부 표지	11 농임가구분 스티커
인천광역시	옹진군	백령면	755	185	-	19	147	45	3			1	755
인천광역시	옹진군	대청면	133	328	-	10	62	24	3			1	133
인천광역시	옹진군	덕적면	194	368	-	13	47	27	3			1	194
인천광역시	옹진군	자월면	185	225	-	7	5	15	3			1	185
인천광역시	옹진군	영흥면	529	917	-	14	23	42	3			1	529
광주광역시	총계	총계	25,092	271	28	-	5	911	193	102	102	102	25,042
광주광역시	시도	시청	50	20	10	-	5	-	-	-	-	-	-
광주광역시	동구	구청	1,044	18	-	-	-	60	28	15	15	15	1,044
광주광역시	서구	구청	2,738	51	4	-	-	101	36	6	19	19	2,738
광주광역시	남구	구청	3,673	36	-	-	-	164	34	6	18	18	3,673
광주광역시	북구	구청	6,098	59	7	-	-	167	55	6	29	29	6,098
광주광역시	광산구	구청	11,489	87	7	-	-	419	40	6	21	21	11,489
대전광역시	총계	총계	15,601	127	69	-	5	649	168	30	91	89	15,551
대전광역시	시도	시청	50	20	10	-	5	-	-	-	-	-	-
대전광역시	동구	구청	2,444	34	48	-	-	152	42	6	24	22	2,444
대전광역시	중구	구청	2,315	28	3	-	-	86	36	6	19	19	2,315
대전광역시	서구	구청	4,628	24	5	-	-	133	49	6	26	26	4,628
대전광역시	유성구	구청	4,508	7	3	-	-	196	15	6	8	8	4,508
대전광역시	대덕구	구청	1,656	14	-	-	-	82	26	6	14	14	1,656
울산광역시	총계	총계	22,197	2,604	28	138	808	1,039	136	30	66	66	22,147
울산광역시	시도	시청	50	20	10	5	5	-	-	-	-	-	-
울산광역시	중구	구청	2,027	89	-	-	-	70	30	6	16	16	2,027
울산광역시	남구	구청	2,220	341	-	-	19	63	30	6	16	16	2,220
울산광역시	동구	구청	542	748	3	-	408	70	21	6	11	11	542
울산광역시	북구	구청	3,042	597	3	-	72	171	17	6	9	9	3,042

조사용품 배부내역

시도	시군구	읍면동	12	13	14	15	16	17	18	19	20	21	22	23
			여가구분 스티커	조사원 연락진	인사발송	편철용 출판	조사구 오도 스티커	조사표 외수용 상자	문구set	조사표 받침대	조사원 가방	가방 스티커	임명장	조사요원 서약서
인천광역시	옹진군	백령면	332	264	194	49	17		11	11	11	11		
인천광역시	옹진군	대청면	390	122	90	28	9		5	5	5	5		
인천광역시	옹진군	덕적면	415	144	106	31	10		6	6	6	6		
인천광역시	옹진군	자월면	230	100	74	19	6		5	5	5	5		
인천광역시	옹진군	영흥면	940	351	257	46	16		13	13	13	13		
광주광역시	총계	총계	269	6,188	20,488	1,236	391	64	316	276	276	276	287	265
광주광역시	시도	시청	-	-	-	-	-	-	5	5	5	5	-	-
광주광역시	동구	구청	18	263	852	109	32	5	14	12	12	12	12	13
광주광역시	서구	구청	55	684	2,253	162	50	8	33	30	30	30	32	29
광주광역시	남구	구청	36	908	3,001	222	70	10	48	40	40	40	42	39
광주광역시	북구	구청	66	1,506	4,987	257	81	15	72	65	65	65	70	64
광주광역시	광산구	구청	94	2,827	9,395	486	158	26	144	124	124	124	131	120
대전광역시	총계	총계	166	3,848	12,711	936	292	45	201	178	178	178	173	167
대전광역시	시도	시청	-	-	-	-	-	-	5	5	5	5	-	-
대전광역시	동구	구청	82	618	2,036	222	70	8	34	29	29	29	28	26
대전광역시	중구	구청	31	576	1,894	147	45	7	29	26	26	26	27	25
대전광역시	서구	구청	29	1,142	3,766	214	66	12	53	48	48	48	53	49
대전광역시	유성구	구청	10	1,102	3,666	225	73	12	59	52	52	52	53	49
대전광역시	대덕구	구청	14	410	1,349	128	38	6	21	18	18	18	12	18
울산광역시	총계	총계	3,405	6,151	13,730	1,271	402	65	293	253	253	253	248	231
울산광역시	시도	시청	-	-	-	-	-	-	5	5	5	5	-	-
울산광역시	중구	구청	89	518	1,703	122	36	7	26	23	23	23	26	24
울산광역시	남구	구청	360	625	2,057	115	34	8	28	26	26	26	29	27
울산광역시	동구	구청	1,159	380	1,249	108	32	6	16	13	13	13	12	14
울산광역시	북구	구청	672	892	2,957	203	63	10	47	40	40	40	41	38

조사용품 배부내역

시도	시군구	읍면동	24	25	26	27	28	29	30	31	32	33	34	35
			출근부	조사 요원중 조사 요원중	조사 요원중 케이스	조사 요원중 근 근	조사 지침서	지도 지침서	입력프로그램 사용설명서	전산내려 지침서	조사관리 시스템	조사구관리 지침서	조사구 목록	조사용품 배부계획
인천광역시	옹진군	백령면	10				11	3			2	3	3	1
인천광역시	옹진군	대청면	4				5	2			2	2	2	1
인천광역시	옹진군	덕적면	5				6	2			2	2	2	1
인천광역시	옹진군	자월면	4				5	2			2	2	2	1
인천광역시	옹진군	영흥면	13				13	3			2	3	3	1
<b>광주광역시</b>	<b>총계</b>	<b>총계</b>	<b>325</b>	<b>150</b>	<b>265</b>	<b>265</b>	<b>286</b>	<b>65</b>	<b>95</b>	<b>35</b>	<b>12</b>	<b>65</b>	<b>65</b>	<b>6</b>
광주광역시	시도	시청	5	-	-	-	10	10	10	10	2	10	10	1
광주광역시	동구	구청	14	12	13	13	13	3	2	2	2	3	3	1
광주광역시	서구	구청	33	16	29	29	31	7	3	3	2	7	7	1
광주광역시	남구	구청	50	21	39	39	41	9	5	5	2	9	9	1
광주광역시	북구	구청	75	35	64	64	66	12	5	5	2	12	12	1
광주광역시	광산구	구청	148	66	120	120	125	24	10	10	2	24	24	1
<b>대전광역시</b>	<b>총계</b>	<b>총계</b>	<b>202</b>	<b>93</b>	<b>167</b>	<b>167</b>	<b>188</b>	<b>51</b>	<b>29</b>	<b>29</b>	<b>12</b>	<b>51</b>	<b>51</b>	<b>6</b>
대전광역시	시도	시청	5	-	-	-	10	10	10	10	2	10	10	1
대전광역시	동구	구청	33	14	26	26	30	9	4	4	2	9	9	1
대전광역시	중구	구청	29	14	25	25	27	7	3	3	2	7	7	1
대전광역시	서구	구청	55	27	49	49	49	8	4	4	2	8	8	1
대전광역시	유성구	구청	59	27	49	49	53	13	5	5	2	13	13	1
대전광역시	대덕구	구청	21	12	18	18	19	4	3	3	2	4	4	1
<b>울산광역시</b>	<b>총계</b>	<b>총계</b>	<b>289</b>	<b>130</b>	<b>231</b>	<b>231</b>	<b>263</b>	<b>75</b>	<b>36</b>	<b>36</b>	<b>36</b>	<b>75</b>	<b>75</b>	<b>18</b>
울산광역시	시도	시청	5	-	-	-	10	10	10	10	2	10	10	1
울산광역시	중구	구청	27	13	24	24	24	5	3	3	2	5	5	1
울산광역시	남구	구청	29	15	27	27	27	5	2	2	2	5	5	1
울산광역시	동구	구청	16	12	14	14	14	3	3	3	2	3	3	1
울산광역시	북구	구청	47	21	38	38	41	10	5	5	2	10	10	1

조사용품 배부내역

시도	시군구	읍면동	1	2	3	4	5	6	7	8	9	10	11
			농가·임가 조사표	해수면어가 조사표	내수면어가 조사표	지역 조사표	어업임금통시자 가구조사표	조사표표지 (조사구)	조사표표지 (읍면동)	조사구 유도 표지	조사구 유도 간지	농림어가 영부 표지	농임가구본 스티커
울산광역시	울주군	소계	14,316	809	12	133	304	665	38	6	14	14	14,316
울산광역시	울주군	군청	582	30	1	6	10	32	2	6	14	2	582
울산광역시	울주군	온산읍	778	251	-	9	72	33	3	-	-	1	778
울산광역시	울주군	인양읍	1,631	-	-	17	-	66	3	-	-	1	1,631
울산광역시	울주군	온양읍	1,380	3	-	11	-	42	3	-	-	1	1,380
울산광역시	울주군	범서읍	1,588	3	-	11	-	60	3	-	-	1	1,588
울산광역시	울주군	서생면	968	518	4	11	222	69	3	-	-	1	968
울산광역시	울주군	청량면	1,053	2	-	10	-	57	3	-	-	1	1,053
울산광역시	울주군	웅촌면	1,097	-	3	10	-	48	3	-	-	1	1,097
울산광역시	울주군	두동면	907	-	-	9	-	45	3	-	-	1	907
울산광역시	울주군	두서면	1,092	-	-	10	-	60	3	-	-	1	1,092
울산광역시	울주군	상북면	1,442	-	4	15	-	72	3	-	-	1	1,442
울산광역시	울주군	상남면	1,250	-	-	6	-	51	3	-	-	1	1,250
울산광역시	울주군	삼동면	548	2	-	8	-	30	3	-	-	1	548
제주도	총계	총계	59,164	12,395	25	210	6,542	3,209	105	24	49	59	59,114
제주도	시도	도청	50	20	10	5	5	-	-	-	-	-	-
제주도	제주시	소계	11,429	1,901	-	-	1,090	624	40	6	21	21	11,429
제주도	제주시	시청	465	48	-	-	36	30	2	6	21	2	465
제주도	제주시	일도1동	94	34	-	-	38	9	2	-	-	1	94
제주도	제주시	일도2동	1,516	97	-	-	120	66	2	-	-	1	1,516
제주도	제주시	이도1동	229	30	-	-	24	21	2	-	-	1	229
제주도	제주시	이도2동	1,405	51	-	-	8	54	2	-	-	1	1,405
제주도	제주시	삼도1동	594	28	-	-	6	21	2	-	-	1	594
제주도	제주시	삼도2동	124	67	-	-	47	12	2	-	-	1	124
제주도	제주시	용담1동	286	28	-	-	12	15	2	-	-	1	286

조사용품 배부내역

시도	시군구	읍면동	12	13	14	15	16	17	18	19	20	21	22	23
			이기구본 스티커	조사원 엔락진	인시말씀	편철용 철근	조사구 오도 스티커	조사표 외수용 상자	문구set	조사표 발침대	조사원 가방	가방 스티커	임명장	조사요원 서약서
울산광역시	울주군	소계	1,125	3,736	5,764	723	237	34	171	146	146	146	140	128
울산광역시	울주군	군청	41			42		34	24	2	2	2	140	128
울산광역시	울주군	온산읍	323	270	765	37	13		11	11	11	11		
울산광역시	울주군	인양읍	-	415	1,175	70	25		17	16	16	16		
울산광역시	울주군	온양읍	3	352	996	46	16		13	13	13	13		
울산광역시	울주군	범서읍	3	405	1,145	64	22		15	15	15	15		
울산광역시	울주군	서생면	744	411	302	73	26		15	14	14	14		
울산광역시	울주군	청량면	2	268	197	61	21		11	11	11	11		
울산광역시	울주군	웅촌면	3	280	205	52	18		11	11	11	11		
울산광역시	울주군	두동면	-	231	169	49	17		10	10	10	10		
울산광역시	울주군	두서면	-	278	204	64	22		11	11	11	11		
울산광역시	울주군	상북면	4	368	270	76	27		15	14	14	14		
울산광역시	울주군	삼남면	-	318	233	55	19		12	12	12	12		
울산광역시	울주군	상동면	2	140	103	34	11		6	6	6	6		
제주도	총계	총계	18,928	18,445	50,036	3,397	1,141	155	803	663	663	663	660	606
제주도	시도	도청	-	-	-	-	-	-	5	5	5	5	-	-
제주도	제주시	소계	2,391	3,293	10,942	691	226	29	158	137	137	137	114	105
제주도	제주시	시청	84			40		29	22	2	2	2	114	105
제주도	제주시	일도1동	72	39	130	12	4		3	3	3	3		
제주도	제주시	일도2동	217	432	1,438	69	25		16	15	15	15		
제주도	제주시	이도1동	54	70	233	24	8		4	4	4	4		
제주도	제주시	이도2동	59	371	1,234	57	20		14	14	14	14		
제주도	제주시	삼도1동	34	159	528	24	8		6	6	6	6		
제주도	제주시	삼도2동	114	57	187	15	5		4	4	4	4		
제주도	제주시	홍담1동	40	82	271	18	6		4	4	4	4		

조사용품 배부내역

시도	시군구	읍면동	24 출근부	25 조사 요원중	26 조사 요원중 케이스	27 조사 요원중 요원중 핀	28 조사 지침서	29 지도 지침서	30 입력프로그램 사용설명서	31 전산내림 지침서	32 조사관리 시스템	33 조사구관리 지침서	34 조사구 목록	35 조사용품 배부계획
울산광역시	울주군	소계	165	70	128	128	147	42	13	13	26	42	42	13
울산광역시	울주군	군청	25	70	128	128	3	3	13	13	2	3	3	1
울산광역시	울주군	온산읍	10				11	3			2	3	3	1
울산광역시	울주군	연양읍	17				16	4			2	4	4	1
울산광역시	울주군	온인읍	13				13	3			2	3	3	1
울산광역시	울주군	범서읍	15				15	4			2	4	4	1
울산광역시	울주군	서생면	15				14	4			2	4	4	1
울산광역시	울주군	청량면	10				11	3			2	3	3	1
울산광역시	울주군	용촌면	10				11	3			2	3	3	1
울산광역시	울주군	두동면	9				10	3			2	3	3	1
울산광역시	울주군	두서면	10				11	3			2	3	3	1
울산광역시	울주군	상북면	15				14	4			2	4	4	1
울산광역시	울주군	상남면	11				12	3			2	3	3	1
울산광역시	울주군	상동면	5				6	2			2	2	2	1
제주도	총계	총계	804	330	606	606	672	168	75	75	96	168	168	48
제주도	시도	도청	5	-	-	-	10	10	10	10	2	10	10	1
제주도	제주시	소계	141	57	105	105	138	49	12	12	40	49	49	20
제주도	제주시	시청	22	57	105	105	3	3	12	12	2	3	3	1
제주도	제주시	일도1동	2				3	2			2	2	2	1
제주도	제주시	일도2동	16				15	4			2	4	4	1
제주도	제주시	이도1동	3				4	2			2	2	2	1
제주도	제주시	이도2동	14				14	4			2	4	4	1
제주도	제주시	삼도1동	5				6	2			2	2	2	1
제주도	제주시	삼도2동	3				4	2			2	2	2	1
제주도	제주시	용담1동	3				4	2			2	2	2	1



조사용품 배부내역

시도	시군구	읍면동	1	2	3	4	5	6	7	8	9	10	11
			농가·임가 조사표	해수면어가 조사표	내수면어가 조사표	지역 조사표	어업임금종사자 가구조사표	조사표표지 (조사구)	조사표표지 (읍면동)	조사구 유도 표지	조사구 유도 간지	농림어가 명부 표지	농임가구본 스티커
제주도	제주시	용담2동	520	71	-	-	36	24	2			1	520
제주도	제주시	간입동	190	180	-	-	456	21	2			1	190
제주도	제주시	화북동	599	115	-	-	114	39	2			1	599
제주도	제주시	삼양동	680	117	-	-	69	39	2			1	680
제주도	제주시	봉개동	477	4	-	-	-	30	2			1	477
제주도	제주시	아라동	904	15	-	-	-	54	2			1	904
제주도	제주시	오라동	379	4	-	-	5	30	2			1	379
제주도	제주시	연동	771	46	-	-	8	39	2			1	771
제주도	제주시	노형동	1,062	30	-	-	-	54	2			1	1,062
제주도	제주시	외도동	598	97	-	-	51	33	2			1	598
제주도	제주시	이호동	336	128	-	-	9	21	2			1	336
제주도	제주시	도두동	200	111	-	-	51	12	2			1	200
제주도	서귀포시	소계	10,995	1,802	-	-	688	615	26	6	14	14	10,995
제주도	서귀포시	시정	447	67	-	-	22	30	2	6	14	2	447
제주도	서귀포시	송산동	861	884	-	-	359	48	2			1	861
제주도	서귀포시	정방동	129	41	-	-	33	9	2			1	129
제주도	서귀포시	중앙동	221	30	-	-	5	15	2			1	221
제주도	서귀포시	천지동	417	28	-	-	21	21	2			1	417
제주도	서귀포시	효돈동	1,298	102	-	-	12	78	2			1	1,298
제주도	서귀포시	영천동	888	19	-	-	18	54	2			1	888
제주도	서귀포시	동홍동	1,039	106	-	-	35	42	2			1	1,039
제주도	서귀포시	서홍동	642	56	-	-	59	45	2			1	642
제주도	서귀포시	대륜동	1,382	149	-	-	32	84	2			1	1,382
제주도	서귀포시	대천동	1,190	108	-	-	-	66	2			1	1,190
제주도	서귀포시	중문동	1,542	141	-	-	54	69	2			1	1,542

조사용품 배부내역

시도	시군구	읍면동	12	13	14	15	16	17	18	19	20	21	22	23
			여가구분 스티커	조사원 연락전	인사발송	편철용 철근	조사구 오도 스티커	조사표 외수용 상자	문구set	조사표 받침대	조사원 가방	가방 스티커	임명장	조사요원 서약서
제주도	제주시	용담2동	107	156	518	27	9		6	6	6	6		
제주도	제주시	건입동	636	181	603	24	8		5	5	5	5		
제주도	제주시	화북동	229	202	671	42	15		7	7	7	7		
제주도	제주시	삼양동	186	214	712	42	15		10	10	10	10		
제주도	제주시	봉개동	4	123	407	33	11		5	5	5	5		
제주도	제주시	아라동	15	234	777	57	20		10	10	10	10		
제주도	제주시	오라동	9	99	327	33	11		5	5	5	5		
제주도	제주시	연동	54	208	693	42	15		10	10	10	10		
제주도	제주시	노형동	30	277	923	57	20		11	11	11	11		
제주도	제주시	외도동	148	185	614	36	13		7	7	7	7		
제주도	제주시	이호동	137	117	388	24	8		5	5	5	5		
제주도	제주시	도두동	162	87	288	15	5		4	4	4	4		
제주도	서귀포시	소계	2,470	3,212	10,693	661	220	28	150	126	126	126	117	107
제주도	서귀포시	시청	89			40		28	22	2	2	2	117	107
제주도	서귀포시	충산동	1,193	483	1,609	51	18		16	16	16	16		
제주도	서귀포시	정방동	74	49	162	12	4		4	4	4	4		
제주도	서귀포시	중앙동	35	64	213	18	6		4	4	4	4		
제주도	서귀포시	천지동	49	117	388	24	8		5	5	5	5		
제주도	서귀포시	효돈동	114	356	1,186	81	29		14	13	13	13		
제주도	서귀포시	영천동	37	234	778	57	20		10	10	10	10		
제주도	서귀포시	동홍동	141	296	984	45	16		11	11	11	11		
제주도	서귀포시	서홍동	115	188	626	48	17		7	7	7	7		
제주도	서귀포시	대륜동	181	392	1,306	87	31		16	15	15	15		
제주도	서귀포시	대천동	108	328	1,091	69	25		13	12	12	12		
제주도	서귀포시	중문동	195	435	1,450	72	26		17	16	16	16		

조사용품 배부내역

시도	시군구	읍면동	24	25	26	27	28	29	30	31	32	33	34	35
			출근부	조사 요원중	조사 요원중 케이스	조사 요원중 민	조사 지침서	지도 지침서	입력프로그램 사용설명서	전산내검 지침서	조사관리 시스템	조사구관리 지침서	조사구 목록	조사용품 배부계획
제주도	제주시	용담2동	5				6	2			2	2	2	1
제주도	제주시	간입동	4				5	2			2	2	2	1
제주도	제주시	화북동	6				7	2			2	2	2	1
제주도	제주시	삼양동	9				10	3			2	3	3	1
제주도	제주시	봉개동	4				5	2			2	2	2	1
제주도	제주시	아라동	9				10	3			2	3	3	1
제주도	제주시	오라동	4				5	2			2	2	2	1
제주도	제주시	연동	9				10	3			2	3	3	1
제주도	제주시	노형동	10				11	3			2	3	3	1
제주도	제주시	외도동	6				7	2			2	2	2	1
제주도	제주시	이호동	4				5	2			2	2	2	1
제주도	제주시	도두동	3				4	2			2	2	2	1
제주도	서귀포시	소계	143	59	107	107	127	38	12	12	26	38	38	13
제주도	서귀포시	시정	22	59	107	107	3	3	12	12	2	3	3	1
제주도	서귀포시	송산동	16				16	4			2	4	4	1
제주도	서귀포시	정방동	3				4	2			2	2	2	1
제주도	서귀포시	중앙동	3				4	2			2	2	2	1
제주도	서귀포시	천지동	4				5	2			2	2	2	1
제주도	서귀포시	효돈동	14				13	3			2	3	3	1
제주도	서귀포시	영천동	9				10	3			2	3	3	1
제주도	서귀포시	동홍동	10				11	3			2	3	3	1
제주도	서귀포시	서홍동	6				7	2			2	2	2	1
제주도	서귀포시	대륜동	16				15	4			2	4	4	1
제주도	서귀포시	대천동	13				12	3			2	3	3	1
제주도	서귀포시	중문동	17				16	4			2	4	4	1

조사용품 배부내역

시도	시군구	읍면동	1	2	3	4	5	6	7	8	9	10	11
			농가·임가 조사표	해수면어가 조사표	내수면어가 조사표	지역 조사표	어업임금종사자 가구조사표	조사표표지 (조사구)	조사표표지 (읍면동)	조사구 유도 표지	조사구 유도 간지	농림어가 명부 표지	농임기구본 스티커
제주도	서귀포시	예래동	939	121	-	-	18	54	2			1	939
제주도	북제주군	소계	19,484	5,679	3	115	2,444	1,065	23	6	8	14	19,484
제주도	북제주군	근형	792	211	1	5	79	51	2	6	8	2	792
제주도	북제주군	한림읍	3,633	975	2	24	698	198	3			2	3,633
제주도	북제주군	애월읍	5,033	327	-	29	93	243	3			2	5,033
제주도	북제주군	구좌읍	4,017	2,066	-	14	132	216	3			2	4,017
제주도	북제주군	조천읍	3,209	390	-	14	107	162	3			2	3,209
제주도	북제주군	함경면	2,451	515	-	17	156	141	3			2	2,451
제주도	북제주군	추자면	16	740	-	7	1,173	21	3			1	16
제주도	북제주군	우도면	333	455	-	5	6	33	3			1	333
제주도	남제주군	소계	17,206	3,593	13	90	2,335	905	16	6	6	10	17,206
제주도	남제주군	근형	700	133	1	4	76	44	1	6	6	1	700
제주도	남제주군	대정읍	4,095	840	7	26	630	216	3			2	4,095
제주도	남제주군	남원읍	5,404	569	-	19	188	228	3			2	5,404
제주도	남제주군	성산읍	2,896	1,576	-	16	1,187	183	3			2	2,896
제주도	남제주군	안덕면	2,121	231	2	14	107	126	3			2	2,121
제주도	남제주군	표선면	1,990	244	3	11	147	108	3			1	1,990

조사용품 배부내역

시도	시군구	읍면동	12	13	14	15	16	17	18	19	20	21	22	23
			이기구본 스틱커	조사원 연락진	인시말씀	편철용 철근	조사구 오도 스틱커	조사표 회수용 상자	문구set	조사표 받침대	조사원 기방	기방 스틱커	임명장	조사요원 서약서
제주도	서귀포시	예래동	139	270	900	57	20		11	11	11	11		
제주도	북제주군	소계	8,126	6,490	15,496	1,108	376	53	267	216	216	216	234	215
제주도	북제주군	군형	291			61		53	40	2	2	2	234	215
제주도	북제주군	한림읍	1,675	1,289	3,650	203	73		43	40	40	40		
제주도	북제주군	애월읍	420	1,374	3,892	248	90		51	48	48	48		
제주도	북제주군	구좌읍	2,198	1,525	4,319	221	80		55	52	52	52		
제주도	북제주군	조천읍	497	927	2,627	167	60		34	32	32	32		
제주도	북제주군	한경면	671	774	567	146	52		29	27	27	27		
제주도	북제주군	추자면	1,913	410	301	25	8		7	7	7	7		
제주도	북제주군	우도면	461	191	140	37	13		8	8	8	8		
제주도	남제주군	소계	5,941	5,450	12,905	937	319	45	223	179	179	179	195	179
제주도	남제주군	군형	210			52		45	34	2	2	2	195	179
제주도	남제주군	대정읍	1,477	1,363	3,860	221	80		45	42	42	42		
제주도	남제주군	남원읍	757	1,543	4,370	233	84		55	52	52	52		
제주도	남제주군	성신읍	2,763	1,338	3,789	188	68		42	39	39	39		
제주도	남제주군	안덕면	340	614	451	131	47		25	23	23	23		
제주도	남제주군	표선면	394	592	435	112	40		22	21	21	21		

조사용품 배부내역


시도	시군구	읍면동	24 출근부	25 조사 요원용	26 조사 요원용 케이스	27 조사 요원용 문	28 조사 지침서	29 지도 지침서	30 입력프로그램 사용설명서	31 전산내검 지침서	32 조사관리 시스템	33 조사구관리 지침서	34 조사구 목록	35 조사용품 배부계획
제주도	서귀포시	예래동	10				11	3			2	3	3	1
제주도	북제주군	소계	280	117	215	215	217	39	22	22	16	39	39	8
제주도	북제주군	근청	42	117	215	215	3	3	22	22	2	3	3	1
제주도	북제주군	한림읍	46				40	6			2	6	6	1
제주도	북제주군	애월읍	54				48	7			2	7	7	1
제주도	북제주군	구좌읍	59				52	7			2	7	7	1
제주도	북제주군	조천읍	36				32	6			2	6	6	1
제주도	북제주군	한경면	30				27	5			2	5	5	1
제주도	북제주군	추지면	6				7	2			2	2	2	1
제주도	북제주군	우도면	7				8	3			2	3	3	1
제주도	남제주군	소계	235	98	179	179	180	32	19	19	12	32	32	6
제주도	남제주군	근청	36	98	179	179	3	3	19	19	2	3	3	1
제주도	남제주군	대정읍	48				42	6			2	6	6	1
제주도	남제주군	남원읍	59				52	7			2	7	7	1
제주도	남제주군	성신읍	44				39	6			2	6	6	1
제주도	남제주군	안덕면	26				23	5			2	5	5	1
제주도	남제주군	표선면	22				21	5			2	5	5	1

조사용품 배부내역

시도	시군구	읍면동	1	2	3	4	5	11	12
			농가·임가 조사표	매수면어가 조사표	내수면어가 조사표	지역 조사표	어업임금조사자 가구조사표	농임가구분 스티커	어가구분 스티커
	서울지방통계청		423	11	1	-	1	423	13
	부산지방통계청(울산)		1,599	451	15	-	133	1,599	599
	경기지방통계청		9,419	162	30	-	12	9,419	204
	광주·전남지방통계청		13,263	1,799	31	-	405	13,263	2,235
	대구·경북지방통계청		14,567	442	13	-	180	14,567	635
	인천통계사무소		1,004	239	2	-	85	1,004	326
	강원통계사무소		5,014	317	21	-	82	5,014	420
	충북통계사무소		5,293	14	20	-	-	5,293	34
	충남통계사무소(대전)		10,765	550	19	-	102	10,765	671
	전북통계사무소		7,923	264	25	-	131	7,923	420
	경남통계사무소		9,875	1,133	19	-	457	9,875	1,609
	제주통계사무소		2,403	458	1	-	211	2,403	670

# 조사용품 배부 계획

[ 경기도 ]



함께하는 밝은미래



통 계 청



## I. 목 적

- 본 계획은 2005 농림어업총조사에 사용하기 위하여 제작한 각종 조사용품을 실시기관인 지방자치단체(시도, 시군구, 읍면동)에 체계적이고, 안전하며 효율적으로 배부하기 위함

## II. 추진방향

- 조사용품의 배부시기를 사용기간을 고려하여 보관기간을 최소화 하고,
- 조사용품을 읍면동단위로 포장 후 시군구로 배송하여 지방자치단체 공무원의 업무부담을 최소화

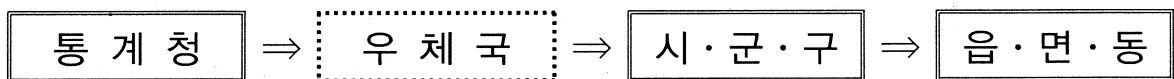
## III. 배부대상 용품 및 배부

### 1. 배부대상 개요

- 배부대상 종류 및 물량 : 35종 약170톤
- 조사용품 보관창고 : 대전우편집중국(충남 계룡시 두마면 왕대리 80번지)

### 2. 배부체계 및 일정

- 배부체계



- 배부시기 : 2006.01.12 ~ 2006.01.17
- 용품 출발지 : 대전우편집중국
- 용품 도착지 : 각 시군구청

### 3. 용품 배부반 편성운영

- 농수산통계과 직원을 현지에 배치하여 납품시부터 배부완료시 까지 조사용품 관리 및 배부에 만전을 기하도록 함
  - 출발일시 및 도착시간 등 조사용품 배부에 관한 추진 및 의문 사항은 배부반에 수시로 연락을 취하여 업무에 원활을 기할 것

## 배부반 연락처

☎ 통계청 농수산통계과 : 042-481-2293

농수산통계과 물품담당 : 010-4521-4863(강병희)

우정사업본부(충청체신청) 담당 : 016-274-3996(이춘옥)

대전우편집중국 담당 : 010-2302-8487(우동식)

### IV. 조사용품 배부 및 보관시 유의사항

- 조사용품의 예비량은 예산절감 및 물자낭비 방지를 위하여 최소한의 물량만 제작
  - 읍면동 및 시군구에 충분한 예비량을 배정하였으므로, 예비량 관리 및 부족시 대처 필요
  - 중앙 예비량은 업무 참고용으로 최소 물량만 확보하였으므로 중앙에 추가 요청하는 사례가 발생하지 않도록 유의
- 조사용품의 인수 후 안전한 장소를 확보하여 보관
  - 화재, 도난 및 침수예방 등
  - 시군구청, 읍면동사무소 서류창고 등
- 조사시 현저한 가구변동으로 조사표류가 부족할 경우에는 읍면동 및 시군구 보유량에서 1차 조치하고, 그래도 부족하면 통계청 농수산통계과로 연락하여 지방통계청의 예비량으로 조치
- 조사요원에게 조사용품 지급시 조사대상가구 등을 철저히 확인 후 지급
  - 조사표는 매일 조사대상가구를 확인하여 지급토록 하고, 조사표 1매라도 소홀히 취급하지 않도록 배부량에 각별히 유의
  - 조사지침서류 및 사무용품은 조사요원 교육시에, 농림어가명부는 준비조사시에, 조사표는 본 조사시 등으로 구분하여 단계적으로 지급
- 조사원 교체 시에는 전임조사원의 조사용품을 후임자에게 인계 하도록 하여 조사에 차질이 없도록 조치

## V. 행정사항

- 시도, 시군구, 읍면동별 용품류의 배부기준 및 배부량은 동계획을 참고하고, 농림어업총조사 조사관리시스템에서도 확인 가능함
  - 시군구 : 2006.01.19(목)까지 배송됨
  - 읍면동 : 시군구에서 배부
- 용품류의 수령확인은 시도, 시군구, 읍면동 담당자가 조사관리 시스템에서 수령한 물품을 기록하고 등록
  - 조사용품은 기본적으로 '읍면동' 단위로 배부[단, 특·광역시  
'구'는 구청으로 배부]

※ 「조사요원 채용 신청서, 조사요원 고용계약서」는 2005 농림어업 총조사 홈페이지 > 조사원코너 > 채용정보 또는 홈페이지 > 자료실 > 각종서류에서 출력하여 사용

## VI. 조사용품류 배부기준

번호	용 품 류	배 부 기 준
1	농가·임가조사표	<ul style="list-style-type: none"> <li>◦ 조사용 : 농임가수 * 1.08부</li> <li>◦ 교육용 : 교육대상자 * 1부</li> <li>◦ 예비량 20%               <ul style="list-style-type: none"> <li>- 읍면동 예비량 10%</li> <li>- 시군구 예비량 5%</li> <li>- 지방통계청(사무소 포함) 예비량 5%</li> </ul> </li> </ul>
2	해수면어가조사표	<ul style="list-style-type: none"> <li>◦ 조사용 : 해수면어가수 * 1.1부</li> <li>◦ 교육용 : 교육대상자 * 1부</li> <li>◦ 예비량 30%               <ul style="list-style-type: none"> <li>- 읍면동 예비량 20%</li> <li>- 시군구 예비량 5%</li> <li>- 지방통계청(사무소 포함) 예비량 5%</li> </ul> </li> </ul>
3	내수면어가조사표	<ul style="list-style-type: none"> <li>◦ 조사용 : 내수면어가수 * 1.08부</li> <li>◦ 교육용 : 교육대상자 * 1부</li> <li>◦ 예비량 30%               <ul style="list-style-type: none"> <li>- 읍면동 예비량 20%</li> <li>- 시군구 예비량 5%</li> <li>- 지방통계청(사무소 포함) 예비량 5%</li> </ul> </li> </ul>
4	지역조사표	<ul style="list-style-type: none"> <li>◦ 읍면지역 행정리수 * 1부</li> <li>◦ 예비량 15%               <ul style="list-style-type: none"> <li>- 읍면 예비량 10%</li> <li>- 군 예비량 5%</li> </ul> </li> </ul>
5	어업임금종사자가구조사표	<ul style="list-style-type: none"> <li>◦ 어업임금종사자가구수 * 1.1부</li> <li>◦ 교육용 : 교육대상자 * 1부</li> <li>◦ 예비량 50%               <ul style="list-style-type: none"> <li>- 읍면동 예비량 40%</li> <li>- 시군구 예비량 5%</li> <li>- 지방통계청(사무소 포함) 예비량 5%</li> </ul> </li> </ul>
6	조사표 표지(조사구단위)	<ul style="list-style-type: none"> <li>◦ 농가·임가조사표, 해수면어가조사표 : 조사구당 3매(단, 서울지역은 2매)</li> <li>◦ 시군구 예비량 5%</li> </ul>

번호	용 품 류	배 부 기 준
7	조사표 표지(읍면동단위)	<ul style="list-style-type: none"> <li>◦ 내수면어가조사표, 지역조사표, 어업임금종사자가구조사표 : 읍면 3매, 동 2매</li> <li>◦ 시군구 예비량 5%</li> </ul>
8	조사구역도 표지	◦ 시군구당 6매
9	조사구역도간지	◦ 시군구당 읍면동수 * 1.1
10	농림어가명부 표지	<ul style="list-style-type: none"> <li>◦ 읍면동당 1매(41개 조사구 이상인 읍면동은 2매)</li> <li>◦ 시군구 예비량 10%</li> </ul>
11	농가·임가 구분스티커	◦ 농가·임가조사표 * 1
12	어가 구분스티커	◦ 해(내)수면어가조사표 + 어업임금종사자가구조사표 * 1
13	조사원 연락전	◦ 농림어가수 * 0.3
14	인사말씀	<ul style="list-style-type: none"> <li>◦ 동지역 농림어가수 * 1</li> <li>◦ 읍지역 농림어가수 * 0.85</li> <li>◦ 면지역 농림어가수 * 0.22</li> </ul>
15	편철용철끈	◦ 표지당 * 1
16	조사구역도스티커	◦ 조사구당 1.1장
17	조사표 회수용 상자	<ul style="list-style-type: none"> <li>◦ 농가·임가조사표 480부당 1개</li> <li>◦ 해(내)수면조사표 640부당 1개</li> <li>◦ 지역조사표+어업임금종사자가구조사표 480부당 1개</li> <li>◦ 시군구 예비량 1개</li> </ul>
18	문구Set [필통, 샤프, 샤프심, 연필, 볼펜(흑·적), 지우개]	<ul style="list-style-type: none"> <li>◦ 일용직당 1개</li> <li>◦ 지자체공무원 * 2</li> <li>◦ 실사지도공무원 * 1</li> </ul>
19	조사표 받침대	<ul style="list-style-type: none"> <li>◦ 일용직(내검요원, 입력요원 제외)당 1개</li> <li>◦ 지자체공무원 * 1</li> <li>◦ 실사지도공무원 * 1</li> </ul>
20	조사원 가방 및	<ul style="list-style-type: none"> <li>◦ 일용직(내검요원, 입력요원 제외)당 1개</li> <li>◦ 지자체공무원 * 1</li> <li>◦ 실사지도공무원 * 1</li> </ul>
21	조사원가방스티커	
22	임명장	<ul style="list-style-type: none"> <li>◦ 조사원 * 1(조사관리자, 총조사관리자 포함)</li> <li>◦ 시군구 예비량 20%</li> </ul>

번호	용 품 류	배 부 기 준
23	서약서	<ul style="list-style-type: none"> <li>◦ 조사원 * 1(조사관리자, 총조사관리자 포함)</li> <li>◦ 시군구 예비량 10%</li> </ul>
24	출근부	<ul style="list-style-type: none"> <li>◦ 일용직당 1장</li> <li>◦ 시군구 예비량 10%</li> </ul>
25	조사요원증	<ul style="list-style-type: none"> <li>◦ 조사원 * 1(조사관리자, 총조사관리자 포함)</li> <li>◦ 시군구 예비량 10%</li> </ul>
26	조사원증케이스	<ul style="list-style-type: none"> <li>◦ 조사원 * 1(조사관리자, 총조사관리자 포함)</li> <li>◦ 시군구 예비량 10%</li> </ul>
27	조사원증 끈	<ul style="list-style-type: none"> <li>◦ 조사원 * 1(조사관리자, 총조사관리자 포함)</li> <li>◦ 시군구 예비량 10%</li> </ul>
28	조사지침서	<ul style="list-style-type: none"> <li>◦ 교육대상자 * 1 (조사원, 예비조사원, 총조사관리자, 조사관리자, 업무보조요원)</li> <li>◦ 지자체공무원 * 2</li> <li>◦ 실사지도 공무원 * 1</li> </ul>
29	지도지침서	<ul style="list-style-type: none"> <li>◦ 총조사관리자, 조사관리자, 업무보조요원 * 1</li> <li>◦ 지자체공무원 * 2</li> <li>◦ 실사지도 공무원 * 1</li> </ul>
30	입력프로그램 사용설명서	<ul style="list-style-type: none"> <li>◦ 입력요원 · 입력관리자 * 1</li> <li>◦ 지자체공무원 * 2</li> </ul>
31	전산내검지침서	<ul style="list-style-type: none"> <li>◦ 입력요원 · 입력관리자 * 1</li> <li>◦ 지자체공무원 * 2</li> </ul>
32	조사관리시스템 운영지침서	<ul style="list-style-type: none"> <li>◦ 시도, 시군구, 읍면동 * 2</li> </ul>
33 34	조사구관리지침서 및 조사구 목록	<ul style="list-style-type: none"> <li>◦ 총조사관리자, 조사관리자, 업무보조요원 * 1</li> <li>◦ 지자체공무원 * 2</li> <li>◦ 실사지도 공무원 * 1</li> </ul>
35	조사용품 배부계획	<ul style="list-style-type: none"> <li>◦ 시도, 시군구, 읍면동 * 1</li> </ul>

## VII. 조사용품류 배부내역

### 〈시 도 별〉

일련번호	1	2	3	4	5
조사용품	농가·임가 조사표	해수면어가 조사표	내수면어가 조사표	지역조사표	어업임금증사자 가구조사표
총 계	2,100,000	170,000	7,000	42,000	100,000
시도 소계	2,008,774	159,147	5,867	41,037	55,857
서울특별시	10,705	446	19	-	8
부산광역시	17,376	9,708	393	158	3,320
대구광역시	30,458	149	34	269	21
인천광역시	24,806	6,530	43	306	2,649
광주광역시	25,092	271	28	-	5
대전광역시	15,601	127	69	-	5
울산광역시	22,197	2,604	28	138	808
경 기 도	232,150	4,659	942	4,361	396
강 원 도	123,486	8,638	612	2,532	2,538
충청북도	130,362	448	588	3,233	10
충청남도	249,454	14,845	516	5,132	3,170
전라북도	195,097	7,236	736	5,791	4,061
전라남도	301,484	48,455	879	7,515	12,586
경상북도	328,232	11,932	387	5,966	5,557
경상남도	243,110	30,704	567	5,426	14,181
제 주 도	59,164	12,395	26	210	6,542
통계청 소계	91,226	10,853	1,133	963	44,143
본 청	9,678	5,013	936	963	42,344
지 방 청	81,548	5,840	197	-	1,799

일련번호	6	7	8	9	10	11
조사용품	조사구표지 (조사구단위)	조사구표지 (읍면동단위)	조사구요도 표지	조사구요도 간지	농림어가 명부 표지	농임가구분 스티커
총 계	101,500	9,300	1,600	4,100	4,200	2,100,000
시도 소계	101,137	9,052	1,500	4,037	4,039	2,007,814
서울특별시	1,117	1,074	150	583	567	10,655
부산광역시	1,415	484	96	256	254	17,326
대구광역시	1,171	314	48	161	161	30,408
인천광역시	1,517	318	60	159	158	24,756
광주광역시	911	193	30	102	102	25,042
대전광역시	649	168	30	91	89	15,551
울산광역시	1,039	136	30	66	66	22,147
경 기 도	11,262	1,257	264	593	591	231,980
강 원 도	5,951	521	108	213	213	123,436
충청북도	6,483	438	78	175	176	130,292
충청남도	12,170	626	96	237	239	249,404
전라북도	9,557	686	90	276	276	195,027
전라남도	15,613	879	132	341	346	301,434
경상북도	16,504	974	144	380	386	328,182
경상남도	12,569	879	120	355	356	243,060
제 주 도	3,209	105	24	49	59	59,114
통계청 소계	363	248	100	63	161	92,186
본 청	363	248	100	63	161	10,638
지 방 청	-	-	-	-	-	81,548



일련번호	12	13	14	15	16	17
조사용품	어가구분 스티커	조사원 연락전	인사말씀	편철용 철근	조사구요도 스티커	조사표 회수용상자
총 계	230,000	540,000	900,000	116,000	38,000	5,300
시도 소계	220,031	537,761	886,952	115,728	37,841	5,205
서울특별시	438	2,841	8,671	2,908	1,034	88
부산광역시	13,386	7,153	21,463	2,249	686	100
대구광역시	169	7,492	20,031	1,694	529	86
인천광역시	9,187	8,034	15,200	2,053	639	91
광주광역시	269	6,188	20,488	1,236	391	64
대전광역시	166	3,848	12,711	936	292	45
울산광역시	3,405	6,151	13,730	1,271	402	65
경 기 도	5,752	57,957	113,065	13,374	4,291	611
강 원 도	11,753	32,682	58,066	6,793	2,177	329
충청북도	976	32,022	49,511	7,175	2,336	315
충청남도	18,496	64,882	86,349	13,131	4,354	598
전라북도	11,963	50,148	72,530	10,609	3,470	470
전라남도	61,885	86,963	118,413	16,970	5,602	777
경상북도	17,841	83,920	128,061	18,008	5,931	786
경상남도	45,417	69,035	98,627	13,924	4,566	625
제 주 도	18,928	18,445	50,036	3,397	1,141	155
통계청 소계	9,969	2,239	13,048	272	159	95
본 청	2,133	2,239	13,048	272	159	95
지 방 청	7,836	-	-	-	-	-

일련번호	18	19	20	21	22	23
조사용품	문구set	조사표 받침대	조사원가방	조사원가방 스티커	임명장	조사요원 서약서
총 계	28,400	24,500	24,500	24,500	22,000	20,000
시도 소계	27,115	22,695	22,695	22,695	20,802	19,005
서울특별시	171	141	141	141	300	137
부산광역시	364	312	312	312	345	290
대구광역시	373	331	331	331	347	315
인천광역시	395	334	334	334	328	295
광주광역시	316	276	276	276	287	265
대전광역시	201	178	178	178	173	167
울산광역시	293	253	253	253	248	231
경 기 도	3,419	2,948	2,948	2,948	2,271	2,160
강 원 도	1,693	1,449	1,449	1,449	1,224	1,134
충청북도	1,671	1,395	1,395	1,395	1,251	1,148
충청남도	3,136	2,561	2,561	2,561	2,463	2,254
전라북도	2,538	2,134	2,134	2,134	1,903	1,746
전라남도	4,211	3,427	3,427	3,427	3,242	2,972
경상북도	4,158	3,450	3,450	3,450	3,206	2,945
경상남도	3,373	2,843	2,843	2,843	2,554	2,340
제 주 도	803	663	663	663	660	606
통계청 소계	1,285	1,805	1,805	1,805	1,198	995
본 청	1,285	1,805	1,805	1,805	1,198	995
지 방 청	-	-	-	-	-	-

일련번호	24	25	26	27	28	29
조사용품	출근부	조사요원증	조사요원증 케이스	조사요원증 끈	조사지침서	지도지침서
총 계	26,000	12,000	20,000	20,000	25,000	8,000
시도 소계	25,571	10,839	19,005	19,005	23,065	7,391
서울특별시	147	288	137	137	171	67
부산광역시	351	251	290	290	333	99
대구광역시	372	192	315	315	344	87
인천광역시	378	194	295	295	349	111
광주광역시	325	150	265	265	286	65
대전광역시	202	93	167	167	188	51
울산광역시	289	130	231	231	263	75
경 기 도	3,027	1,274	2,160	2,160	3,027	1,246
강 원 도	1,522	618	1,134	1,134	1,472	527
충청북도	1,554	626	1,148	1,148	1,418	469
충청남도	3,062	1,238	2,254	2,254	2,582	726
전라북도	2,350	952	1,746	1,746	2,159	716
전라남도	4,088	1,621	2,972	2,972	3,454	995
경상북도	3,943	1,609	2,945	2,945	3,479	1,061
경상남도	3,157	1,277	2,340	2,340	2,868	928
제 주 도	804	330	606	606	672	168
통계청 소계	429	1,161	995	995	1,935	609
본 청	429	1,161	995	995	1,935	609
지 방 청	-	-	-	-	-	-

일련번호	30	31	32	33	34	35
조사용품	입력프로그램 사용설명서	전산내검 지침서	조사관리시스템 운영지침서	조사구관리 지침서	조사구목록	조사용품 배부계획
총 계	3,000	3,000	6,000	8,000	8,000	2,960
시도 소계	2,543	2,543	5,268	7,391	7,391	2,634
서울특별시	60	60	52	67	67	26
부산광역시	54	54	44	99	99	22
대구광역시	40	40	36	87	87	18
인천광역시	51	51	62	111	111	31
광주광역시	35	35	12	65	65	6
대전광역시	29	29	12	51	51	6
울산광역시	36	36	36	75	75	18
경 기 도	345	345	1,152	1,246	1,246	576
강 원 도	151	151	414	527	527	207
충 청 북 도	162	162	336	469	469	168
충 청 남 도	275	275	452	726	726	226
전 라 북 도	225	225	522	716	716	261
전 라 남 도	371	371	644	995	995	322
경 상 북 도	357	357	728	1,061	1,061	364
경 상 남 도	277	277	670	928	928	335
제 주 도	75	75	96	168	168	48
통계청 소계	457	457	732	609	609	326
본 청	457	457	732	609	609	326
지 방 청	-	-	-	-	-	-

**시도/시군구/읍면동별  
 조사용품 배부내역**

조사용품 배부내역

시도	시군구	읍면동	1	2	3	4	5	6	7	8	9	10	11
			농가·임가 조사표	배수면어가 조사표	내수면어가 조사표	지역 조사표	어업임금종사자 가구조사표	조사표표지 (조사구)	조사표표지 (읍면동)	조사구 유도 표지	조사구 유도 간지	농림어가 명부 표지	농임가구분 스티커
경기도	총계	총계	232,150	4,659	942	4,361	396	11,262	1,257	264	593	591	231,980
경기도	시도	도청	50	20	10	5	5	-	-	-	-	-	-
경기도	수원시	소계	6,343	62	16	-	8	190	90	24	48	47	6,323
경기도	수원시	시청	20	20	10	-	5	-	-	-	-	-	-
경기도	수원시 장안구	소계	1,776	9	-	-	-	35	21	6	11	11	1,776
경기도	수원시 장안구	구청	72	1	-	-	-	2	1	6	11	1	72
경기도	수원시 장안구	파장동	268	2	-	-	-	3	2	-	-	1	268
경기도	수원시 장안구	울천동	156	-	-	-	-	3	2	-	-	1	156
경기도	수원시 장안구	정자1동	142	-	-	-	-	3	2	-	-	1	142
경기도	수원시 장안구	정자2동	192	-	-	-	-	3	2	-	-	1	192
경기도	수원시 장안구	영화동	152	3	-	-	-	3	2	-	-	1	152
경기도	수원시 장안구	송죽동	95	-	-	-	-	3	2	-	-	1	95
경기도	수원시 장안구	조원1동	154	3	-	-	-	3	2	-	-	1	154
경기도	수원시 장안구	연무동	136	-	-	-	-	6	2	-	-	1	136
경기도	수원시 장안구	정자3동	182	-	-	-	-	3	2	-	-	1	182
경기도	수원시 장안구	조원2동	227	-	-	-	-	3	2	-	-	1	227
경기도	수원시 권선구	소계	2,579	16	-	-	-	76	24	6	13	13	2,579
경기도	수원시 권선구	구청	105	1	-	-	-	4	2	6	13	2	105
경기도	수원시 권선구	세류1동	74	3	-	-	-	3	2	-	-	1	74
경기도	수원시 권선구	세류2동	253	2	-	-	-	3	2	-	-	1	253
경기도	수원시 권선구	세류3동	172	-	-	-	-	3	2	-	-	1	172
경기도	수원시 권선구	평동	681	2	-	-	-	21	2	-	-	1	681
경기도	수원시 권선구	서둔동	220	2	-	-	-	6	2	-	-	1	220
경기도	수원시 권선구	구안동	168	2	-	-	-	3	2	-	-	1	168
경기도	수원시 권선구	권선1동	126	2	-	-	-	3	2	-	-	1	126

조사용품 배부내역

시도	시군구	읍면동	12	13	14	15	16	17	18	19	20	21	22	23
경기도	총계	총계	5,752	57,957	113,065	13,374	4,291	611	3,419	2,948	2,948	2,948	2,271	2,160
경기도	시도	도청	-	-	-	-	-	-	5	5	5	5	-	-
경기도	수원시	소계	51	1,564	5,150	351	102	24	167	159	159	159	66	77
경기도	수원시	시청	-	-	-	-	-	-	5	5	5	5	-	-
경기도	수원시 장안구	소계	9	437	1,445	73	21	6	40	38	38	38	12	18
경기도	수원시 장안구	구청	1			10		6	6	4	4	4	12	18
경기도	수원시 장안구	파장동	2	69	228	6	2		4	4	4	4		
경기도	수원시 장안구	울천동	-	40	132	6	2		3	3	3	3		
경기도	수원시 장안구	정자1동	-	36	120	6	2		3	3	3	3		
경기도	수원시 장안구	정자2동	-	49	162	6	2		4	4	4	4		
경기도	수원시 장안구	영화동	3	39	130	6	2		3	3	3	3		
경기도	수원시 장안구	송죽동	-	24	80	6	2		3	3	3	3		
경기도	수원시 장안구	조원1동	3	40	132	6	2		3	3	3	3		
경기도	수원시 장안구	연무동	-	35	115	9	3		3	3	3	3		
경기도	수원시 장안구	정자3동	-	47	154	6	2		4	4	4	4		
경기도	수원시 장안구	조원2동	-	58	192	6	2		4	4	4	4		
경기도	수원시 권선구	소계	16	636	2,100	119	35	8	52	49	49	49	30	28
경기도	수원시 권선구	구청	1			14		8	9	6	6	6	30	28
경기도	수원시 권선구	세류1동	3	20	64	6	2		3	3	3	3		
경기도	수원시 권선구	세류2동	2	65	215	6	2		4	4	4	4		
경기도	수원시 권선구	세류3동	-	44	145	6	2		4	4	4	4		
경기도	수원시 권선구	평동	2	174	578	24	8		7	7	7	7		
경기도	수원시 권선구	서둔동	2	57	187	9	3		4	4	4	4		
경기도	수원시 권선구	구운동	2	43	143	6	2		4	4	4	4		
경기도	수원시 권선구	권선1동	2	33	107	6	2		3	3	3	3		

조사용품 배부내역

시도	시군구	읍면동	24 출근부	25 조사 요원중	26 조사 요원중 케이스	27 조사 요원중 민 권	28 조사 지침서	29 지도 지침서	30 입력프로그램 사용설명서	31 전산내검 지침서	32 조사관리 시스템	33 조사구관리 지침서	34 조사구 목록	35 조사용품 배부계획
경기도	총계	총계	3,027	1,274	2,160	2,160	9,027	1,246	345	345	1,152	1,246	1,246	576
경기도	시도	도청	5	-	-	-	10	10	10	10	2	10	10	1
경기도	수원시	소계	123	51	77	77	168	105	18	18	94	105	105	47
경기도	수원시	시청	5	-	-	-	10	10	10	10	2	10	10	1
경기도	수원시 장안구	소계	29	12	18	18	39	24	2	2	22	24	24	11
경기도	수원시 장안구	구청	5	12	18	18	5	4	2	2	2	4	4	1
경기도	수원시 장안구	파장동	3				4	2			2	2	2	1
경기도	수원시 장안구	울전동	2				3	2			2	2	2	1
경기도	수원시 장안구	정자1동	2				3	2			2	2	2	1
경기도	수원시 장안구	정자2동	3				4	2			2	2	2	1
경기도	수원시 장안구	영화동	2				3	2			2	2	2	1
경기도	수원시 장안구	송죽동	2				3	2			2	2	2	1
경기도	수원시 장안구	조원1동	2				3	2			2	2	2	1
경기도	수원시 장안구	연무동	2				3	2			2	2	2	1
경기도	수원시 장안구	정자3동	3				4	2			2	2	2	1
경기도	수원시 장안구	조원2동	3				4	2			2	2	2	1
경기도	수원시 권선구	소계	40	15	28	28	50	27	2	2	24	27	27	12
경기도	수원시 권선구	구청	8	15	28	28	7	5	2	2	2	5	5	1
경기도	수원시 권선구	세류1동	2				3	2			2	2	2	1
경기도	수원시 권선구	세류2동	3				4	2			2	2	2	1
경기도	수원시 권선구	세류3동	3				4	2			2	2	2	1
경기도	수원시 권선구	평동	6				7	2			2	2	2	1
경기도	수원시 권선구	서둔동	3				4	2			2	2	2	1
경기도	수원시 권선구	구운동	3				4	2			2	2	2	1
경기도	수원시 권선구	관선1동	2				3	2			2	2	2	1



조사용품 배부내역

시도	시군구	읍면동	1	2	3	4	5	6	7	8	9	10	11
			농가·임가 조사표	해수면어가 조사표	내수면어가 조사표	지역 조사표	어업임금조사차 가구조사표	조사표표지 (조사구)	조사표표지 (읍면동)	조사구 요도 표지	조사구 요도 간지	농림어가 명부 표지	농업가구본 스티커
경기도	수원시 권선구	곡선동	144	-	-	-	-	6	2			1	144
경기도	수원시 권선구	입북동	131	-	-	-	-	9	2			1	131
경기도	수원시 권선구	금호동	422	2	-	-	-	12	2			1	422
경기도	수원시 권선구	권선2동	83	-	-	-	-	3	2			1	83
경기도	수원시 팔달구	소계	738	12	3	-	3	38	26	6	14	13	738
경기도	수원시 팔달구	구정	30	1	1	-	1	2	2	6	14	1	30
경기도	수원시 팔달구	팔달동	4	2	-	-	-	3	2			1	4
경기도	수원시 팔달구	남향동	11	-	-	-	-	3	2			1	11
경기도	수원시 팔달구	지동	38	-	-	-	-	3	2			1	38
경기도	수원시 팔달구	우만1동	85	-	-	-	-	3	2			1	85
경기도	수원시 팔달구	우만2동	91	2	-	-	-	3	2			1	91
경기도	수원시 팔달구	인계동	111	3	-	-	-	3	2			1	111
경기도	수원시 팔달구	신안동	34	-	-	-	-	3	2			1	34
경기도	수원시 팔달구	매교동	34	-	-	-	-	3	2			1	34
경기도	수원시 팔달구	매산동	68	-	-	-	2	3	2			1	68
경기도	수원시 팔달구	고등동	76	4	-	-	-	3	2			1	76
경기도	수원시 팔달구	화서1동	39	-	2	-	-	3	2			1	39
경기도	수원시 팔달구	화서2동	117	-	-	-	-	3	2			1	117
경기도	수원시 영통구	소계	1,230	5	3	-	-	41	19	6	10	10	1,230
경기도	수원시 영통구	구정	50	1	1	-	-	2	1	6	10	1	50
경기도	수원시 영통구	매탄1동	84	-	-	-	-	3	2			1	84
경기도	수원시 영통구	매탄2동	63	-	-	-	-	3	2			1	63
경기도	수원시 영통구	매탄3동	39	-	-	-	-	3	2			1	39
경기도	수원시 영통구	매탄4동	31	-	-	-	-	3	2			1	31
경기도	수원시 영통구	원천동	90	-	-	-	-	3	2			1	90

조사용품 배부내역

시도	시군구	읍면동	12	13	14	15	16	17	18	19	20	21	22	23
			어기구분 스티커	조사원 인박진	인사말씀	편철용 철근	조사구 오도 스티커	조사표 회수용 상자	문구set	조사표 받침대	조사원 기방	기방 스티커	임명장	조사요원 서약서
경기도	수원시 권선구	극선동	-	37	122	9	3		3	3	3	3		
경기도	수원시 권선구	인북동	-	34	111	12	4		3	3	3	3		
경기도	수원시 권선구	금호동	2	108	358	15	5		5	5	5	5		
경기도	수원시 권선구	권선2동	-	21	70	6	2		3	3	3	3		
경기도	수원시 팔달구	소계	18	188	605	83	24	5	34	33	33	33	12	14
경기도	수원시 팔달구	구청	3			11		5	4	3	3	3	12	14
경기도	수원시 팔달구	팔달동	2	2	4	6	2		-	-	-	-		
경기도	수원시 팔달구	남향동	-	3	9	6	2		-	-	-	-		
경기도	수원시 팔달구	지동	-	10	32	6	2		3	3	3	3		
경기도	수원시 팔달구	우만1동	-	22	72	6	2		3	3	3	3		
경기도	수원시 팔달구	우만2동	2	24	78	6	2		3	3	3	3		
경기도	수원시 팔달구	인계동	3	29	96	6	2		3	3	3	3		
경기도	수원시 팔달구	신안동	-	9	28	6	2		3	3	3	3		
경기도	수원시 팔달구	매교동	-	9	28	6	2		3	3	3	3		
경기도	수원시 팔달구	매산동	2	18	58	6	2		3	3	3	3		
경기도	수원시 팔달구	고등동	4	21	67	6	2		3	3	3	3		
경기도	수원시 팔달구	화서1동	2	11	34	6	2		3	3	3	3		
경기도	수원시 팔달구	화서2동	-	30	99	6	2		3	3	3	3		
경기도	수원시 영통구	소계	8	303	1,000	76	22	5	36	34	34	34	12	17
경기도	수원시 영통구	구청	2			10		5	5	3	3	3	12	17
경기도	수원시 영통구	매탄1동	-	22	71	6	2		3	3	3	3		
경기도	수원시 영통구	매탄2동	-	16	53	6	2		3	3	3	3		
경기도	수원시 영통구	매탄3동	-	10	33	6	2		3	3	3	3		
경기도	수원시 영통구	매탄4동	-	8	26	6	2		3	3	3	3		
경기도	수원시 영통구	원천동	-	23	76	6	2		3	3	3	3		

조사용품 배부내역

시도	시군구	읍면동	24	25	26	27	28	29	30	31	32	33	34	35
			출근부	조사 요원중	조사 요원중 케이스	조사 요원중 문	조사 지침서	지도 지침서	인력프로그램 사용실행서	전산내림 지침서	조사관리 시스템	조사구관리 지침서	조사구 목록	조사용품 배부계획
경기도	수원시 권선구	곡신동	2				3	2			2	2	2	1
경기도	수원시 권선구	입북동	2				3	2			2	2	2	1
경기도	수원시 권선구	금호동	4				5	2			2	2	2	1
경기도	수원시 권선구	권선2동	2				3	2			2	2	2	1
경기도	수원시 팔달구	소계	23	12	14	14	34	23	2	2	26	23	23	13
경기도	수원시 팔달구	구청	3	12	14	14	4	3	2	2	2	3	3	1
경기도	수원시 팔달구	팔달동	-				-	-			2	-	-	1
경기도	수원시 팔달구	남장동	-				-	-			2	-	-	1
경기도	수원시 팔달구	지동	2				3	2			2	2	2	1
경기도	수원시 팔달구	우만1동	2				3	2			2	2	2	1
경기도	수원시 팔달구	우만2동	2				3	2			2	2	2	1
경기도	수원시 팔달구	인계동	2				3	2			2	2	2	1
경기도	수원시 팔달구	신안동	2				3	2			2	2	2	1
경기도	수원시 팔달구	매곡동	2				3	2			2	2	2	1
경기도	수원시 팔달구	매산동	2				3	2			2	2	2	1
경기도	수원시 팔달구	고등동	2				3	2			2	2	2	1
경기도	수원시 팔달구	화서1동	2				3	2			2	2	2	1
경기도	수원시 팔달구	화서2동	2				3	2			2	2	2	1
경기도	수원시 양통구	소계	26	12	17	17	35	21	2	2	20	21	21	10
경기도	수원시 양통구	구청	4	12	17	17	4	3	2	2	2	3	3	1
경기도	수원시 양통구	매탄1동	2				3	2			2	2	2	1
경기도	수원시 양통구	매탄2동	2				3	2			2	2	2	1
경기도	수원시 양통구	매탄3동	2				3	2			2	2	2	1
경기도	수원시 양통구	매탄4동	2				3	2			2	2	2	1
경기도	수원시 양통구	원천동	2				3	2			2	2	2	1

조사용품 배부내역

시도	시군구	읍면항	1 2 3 4 5 6 7 8 9 10 11										
			농가·임가 조사표	해수면어가 조사표	내수면어가 조사표	지역 조사표	어업임금조사자 가구조사표	조사표표지 (조사구)	조사표표지 (읍면항)	조사구 오도 표지	조사구 오도 간지	농림어가 영부 표지	농민가구본 스티커
경기도	수원시 영통구	이의동	375	2	-	-	-	12	2	-	-	1	375
경기도	수원시 영통구	영통1동	19	2	2	-	-	3	2	-	-	1	19
경기도	수원시 영통구	영통2동	101	-	-	-	-	3	2	-	-	1	101
경기도	수원시 영통구	태장동	378	-	-	-	-	6	2	-	-	1	378
경기도	성남시	소계	1,526	52	13	-	-	184	93	18	50	49	1,506
경기도	성남시	시정	20	20	10	-	-	5	-	-	-	-	-
경기도	성남시 수정구	소계	918	12	-	-	-	82	34	6	18	18	918
경기도	성남시 수정구	구정	37	1	-	-	-	4	2	6	18	2	37
경기도	성남시 수정구	신흥1동	-	2	-	-	-	3	2	-	-	1	-
경기도	성남시 수정구	신흥2동	9	-	-	-	-	3	2	-	-	1	9
경기도	성남시 수정구	신흥3동	3	-	-	-	-	3	2	-	-	1	3
경기도	성남시 수정구	태평1동	17	3	-	-	-	3	2	-	-	1	17
경기도	성남시 수정구	태평2동	8	-	-	-	-	3	2	-	-	1	8
경기도	성남시 수정구	태평3동	4	-	-	-	-	3	2	-	-	1	4
경기도	성남시 수정구	태평4동	4	2	-	-	-	3	2	-	-	1	4
경기도	성남시 수정구	수진1동	5	2	-	-	-	3	2	-	-	1	5
경기도	성남시 수정구	수진2동	52	2	-	-	-	3	2	-	-	1	52
경기도	성남시 수정구	단대동	31	-	-	-	-	3	2	-	-	1	31
경기도	성남시 수정구	산성동	4	-	-	-	-	3	2	-	-	1	4
경기도	성남시 수정구	양지동	3	-	-	-	-	3	2	-	-	1	3
경기도	성남시 수정구	북정동	133	-	-	-	-	9	2	-	-	1	133
경기도	성남시 수정구	신흥동	166	-	-	-	-	3	2	-	-	1	166
경기도	성남시 수정구	고동동	202	-	-	-	-	12	2	-	-	1	202
경기도	성남시 수정구	시흥동	240	-	-	-	-	18	2	-	-	1	240
경기도	성남시 중원구	소계	209	5	3	-	-	32	19	6	11	10	209

조사용품 배부내역

시도	시군구	읍면동	12	13	14	15	16	17	18	19	20	21	22	23
			어기구분 스티커	조사원 연락전	인사발령	편철용 철근	조사구 오도 스티커	조사표 외수용 상자	문구set	조사표 받침대	조사원 가방	가방 스티커	임명장	조사요원 서약서
경기도	수원시 영통구	이의동	2	96	318	15	5		5	5	5	5		
경기도	수원시 영통구	영통1동	4	6	18	6	2		3	3	3	3		
경기도	수원시 영통구	영통2동	-	26	85	6	2		3	3	3	3		
경기도	수원시 영통구	태장동	-	96	320	9	3		5	5	5	5		
경기도	성남시	소계	35	383	1,223	344	102	10	61	55	55	55	36	23
경기도	성남시	시정	-	-	-	-	-	-	5	5	5	5	-	-
경기도	성남시 수정구	소계	12	230	746	140	42	4	29	27	27	27	12	14
경기도	성남시 수정구	구정	1			14		4	5	3	3	3	12	14
경기도	성남시 수정구	신흥1동	2	1	1	6	2		-	-	-	-		
경기도	성남시 수정구	신흥2동	-	3	7	6	2		-	-	-	-		
경기도	성남시 수정구	신흥3동	-	1	2	6	2		-	-	-	-		
경기도	성남시 수정구	태평1동	3	5	16	6	2		3	3	3	3		
경기도	성남시 수정구	태평2동	-	2	6	6	2		-	-	-	-		
경기도	성남시 수정구	태평3동	-	1	3	6	2		-	-	-	-		
경기도	성남시 수정구	태평4동	2	2	4	6	2		-	-	-	-		
경기도	성남시 수정구	수진1동	2	2	5	6	2		-	-	-	-		
경기도	성남시 수정구	수진2동	2	14	45	6	2		3	3	3	3		
경기도	성남시 수정구	단대동	-	8	26	6	2		3	3	3	3		
경기도	성남시 수정구	신성동	-	1	3	6	2		-	-	-	-		
경기도	성남시 수정구	양지동	-	1	2	6	2		-	-	-	-		
경기도	성남시 수정구	북정동	-	34	112	12	4		3	3	3	3		
경기도	성남시 수정구	신흥동	-	42	140	6	2		4	4	4	4		
경기도	성남시 수정구	고등동	-	52	171	15	5		4	4	4	4		
경기도	성남시 수정구	시흥동	-	61	203	21	7		4	4	4	4		
경기도	성남시 중원구	소계	8	54	169	67	19	3	9	7	7	7	12	3

조사용품 배부내역

시도	시군구	읍면동	24	25	26	27	28	29	30	31	32	33	34	35
			출근부	조사 요원증	조사 요원증 케이스	조사 요원증 끈	조사 지침서	지도 지침서	입력프로그램 사용설명서	진산내림 지침서	조사관리 시스템	조사구관리 지침서	조사구 목록	조사용품 배부계획
경기도	수원시 영통구	이의동	4				5	2			2	2	2	1
경기도	수원시 영통구	영통1동	2				3	2			2	2	2	1
경기도	수원시 영통구	영통2동	2				3	2			2	2	2	1
경기도	수원시 영통구	태장동	4				5	2			2	2	2	1
경기도	성남시	소계	44	36	23	23	63	45	16	16	98	45	45	49
경기도	성남시	시정	5	-	-	-	10	10	10	10	2	10	10	1
경기도	성남시 수정구	소계	21	12	14	14	28	17	2	2	34	17	17	17
경기도	성남시 수정구	구정	4	12	14	14	4	3	2	2	2	3	3	1
경기도	성남시 수정구	신흥1동	-				-	-			2	-	-	1
경기도	성남시 수정구	신흥2동	-				-	-			2	-	-	1
경기도	성남시 수정구	신흥3동	-				-	-			2	-	-	1
경기도	성남시 수정구	태평1동	2				3	2			2	2	2	1
경기도	성남시 수정구	태평2동	-				-	-			2	-	-	1
경기도	성남시 수정구	태평3동	-				-	-			2	-	-	1
경기도	성남시 수정구	태평4동	-				-	-			2	-	-	1
경기도	성남시 수정구	수진1동	-				-	-			2	-	-	1
경기도	성남시 수정구	수진2동	2				3	2			2	2	2	1
경기도	성남시 수정구	단대동	2				3	2			2	2	2	1
경기도	성남시 수정구	산성동	-				-	-			2	-	-	1
경기도	성남시 수정구	양지동	-				-	-			2	-	-	1
경기도	성남시 수정구	복정동	2				3	2			2	2	2	1
경기도	성남시 수정구	신촌동	3				4	2			2	2	2	1
경기도	성남시 수정구	고등동	3				4	2			2	2	2	1
경기도	성남시 수정구	시흥동	3				4	2			2	2	2	1
경기도	성남시 용원구	소계	6	12	3	3	8	6	2	2	22	6	6	11

조사용품 배부내역

시도	시군구	읍면동	조사용품 배부내역										
			1 농가·임가 조사표	2 해수면어가 조사표	3 내수면어가 조사표	4 지역 조사표	5 어업임금조사자 가구조사표	6 조사표표지 (조사구)	7 조사표표지 (읍면동)	8 조사구 요도 표지	9 조사구 요도 간지	10 농림어가 영부 표지	11 농임기구본 스티커
경기도	성남시 중원구	구청	9	1	1	-	-	2	1	6	11	1	9
경기도	성남시 중원구	성남동	29	-	-	-	-	3	2	-	-	1	29
경기도	성남시 중원구	중동	15	-	-	-	-	3	2	-	-	1	15
경기도	성남시 중원구	금광1동	12	-	-	-	-	3	2	-	-	1	12
경기도	성남시 중원구	금광2동	3	-	-	-	-	3	2	-	-	1	3
경기도	성남시 중원구	은행1동	4	-	-	-	-	3	2	-	-	1	4
경기도	성남시 중원구	은행2동	6	2	-	-	-	3	2	-	-	1	6
경기도	성남시 중원구	상대원1동	6	-	-	-	-	3	2	-	-	1	6
경기도	성남시 중원구	상대원2동	12	-	-	-	-	3	2	-	-	1	12
경기도	성남시 중원구	상대원3동	-	-	-	-	-	-	-	-	-	-	-
경기도	성남시 중원구	하대원동	113	2	2	-	-	6	2	-	-	1	113
경기도	성남시 분당구	소계	379	15	-	-	-	70	40	6	21	21	379
경기도	성남시 분당구	구청	16	1	-	-	-	4	2	6	21	2	16
경기도	성남시 분당구	분당동	6	-	-	-	-	3	2	-	-	1	6
경기도	성남시 분당구	수내3동	4	-	-	-	-	3	2	-	-	1	4
경기도	성남시 분당구	수내1동	10	2	-	-	-	3	2	-	-	1	10
경기도	성남시 분당구	수내2동	34	2	-	-	-	3	2	-	-	1	34
경기도	성남시 분당구	장지2동	3	-	-	-	-	3	2	-	-	1	3
경기도	성남시 분당구	장지3동	2	2	-	-	-	3	2	-	-	1	2
경기도	성남시 분당구	장지1동	13	2	-	-	-	3	2	-	-	1	13
경기도	성남시 분당구	서현1동	24	-	-	-	-	3	2	-	-	1	24
경기도	성남시 분당구	서현2동	11	-	-	-	-	3	2	-	-	1	11
경기도	성남시 분당구	이매1동	26	2	-	-	-	3	2	-	-	1	26
경기도	성남시 분당구	이매2동	3	-	-	-	-	3	2	-	-	1	3
경기도	성남시 분당구	야탑1동	6	-	-	-	-	3	2	-	-	1	6

조사용품 배부내역

시도	시군구	읍면동	12	13	14	15	16	17	18	19	20	21	22	23
			여가구분 스티커	조사원 연락진	인시멤슴	편철용 철근	조사구 오도 스티커	조사표 외수용 상자	문구set	조사표 받침대	조사원 기방	기방 스티커	임명장	조사요원 서약서
경기도	성남시 중원구	구정	2			10		3	3	1	1	1	12	3
경기도	성남시 중원구	성남동	-	8	24	6	2		3	3	3	3		
경기도	성남시 중원구	중동	-	4	12	6	2		-	-	-	-		
경기도	성남시 중원구	금광1동	-	3	10	6	2		-	-	-	-		
경기도	성남시 중원구	금광2동	-	1	2	6	2		-	-	-	-		
경기도	성남시 중원구	은행1동	-	1	3	6	2		-	-	-	-		
경기도	성남시 중원구	은행2동	2	2	6	6	2		-	-	-	-		
경기도	성남시 중원구	상대원1동	-	2	5	6	2		-	-	-	-		
경기도	성남시 중원구	상대원2동	-	3	10	6	2		-	-	-	-		
경기도	성남시 중원구	상대원3동	-	-	-	-	-		-	-	-	-		
경기도	성남시 중원구	하대원동	4	30	97	9	3		3	3	3	3		
경기도	성남시 분당구	소계	15	99	308	137	41	3	18	16	16	16	12	6
경기도	성남시 분당구	구정	1			14		3	3	1	1	1	12	6
경기도	성남시 분당구	분당동	-	2	5	6	2		-	-	-	-		
경기도	성남시 분당구	수내3동	-	1	3	6	2		-	-	-	-		
경기도	성남시 분당구	수내1동	2	3	9	6	2		-	-	-	-		
경기도	성남시 분당구	수내2동	2	9	29	6	2		3	3	3	3		
경기도	성남시 분당구	정자2동	-	1	2	6	2		-	-	-	-		
경기도	성남시 분당구	정자3동	2	1	2	6	2		-	-	-	-		
경기도	성남시 분당구	정자1동	2	4	12	6	2		-	-	-	-		
경기도	성남시 분당구	서현1동	-	6	20	6	2		-	-	-	-		
경기도	성남시 분당구	서현2동	-	3	9	6	2		-	-	-	-		
경기도	성남시 분당구	이매1동	2	7	23	6	2		3	3	3	3		
경기도	성남시 분당구	이매2동	-	1	2	6	2		-	-	-	-		
경기도	성남시 분당구	야탑1동	-	2	5	6	2		-	-	-	-		



조사용품 배부내역

시도	시군구	읍면동	24	25	26	27	28	29	30	31	32	33	34	35
경기도	성남시 중원구	구청	2	12	3	3	2	2	2	2	2	2	2	1
경기도	성남시 중원구	성남동	2				3	2			2	2	2	1
경기도	성남시 중원구	중동	-				-	-			2	-	-	1
경기도	성남시 중원구	금광1동	-				-	-			2	-	-	1
경기도	성남시 중원구	금광2동	-				-	-			2	-	-	1
경기도	성남시 중원구	은행1동	-				-	-			2	-	-	1
경기도	성남시 중원구	은행2동	-				-	-			2	-	-	1
경기도	성남시 중원구	상대원1동	-				-	-			2	-	-	1
경기도	성남시 중원구	상대원2동	-				-	-			2	-	-	1
경기도	성남시 중원구	상대원3동	-				-	-			2	-	-	1
경기도	성남시 중원구	하대원동	2				3	2			2	2	2	1
경기도	성남시 분당구	소계	12	12	6	6	17	12	2	2	40	12	12	20
경기도	성남시 분당구	구청	2	12	6	6	2	2	2	2	2	2	2	1
경기도	성남시 분당구	분당동	-				-	-			2	-	-	1
경기도	성남시 분당구	수내3동	-				-	-			2	-	-	1
경기도	성남시 분당구	수내1동	-				-	-			2	-	-	1
경기도	성남시 분당구	수내2동	2				3	2			2	2	2	1
경기도	성남시 분당구	정자2동	-				-	-			2	-	-	1
경기도	성남시 분당구	정자3동	-				-	-			2	-	-	1
경기도	성남시 분당구	정자1동	-				-	-			2	-	-	1
경기도	성남시 분당구	서현1동	-				-	-			2	-	-	1
경기도	성남시 분당구	서현2동	-				-	-			2	-	-	1
경기도	성남시 분당구	이매1동	2				3	2			2	2	2	1
경기도	성남시 분당구	이매2동	-				-	-			2	-	-	1
경기도	성남시 분당구	야탑1동	-				-	-			2	-	-	1

조사용품 배부내역

시도	시군구	읍면동	1	2	3	4	5	6	7	8	9	10	11
			농가·임가 조사표	해수면어가 조사표	내수면어가 조사표	지역 조사표	어업임금조사자 가구조사표	조사표표지 (조사구)	조사표표지 (읍면동)	조사구 유도 표지	조사구 유도 간지	동림어가 영부 표지	동임가구본 스티커
경기도	성남시 분당구	야탑3동	5	-	-	-	-	3	2			1	5
경기도	성남시 분당구	야탑2동	6	2	-	-	-	3	2			1	6
경기도	성남시 분당구	판교동	10	-	-	-	-	3	2			1	10
경기도	성남시 분당구	구미동	5	-	-	-	-	3	2			1	5
경기도	성남시 분당구	운중동	54	2	-	-	-	9	2			1	54
경기도	성남시 분당구	금곡1동	51	-	-	-	-	6	2			1	51
경기도	성남시 분당구	금곡2동	90	-	-	-	-	3	2			1	90
경기도	의정부시	소계	1,752	11	3	-	-	82	32	6	17	17	1,752
경기도	의정부시	시정	71	1	1	-	-	4	2	6	17	2	71
경기도	의정부시	의정부1동	98	2	-	-	-	3	2			1	98
경기도	의정부시	의정부2동	39	-	-	-	-	3	2			1	39
경기도	의정부시	의정부3동	39	-	-	-	-	3	2			1	39
경기도	의정부시	호원1동	21	-	-	-	-	3	2			1	21
경기도	의정부시	장암동	21	-	-	-	-	6	2			1	21
경기도	의정부시	신곡1동	174	2	-	-	-	3	2			1	174
경기도	의정부시	신곡2동	131	2	-	-	-	3	2			1	131
경기도	의정부시	송산1동	376	-	-	-	-	18	2			1	376
경기도	의정부시	자금동	127	2	-	-	-	6	2			1	127
경기도	의정부시	가능1동	78	-	-	-	-	6	2			1	78
경기도	의정부시	가능2동	18	-	-	-	-	3	2			1	18
경기도	의정부시	가능3동	37	-	-	-	-	3	2			1	37
경기도	의정부시	녹양동	121	-	-	-	-	6	2			1	121
경기도	의정부시	호원2동	88	2	-	-	-	3	2			1	88
경기도	의정부시	송산2동	313	-	2	-	-	9	2			1	313
경기도	안양시	소계	2,293	44	10	-	-	95	62	12	35	33	2,273

조사용품 배부내역

시도	시군구	읍면동	12	13	14	15	16	17	18	19	20	21	22	23
			여기구본 스티커	조사원 연락진	인사발송	편철용 철근	조사구 오도 스티커	조사표 외수용 상자	문구set	조사표 받침대	조사원 가방	가방 스티커	임명장	조사요원 서약서
경기도	성남시 분당구	아탑3동	-	2	4	6	2		-	-	-	-		
경기도	성남시 분당구	아탑2동	2	2	6	6	2		-	-	-	-		
경기도	성남시 분당구	판교동	-	3	8	6	2		-	-	-	-		
경기도	성남시 분당구	구미동	-	2	4	6	2		-	-	-	-		
경기도	성남시 분당구	운중동	2	14	46	12	4		3	3	3	3		
경기도	성남시 분당구	금곡1동	-	13	43	9	3		3	3	3	3		
경기도	성남시 분당구	금곡2동	-	23	76	6	2		3	3	3	3		
경기도	의정부시	소계	14	435	1,425	137	41	6	48	43	43	43	12	19
경기도	의정부시	시정	2			14		6	8	3	3	3	12	19
경기도	의정부시	의정부1동	2	26	84	6	2		3	3	3	3		
경기도	의정부시	의정부2동	-	10	33	6	2		3	3	3	3		
경기도	의정부시	의정부3동	-	10	33	6	2		3	3	3	3		
경기도	의정부시	호원1동	-	6	17	6	2		-	-	-	-		
경기도	의정부시	장암동	-	6	17	9	3		-	-	-	-		
경기도	의정부시	신곡1동	2	45	148	6	2		4	4	4	4		
경기도	의정부시	신곡2동	2	34	112	6	2		3	3	3	3		
경기도	의정부시	송신1동	-	96	318	21	7		5	5	5	5		
경기도	의정부시	자금동	2	33	108	9	3		3	3	3	3		
경기도	의정부시	가능1동	-	20	66	9	3		3	3	3	3		
경기도	의정부시	가능2동	-	5	15	6	2		-	-	-	-		
경기도	의정부시	가능3동	-	10	31	6	2		3	3	3	3		
경기도	의정부시	누암동	-	31	102	9	3		3	3	3	3		
경기도	의정부시	호원2동	2	23	75	6	2		3	3	3	3		
경기도	의정부시	송산2동	2	80	266	12	4		4	4	4	4		
경기도	안양시	소계	24	566	1,848	202	59	10	72	69	69	69	24	30

조사용품 배부내역

시도	시군구	읍면동	24	25	26	27	28	29	30	31	32	33	34	35
			출근부	조사 요원증	조사 요원증 케이스	조사 요원증 문 민	조사 지침서	지도 지침서	입력프로그램 사용설명서	전산내검 지침서	조사관리 시스템	조사구관리 지침서	조사구 목록	조사용품 배부계획
경기도	성남시 분당구	야탑3동	-	-	-	-	-	-	-	-	2	-	-	1
경기도	성남시 분당구	야탑2동	-	-	-	-	-	-	-	-	2	-	-	1
경기도	성남시 분당구	판교동	-	-	-	-	-	-	-	-	2	-	-	1
경기도	성남시 분당구	구미동	-	-	-	-	-	-	-	-	2	-	-	1
경기도	성남시 분당구	운중동	2	-	-	-	3	2	-	-	2	2	2	1
경기도	성남시 분당구	금곡1동	2	-	-	-	3	2	-	-	2	2	2	1
경기도	성남시 분당구	금곡2동	2	-	-	-	3	2	-	-	2	2	2	1
경기도	의정부시	소계	35	12	19	19	44	28	4	4	32	28	28	16
경기도	의정부시	시정	7	12	19	19	4	4	4	4	2	4	4	1
경기도	의정부시	의정부1동	2	-	-	-	3	2	-	-	2	2	2	1
경기도	의정부시	의정부2동	2	-	-	-	3	2	-	-	2	2	2	1
경기도	의정부시	의정부3동	2	-	-	-	3	2	-	-	2	2	2	1
경기도	의정부시	호원1동	-	-	-	-	-	-	-	-	2	-	-	1
경기도	의정부시	정암동	-	-	-	-	-	-	-	-	2	-	-	1
경기도	의정부시	신곡1동	3	-	-	-	4	2	-	-	2	2	2	1
경기도	의정부시	신곡2동	2	-	-	-	3	2	-	-	2	2	2	1
경기도	의정부시	송산1동	4	-	-	-	5	2	-	-	2	2	2	1
경기도	의정부시	자금동	2	-	-	-	3	2	-	-	2	2	2	1
경기도	의정부시	가능1동	2	-	-	-	3	2	-	-	2	2	2	1
경기도	의정부시	가능2동	-	-	-	-	-	-	-	-	2	-	-	1
경기도	의정부시	가능3동	2	-	-	-	3	2	-	-	2	2	2	1
경기도	의정부시	누암동	2	-	-	-	3	2	-	-	2	2	2	1
경기도	의정부시	호원2동	2	-	-	-	3	2	-	-	2	2	2	1
경기도	의정부시	송산2동	3	-	-	-	4	2	-	-	2	2	2	1
경기도	안양시	소계	53	24	30	30	76	51	14	14	68	51	51	34

조사용품 배부내역

시도	시군구	읍면동	1 2 3 4 5 6 7 8 9 10 11													
			농가·임가 조사표	매수면어가 조사표	내수면어가 조사표	지역 조사표	어업임금종사자 가구조사표	조사표표지 (조사구)	조사표표지 (읍면동)	조사구 요도 표지	조사구 요도 간지	농림어가 명부 표지	농임가구본 스티커			
경기도	안양시	시청	20	20	10	-	5	-	-	-	-	-	-	-	-	-
경기도	안양시 만안구	소계	676	8	-	-	-	38	26	6	16	14	676			
경기도	안양시 만안구	구정	28	1	-	-	-	2	2	6	16	2	28			
경기도	안양시 만안구	인양1동	16	3	-	-	-	3	2			1	16			
경기도	안양시 만안구	인양2동	29	-	-	-	-	3	2			1	29			
경기도	안양시 만안구	인양3동	8	-	-	-	-	3	2			1	8			
경기도	안양시 만안구	인양4동	-	-	-	-	-	-	-			-	-			
경기도	안양시 만안구	인양5동	-	-	-	-	-	-	-			-	-			
경기도	안양시 만안구	인양6동	10	-	-	-	-	3	2			1	10			
경기도	안양시 만안구	인양7동	2	2	-	-	-	3	2			1	2			
경기도	안양시 만안구	인양8동	11	2	-	-	-	3	2			1	11			
경기도	안양시 만안구	인양9동	16	-	-	-	-	3	2			1	16			
경기도	안양시 만안구	석수1동	432	-	-	-	-	3	2			1	432			
경기도	안양시 만안구	석수2동	67	-	-	-	-	3	2			1	67			
경기도	안양시 만안구	석수3동	16	-	-	-	-	3	2			1	16			
경기도	안양시 만안구	박달1동	16	-	-	-	-	3	2			1	16			
경기도	안양시 만안구	박달2동	25	-	-	-	-	3	2			1	25			
경기도	안양시 동안구	소계	1,597	16	-	-	-	57	36	6	19	19	1,597			
경기도	안양시 동안구	구정	65	1	-	-	-	3	2	6	19	2	65			
경기도	안양시 동안구	비산1동	107	-	-	-	-	3	2			1	107			
경기도	안양시 동안구	비산2동	11	-	-	-	-	3	2			1	11			
경기도	안양시 동안구	비산3동	17	2	-	-	-	3	2			1	17			
경기도	안양시 동안구	부흥동	64	4	-	-	-	3	2			1	64			
경기도	안양시 동안구	달안동	19	-	-	-	-	3	2			1	19			
경기도	안양시 동안구	관양1동	334	2	-	-	-	6	2			1	334			

조사용품 배부내역

시도	시군구	읍면동	12	13	14	15	16	17	18	19	20	21	22	23
			어기구분 스티커	조사원 연락진	인사발송	편철용 캘민	조사구 오도 스티커	조사표 외수용 상자	문구set	조사표 받침대	조사원 가방	가방 스티커	임명장	조사요원 서약서
경기도	안양시	시정	-	-	-	-	-	-	5	5	5	5	-	-
경기도	안양시 만안구	소계	8	168	547	84	24	4	18	17	17	17	12	9
경기도	안양시 만안구	구정	1			12		4	4	3	3	3	12	9
경기도	안양시 만안구	안양1동	3	5	15	6	2		-	-	-	-		
경기도	안양시 만안구	안양2동	-	8	24	6	2		3	3	3	3		
경기도	안양시 만안구	안양3동	-	2	6	6	2		-	-	-	-		
경기도	안양시 만안구	안양4동	-	-	-	-	-		-	-	-	-		
경기도	안양시 만안구	안양5동	-	-	-	-	-		-	-	-	-		
경기도	안양시 만안구	안양6동	-	3	8	6	2		-	-	-	-		
경기도	안양시 만안구	안양7동	2	1	2	6	2		-	-	-	-		
경기도	안양시 만안구	안양8동	2	3	10	6	2		-	-	-	-		
경기도	안양시 만안구	안양9동	-	4	13	6	2		-	-	-	-		
경기도	안양시 만안구	석수1동	-	110	366	6	2		5	5	5	5		
경기도	안양시 만안구	석수2동	-	17	56	6	2		3	3	3	3		
경기도	안양시 만안구	석수3동	-	4	13	6	2		-	-	-	-		
경기도	안양시 만안구	박달1동	-	4	13	6	2		-	-	-	-		
경기도	안양시 만안구	박달2동	-	7	21	6	2		3	3	3	3		
경기도	안양시 동안구	소계	16	398	1,301	118	35	6	49	47	47	47	12	21
경기도	안양시 동안구	구정	1			13		6	7	5	5	5	12	21
경기도	안양시 동안구	비산1동	-	27	90	6	2		3	3	3	3		
경기도	안양시 동안구	비산2동	-	3	9	6	2		-	-	-	-		
경기도	안양시 동안구	비산3동	2	5	15	6	2		-	-	-	-		
경기도	안양시 동안구	부흥동	4	18	57	6	2		3	3	3	3		
경기도	안양시 동안구	탑안동	-	5	16	6	2		-	-	-	-		
경기도	안양시 동안구	관양1동	2	86	284	9	3		5	5	5	5		

조사용품 배부내역

시도	시군구	읍면동	24	25	26	27	28	29	30	31	32	33	34	35
			출근부	조사 요원증	조사 요원증 케이스	조사 요원증 핀	조사 지침서	지도 지침서	입력프로그램 사용설명서	진산내검 지침서	조사관리 시스템	조사구관리 지침서	조사구 목록	조사용품 배부계획
경기도	안양시	시정	5	-	-	-	10	10	10	10	2	10	10	1
경기도	안양시 만안구	소계	13	12	9	9	18	11	2	2	30	11	11	15
경기도	안양시 만안구	구정	3	12	9	9	4	3	2	2	2	3	3	1
경기도	안양시 만안구	안양1동	-	-	-	-	-	-	-	-	2	-	-	1
경기도	안양시 만안구	안양2동	2	-	-	-	3	2	-	-	2	2	2	1
경기도	안양시 만안구	안양3동	-	-	-	-	-	-	-	-	2	-	-	1
경기도	안양시 만안구	안양4동	-	-	-	-	-	-	-	-	2	-	-	1
경기도	안양시 만안구	안양5동	-	-	-	-	-	-	-	-	2	-	-	1
경기도	안양시 만안구	안양6동	-	-	-	-	-	-	-	-	2	-	-	1
경기도	안양시 만안구	안양7동	-	-	-	-	-	-	-	-	2	-	-	1
경기도	안양시 만안구	안양8동	-	-	-	-	-	-	-	-	2	-	-	1
경기도	안양시 만안구	안양9동	-	-	-	-	-	-	-	-	2	-	-	1
경기도	안양시 만안구	석수1동	4	-	-	-	5	2	-	-	2	2	2	1
경기도	안양시 만안구	석수2동	2	-	-	-	3	2	-	-	2	2	2	1
경기도	안양시 만안구	석수3동	-	-	-	-	-	-	-	-	2	-	-	1
경기도	안양시 만안구	박달1동	-	-	-	-	-	-	-	-	2	-	-	1
경기도	안양시 만안구	박달2동	2	-	-	-	3	2	-	-	2	2	2	1
경기도	안양시 동안구	소계	35	12	21	21	48	30	2	2	36	30	30	18
경기도	안양시 동안구	구정	6	12	21	21	6	4	2	2	2	4	4	1
경기도	안양시 동안구	비산1동	2	-	-	-	3	2	-	-	2	2	2	1
경기도	안양시 동안구	비산2동	-	-	-	-	-	-	-	-	2	-	-	1
경기도	안양시 동안구	비산3동	-	-	-	-	-	-	-	-	2	-	-	1
경기도	안양시 동안구	부흥동	2	-	-	-	3	2	-	-	2	2	2	1
경기도	안양시 동안구	탑안동	-	-	-	-	-	-	-	-	2	-	-	1
경기도	안양시 동안구	관양1동	4	-	-	-	5	2	-	-	2	2	2	1

조사용품 배부내역

시도	시군구	읍면동	1	2	3	4	5	6	7	8	9	10	11
			농가·임가 조사표	해수면어가 조사표	내수면어가 조사표	지역 조사표	어업임금종사자 가구조사표	조사표표지 (조사구)	조사표표지 (읍면동)	조사구 유도 표지	조사구 유도 간지	농림어가 명부 표지	농임가구본 스티커
경기도	안양시 동안구	관안2동	129	-	-	-	-	3	2	-	-	1	129
경기도	안양시 동안구	부림동	2	-	-	-	-	3	2	-	-	1	2
경기도	안양시 동안구	평촌동	149	-	-	-	-	3	2	-	-	1	149
경기도	안양시 동안구	괘안동	100	-	-	-	-	3	2	-	-	1	100
경기도	안양시 동안구	귀인동	159	-	-	-	-	3	2	-	-	1	159
경기도	안양시 동안구	호계1동	59	2	-	-	-	3	2	-	-	1	59
경기도	안양시 동안구	호계2동	31	-	-	-	-	3	2	-	-	1	31
경기도	안양시 동안구	호계3동	169	3	-	-	-	3	2	-	-	1	169
경기도	안양시 동안구	범계동	34	-	-	-	-	3	2	-	-	1	34
경기도	안양시 동안구	신원동	59	-	-	-	-	3	2	-	-	1	59
경기도	안양시 동안구	갈산동	89	2	-	-	-	3	2	-	-	1	89
경기도	부천시	소계	2,975	73	10	-	-	118	78	18	41	41	2,355
경기도	부천시	시정	20	20	10	-	-	-	-	-	-	-	-
경기도	부천시 원미구	소계	701	22	-	-	-	63	42	6	22	22	701
경기도	부천시 원미구	구정	28	1	-	-	-	3	2	6	22	2	28
경기도	부천시 원미구	신곡1동	9	-	-	-	-	3	2	-	-	1	9
경기도	부천시 원미구	신곡2동	34	2	-	-	-	3	2	-	-	1	34
경기도	부천시 원미구	신곡3동	13	2	-	-	-	3	2	-	-	1	13
경기도	부천시 원미구	원미1동	8	-	-	-	-	3	2	-	-	1	8
경기도	부천시 원미구	원미2동	11	-	-	-	-	3	2	-	-	1	11
경기도	부천시 원미구	소사동	13	-	-	-	-	3	2	-	-	1	13
경기도	부천시 원미구	여곡1동	172	-	-	-	-	3	2	-	-	1	172
경기도	부천시 원미구	여곡2동	13	-	-	-	-	3	2	-	-	1	13
경기도	부천시 원미구	춘의동	21	2	-	-	-	3	2	-	-	1	21
경기도	부천시 원미구	도당동	21	2	-	-	-	3	2	-	-	1	21



조사용품 배부내역

시도	시군구	읍면동	12	13	14	15	16	17	18	19	20	21	22	23
경기도	안양시 동안구	관양2동	-	33	109	6	2		3	3	3	3		
경기도	안양시 동안구	부림동	-	1	1	6	2		-	-	-	-		
경기도	안양시 동안구	평촌동	-	38	126	6	2		3	3	3	3		
경기도	안양시 동안구	평안동	-	26	84	6	2		3	3	3	3		
경기도	안양시 동안구	귀인동	-	41	134	6	2		3	3	3	3		
경기도	안양시 동안구	호계1동	2	16	51	6	2		3	3	3	3		
경기도	안양시 동안구	호계2동	-	8	26	6	2		3	3	3	3		
경기도	안양시 동안구	호계3동	3	44	145	6	2		4	4	4	4		
경기도	안양시 동안구	범계동	-	9	28	6	2		3	3	3	3		
경기도	안양시 동안구	신촌동	-	15	50	6	2		3	3	3	3		
경기도	안양시 동안구	갈산동	2	23	76	6	2		3	3	3	3		
경기도	부천시	소계	53	596	1,924	255	74	12	84	80	80	80	36	33
경기도	부천시	시정	-	-	-	-	-	-	5	5	5	5	-	-
경기도	부천시 원미구	소계	22	182	572	133	40	4	26	25	25	25	12	11
경기도	부천시 원미구	구정	1			13		4	4	3	3	3	12	11
경기도	부천시 원미구	신곡1동	-	3	7	6	2		-	-	-	-		
경기도	부천시 원미구	신곡2동	2	9	29	6	2		3	3	3	3		
경기도	부천시 원미구	신곡3동	2	4	12	6	2		-	-	-	-		
경기도	부천시 원미구	원미1동	-	2	6	6	2		-	-	-	-		
경기도	부천시 원미구	원미2동	-	3	9	6	2		-	-	-	-		
경기도	부천시 원미구	소사동	-	4	11	6	2		-	-	-	-		
경기도	부천시 원미구	역곡1동	-	44	145	6	2		4	4	4	4		
경기도	부천시 원미구	역곡2동	-	4	11	6	2		-	-	-	-		
경기도	부천시 원미구	훈의동	2	6	18	6	2		-	-	-	-		
경기도	부천시 원미구	도당동	2	6	18	6	2		-	-	-	-		

조사용품 배부내역

시도	시군구	읍면동	24	25	26	27	28	29	30	31	32	33	34	35
			출근부	조사 요원중 요원중	조사 요원중 케이스	조사 요원중 근 근	조사 지침서	지도 지침서	인력프로그램 사용설명서	진신내검 지침서	조사관리 시스템	조사구관리 지침서	조사구 목록	조사용품 배부개피
경기도	안양시 동안구	관양2동	2				3	2			2	2	2	1
경기도	안양시 동안구	부림동	-				-	-			2	-	-	1
경기도	안양시 동안구	평촌동	2				3	2			2	2	2	1
경기도	안양시 동안구	평안동	2				3	2			2	2	2	1
경기도	안양시 동안구	귀인동	2				3	2			2	2	2	1
경기도	안양시 동안구	호계1동	2				3	2			2	2	2	1
경기도	안양시 동안구	호계2동	2				3	2			2	2	2	1
경기도	안양시 동안구	호계3동	3				4	2			2	2	2	1
경기도	안양시 동안구	범계동	2				3	2			2	2	2	1
경기도	안양시 동안구	신원동	2				3	2			2	2	2	1
경기도	안양시 동안구	갈산동	2				3	2			2	2	2	1
경기도	부천시	소계	60	36	33	33	88	61	16	16	82	61	61	41
경기도	부천시	시청	5	-	-	-	10	10	10	10	2	10	10	1
경기도	부천시 원미구	소계	18	12	11	11	26	17	2	2	42	17	17	21
경기도	부천시 원미구	구청	3	12	11	11	4	3	2	2	2	3	3	1
경기도	부천시 원미구	신곡1동	-				-	-			2	-	-	1
경기도	부천시 원미구	신곡2동	2				3	2			2	2	2	1
경기도	부천시 원미구	신곡3동	-				-	-			2	-	-	1
경기도	부천시 원미구	원미1동	-				-	-			2	-	-	1
경기도	부천시 원미구	원미2동	-				-	-			2	-	-	1
경기도	부천시 원미구	소사동	-				-	-			2	-	-	1
경기도	부천시 원미구	역곡1동	3				4	2			2	2	2	1
경기도	부천시 원미구	역곡2동	-				-	-			2	-	-	1
경기도	부천시 원미구	춘의동	-				-	-			2	-	-	1
경기도	부천시 원미구	도당동	-				-	-			2	-	-	1

조사용품 배부내역

시도	시군구	읍면동	1	2	3	4	5	6	7	8	9	10	11
			농가·임가 조사표	매수면어가 조사표	내수면어가 조사표	지역 조사표	어업임금조사자 가구조사표	조사표표지 (조사구)	조사표표지 (읍면동)	조사구 요도 표지	조사구 요도 간지	농림어가 명부 표지	농임가구별 스티커
경기도	부천시 원미구	약대동	55	-	-	-	-	3	2			1	55
경기도	부천시 원미구	중동	16	6	-	-	-	3	2			1	16
경기도	부천시 원미구	중1동	23	-	-	-	-	3	2			1	23
경기도	부천시 원미구	중2동	22	2	-	-	-	3	2			1	22
경기도	부천시 원미구	중3동	34	-	-	-	-	3	2			1	34
경기도	부천시 원미구	중4동	17	-	-	-	-	3	2			1	17
경기도	부천시 원미구	상동	47	3	-	-	-	3	2			1	47
경기도	부천시 원미구	상1동	2	-	-	-	-	3	2			1	2
경기도	부천시 원미구	상2동	83	-	-	-	-	3	2			1	83
경기도	부천시 원미구	상3동	59	2	-	-	-	3	2			1	59
경기도	부천시 소사구	소계	778	13	-	-	-	32	21	6	11	11	778
경기도	부천시 소사구	구청	32	1	-	-	-	2	1	6	11	1	32
경기도	부천시 소사구	성곡본1동	17	2	-	-	-	3	2			1	17
경기도	부천시 소사구	성곡본동	15	2	-	-	-	3	2			1	15
경기도	부천시 소사구	소사본1동	29	-	-	-	-	3	2			1	29
경기도	부천시 소사구	소사본2동	16	-	-	-	-	3	2			1	16
경기도	부천시 소사구	소사본3동	69	2	-	-	-	3	2			1	69
경기도	부천시 소사구	범박동	325	-	-	-	-	3	2			1	325
경기도	부천시 소사구	괴인동	71	2	-	-	-	3	2			1	71
경기도	부천시 소사구	역곡3동	135	2	-	-	-	3	2			1	135
경기도	부천시 소사구	송내1동	28	2	-	-	-	3	2			1	28
경기도	부천시 소사구	송내2동	41	-	-	-	-	3	2			1	41
경기도	부천시 오정구	소계	876	18	-	-	-	23	15	6	8	8	876
경기도	부천시 오정구	구청	36	1	-	-	-	2	1	6	8	1	36
경기도	부천시 오정구	성곡동	312	7	-	-	-	3	2			1	312

조사용품 배부내역

시도	시군구	읍면동	12	13	14	15	16	17	18	19	20	21	22	23
			어기구본 스티커	조사원 인박진	인시말씀	편철용 철근	조사구 오도 스티커	조사표 회수용 상자	문구set	조사표 발침대	조사원 가방	가방 스티커	임명장	조사요원 서약서
경기도	부천시 원미구	약대동	-	14	46	6	2		3	3	3	3		
경기도	부천시 원미구	중동	6	6	17	6	2		-	-	-	-		
경기도	부천시 원미구	중1동	-	6	19	6	2		-	-	-	-		
경기도	부천시 원미구	중2동	2	6	19	6	2		-	-	-	-		
경기도	부천시 원미구	중3동	-	9	28	6	2		3	3	3	3		
경기도	부천시 원미구	중4동	-	5	14	6	2		-	-	-	-		
경기도	부천시 원미구	상동	3	13	41	6	2		3	3	3	3		
경기도	부천시 원미구	상1동	-	1	1	6	2		-	-	-	-		
경기도	부천시 원미구	상2동	-	21	70	6	2		3	3	3	3		
경기도	부천시 원미구	상3동	2	16	51	6	2		3	3	3	3		
경기도	부천시 소사구	소계	13	195	633	70	20	4	26	25	25	25	12	11
경기도	부천시 소사구	구정	1			10		4	4	3	3	3	12	11
경기도	부천시 소사구	심곡본1동	2	5	15	6	2		-	-	-	-		
경기도	부천시 소사구	심곡본동	2	4	13	6	2		-	-	-	-		
경기도	부천시 소사구	소사본1동	-	8	24	6	2		3	3	3	3		
경기도	부천시 소사구	소사본2동	-	4	13	6	2		-	-	-	-		
경기도	부천시 소사구	소사본3동	2	18	59	6	2		3	3	3	3		
경기도	부천시 소사구	범박동	-	83	275	6	2		4	4	4	4		
경기도	부천시 소사구	괴안동	2	19	61	6	2		3	3	3	3		
경기도	부천시 소사구	역곡3동	2	35	115	6	2		3	3	3	3		
경기도	부천시 소사구	송내1동	2	8	24	6	2		3	3	3	3		
경기도	부천시 소사구	송내2동	-	11	34	6	2		3	3	3	3		
경기도	부천시 오정구	소계	18	219	719	52	14	4	27	25	25	25	12	11
경기도	부천시 오정구	구정	1			10		4	4	3	3	3	12	11
경기도	부천시 오정구	성곡동	7	81	269	6	2		4	4	4	4		

조사용품 배부내역

시도	시군구	읍면동	24	25	26	27	28	29	30	31	32	33	34	35
			출근부	조사 요원중	조사 요원중 케이스	조사 요원중 핀	조사 지침서	지도 지침서	입력프로그램 사용설명서	전신내려 지침서	조사관리 시스템	조사구관리 지침서	조사구 목록	조사용품 배부계획
경기도	부천시 원미구	약대동	2				3	2			2	2	2	1
경기도	부천시 원미구	중동	-				-	-			2	-	-	1
경기도	부천시 원미구	중1동	-				-	-			2	-	-	1
경기도	부천시 원미구	중2동	-				-	-			2	-	-	1
경기도	부천시 원미구	중3동	2				3	2			2	2	2	1
경기도	부천시 원미구	중4동	-				-	-			2	-	-	1
경기도	부천시 원미구	상동	2				3	2			2	2	2	1
경기도	부천시 원미구	상1동	-				-	-			2	-	-	1
경기도	부천시 원미구	상2동	2				3	2			2	2	2	1
경기도	부천시 원미구	상3동	2				3	2			2	2	2	1
경기도	부천시 소사구	소계	18	12	11	11	26	17	2	2	22	17	17	11
경기도	부천시 소사구	구정	3	12	11	11	4	3	2	2	2	3	3	1
경기도	부천시 소사구	신곡본1동	-				-	-			2	-	-	1
경기도	부천시 소사구	신곡본동	-				-	-			2	-	-	1
경기도	부천시 소사구	소사본1동	2				3	2			2	2	2	1
경기도	부천시 소사구	소사본2동	-				-	-			2	-	-	1
경기도	부천시 소사구	소사본3동	2				3	2			2	2	2	1
경기도	부천시 소사구	범박동	3				4	2			2	2	2	1
경기도	부천시 소사구	괴안동	2				3	2			2	2	2	1
경기도	부천시 소사구	역곡3동	2				3	2			2	2	2	1
경기도	부천시 소사구	송내1동	2				3	2			2	2	2	1
경기도	부천시 소사구	송내2동	2				3	2			2	2	2	1
경기도	부천시 오정구	소계	19	12	11	11	26	17	2	2	16	17	17	8
경기도	부천시 오정구	구정	4	12	11	11	4	3	2	2	2	3	3	1
경기도	부천시 오정구	성곡동	3				4	2			2	2	2	1

조사용품 배부내역

시도	시군구	읍면동	1	2	3	4	5	6	7	8	9	10	11
			농가·임가 조사표	해수면어가 조사표	내수면어가 조사표	지역 조사표	어업임금종사자 가구조사표	조사표표지 (조사구)	조사표표지 (읍면동)	조사구 요도 표지	조사구 요도 간지	농림어가 명부 표지	농임가구본 스티커
경기도	부천시 오정구	원종1동	85	2	-	-	-	3	2			1	85
경기도	부천시 오정구	원종2동	93	-	-	-	-	3	2			1	93
경기도	부천시 오정구	고강본동	55	2	-	-	-	3	2			1	55
경기도	부천시 오정구	고강1동	98	2	-	-	-	3	2			1	98
경기도	부천시 오정구	오정동	155	2	-	-	-	3	2			1	155
경기도	부천시 오정구	신흥동	42	2	-	-	-	3	2			1	42
경기도	광명시	소계	1,294	7	-	-	-	89	38	6	20	20	1,294
경기도	광명시	시정	53	1	-	-	-	5	2	6	20	2	53
경기도	광명시	광명1동	3	-	-	-	-	3	2			1	3
경기도	광명시	광명2동	6	-	-	-	-	3	2			1	6
경기도	광명시	광명3동	21	2	-	-	-	3	2			1	21
경기도	광명시	광명4동	29	-	-	-	-	3	2			1	29
경기도	광명시	광명5동	16	-	-	-	-	3	2			1	16
경기도	광명시	광명6동	47	2	-	-	-	3	2			1	47
경기도	광명시	광명7동	65	2	-	-	-	3	2			1	65
경기도	광명시	철산1동	2	-	-	-	-	3	2			1	2
경기도	광명시	철산2동	3	-	-	-	-	3	2			1	3
경기도	광명시	철산3동	176	-	-	-	-	3	2			1	176
경기도	광명시	철산4동	6	-	-	-	-	3	2			1	6
경기도	광명시	하안1동	192	-	-	-	-	3	2			1	192
경기도	광명시	하안2동	48	-	-	-	-	3	2			1	48
경기도	광명시	하안3동	6	-	-	-	-	3	2			1	6
경기도	광명시	하안4동	5	-	-	-	-	3	2			1	5
경기도	광명시	소하1동	65	-	-	-	-	3	2			1	65
경기도	광명시	소하2동	148	-	-	-	-	9	2			1	148

조사용품 배부내역

시도	시군구	읍면동	12	13	14	15	16	17	18	19	20	21	22	23
경기도	부천시 오정구	원종1동	2	22	73	6	2		3	3	3	3		
경기도	부천시 오정구	원종2동	-	24	78	6	2		3	3	3	3		
경기도	부천시 오정구	고강본동	2	15	47	6	2		3	3	3	3		
경기도	부천시 오정구	고강1동	2	26	84	6	2		3	3	3	3		
경기도	부천시 오정구	오정동	2	40	132	6	2		3	3	3	3		
경기도	부천시 오정구	신흥동	2	11	36	6	2		3	3	3	3		
경기도	광명시	소계	7	322	1,047	153	46	5	36	33	33	33	12	16
경기도	광명시	시정	1			15		5	5	2	2	2	12	16
경기도	광명시	광명1동	-	1	2	6	2		-	-	-	-		
경기도	광명시	광명2동	-	2	5	6	2		-	-	-	-		
경기도	광명시	광명3동	2	6	18	6	2		-	-	-	-		
경기도	광명시	광명4동	-	8	24	6	2		3	3	3	3		
경기도	광명시	광명5동	-	4	13	6	2		-	-	-	-		
경기도	광명시	광명6동	2	12	40	6	2		3	3	3	3		
경기도	광명시	광명7동	2	17	56	6	2		3	3	3	3		
경기도	광명시	철산1동	-	1	1	6	2		-	-	-	-		
경기도	광명시	철산2동	-	1	2	6	2		-	-	-	-		
경기도	광명시	철산3동	-	45	149	6	2		4	4	4	4		
경기도	광명시	철산4동	-	2	5	6	2		-	-	-	-		
경기도	광명시	하안1동	-	49	162	6	2		4	4	4	4		
경기도	광명시	하안2동	-	12	40	6	2		3	3	3	3		
경기도	광명시	하안3동	-	2	5	6	2		-	-	-	-		
경기도	광명시	하안4동	-	2	4	6	2		-	-	-	-		
경기도	광명시	소하1동	-	17	55	6	2		3	3	3	3		
경기도	광명시	소하2동	-	38	125	12	4		3	3	3	3		

조사용품 배부내역

시도	시군구	읍면동	24	25	26	27	28	29	30	31	32	33	34	35
			출근부	조사 요원증	조사 요원증 케이스	조사 요원증 핀	조사 지침서	지도 지침서	입력프로그램 사용설명서	진산내검 지침서	조사관리 시스템	조사구관리 지침서	조사구 목록	조사용품 배부계획
경기도	부천시 오정구	원종1동	2				3	2			2	2	2	1
경기도	부천시 오정구	원종2동	2				3	2			2	2	2	1
경기도	부천시 오정구	고강본동	2				3	2			2	2	2	1
경기도	부천시 오정구	고강1동	2				3	2			2	2	2	1
경기도	부천시 오정구	오정동	2				3	2			2	2	2	1
경기도	부천시 오정구	신흥동	2				3	2			2	2	2	1
경기도	광명시	소계	26	12	16	16	34	21	3	3	38	21	21	19
경기도	광명시	시정	4	12	16	16	3	3			2	3	3	1
경기도	광명시	광명1동	-				-	-			2	-	-	1
경기도	광명시	광명2동	-				-	-			2	-	-	1
경기도	광명시	광명3동	-				-	-			2	-	-	1
경기도	광명시	광명4동	2				3	2			2	2	2	1
경기도	광명시	광명5동	-				-	-			2	-	-	1
경기도	광명시	광명6동	2				3	2			2	2	2	1
경기도	광명시	광명7동	2				3	2			2	2	2	1
경기도	광명시	철산1동	-				-	-			2	-	-	1
경기도	광명시	철산2동	-				-	-			2	-	-	1
경기도	광명시	철산3동	3				4	2			2	2	2	1
경기도	광명시	철산4동	-				-	-			2	-	-	1
경기도	광명시	하안1동	3				4	2			2	2	2	1
경기도	광명시	하안2동	2				3	2			2	2	2	1
경기도	광명시	하안3동	-				-	-			2	-	-	1
경기도	광명시	하안4동	-				-	-			2	-	-	1
경기도	광명시	소하1동	2				3	2			2	2	2	1
경기도	광명시	소하2동	2				3	2			2	2	2	1



조사용품 배부내역

시도	시군구	읍면동	1	2	3	4	5	6	7	8	9	10	11
			통기·임가 조사표	해수면어가 조사표	내수면어가 조사표	지역 조사표	어업임금조사자 가구조사표	조사표표지 (조사구)	조사표표지 (읍면동)	조사구 유도 표지	조사구 유도 간지	봉림어가 영부 표지	봉림기구본 스티커
경기도	광명시	학인동	403	-	-	-	-	27	2	-	-	1	403
경기도	평택시	소계	19,012	206	131	438	4	958	56	6	25	26	19,012
경기도	평택시	시정	773	8	5	19	1	46	3	6	25	3	773
경기도	평택시	평성읍	2,545	12	31	76	-	129	3	-	-	2	2,545
경기도	평택시	안중읍	1,475	10	12	49	-	66	3	-	-	1	1,475
경기도	평택시	진위면	993	3	2	39	-	57	3	-	-	1	993
경기도	평택시	서란면	874	6	7	21	-	48	3	-	-	1	874
경기도	평택시	고덕면	1,483	6	3	47	-	87	3	-	-	1	1,483
경기도	평택시	오성면	1,052	10	32	39	-	66	3	-	-	1	1,052
경기도	평택시	창북면	1,586	-	2	49	-	84	3	-	-	1	1,586
경기도	평택시	포승면	1,631	64	18	57	3	90	3	-	-	1	1,631
경기도	평택시	현덕면	1,319	75	15	42	-	69	3	-	-	1	1,319
경기도	평택시	중앙동	498	-	-	-	-	24	2	-	-	1	498
경기도	평택시	서정동	91	2	-	-	-	6	2	-	-	1	91
경기도	평택시	송탄동	763	-	2	-	-	36	2	-	-	1	763
경기도	평택시	지산동	22	2	-	-	-	3	2	-	-	1	22
경기도	평택시	송북동	272	-	2	-	-	15	2	-	-	1	272
경기도	평택시	신장1동	111	-	-	-	-	3	2	-	-	1	111
경기도	평택시	신장2동	34	-	-	-	-	3	2	-	-	1	34
경기도	평택시	신평동	653	-	-	-	-	18	2	-	-	1	653
경기도	평택시	원평동	447	2	-	-	-	24	2	-	-	1	447
경기도	평택시	통북동	169	-	-	-	-	6	2	-	-	1	169
경기도	평택시	비전1동	825	2	-	-	-	33	2	-	-	1	825
경기도	평택시	비전2동	818	2	-	-	-	27	2	-	-	1	818
경기도	평택시	세교동	578	2	-	-	-	18	2	-	-	1	578

조사용품 배부내역

시도	시군구	읍면동	12	13	14	15	16	17	18	19	20	21	22	23
			여가구분 스티커	조사원 연락전	인사발송	편철용 출근	조사구 오도 스티커	조사표 외수용 상자	문구set	조사표 받침대	조사원 가방	가방 스티커	임명장	조사요원 서약서
경기도	광명시	학은동	-	103	341	30	10		5	5	5	5		
경기도	평택시	소계	341	4,716	9,125	1,046	346	43	245	204	204	204	184	169
경기도	평택시	시정	14			58		43	35	2	2	2	184	169
경기도	평택시	팽성읍	43	657	1,861	134	48		26	24	24	24		
경기도	평택시	안중읍	22	380	1,077	70	25		16	15	15	15		
경기도	평택시	진위면	5	254	186	61	21		11	11	11	11		
경기도	평택시	서탄면	13	225	165	52	18		10	10	10	10		
경기도	평택시	고덕면	9	379	278	91	32		16	15	15	15		
경기도	평택시	오성면	42	277	204	70	25		12	11	11	11		
경기도	평택시	청북면	2	404	296	88	31		16	15	15	15		
경기도	평택시	포승면	85	435	319	94	33		17	16	16	16		
경기도	평택시	현덕면	90	356	261	73	26		14	13	13	13		
경기도	평택시	중앙동	-	127	422	27	9		6	6	6	6		
경기도	평택시	서정동	2	24	78	9	3		3	3	3	3		
경기도	평택시	송탄동	2	195	647	39	14		8	8	8	8		
경기도	평택시	지산동	2	6	19	6	2		3	3	3	3		
경기도	평택시	송북동	2	70	231	18	6		4	4	4	4		
경기도	평택시	신장1동	-	29	94	6	2		3	3	3	3		
경기도	평택시	신장2동	-	9	28	6	2		3	3	3	3		
경기도	평택시	신평동	-	166	553	21	7		7	7	7	7		
경기도	평택시	원평동	2	114	379	27	9		5	5	5	5		
경기도	평택시	통북동	-	43	143	9	3		4	4	4	4		
경기도	평택시	비전1동	2	210	700	36	13		10	10	10	10		
경기도	평택시	비전2동	2	209	694	30	10		10	10	10	10		
경기도	평택시	세교동	2	147	490	21	7		6	6	6	6		

조사용품 배부내역

시도	시군구	읍면동	24	25	26	27	28	29	30	31	32	33	34	35
			출근부	조사 요원중	조사 요원중 케이스	조사 요원중 공 본	조사 지침서	지도 지침서	입력프로그램 사용설명서	진산내검 지침서	조사관리 시스템	조사구관리 지침서	조사구 목록	조사용품 배부계획
경기도	광명시	화인동	4				5	2			2	2	2	1
경기도	평택시	소계	232	92	169	169	205	65	19	19	46	65	65	23
경기도	평택시	시정	37	92	169	169	3	3	19	19	2	3	3	1
경기도	평택시	평성읍	27				24	5			2	5	5	1
경기도	평택시	안중읍	16				15	4			2	4	4	1
경기도	평택시	진위면	10				11	3			2	3	3	1
경기도	평택시	서탄면	9				10	3			2	3	3	1
경기도	평택시	고덕면	16				15	4			2	4	4	1
경기도	평택시	오성면	11				11	3			2	3	3	1
경기도	평택시	충북면	16				15	4			2	4	4	1
경기도	평택시	포승면	17				16	4			2	4	4	1
경기도	평택시	현덕면	14				13	3			2	3	3	1
경기도	평택시	중앙동	5				6	2			2	2	2	1
경기도	평택시	서정동	2				3	2			2	2	2	1
경기도	평택시	송탄동	7				8	3			2	3	3	1
경기도	평택시	지산동	2				3	2			2	2	2	1
경기도	평택시	송북동	3				4	2			2	2	2	1
경기도	평택시	신장1동	2				3	2			2	2	2	1
경기도	평택시	신장2동	2				3	2			2	2	2	1
경기도	평택시	신평동	6				7	2			2	2	2	1
경기도	평택시	원평동	4				5	2			2	2	2	1
경기도	평택시	홍북동	3				4	2			2	2	2	1
경기도	평택시	비전1동	9				10	3			2	3	3	1
경기도	평택시	비전2동	9				10	3			2	3	3	1
경기도	평택시	세교동	5				6	2			2	2	2	1

조사용품 배부내역

시도	시군구	읍면동	1	2	3	4	5	6	7	8	9	10	11
			평가·임가 조사표	매수면어가 조사표	내수면어가 조사표	지역 조사표	어업임금종사자 기구조사표	조사표표지 (조사구)	조사표표지 (읍면동)	조사구 유도 표지	조사구 유도 간지	봉림어가 영부 표지	농임기구본 스티커
경기도	동두천시	소계	1,163	4	-	-	-	63	15	6	8	8	1,163
경기도	동두천시	시청	48	1	-	-	-	3	1	6	8	1	48
경기도	동두천시	생연1동	54	-	-	-	-	3	2	-	-	1	54
경기도	동두천시	생연2동	63	-	-	-	-	3	2	-	-	1	63
경기도	동두천시	중앙동	15	-	-	-	-	3	2	-	-	1	15
경기도	동두천시	보산동	74	-	-	-	-	3	2	-	-	1	74
경기도	동두천시	불현동	421	3	-	-	-	21	2	-	-	1	421
경기도	동두천시	소요동	234	-	-	-	-	12	2	-	-	1	234
경기도	동두천시	상패동	254	-	-	-	-	15	2	-	-	1	254
경기도	안산시	소계	2,869	1,351	3	-	111	190	52	12	28	28	2,869
경기도	안산시	시청	-	-	-	-	-	-	-	-	-	-	-
경기도	안산시 상록구	소계	1,231	116	3	-	-	70	26	6	14	14	1,231
경기도	안산시 상록구	구정	50	5	1	-	-	4	2	6	14	2	50
경기도	안산시 상록구	일동	12	7	-	-	-	3	2	-	-	1	12
경기도	안산시 상록구	사1동	39	47	-	-	-	3	2	-	-	1	39
경기도	안산시 상록구	사2동	44	6	-	-	-	3	2	-	-	1	44
경기도	안산시 상록구	본오1동	128	20	-	-	-	6	2	-	-	1	128
경기도	안산시 상록구	본오2동	52	4	-	-	-	3	2	-	-	1	52
경기도	안산시 상록구	본오3동	22	3	-	-	-	3	2	-	-	1	22
경기도	안산시 상록구	부곡동	84	3	-	-	-	3	2	-	-	1	84
경기도	안산시 상록구	월피동	96	7	-	-	-	6	2	-	-	1	96
경기도	안산시 상록구	성포동	12	8	-	-	-	3	2	-	-	1	12
경기도	안산시 상록구	반월동	371	2	2	-	-	15	2	-	-	1	371
경기도	안산시 상록구	안산동	311	2	-	-	-	15	2	-	-	1	311
경기도	안산시 상록구	이동	10	2	-	-	-	3	2	-	-	1	10

조사용품 배부내역

시도	시군구	읍면동	12	13	14	15	16	17	18	19	20	21	22	23
경기도	동두천시	소계	4	286	943	92	27	5	27	24	24	24	12	13
경기도	동두천시	시청	1			11		5	5	2	2	2	12	13
경기도	동두천시	생연1동	-	14	45	6	2		3	3	3	3		
경기도	동두천시	생연2동	-	16	53	6	2		3	3	3	3		
경기도	동두천시	중앙동	-	4	12	6	2		-	-	-	-		
경기도	동두천시	보산동	-	19	62	6	2		3	3	3	3		
경기도	동두천시	불현동	3	108	358	24	8		5	5	5	5		
경기도	동두천시	소요동	-	60	198	15	5		4	4	4	4		
경기도	동두천시	상패동	-	65	215	18	6		4	4	4	4		
경기도	안산시	소계	1,465	1,026	3,387	282	86	13	88	78	78	78	44	45
경기도	안산시	시청	-	-	-	-	-	-	-	-	-	-	-	-
경기도	안산시 상록구	소계	119	328	1,079	116	34	5	37	33	33	33	12	16
경기도	안산시 상록구	구정	6			14		5	7	3	3	3	12	16
경기도	안산시 상록구	일동	7	5	15	6	2		-	-	-	-		
경기도	안산시 상록구	사1동	47	21	69	6	2		3	3	3	3		
경기도	안산시 상록구	사2동	6	13	41	6	2		3	3	3	3		
경기도	안산시 상록구	본오1동	20	37	123	9	3		3	3	3	3		
경기도	안산시 상록구	본오2동	4	15	47	6	2		3	3	3	3		
경기도	안산시 상록구	본오3동	3	6	20	6	2		3	3	3	3		
경기도	안산시 상록구	부곡동	3	22	73	6	2		3	3	3	3		
경기도	안산시 상록구	월피동	7	26	86	9	3		3	3	3	3		
경기도	안산시 상록구	성포동	8	5	16	6	2		-	-	-	-		
경기도	안산시 상록구	반월동	4	95	316	18	6		5	5	5	5		
경기도	안산시 상록구	안산동	2	80	264	18	6		4	4	4	4		
경기도	안산시 상록구	이동	2	3	9	6	2		-	-	-	-		

조사용품 배부내역

시도	시군구	읍면동	24		25	26	27	28	29	30	31	32	33	34	35
			출근부	조사 요원증	조사 요원증 케이스	조사 요원증 핀	조사 지침서	지도 지침서	입력프로그램 사용설명서	전산내림 지침서	조사관리 시스템	조사구관리 지침서	조사구 목록	조사용품 배부계획	
경기도	동두천시	소계	20	12	13	13	25	15	3	3	3	16	15	15	8
경기도	동두천시	시청	4	12	13	13	3	3	3	3	3	2	3	3	1
경기도	동두천시	생연1동	2				3	2				2	2	2	1
경기도	동두천시	생연2동	2				3	2				2	2	2	1
경기도	동두천시	중앙동	-				-	-				2	-	-	1
경기도	동두천시	보산동	2				3	2				2	2	2	1
경기도	동두천시	불현동	4				5	2				2	2	2	1
경기도	동두천시	소요동	3				4	2				2	2	2	1
경기도	동두천시	상패동	3				4	2				2	2	2	1
경기도	안산시	소계	70	28	45	45	80	44	7	7	7	54	44	44	27
경기도	안산시	시청	-	-	-	-	-	-	-	-	-	2	-	-	1
경기도	안산시 상록구	소계	27	12	16	16	34	21	3	3	3	26	21	21	13
경기도	안산시 상록구	구청	6	12	16	16	4	3	3	3	3	2	3	3	1
경기도	안산시 상록구	일동	-				-	-				2	-	-	1
경기도	안산시 상록구	사1동	2				3	2				2	2	2	1
경기도	안산시 상록구	사2동	2				3	2				2	2	2	1
경기도	안산시 상록구	본오1동	2				3	2				2	2	2	1
경기도	안산시 상록구	본오2동	2				3	2				2	2	2	1
경기도	안산시 상록구	본오3동	2				3	2				2	2	2	1
경기도	안산시 상록구	부곡동	2				3	2				2	2	2	1
경기도	안산시 상록구	월피동	2				3	2				2	2	2	1
경기도	안산시 상록구	성포동	-				-	-				2	-	-	1
경기도	안산시 상록구	반월동	4				5	2				2	2	2	1
경기도	안산시 상록구	안산동	3				4	2				2	2	2	1
경기도	안산시 상록구	이동	-				-	-				2	-	-	1

조사용품 배부내역

시도	시군구	읍면종	1	2	3	4	5	6	7	8	9	10	11
			평가·임가 조사표	해수면어가 조사표	내수면어가 조사표	지역 조사표	어업임금조사자 가구조사표	조사표표지 (조사구)	조사표표지 (읍면종)	조사구 유도 표지	조사구 유도 간지	농림어기 영부 표지	농임가구본 스티커
경기도	안산시 단원구	소계	1,638	1,235	-	-	111	120	26	6	14	14	1,638
경기도	안산시 단원구	구청	67	46	-	-	4	6	2	6	14	2	67
경기도	안산시 단원구	와동	25	6	-	-	-	3	2	-	-	1	25
경기도	안산시 단원구	고잔1동	21	17	-	-	-	3	2	-	-	1	21
경기도	안산시 단원구	고잔2동	24	4	-	-	2	3	2	-	-	1	24
경기도	안산시 단원구	원곡본동	146	34	-	-	-	9	2	-	-	1	146
경기도	안산시 단원구	원곡1동	-	6	-	-	-	3	2	-	-	1	-
경기도	안산시 단원구	원곡2동	4	2	-	-	-	3	2	-	-	1	4
경기도	안산시 단원구	초지동	15	15	-	-	-	3	2	-	-	1	15
경기도	안산시 단원구	선부1동	8	17	-	-	-	3	2	-	-	1	8
경기도	안산시 단원구	선부2동	24	20	-	-	-	3	2	-	-	1	24
경기도	안산시 단원구	선부3동	110	4	-	-	-	3	2	-	-	1	110
경기도	안산시 단원구	대부동	1,186	1,061	-	-	105	75	2	-	-	1	1,186
경기도	안산시 단원구	호수동	8	3	-	-	-	3	2	-	-	1	8
경기도	고양시	소계	11,207	94	78	-	5	442	80	18	42	42	11,187
경기도	고양시	시청	20	20	10	-	5	-	-	-	-	-	-
경기도	고양시 덕양구	소계	6,481	49	37	-	-	249	40	6	21	21	6,481
경기도	고양시 덕양구	구청	264	2	2	-	-	12	2	6	21	2	264
경기도	고양시 덕양구	주교동	196	-	-	-	-	9	2	-	-	1	196
경기도	고양시 덕양구	원신동	444	-	2	-	-	27	2	-	-	1	444
경기도	고양시 덕양구	홍도동	740	-	-	-	-	33	2	-	-	1	740
경기도	고양시 덕양구	성사1동	94	-	-	-	-	3	2	-	-	1	94
경기도	고양시 덕양구	성사2동	82	-	-	-	-	3	2	-	-	1	82
경기도	고양시 덕양구	효자동	304	-	-	-	-	9	2	-	-	1	304
경기도	고양시 덕양구	신도동	509	-	-	-	-	18	2	-	-	1	509

조사용품 배부내역

시도	시군구	읍면동	12		13	14	15	16	17	18	19	20	21	22	23
			이기구분 스터커	조사원 연락전											
경기도	안산시 단원구	소계	1,346	698	2,308	166	52	8	51	45	45	45	45	32	29
경기도	안산시 단원구	구청	50			16		8	8	3	3	3	3	32	29
경기도	안산시 단원구	와동	6	8	25	6	2		3	3	3	3	3		
경기도	안산시 단원구	고잔1동	17	9	30	6	2		3	3	3	3	3		
경기도	안산시 단원구	고잔2동	6	8	24	6	2		3	3	3	3	3		
경기도	안산시 단원구	원곡본동	34	45	149	12	4		4	4	4	4	4		
경기도	안산시 단원구	원곡1동	6	2	4	6	2		-	-	-	-	-		
경기도	안산시 단원구	원곡2동	2	2	4	6	2		-	-	-	-	-		
경기도	안산시 단원구	초지동	15	7	23	6	2		3	3	3	3	3		
경기도	안산시 단원구	선부1동	17	6	19	6	2		-	-	-	-	-		
경기도	안산시 단원구	선부2동	20	11	35	6	2		3	3	3	3	3		
경기도	안산시 단원구	선부3동	4	29	96	6	2		3	3	3	3	3		
경기도	안산시 단원구	대부동	1,166	568	1,891	78	28		21	20	20	20	20		
경기도	안산시 단원구	호수동	3	3	8	6	2		-	-	-	-	-		
경기도	고양시	소계	142	2,769	9,173	582	182	30	203	185	185	185	185	110	112
경기도	고양시	시청	-	-	-	-	-	-	5	5	5	5	5	-	-
경기도	고양시 덕양구	소계	86	1,605	5,319	316	100	16	105	95	95	95	95	66	61
경기도	고양시 덕양구	구청	4			22		16	19	9	9	9	9	66	61
경기도	고양시 덕양구	주교동	-	50	166	12	4		4	4	4	4	4		
경기도	고양시 덕양구	원신동	2	114	377	30	10		5	5	5	5	5		
경기도	고양시 덕양구	홍도동	-	189	627	36	13		8	8	8	8	8		
경기도	고양시 덕양구	성사1동	-	24	79	6	2		3	3	3	3	3		
경기도	고양시 덕양구	성사2동	-	21	69	6	2		3	3	3	3	3		
경기도	고양시 덕양구	효자동	-	78	257	12	4		4	4	4	4	4		
경기도	고양시 덕양구	신도동	-	130	431	21	7		6	6	6	6	6		



조사용품 배부내역

시도	시군구	읍면동	24		25	26	27	28	29	30	31	32	33	34	35
			출근부	조사 요원증	조사 요원증 케이스	조사 요원증 본 문	조사 지침서	지도 지침서	인력프로그램 사용설명서	전산내검 지침서	조사관리 시스템	조사구관리 지침서	조사구 목록	조사용품 배부개역	
경기도	안산시 단원구	소계	43	16	29	29	46	23	4	4	26	23	23	13	
경기도	안산시 단원구	구청	7	16	29	29	4	4	4	4	2	4	4	1	
경기도	안산시 단원구	와동	2				3	2			2	2	2	1	
경기도	안산시 단원구	고잔1동	2				3	2			2	2	2	1	
경기도	안산시 단원구	고잔2동	2				3	2			2	2	2	1	
경기도	안산시 단원구	원곡본동	3				4	2			2	2	2	1	
경기도	안산시 단원구	원곡1동	-				-	-			2	-	-	1	
경기도	안산시 단원구	원곡2동	-				-	-			2	-	-	1	
경기도	안산시 단원구	초지동	2				3	2			2	2	2	1	
경기도	안산시 단원구	선부1동	-				-	-			2	-	-	1	
경기도	안산시 단원구	선부2동	2				3	2			2	2	2	1	
경기도	안산시 단원구	선부3동	2				3	2			2	2	2	1	
경기도	안산시 단원구	대부동	21				20	5			2	5	5	1	
경기도	안산시 단원구	호수동	-				-	-			2	-	-	1	
경기도	고양시	소계	166	61	112	112	193	98	23	23	84	98	98	42	
경기도	고양시	시청	5	-	-	-	10	10	10	10	2	10	10	1	
경기도	고양시 덕양구	소계	86	33	61	61	96	44	6	6	40	44	44	20	
경기도	고양시 덕양구	구청	19	33	61	61	10	5	6	6	2	5	5	1	
경기도	고양시 덕양구	주교동	3				4	2			2	2	2	1	
경기도	고양시 덕양구	원신동	4				5	2			2	2	2	1	
경기도	고양시 덕양구	홍도동	7				8	3			2	3	3	1	
경기도	고양시 덕양구	성사1동	2				3	2			2	2	2	1	
경기도	고양시 덕양구	성사2동	2				3	2			2	2	2	1	
경기도	고양시 덕양구	호자동	3				4	2			2	2	2	1	
경기도	고양시 덕양구	신도동	5				6	2			2	2	2	1	

조사용품 배부내역

시도	시군구	읍면동	1	2	3	4	5	6	7	8	9	10	11
			통가·임가 조사표	해수면어가 조사표	내수면어가 조사표	지역 조사표	어업임금조사자 가구조사표	조사표표지 (조사구)	조사표표지 (읍면동)	조사구 유도 표지	조사구 유도 간지	농림어가 명부 표지	농임가구별 스티커
경기도	고양시 덕양구	창릉동	448	-	-	-	-	18	2			1	448
경기도	고양시 덕양구	고양동	704	6	3	-	-	24	2			1	704
경기도	고양시 덕양구	관산동	600	2	-	-	-	33	2			1	600
경기도	고양시 덕양구	능곡동	554	4	-	-	-	18	2			1	554
경기도	고양시 덕양구	화정1동	130	3	3	-	-	3	2			1	130
경기도	고양시 덕양구	화정2동	56	-	-	-	-	3	2			1	56
경기도	고양시 덕양구	행주동	277	24	21	-	-	9	2			1	277
경기도	고양시 덕양구	행신1동	96	2	-	-	-	3	2			1	96
경기도	고양시 덕양구	행신2동	364	3	4	-	-	6	2			1	364
경기도	고양시 덕양구	화진동	242	-	-	-	-	6	2			1	242
경기도	고양시 덕양구	대덕동	299	-	-	-	-	9	2			1	299
경기도	고양시 덕양구	행신3동	78	3	2	-	-	3	2			1	78
경기도	고양시 일산동구	소계	2,870	15	6	-	-	120	21	6	11	11	2,870
경기도	고양시 일산동구	구정	117	1	1	-	-	6	1	6	11	1	117
경기도	고양시 일산동구	식사동	186	-	2	-	-	12	2			1	186
경기도	고양시 일산동구	중산동	157	-	-	-	-	3	2			1	157
경기도	고양시 일산동구	정발산동	59	-	-	-	-	3	2			1	59
경기도	고양시 일산동구	풍산동	238	2	-	-	-	12	2			1	238
경기도	고양시 일산동구	백석동	91	-	-	-	-	3	2			1	91
경기도	고양시 일산동구	마두1동	168	2	-	-	-	3	2			1	168
경기도	고양시 일산동구	마두2동	39	-	-	-	-	3	2			1	39
경기도	고양시 일산동구	장항1동	311	2	3	-	-	15	2			1	311
경기도	고양시 일산동구	장항2동	5	-	-	-	-	3	2			1	5
경기도	고양시 일산동구	고봉동	1,499	8	-	-	-	57	2			1	1,499
경기도	고양시 일산동구	소계	1,836	10	25	-	-	73	19	6	10	10	1,836

조사용품 배부내역

시도	시군구	읍면동	12	13	14	15	16	17	18	19	20	21	22	23
			여가구분 스티커	조사원 연락진	인사발령	편철용 철근	조사구 오도 스티커	조사표 외수용 상자	문구set	조사표 받침대	조사원 가방	가방 스티커	임명장	조사요원 서약서
경기도	고양시 덕양구	창릉동	-	114	379	21	7		5	5	5	5		
경기도	고양시 덕양구	고양동	9	181	602	27	9		7	7	7	7		
경기도	고양시 덕양구	관산동	2	153	509	36	13		6	6	6	6		
경기도	고양시 덕양구	능곡동	4	142	472	21	7		6	6	6	6		
경기도	고양시 덕양구	화정1동	6	35	114	6	2		3	3	3	3		
경기도	고양시 덕양구	화정2동	-	15	47	6	2		3	3	3	3		
경기도	고양시 덕양구	행주동	45	81	268	12	4		4	4	4	4		
경기도	고양시 덕양구	행신1동	2	25	82	6	2		3	3	3	3		
경기도	고양시 덕양구	행신2동	7	94	313	9	3		5	5	5	5		
경기도	고양시 덕양구	화전동	-	62	205	9	3		4	4	4	4		
경기도	고양시 덕양구	대덕동	-	76	253	12	4		4	4	4	4		
경기도	고양시 덕양구	행신3동	5	21	69	6	2		3	3	3	3		
경기도	고양시 일산동구	수계	21	706	2,342	158	49	8	52	47	47	47	32	29
경기도	고양시 일산동구	구정	2			14			8	4	4	4	32	29
경기도	고양시 일산동구	식사동	2	48	158	15	5		4	4	4	4		
경기도	고양시 일산동구	중산동	-	40	133	6	2		3	3	3	3		
경기도	고양시 일산동구	정발산동	-	15	50	6	2		3	3	3	3		
경기도	고양시 일산동구	풍산동	2	61	202	15	5		4	4	4	4		
경기도	고양시 일산동구	백석동	-	24	77	6	2		3	3	3	3		
경기도	고양시 일산동구	마두1동	2	43	143	6	2		4	4	4	4		
경기도	고양시 일산동구	마두2동	-	10	33	6	2		3	3	3	3		
경기도	고양시 일산동구	장항1동	5	80	266	18	6		4	4	4	4		
경기도	고양시 일산동구	장항2동	-	2	4	6	2		-	-	-	-		
경기도	고양시 일산동구	고봉동	8	383	1,276	60	21		15	15	15	15		
경기도	고양시 일산동구	수계	35	458	1,512	108	33	6	41	38	38	38	12	22

조사용품 배부내역

시도	시군구	읍면동	24	25	26	27	28	29	30	31	32	33	34	35
			출근부	조사 요원중	조사 요원중 케이스	조사 요원중 요원중 포	조사 지침서	지도 지침서	입력프로그램 사용설명서	전산내검 지침서	조사관리 시스템	조사구관리 지침서	조사구 목록	조사용품 배부계획
경기도	고양시 덕양구	창릉동	4				5	2			2	2	2	1
경기도	고양시 덕양구	고양동	6				7	2			2	2	2	1
경기도	고양시 덕양구	관산동	5				6	2			2	2	2	1
경기도	고양시 덕양구	능곡동	5				6	2			2	2	2	1
경기도	고양시 덕양구	화정1동	2				3	2			2	2	2	1
경기도	고양시 덕양구	화정2동	2				3	2			2	2	2	1
경기도	고양시 덕양구	행주동	3				4	2			2	2	2	1
경기도	고양시 덕양구	행신1동	2				3	2			2	2	2	1
경기도	고양시 덕양구	행신2동	4				5	2			2	2	2	1
경기도	고양시 덕양구	화진동	3				4	2			2	2	2	1
경기도	고양시 덕양구	대덕동	3				4	2			2	2	2	1
경기도	고양시 덕양구	행신3동	2				3	2			2	2	2	1
경기도	고양시 일산동구	소계	43	16	29	29	48	24	4	4	22	24	24	11
경기도	고양시 일산동구	구경	8	16	29	29	5	4	4	4	2	4	4	1
경기도	고양시 일산동구	식사동	3				4	2			2	2	2	1
경기도	고양시 일산동구	중산동	2				3	2			2	2	2	1
경기도	고양시 일산동구	정발신동	2				3	2			2	2	2	1
경기도	고양시 일산동구	풍산동	3				4	2			2	2	2	1
경기도	고양시 일산동구	백석동	2				3	2			2	2	2	1
경기도	고양시 일산동구	마두1동	3				4	2			2	2	2	1
경기도	고양시 일산동구	마두2동	2				3	2			2	2	2	1
경기도	고양시 일산동구	장항1동	3				4	2			2	2	2	1
경기도	고양시 일산동구	장항2동	-				-	-			2	-	-	1
경기도	고양시 일산동구	고봉동	15				15	4			2	4	4	1
경기도	고양시 일산동구	소계	32	12	22	22	39	20	3	3	20	20	20	10

조사용품 배부내역

시도	시군구	읍면동	1	2	3	4	5	6	7	8	9	10	11
			평가·임가 조사표	해수면어가 조사표	내수면어가 조사표	지역 조사표	어업임금조사자 가구조사표	조사표표지 (조사구)	조사표표지 (읍면동)	조사구 유도 표지	조사구 유도 간지	농림어가 명부 표지	농임가구분 스티커
경기도	고양시 일산서구	구정	75	1	1	-	-	4	1	6	10	1	75
경기도	고양시 일산서구	일산1동	59	-	2	-	-	3	2	-	-	1	59
경기도	고양시 일산서구	일산2동	38	-	-	-	-	3	2	-	-	1	38
경기도	고양시 일산서구	일산3동	11	-	-	-	-	3	2	-	-	1	11
경기도	고양시 일산서구	탄현동	51	2	-	-	-	3	2	-	-	1	51
경기도	고양시 일산서구	주엽1동	49	2	2	-	-	3	2	-	-	1	49
경기도	고양시 일산서구	주엽2동	45	-	-	-	-	3	2	-	-	1	45
경기도	고양시 일산서구	대화동	62	-	-	-	-	3	2	-	-	1	62
경기도	고양시 일산서구	송포동	502	2	3	-	-	9	2	-	-	1	502
경기도	고양시 일산서구	송산동	944	3	17	-	-	39	2	-	-	1	944
경기도	과천시	소계	1,437	7	3	-	-	41	13	6	7	7	1,437
경기도	과천시	시청	59	1	1	-	-	2	1	6	7	1	59
경기도	과천시	중앙동	56	-	-	-	-	3	2	-	-	1	56
경기도	과천시	갈현동	183	2	-	-	-	6	2	-	-	1	183
경기도	과천시	별양동	108	-	-	-	-	3	2	-	-	1	108
경기도	과천시	부림동	198	-	-	-	-	3	2	-	-	1	198
경기도	과천시	과천동	665	2	2	-	-	21	2	-	-	1	665
경기도	과천시	문원동	168	2	-	-	-	3	2	-	-	1	168
경기도	구리시	소계	1,683	9	3	-	-	35	17	6	9	9	1,683
경기도	구리시	시청	69	1	1	-	-	2	1	6	9	1	69
경기도	구리시	갈매동	307	-	2	-	-	6	2	-	-	1	307
경기도	구리시	인창동	193	-	-	-	-	3	2	-	-	1	193
경기도	구리시	동구동	300	-	-	-	-	9	2	-	-	1	300
경기도	구리시	교문1동	153	2	-	-	-	3	2	-	-	1	153
경기도	구리시	교문2동	188	2	-	-	-	3	2	-	-	1	188

조사용품 배부내역

시도	시군구	읍면동	12	13	14	15	16	17	18	19	20	21	22	23
			여가구분 스티커	조사원 연락진	인사말씀	편철용 철근	조사구 요도 스티커	조사표 회수용 상자	문구set	조사표 받침대	조사원 가방	가방 스티커	임명장	조사요원 서약서
경기도	고양시 일산서구	구정	2			12		6	6	3	3	3	12	22
경기도	고양시 일산서구	일산1동	2	16	51	6	2		3	3	3	3		
경기도	고양시 일산서구	일산2동	-	10	32	6	2		3	3	3	3		
경기도	고양시 일산서구	일산3동	-	3	9	6	2		-	-	-	-		
경기도	고양시 일산서구	탄현동	2	14	44	6	2		3	3	3	3		
경기도	고양시 일산서구	주엽1동	4	13	43	6	2		3	3	3	3		
경기도	고양시 일산서구	주엽2동	-	12	38	6	2		3	3	3	3		
경기도	고양시 일산서구	대화동	-	16	52	6	2		3	3	3	3		
경기도	고양시 일산서구	송포동	5	129	428	12	4		6	6	6	6		
경기도	고양시 일산서구	송산동	20	245	815	42	15		11	11	11	11		
경기도	과천시	소계	10	354	1,169	67	19	5	30	27	27	27	12	16
경기도	과천시	시정	2			10		5	5	2	2	2	12	16
경기도	과천시	중앙동	-	15	47	6	2		3	3	3	3		
경기도	과천시	갈현동	2	47	156	9	3		4	4	4	4		
경기도	과천시	별양동	-	28	91	6	2		3	3	3	3		
경기도	과천시	부림동	-	51	167	6	2		4	4	4	4		
경기도	과천시	과천동	4	170	565	24	8		7	7	7	7		
경기도	과천시	문원동	2	43	143	6	2		4	4	4	4		
경기도	구리시	소계	12	414	1,369	67	19	6	32	29	29	29	12	17
경기도	구리시	시정	2			10		6	10	7	7	7	12	17
경기도	구리시	갈매동	2	79	261	9	3		4	4	4	4		
경기도	구리시	인창동	-	49	163	6	2		-	-	-	-		
경기도	구리시	동구동	-	77	254	12	4		-	-	-	-		
경기도	구리시	교문1동	2	39	130	6	2		3	3	3	3		
경기도	구리시	교문2동	2	48	160	6	2		4	4	4	4		

조사용품 배부내역

시도	시군구	읍면동	24		25	26	27	28	29	30	31	32	33	34	35
			출근부	조사 요원중	조사 요원중 케이스	조사 요원중 공 문	조사 지침서	지도 지침서	입력프로그램 사용설명서	전산내검 지침서	조사관리 시스템	조사구관리 지침서	조사구 목록	조사용품 배부계획	
경기도	고양시 일산서구	구청	5	12	22	22	4	3	3	3	3	2	3	3	1
경기도	고양시 일산서구	일산1동	2				3	2	2			2	2	2	1
경기도	고양시 일산서구	일산2동	2				3	2	2			2	2	2	1
경기도	고양시 일산서구	일산3동	-				-	-	-			2	-	-	1
경기도	고양시 일산서구	탄현동	2				3	2	2			2	2	2	1
경기도	고양시 일산서구	주엽1동	2				3	2	2			2	2	2	1
경기도	고양시 일산서구	주엽2동	2				3	2	2			2	2	2	1
경기도	고양시 일산서구	대화동	2				3	2	2			2	2	2	1
경기도	고양시 일산서구	송포동	5				6	2	2			2	2	2	1
경기도	고양시 일산서구	송신동	10				11	3	3			2	3	3	1
경기도	과천시	소계	23	12	16	16	28	15	3	3	3	14	15	15	7
경기도	과천시	시청	4	12	16	16	3	3	3	3	3	2	3	3	1
경기도	과천시	중앙동	2				3	2				2	2	2	1
경기도	과천시	갈현동	3				4	2				2	2	2	1
경기도	과천시	별양동	2				3	2				2	2	2	1
경기도	과천시	부일동	3				4	2				2	2	2	1
경기도	과천시	과천동	6				7	2				2	2	2	1
경기도	과천시	문원동	3				4	2				2	2	2	1
경기도	구리시	소계	25	12	17	17	30	16	3	3	3	18	16	16	9
경기도	구리시	시청	9	12	17	17	8	4	3	3	3	2	4	4	1
경기도	구리시	갈매동	3				4	2				2	2	2	1
경기도	구리시	인창동	-				-	-				2	-	-	1
경기도	구리시	동구동	-				-	-				2	-	-	1
경기도	구리시	교문1동	2				3	2				2	2	2	1
경기도	구리시	교문2동	3				4	2				2	2	2	1

조사용품 배부내역

시도	시군구	읍면동	조사용품 배부내역									
			1 농가·임가 조사표	2 해수면어가 조사표	3 내수면어가 조사표	4 지역 조사표	5 어업임금종사자 가구조사표	6 조사표표지 (조사구)	7 조사표표지 (읍면동)	8 조사구 요도 표지	9 조사구 요도 간지	10 농림어가 명부 표지
경기도	구리시	수택1동	29	2	-	-	-	-	3	2	1	29
경기도	구리시	수택2동	62	-	-	-	-	3	3	2	1	62
경기도	구리시	수택3동	382	2	-	-	-	3	3	2	1	382
경기도	남양주시	소계	10,285	43	74	312	-	410	41	17	17	10,285
경기도	남양주시	시청	418	2	3	14	-	20	2	6	2	418
경기도	남양주시	외부읍	1,652	2	2	39	-	48	3	1	1	1,652
경기도	남양주시	진접읍	1,578	-	-	51	-	63	3	1	1	1,578
경기도	남양주시	화도읍	1,188	13	25	59	-	51	3	1	1	1,188
경기도	남양주시	진건읍	1,324	2	7	41	-	54	3	1	1	1,324
경기도	남양주시	오남읍	313	3	-	30	-	15	3	1	1	313
경기도	남양주시	별내면	799	-	-	24	-	33	3	1	1	799
경기도	남양주시	퇴계원면	38	-	-	18	-	3	3	1	1	38
경기도	남양주시	수동면	782	7	3	22	-	33	3	1	1	782
경기도	남양주시	조안면	550	8	29	14	-	36	3	1	1	550
경기도	남양주시	호평동	48	-	3	-	-	3	2	1	1	48
경기도	남양주시	평내동	56	-	-	-	-	3	2	1	1	56
경기도	남양주시	금곡동	317	-	-	-	-	9	2	1	1	317
경기도	남양주시	양정동	411	2	2	-	-	21	2	1	1	411
경기도	남양주시	지금동	364	4	-	-	-	12	2	1	1	364
경기도	남양주시	도농동	447	-	-	-	-	6	2	1	1	447
경기도	오산시	소계	1,729	13	4	-	-	76	13	6	7	1,729
경기도	오산시	시청	71	1	1	-	-	4	1	6	1	71
경기도	오산시	중앙동	227	2	-	-	-	6	2	1	1	227
경기도	오산시	대원동	251	3	-	-	-	12	2	1	1	251
경기도	오산시	남촌동	142	2	-	-	-	6	2	1	1	142



조사용품 배부내역

시도	시군구	읍면동	12 여가구분 스티커	13 조사원 연락진	14 인사말씀	15 편철용 철근	16 조사구 오도 스티커	17 조사표 외수용 상자	18 문구set	19 조사표 받침대	20 조사원 가방	21 가방 스티커	22 임명장	23 조사요원 서약서
경기도	구리시	수택1동	2	8	25	6	2		3	3	3	3		
경기도	구리시	수택2동	-	16	52	6	2		3	3	3	3		
경기도	구리시	수택3동	2	98	324	6	2		5	5	5	5		
경기도	남양주시	소계	117	2,540	6,205	474	153	25	130	116	116	116	99	91
경기도	남양주시	시정	5			30		25	16	2	2	2	99	91
경기도	남양주시	외부읍	4	421	1,192	52	18		16	16	16	16		
경기도	남양주시	진접읍	-	402	1,137	67	24		15	15	15	15		
경기도	남양주시	화도읍	38	311	880	55	19		12	12	12	12		
경기도	남양주시	진건읍	9	339	959	58	20		13	13	13	13		
경기도	남양주시	오남읍	3	81	227	19	6		4	4	4	4		
경기도	남양주시	별내면	-	204	149	37	13		10	10	10	10		
경기도	남양주시	퇴계원면	-	10	8	7	2		3	3	3	3		
경기도	남양주시	수동면	10	201	148	37	13		10	10	10	10		
경기도	남양주시	조안면	37	149	109	40	14		6	6	6	6		
경기도	남양주시	호평동	3	13	42	6	2		3	3	3	3		
경기도	남양주시	평내동	-	15	47	6	2		3	3	3	3		
경기도	남양주시	금곡동	-	81	268	12	4		4	4	4	4		
경기도	남양주시	양정동	4	105	350	24	8		5	5	5	5		
경기도	남양주시	지금동	4	94	311	15	5		5	5	5	5		
경기도	남양주시	도농동	-	114	378	9	3		5	5	5	5		
경기도	오산시	소계	17	427	1,412	102	30	6	33	28	28	28	12	16
경기도	오산시	시정	2			12		6	8	3	3	3	12	16
경기도	오산시	중앙동	2	58	193	9	3		4	4	4	4		
경기도	오산시	대원동	3	65	214	15	5		4	4	4	4		
경기도	오산시	남촌동	2	37	121	9	3		3	3	3	3		

조사용품 배부내역

시도	시군구	읍면동	24	25	26	27	28	29	30	31	32	33	34	35
			출근부	조사 요원중	조사 요원중 케이스	조사 요원중 공	조사 지침서	지도 지침서	입력프로그램 사용설명서	전산내검 지침서	조사관리 시스템	조사구관리 지침서	조사구 목록	조사용품 배부계획
경기도	구리시	수택1동	2				3	2			2	2	2	1
경기도	구리시	수택2동	2				3	2			2	2	2	1
경기도	구리시	수택3동	4				5	2			2	2	2	1
경기도	남양주시	소계	118	50	91	91	117	41	9	9	32	41	41	16
경기도	남양주시	시항	16	50	91	91	3	3	9	9	2	3	3	1
경기도	남양주시	와부읍	16				16	4			2	4	4	1
경기도	남양주시	진접읍	15				15	4			2	4	4	1
경기도	남양주시	화도읍	11				12	3			2	3	3	1
경기도	남양주시	진건읍	13				13	3			2	3	3	1
경기도	남양주시	오남읍	3				4	2			2	2	2	1
경기도	남양주시	별내면	9				10	3			2	3	3	1
경기도	남양주시	퇴계원면	2				3	2			2	2	2	1
경기도	남양주시	수동면	9				10	3			2	3	3	1
경기도	남양주시	조안면	5				6	2			2	2	2	1
경기도	남양주시	호평동	2				3	2			2	2	2	1
경기도	남양주시	평내동	2				3	2			2	2	2	1
경기도	남양주시	금곡동	3				4	2			2	2	2	1
경기도	남양주시	양정동	4				5	2			2	2	2	1
경기도	남양주시	지금동	4				5	2			2	2	2	1
경기도	남양주시	도농동	4				5	2			2	2	2	1
경기도	오산시	소계	26	12	16	16	29	16	4	4	14	16	16	7
경기도	오산시	시항	7	12	16	16	4	4	4	4	2	4	4	1
경기도	오산시	중앙동	3				4	2			2	2	2	1
경기도	오산시	대원동	3				4	2			2	2	2	1
경기도	오산시	남환동	2				3	2			2	2	2	1

조사용품 배부내역

시도	시군구	읍면동	1 농가·임가 조사표	2 해수면어가 조사표	3 내수면어가 조사표	4 지역 조사표	5 어업임금종사자 가구조사표	6 조사표표지 (조사구)	7 조사표표지 (읍면동)	8 조사구 오도 표지	9 조사구 오도 간지	10 농림어가 명부 표지	11 농임기구본 스티커
경기도	오산시	세마동	413	3	3	-	-	21	2			1	413
경기도	오산시	조평동	294	-	-	-	-	12	2			1	294
경기도	시흥시	소계	4,407	425	5	-	13	167	30	6	16	16	4,407
경기도	시흥시	시정	179	16	1	-	1	8	2	6	16	2	179
경기도	시흥시	대야동	522	2	-	-	-	12	2			1	522
경기도	시흥시	신원동	159	3	-	-	-	6	2			1	159
경기도	시흥시	신원동	444	4	2	-	-	18	2			1	444
경기도	시흥시	은행동	280	2	-	-	-	9	2			1	280
경기도	시흥시	매화동	413	2	2	-	-	15	2			1	413
경기도	시흥시	목감동	371	2	-	-	-	21	2			1	371
경기도	시흥시	군자동	589	38	-	-	-	27	2			1	589
경기도	시흥시	과림동	240	163	-	-	-	12	2			1	240
경기도	시흥시	연성동	903	4	-	-	3	18	2			1	903
경기도	시흥시	정왕 2동	45	111	-	-	9	3	2			1	45
경기도	시흥시	정왕 3동	59	75	-	-	-	6	2			1	59
경기도	시흥시	정왕 4동	45	3	-	-	-	3	2			1	45
경기도	시흥시	정왕본동	149	-	-	-	-	6	2			1	149
경기도	시흥시	정왕 1동	9	-	-	-	-	3	2			1	9
경기도	군포시	소계	1,494	9	6	-	-	51	24	6	13	13	1,494
경기도	군포시	시정	61	1	1	-	-	3	2	6	13	2	61
경기도	군포시	군포1동	76	-	-	-	-	3	2			1	76
경기도	군포시	군포2동	275	3	2	-	-	9	2			1	275
경기도	군포시	산본1동	57	-	-	-	-	3	2			1	57
경기도	군포시	산본2동	90	-	-	-	-	3	2			1	90

조사용품 배부내역

시도	시군구	읍면동	12	13	14	15	16	17	18	19	20	21	22	23
			여가구분 스티커	조사원 연락진	인사말씀	편철용 철근	조사구 오도 스티커	조사표 회수용 상자	문구set	조사표 받침대	조사원 기방	기방 스티커	임명장	조사요원 서약서
경기도	오산시	신장동	2	85	281	18	6		5	5	5	5		
경기도	오산시	세마동	6	107	354	24	8		5	5	5	5		
경기도	오산시	초평동	-	75	249	15	5		4	4	4	4		
경기도	시흥시	소계	443	1,175	3,899	219	67	13	73	65	65	65	45	41
경기도	시흥시	시청	18			18		13	12	4	4	4	45	41
경기도	시흥시	대야동	2	133	443	15	5		6	6	6	6		
경기도	시흥시	신전동	3	41	136	9	3		3	3	3	3		
경기도	시흥시	신원동	6	114	380	21	7		5	5	5	5		
경기도	시흥시	은행동	2	72	238	12	4		4	4	4	4		
경기도	시흥시	매화동	4	106	352	18	6		5	5	5	5		
경기도	시흥시	목감동	2	95	315	24	8		5	5	5	5		
경기도	시흥시	군자동	38	159	528	30	10		6	6	6	6		
경기도	시흥시	과림동	163	99	328	15	5		5	5	5	5		
경기도	시흥시	연성동	7	231	770	21	7		10	10	10	10		
경기도	시흥시	정왕 2동	120	39	129	6	2		3	3	3	3		
경기도	시흥시	정왕 3동	75	33	107	9	3		3	3	3	3		
경기도	시흥시	정왕 4동	3	12	40	6	2		3	3	3	3		
경기도	시흥시	정왕본동	-	38	126	9	3		3	3	3	3		
경기도	시흥시	정왕 1동	-	3	7	6	2		-	-	-	-		
경기도	군포시	소계	15	371	1,218	94	27	6	35	32	32	32	12	16
경기도	군포시	시청	2			13		6	6	3	3	3	12	16
경기도	군포시	군포1동	-	20	64	6	2		3	3	3	3		
경기도	군포시	군포2동	5	71	236	12	4		4	4	4	4		
경기도	군포시	산본1동	-	15	48	6	2		3	3	3	3		
경기도	군포시	산본2동	-	23	76	6	2		3	3	3	3		

조사용품 배부내역

시도	시군구	읍면동	24	25	26	27	28	29	30	31	32	33	34	35
			출근부	조사 요원중	조사 요원중 케이스	조사 요원중 근 근	조사 지침서	지도 지침서	입력프로그램 사용설명서	전산내검 지침서	조사관리 시스템	조사구관리 지침서	조사구 목록	조사용품 배부계획
경기도	오산시	신장동	4				5	2			2	2	2	1
경기도	오산시	세마동	4				5	2			2	2	2	1
경기도	오산시	초평동	3				4	2			2	2	2	1
경기도	시흥시	소계	59	23	41	41	66	32	5	5	30	32	32	15
경기도	시흥시	시정	11	23	41	41	5	5	5	5	2	5	5	1
경기도	시흥시	대야동	5				6	2			2	2	2	1
경기도	시흥시	신원동	2				3	2			2	2	2	1
경기도	시흥시	신원동	4				5	2			2	2	2	1
경기도	시흥시	은행동	3				4	2			2	2	2	1
경기도	시흥시	매화동	4				5	2			2	2	2	1
경기도	시흥시	목감동	4				5	2			2	2	2	1
경기도	시흥시	군자동	5				6	2			2	2	2	1
경기도	시흥시	과림동	4				5	2			2	2	2	1
경기도	시흥시	연성동	9				10	3			2	3	3	1
경기도	시흥시	정왕 2동	2				3	2			2	2	2	1
경기도	시흥시	정왕 3동	2				3	2			2	2	2	1
경기도	시흥시	정왕 4동	2				3	2			2	2	2	1
경기도	시흥시	정왕본동	2				3	2			2	2	2	1
경기도	시흥시	정왕 1동	-				-	-			2	-	-	1
경기도	군포시	소계	26	12	16	16	33	20	3	3	24	20	20	12
경기도	군포시	시정	5	12	16	16	4	4	3	3	2	4	4	1
경기도	군포시	군포1동	2				3	2			2	2	2	1
경기도	군포시	군포2동	3				4	2			2	2	2	1
경기도	군포시	산본1동	2				3	2			2	2	2	1
경기도	군포시	산본2동	2				3	2			2	2	2	1

조사용품 배부내역

시도	시군구	읍면동	1 2 3 4 5 6 7 8 9 10 11											
			농가·임가 조사표	매수면어가 조사표	내수면어가 조사표	지역 조사표	어업임금조사자 가구조사표	조사표표지 (조사구)	조사표표지 (읍면동)	조사구 유도 표지	조사구 유도 간지	농림어가 영부 표지	농임기구본 스티커	
경기도	군포시	금정동	35	-	-	-	-	3	2				1	35
경기도	군포시	재궁동	49	-	-	-	-	3	2				1	49
경기도	군포시	오금동	220	-	-	-	-	3	2				1	220
경기도	군포시	수리동	201	2	-	-	-	3	2				1	201
경기도	군포시	공내동	81	-	-	-	-	3	2				1	81
경기도	군포시	광정동	17	-	-	-	-	3	2				1	17
경기도	군포시	대야동	332	3	3		-	12	2				1	332
경기도	의왕시	소계	1,628	-	-	-	-	63	13	7	7	7	7	1,628
경기도	의왕시	시청	66	-	-	-	-	3	1	6	7		1	66
경기도	의왕시	고천동	212	-	-	-	-	6	2				1	212
경기도	의왕시	부곡동	526	-	-	-	-	15	2				1	526
경기도	의왕시	오전동	155	-	-	-	-	6	2				1	155
경기도	의왕시	내산1동	160	-	-	-	-	3	2				1	160
경기도	의왕시	내산2동	48	-	-	-	-	3	2				1	48
경기도	의왕시	황계동	461	-	-	-	-	27	2				1	461
경기도	하남시	소계	2,896	5	-	-	-	108	21	6	11	11	11	2,896
경기도	하남시	시청	118	1	-	-	-	6	1	6	11		1	118
경기도	하남시	천현동	574	-	-	-	-	21	2				1	574
경기도	하남시	신장1동	16	-	-	-	-	3	2				1	16
경기도	하남시	신장2동	170	2	-	-	-	6	2				1	170
경기도	하남시	덕풍1동	141	-	-	-	-	3	2				1	141
경기도	하남시	덕풍2동	74	-	-	-	-	3	2				1	74
경기도	하남시	덕풍3동	87	-	-	-	-	3	2				1	87
경기도	하남시	풍신동	455	-	-	-	-	21	2				1	455
경기도	하남시	감북동	454	-	-	-	-	12	2				1	454

조사용품 배부내역

시도	시군구	읍면동	12	13	14	15	16	17	18	19	20	21	22	23
			어기구분 스티커	조사원 연락전	인시발송	편철용 철근	조사구 오도 스티커	조사표 외수용 상자	문구set	조사표 발행대	조사원 가방	가방 스티커	임명장	조사요원 서약서
경기도	군포시	금정동	-	9	29	6	2	-	-	-	-	-	-	-
경기도	군포시	재궁동	-	13	41	6	2	-	-	-	-	-	-	-
경기도	군포시	오금동	-	56	186	6	2	-	4	4	4	4	-	-
경기도	군포시	수리동	2	52	171	6	2	-	4	4	4	4	-	-
경기도	군포시	공내동	-	21	68	6	2	-	3	3	3	3	-	-
경기도	군포시	광정동	-	5	14	6	2	-	-	-	-	-	-	-
경기도	군포시	대야동	6	86	285	15	5	-	5	5	5	5	-	-
경기도	의왕시	소계	-	398	1,320	89	26	5	31	27	27	27	12	15
경기도	의왕시	시정	-	-	-	11	-	5	7	3	3	3	12	15
경기도	의왕시	고원동	-	54	179	9	3	-	4	4	4	4	-	-
경기도	의왕시	부곡동	-	134	445	18	6	-	6	6	6	6	-	-
경기도	의왕시	오전동	-	40	131	9	3	-	3	3	3	3	-	-
경기도	의왕시	내산1동	-	41	135	6	2	-	3	3	3	3	-	-
경기도	의왕시	내산2동	-	12	40	6	2	-	3	3	3	3	-	-
경기도	의왕시	청계동	-	117	390	30	10	-	5	5	5	5	-	-
경기도	하남시	소계	5	709	2,351	146	44	9	48	43	43	43	28	26
경기도	하남시	시정	1	-	-	14	-	9	9	4	4	4	28	26
경기도	하남시	천원동	-	146	486	24	8	-	6	6	6	6	-	-
경기도	하남시	신강1동	-	4	13	6	2	-	-	-	-	-	-	-
경기도	하남시	신장2동	2	44	145	9	3	-	4	4	4	4	-	-
경기도	하남시	덕풍1동	-	36	119	6	2	-	3	3	3	3	-	-
경기도	하남시	덕풍2동	-	19	62	6	2	-	3	3	3	3	-	-
경기도	하남시	덕풍3동	-	22	73	6	2	-	3	3	3	3	-	-
경기도	하남시	풍산동	-	116	385	24	8	-	5	5	5	5	-	-
경기도	하남시	김북동	-	116	384	15	5	-	5	5	5	5	-	-

조사용품 배부내역

시도	시군구	읍면동	24	25	26	27	28	29	30	31	32	33	34	35
			출근부	조사 요원중	조사 요원중 케이스	조사 요원중 문	조사 지침서	지도 지침서	인력프로그램 사용설명서	진신내검 지침서	조사관리 시스템	조사구관리 지침서	조사구 목록	조사용품 배부개입
경기도	군포시	금정동	-				-	-			2	-	-	1
경기도	군포시	재궁동	-				-	-			2	-	-	1
경기도	군포시	오금동	3				4	2			2	2	2	1
경기도	군포시	수리동	3				4	2			2	2	2	1
경기도	군포시	궁내동	2				3	2			2	2	2	1
경기도	군포시	광정동	-				-	-			2	-	-	1
경기도	군포시	대야동	4				5	2			2	2	2	1
경기도	의왕시	소계	24	12	15	15	28	16	3	3	14	16	16	7
경기도	의왕시	시청	6	12	15	15	4	4	3	3	2	4	4	1
경기도	의왕시	고현동	3				4	2			2	2	2	1
경기도	의왕시	부곡동	5				6	2			2	2	2	1
경기도	의왕시	오전동	2				3	2			2	2	2	1
경기도	의왕시	내산1동	2				3	2			2	2	2	1
경기도	의왕시	내산2동	2				3	2			2	2	2	1
경기도	의왕시	정계동	4				5	2			2	2	2	1
경기도	하남시	소계	38	14	26	26	44	23	4	4	22	23	23	11
경기도	하남시	시청	8	14	26	26	5	5	4	4	2	5	5	1
경기도	하남시	천현동	5				6	2			2	2	2	1
경기도	하남시	신장1동	-				-	-			2	-	-	1
경기도	하남시	신장2동	3				4	2			2	2	2	1
경기도	하남시	덕평1동	2				3	2			2	2	2	1
경기도	하남시	덕평2동	2				3	2			2	2	2	1
경기도	하남시	덕평3동	2				3	2			2	2	2	1
경기도	하남시	풍산동	4				5	2			2	2	2	1
경기도	하남시	감북동	4				5	2			2	2	2	1



조사용품 배부내역

시도	시군구	읍면동	1	2	3	4	5	6	7	8	9	10	11
			농가·임가 조사표	해수면어가 조사표	내수면어가 조사표	지역 조사표	어업임금조사자 가구조사표	조사표표지 (조사구)	조사표표지 (읍면동)	조사구 오도 표지	조사구 오도 간지	농림어가 영부 표지	농임가구분 스티커
경기도	하남시	춘궁동	475	2	-	-	-	18	2			1	475
경기도	하남시	초이동	332	-	-	-	-	12	2			1	332
경기도	용인시	소계	12,373	62	36	314	5	618	69	18	33	33	12,353
경기도	용인시	시정	20	20	10	-	5	-	-	-	-	-	-
경기도	용인시 처인구	소계	9,825	9	23	314	-	504	31	6	13	13	9,825
경기도	용인시 처인구	구경	400	1	1	14	-	24	2	6	13	2	400
경기도	용인시 처인구	포곡읍	826	3	2	32	-	39	3			1	826
경기도	용인시 처인구	모현면	784	-	2	36	-	54	3			1	784
경기도	용인시 처인구	남사면	1,321	-	6	38	-	69	3			1	1,321
경기도	용인시 처인구	이동면	1,028	-	-	42	-	60	3			1	1,028
경기도	용인시 처인구	원삼면	1,467	-	6	46	-	69	3			1	1,467
경기도	용인시 처인구	백암면	1,759	-	2	64	-	90	3			1	1,759
경기도	용인시 처인구	양지면	1,293	3	-	42	-	45	3			1	1,293
경기도	용인시 처인구	중앙동	211	2	2	-	-	9	2			1	211
경기도	용인시 처인구	역삼동	208	-	-	-	-	12	2			1	208
경기도	용인시 처인구	유림동	227	-	2	-	-	15	2			1	227
경기도	용인시 처인구	동부동	301	-	-	-	-	18	2			1	301
경기도	용인시 기흥구	소계	1,429	30	-	-	-	79	19	6	10	10	1,429
경기도	용인시 기흥구	구경	58	2	-	-	-	4	1	6	10	1	58
경기도	용인시 기흥구	신갈동	124	-	-	-	-	15	2			1	124
경기도	용인시 기흥구	구갈동	382	28	-	-	-	3	2			1	382
경기도	용인시 기흥구	상갈동	130	-	-	-	-	9	2			1	130
경기도	용인시 기흥구	기흥동	162	-	-	-	-	6	2			1	162
경기도	용인시 기흥구	서농동	47	-	-	-	-	6	2			1	47
경기도	용인시 기흥구	구성동	115	-	-	-	-	6	2			1	115

조사용품 배부내역

시도	시군구	읍면동	12	13	14	15	16	17	18	19	20	21	22	23
경기도	하남시	훈궁동	2	121	403	21	7		5	5	5	5		
경기도	하남시	초이동	-	85	281	15	5		5	5	5	5		
경기도	용인시	소계	68	3,035	4,905	738	235	34	194	167	167	167	119	116
경기도	용인시	시정	-	-	-	-	-	-	5	5	5	5	-	-
경기도	용인시 처인구	소계	32	2,405	2,835	554	181	24	126	105	105	105	95	87
경기도	용인시 처인구	구정	2			34		24	20	2	2	2	95	87
경기도	용인시 처인구	포곡읍	5	211	598	43	15		10	10	10	10		
경기도	용인시 처인구	모현면	2	200	147	58	20		10	10	10	10		
경기도	용인시 처인구	남사면	6	337	248	73	26		13	12	12	12		
경기도	용인시 처인구	이동면	-	262	192	64	22		11	11	11	11		
경기도	용인시 처인구	원삼면	6	375	275	73	26		16	15	15	15		
경기도	용인시 처인구	백암면	2	448	329	94	33		18	17	17	17		
경기도	용인시 처인구	양지면	3	330	242	49	17		12	12	12	12		
경기도	용인시 처인구	중앙동	4	54	180	12	4		4	4	4	4		
경기도	용인시 처인구	역삼동	-	53	176	15	5		4	4	4	4		
경기도	용인시 처인구	유림동	2	58	193	18	6		4	4	4	4		
경기도	용인시 처인구	동부동	-	77	255	21	7		4	4	4	4		
경기도	용인시 기흥구	소계	30	358	1,179	114	34	5	37	33	33	33	12	16
경기도	용인시 기흥구	구정	2			12		5	7	3	3	3	12	16
경기도	용인시 기흥구	신갈동	-	32	105	18	6		3	3	3	3		
경기도	용인시 기흥구	구갈동	28	104	344	6	2		5	5	5	5		
경기도	용인시 기흥구	상갈동	-	33	110	12	4		3	3	3	3		
경기도	용인시 기흥구	기흥동	-	42	137	9	3		3	3	3	3		
경기도	용인시 기흥구	서농동	-	12	39	9	3		3	3	3	3		
경기도	용인시 기흥구	구성동	-	30	97	9	3		3	3	3	3		

조사용품 배부내역

시도	시군구	읍면동	24	25	26	27	28	29	30	31	32	33	34	35
경기도	하남시	춘궁동	4				5	2			2	2	2	1
경기도	하남시	초이동	4				5	2			2	2	2	1
경기도	용인시	소계	169	72	116	116	175	80	26	26	66	80	80	33
경기도	용인시	시항	5	-	-	-	10	10	10	10	2	10	10	1
경기도	용인시 처인구	소계	118	48	87	87	106	34	11	11	24	34	34	12
경기도	용인시 처인구	구량	20	48	87	87	3	3	11	11	2	3	3	1
경기도	용인시 처인구	포곡읍	9				10	3			2	3	3	1
경기도	용인시 처인구	모현면	9				10	3			2	3	3	1
경기도	용인시 처인구	남사면	13				12	3			2	3	3	1
경기도	용인시 처인구	이동면	10				11	3			2	3	3	1
경기도	용인시 처인구	원삼면	16				15	4			2	4	4	1
경기도	용인시 처인구	백양면	18				17	4			2	4	4	1
경기도	용인시 처인구	양지면	11				12	3			2	3	3	1
경기도	용인시 처인구	중앙동	3				4	2			2	2	2	1
경기도	용인시 처인구	연삼동	3				4	2			2	2	2	1
경기도	용인시 처인구	유림동	3				4	2			2	2	2	1
경기도	용인시 처인구	동부동	3				4	2			2	2	2	1
경기도	용인시 기흥구	소계	27	12	16	16	34	21	3	3	20	21	21	10
경기도	용인시 기흥구	구량	6	12	16	16	4	3	3	3	2	3	3	1
경기도	용인시 기흥구	신갈동	2				3	2			2	2	2	1
경기도	용인시 기흥구	구갈동	4				5	2			2	2	2	1
경기도	용인시 기흥구	상갈동	2				3	2			2	2	2	1
경기도	용인시 기흥구	기흥동	2				3	2			2	2	2	1
경기도	용인시 기흥구	서농동	2				3	2			2	2	2	1
경기도	용인시 기흥구	구성동	2				3	2			2	2	2	1

조사용품 배부내역

시도	시군구	읍면동	1	2	3	4	5	6	7	8	9	10	11
			농가·임가 조사표	해수면어가 조사표	내수면어가 조사표	지역 조사표	어업임금조사자 가구조사표	조사표표지 (조사구)	조사표표지 (읍면동)	조사구 오도 표지	조사구 오도 간지	농림어가 영부 표지	농임기구본 스티커
경기도	용인시 기흥구	마북동	120	-	-	-	-	9	2			1	120
경기도	용인시 기흥구	어정동	177	-	-	-	-	15	2			1	177
경기도	용인시 기흥구	보정동	114	-	-	-	-	6	2			1	114
경기도	용인시 수지구	소계	1,099	3	3	-	-	35	19	6	10	10	1,099
경기도	용인시 수지구	구정	45	1	1	-	-	2	1	6	10	1	45
경기도	용인시 수지구	풍덕천1동	16	-	-	-	-	3	2			1	16
경기도	용인시 수지구	풍덕천2동	222	-	-	-	-	3	2			1	222
경기도	용인시 수지구	신봉동	258	-	2	-	-	3	2			1	258
경기도	용인시 수지구	죽전1동	52	2	-	-	-	3	2			1	52
경기도	용인시 수지구	죽전2동	10	-	-	-	-	3	2			1	10
경기도	용인시 수지구	동천동	325	-	-	-	-	6	2			1	325
경기도	용인시 수지구	상현1동	81	-	-	-	-	6	2			1	81
경기도	용인시 수지구	상현2동	21	-	-	-	-	3	2			1	21
경기도	용인시 수지구	쌍북동	69	-	-	-	-	3	2			1	69
경기도	파주시	소계	13,944	70	91	302	-	671	39	6	15	15	13,944
경기도	파주시	시정	567	3	4	13	-	32	2	6	15	2	567
경기도	파주시	문신읍	1,622	24	47	38	-	72	3			1	1,622
경기도	파주시	파주읍	1,415	4	3	32	-	54	3			1	1,415
경기도	파주시	법원읍	1,131	4	-	31	-	48	3			1	1,131
경기도	파주시	교하읍	1,833	2	4	38	-	78	3			1	1,833
경기도	파주시	조리읍	788	3	-	26	-	45	3			1	788
경기도	파주시	월흥면	708	-	-	24	-	36	3			1	708
경기도	파주시	탄현면	1,125	-	-	21	-	57	3			1	1,125
경기도	파주시	광탄면	1,258	-	2	35	-	63	3			1	1,258
경기도	파주시	파평면	942	15	13	17	-	60	3			1	942

조사용품 배부내역

시도	시군구	읍면동	12	13	14	15	16	17	18	19	20	21	22	23
경기도	용인시 기흥구	마북동	-	31	101	12	4		3	3	3	3		
경기도	용인시 기흥구	어정동	-	45	150	18	6		4	4	4	4		
경기도	용인시 기흥구	보정동	-	29	96	9	3		3	3	3	3		
경기도	용인시 수지구	소계	6	272	891	70	20	5	26	24	24	24	12	13
경기도	용인시 수지구	구정	2			10		5	5	3	3	3	12	13
경기도	용인시 수지구	풍덕천1동	-	4	13	6	2		-	-	-	-		
경기도	용인시 수지구	풍덕천2동	-	57	188	6	2		4	4	4	4		
경기도	용인시 수지구	신봉동	2	66	219	6	2		4	4	4	4		
경기도	용인시 수지구	죽전1동	2	14	45	6	2		3	3	3	3		
경기도	용인시 수지구	죽전2동	-	3	8	6	2		-	-	-	-		
경기도	용인시 수지구	동천동	-	88	275	9	3		4	4	4	4		
경기도	용인시 수지구	상권1동	-	21	68	9	3		3	3	3	3		
경기도	용인시 수지구	상권2동	-	6	17	6	2		-	-	-	-		
경기도	용인시 수지구	성북동	-	18	58	6	2		3	3	3	3		
경기도	파주시	소계	161	3,440	7,030	731	241	33	168	141	141	141	132	121
경기도	파주시	시정	7			42		33	25	2	2	2	132	121
경기도	파주시	문산읍	71	429	1,214	76	27		17	16	16	16		
경기도	파주시	파주읍	7	362	1,024	58	20		14	14	14	14		
경기도	파주시	법원읍	4	289	817	52	18		11	11	11	11		
경기도	파주시	교하읍	6	468	1,324	82	29		18	17	17	17		
경기도	파주시	조리읍	3	201	569	49	17		10	10	10	10		
경기도	파주시	월흥면	-	180	132	40	14		7	7	7	7		
경기도	파주시	탄현면	-	286	210	61	21		11	11	11	11		
경기도	파주시	광탄면	2	321	235	67	24		13	12	12	12		
경기도	파주시	파평면	28	246	181	64	22		11	11	11	11		

조사용품 배부내역

시도	시군구	읍면동	24		25	26	27	28	29	30	31	32	33	34	35
			출근부	조사 요원증											
경기도	용인시 기흥구	마북동	2				3	2				2	2	2	1
경기도	용인시 기흥구	어정동	3				4	2				2	2	2	1
경기도	용인시 기흥구	보정동	2				3	2				2	2	2	1
경기도	용인시 수지구	소계	19	12	13	13	25	15	2	2	2	20	15	15	10
경기도	용인시 수지구	구청	4	12	13	13	4	3	2	2	2	2	3	3	1
경기도	용인시 수지구	풍덕천1동	-				-	-				2	-	-	1
경기도	용인시 수지구	풍덕천2동	3				4	2				2	2	2	1
경기도	용인시 수지구	신봉동	3				4	2				2	2	2	1
경기도	용인시 수지구	죽전1동	2				3	2				2	2	2	1
경기도	용인시 수지구	죽전2동	-				-	-				2	-	-	1
경기도	용인시 수지구	동천동	3				4	2				2	2	2	1
경기도	용인시 수지구	상현1동	2				3	2				2	2	2	1
경기도	용인시 수지구	상현2동	-				-	-				2	-	-	1
경기도	용인시 수지구	성북동	2				3	2				2	2	2	1
경기도	파주시	소계	160	66	121	121	142	42	14	14	28	42	42	42	14
경기도	파주시	시창	26	66	121	121	3	3	14	14	2	2	3	3	1
경기도	파주시	문산읍	17				16	4			2	2	4	4	1
경기도	파주시	파주읍	14				14	4			2	2	4	4	1
경기도	파주시	법원읍	10				11	3			2	2	3	3	1
경기도	파주시	교하읍	18				17	4			2	2	4	4	1
경기도	파주시	조리읍	9				10	3			2	2	3	3	1
경기도	파주시	월흥면	6				7	2			2	2	2	2	1
경기도	파주시	탄현면	10				11	3			2	2	3	3	1
경기도	파주시	관탄면	13				12	3			2	2	3	3	1
경기도	파주시	파평면	10				11	3			2	2	3	3	1

조사용품 배부내역

시도	시군구	읍면동	1	2	3	4	5	6	7	8	9	10	11
			농가·임가 조사표	해수면어가 조사표	내수면어가 조사표	지역 조사표	어업임금조사자 가구조사표	조사표표지 (조사구)	조사표표지 (읍면동)	조사구 오도 표지	조사구 오도 간지	농림어가 영부 표지	농임가구본 스티커
경기도	파주시	적성면	1,083	12	18	24	-	66	3			1	1,083
경기도	파주시	군내면	199	-	-	3	-	9	3			1	199
경기도	파주시	금촌1동	878	3	-	-	-	36	2			1	878
경기도	파주시	금촌2동	395	-	-	-	-	15	2			1	395
경기도	이천시	소계	15,005	18	14	329	-	700	40	6	16	16	15,005
경기도	이천시	시정	610	1	1	15	-	34	2	6	16	2	610
경기도	이천시	장호원을	2,195	2	-	53	-	105	3			1	2,195
경기도	이천시	부발읍	1,680	4	3	39	-	66	3			1	1,680
경기도	이천시	신둔면	1,162	2	2	27	-	45	3			1	1,162
경기도	이천시	백사면	1,196	-	-	26	-	57	3			1	1,196
경기도	이천시	호법면	845	2	2	21	-	51	3			1	845
경기도	이천시	마장면	1,079	-	-	29	-	54	3			1	1,079
경기도	이천시	대월면	1,041	-	-	27	-	57	3			1	1,041
경기도	이천시	모가면	1,221	3	2	25	-	54	3			1	1,221
경기도	이천시	월성면	1,142	-	-	40	-	66	3			1	1,142
경기도	이천시	율면	915	-	-	27	-	48	3			1	915
경기도	이천시	창전동	409	-	-	-	-	12	2			1	409
경기도	이천시	중리동	672	2	2	-	-	27	2			1	672
경기도	이천시	관고동	264	2	-	-	-	9	2			1	264
경기도	이천시	중포동	574	-	2	-	-	15	2			1	574
경기도	안성시	소계	16,307	47	28	444	-	810	45	6	17	17	16,307
경기도	안성시	시정	663	2	1	19	-	39	3	6	17	2	663
경기도	안성시	공도읍	1,821	-	3	49	-	72	3			1	1,821
경기도	안성시	보개면	1,339	-	2	39	-	69	3			1	1,339
경기도	안성시	금광면	1,133	3	2	42	-	54	3			1	1,133

조사용품 배부내역

시도	시군구	읍면동	12	13	14	15	16	17	18	19	20	21	22	23
			어가구본 스티커	조사원 연락진	인사발송	면찰용 철근	조사구 오도 스티커	조사표 회수용 상자	문구set	조사표 받침대	조사원 가방	가방 스티커	임명장	조사요원 서약서
경기도	파주시	적성면	30	282	207	70	25		12	11	11	11		
경기도	파주시	군내면	-	51	37	13	4		4	4	4	4		
경기도	파주시	금촌1동	3	224	746	39	14		10	10	10	10		
경기도	파주시	금촌2동	-	101	334	18	6		5	5	5	5		
경기도	이천시	소계	32	3,671	6,032	762	250	35	175	149	149	149	141	129
경기도	이천시	시창	2			44		35	25	2	2	2	141	129
경기도	이천시	장호원읍	2	559	1,582	109	39		22	21	21	21		
경기도	이천시	부발읍	7	429	1,214	70	25		17	16	16	16		
경기도	이천시	신둔면	4	296	217	49	17		11	11	11	11		
경기도	이천시	백사면	-	304	223	61	21		12	12	12	12		
경기도	이천시	호범면	4	216	158	55	19		10	10	10	10		
경기도	이천시	마장면	-	275	202	58	20		11	11	11	11		
경기도	이천시	대월면	-	265	195	61	21		11	11	11	11		
경기도	이천시	모기면	5	312	229	58	20		12	12	12	12		
경기도	이천시	월성면	-	291	213	70	25		12	11	11	11		
경기도	이천시	율면	-	233	171	52	18		10	10	10	10		
경기도	이천시	항전동	-	104	346	15	5		5	5	5	5		
경기도	이천시	중리동	4	172	571	30	10		7	7	7	7		
경기도	이천시	관고동	2	68	224	12	4		4	4	4	4		
경기도	이천시	증포동	2	147	487	18	6		6	6	6	6		
경기도	안성시	소계	75	3,995	5,367	878	289	37	195	163	163	163	155	142
경기도	안성시	시창	3			50		37	29	2	2	2	155	142
경기도	안성시	공도읍	3	464	1,314	76	27		18	17	17	17		
경기도	안성시	보개면	2	341	250	73	26		14	13	13	13		
경기도	안성시	금광면	5	289	212	58	20		11	11	11	11		



조사용품 배부내역

시도	시군구	읍면동	24 출근부	25 조사 요원증	26 조사 요원증 케이스	27 조사 요원증 끈	28 조사 지침서	29 지도 지침서	30 입력프로그램 사용설명서	31 전산내검 지침서	32 조사관리 시스템	33 조사구관리 지침서	34 조사구 목록	35 조사용품 배부계획
경기도	파주시	적성면	11				11	3			2	3	3	1
경기도	파주시	군내면	3				4	2			2	2	2	1
경기도	파주시	금촌1동	9				10	3			2	3	3	1
경기도	파주시	금촌2동	4				5	2			2	2	2	1
경기도	이천시	소계	164	71	129	129	150	44	14	14	30	44	44	15
경기도	이천시	시정	26	71	129	129	3	3	14	14	2	3	3	1
경기도	이천시	장호원읍	22				21	5			2	5	5	1
경기도	이천시	부발읍	17				16	4			2	4	4	1
경기도	이천시	신둔면	10				11	3			2	3	3	1
경기도	이천시	백사면	11				12	3			2	3	3	1
경기도	이천시	호법면	9				10	3			2	3	3	1
경기도	이천시	마장면	10				11	3			2	3	3	1
경기도	이천시	대월면	10				11	3			2	3	3	1
경기도	이천시	모기면	11				12	3			2	3	3	1
경기도	이천시	월성면	11				11	3			2	3	3	1
경기도	이천시	월면	9				10	3			2	3	3	1
경기도	이천시	창전동	4				5	2			2	2	2	1
경기도	이천시	중리동	6				7	2			2	2	2	1
경기도	이천시	관고동	3				4	2			2	2	2	1
경기도	이천시	중포동	5				6	2			2	2	2	1
경기도	안성시	소계	186	78	142	142	164	47	16	16	32	47	47	16
경기도	안성시	시정	30	78	142	142	3	3	16	16	2	3	3	1
경기도	안성시	공도읍	18				17	4			2	4	4	1
경기도	안성시	보개면	14				13	3			2	3	3	1
경기도	안성시	금광면	10				11	3			2	3	3	1

조사용품 배부내역

시도	시군구	읍면동	1		2	3	4	5	6	7	8	9	10	11
			농가·임가 조사표	농가·임가 조사표										
경기도	안성시	서운면	830	-	-	27	-	48	3				1	830
경기도	안성시	미양면	1,280	-	-	38	-	69	3				1	1,280
경기도	안성시	대덕면	970	2	2	29	-	54	3				1	970
경기도	안성시	양성면	1,060	2	2	36	-	54	3				1	1,060
경기도	안성시	원곡면	697	3	3	26	-	36	3				1	697
경기도	안성시	일죽면	1,670	-	-	47	-	96	3				1	1,670
경기도	안성시	죽산면	1,388	3	3	38	2	54	3				1	1,388
경기도	안성시	삼죽면	785	2	2	30	-	48	3				1	785
경기도	안성시	고삼면	465	26	26	24	-	27	3				1	465
경기도	안성시	안성1동	718	4	4	-	-	33	2				1	718
경기도	안성시	안성2동	653	-	-	-	-	27	2				1	653
경기도	안성시	안성3동	835	-	-	-	-	30	2				1	835
경기도	김포시	소계	9,972	143	74	241	94	498	28	6	11	11	11	9,972
경기도	김포시	시청	406	6	3	11	3	24	2	6	11		1	406
경기도	김포시	통진읍	1,504	2	7	49	2	72	3				1	1,504
경기도	김포시	고촌면	737	4	4	35	-	45	3				1	737
경기도	김포시	양촌면	1,361	3	2	46	-	90	3				1	1,361
경기도	김포시	대곶면	1,391	71	-	41	89	72	3				1	1,391
경기도	김포시	월곶면	939	6	-	24	-	54	3				1	939
경기도	김포시	하성면	1,420	12	21	35	-	75	3				1	1,420
경기도	김포시	김포1동	739	10	7	-	-	21	2				1	739
경기도	김포시	김포2동	746	23	15	-	-	30	2				1	746
경기도	김포시	사우동	357	4	3	-	-	9	2				1	357
경기도	김포시	풍무동	372	2	-	-	-	6	2				1	372
경기도	화성시	소계	21,331	1,663	19	565	136	1,147	47	6	17	18	18	21,331

조사용품 배부내역

시도	시군구	읍면동	12	13	14	15	16	17	18	19	20	21	22	23
			이기구본 스티커	조사원 연락전	인사말씀	편철용 철근	조사구 오도 스티커	조사표 회수용 상자	문구set	조사표 받침대	조사원 가방	가방 스티커	임명장	조사요원 서약서
경기도	안성시	서운면	-	211	155	52	18		10	10	10	10		
경기도	안성시	미양면	-	326	239	73	26		13	12	12	12		
경기도	안성시	대덕면	2	247	182	58	20		11	11	11	11		
경기도	안성시	양성면	8	271	199	58	20		11	11	11	11		
경기도	안성시	원곡면	3	178	131	40	14		7	7	7	7		
경기도	안성시	일죽면	-	425	312	100	36		17	16	16	16		
경기도	안성시	죽산면	5	354	260	58	20		14	13	13	13		
경기도	안성시	삼죽면	2	200	147	52	18		10	10	10	10		
경기도	안성시	고삼면	34	126	93	31	10		5	5	5	5		
경기도	안성시	안성1동	6	184	612	36	13		8	8	8	8		
경기도	안성시	안성2동	-	166	553	30	10		7	7	7	7		
경기도	안성시	안성3동	2	213	708	33	11		10	10	10	10		
경기도	김포시	소계	311	2,499	4,138	543	178	24	125	103	103	103	94	86
경기도	김포시	시정	12			33		24	20	2	2	2	94	86
경기도	김포시	통진읍	11	385	1,089	76	27		16	15	15	15		
경기도	김포시	고촌면	20	192	141	49	17		8	8	8	8		
경기도	김포시	양촌면	5	347	255	94	33		14	13	13	13		
경기도	김포시	대곶면	160	388	285	76	27		15	14	14	14		
경기도	김포시	월곶면	6	240	176	58	20		11	11	11	11		
경기도	김포시	하성면	33	369	271	79	28		15	14	14	14		
경기도	김포시	김포1동	17	192	638	24	8		8	8	8	8		
경기도	김포시	김포2동	38	198	660	33	11		8	8	8	8		
경기도	김포시	사우동	7	93	307	12	4		5	5	5	5		
경기도	김포시	풍무동	2	95	316	9	3		5	5	5	5		
경기도	화성시	소계	1,818	5,605	8,750	1,218	408	50	266	216	216	216	214	196

조사용품 배부내역

시도	시군구	읍면동	24	25	26	27	28	29	30	31	32	33	34	35
			출근부	조사 요원중	조사 요원중 케이스	조사 요원중 곤	조사 지침서	지도 지침서	입력프로그램 사용설명서	진산내림 지침서	조사관리 시스템	조사구관리 지침서	조사구 목록	조사용품 배부계획
경기도	안성시	서운면	9				10	3			2	3	3	1
경기도	안성시	미양면	13				12	3			2	3	3	1
경기도	안성시	대덕면	10				11	3			2	3	3	1
경기도	안성시	양성면	10				11	3			2	3	3	1
경기도	안성시	원곡면	6				7	2			2	2	2	1
경기도	안성시	일죽면	17				16	4			2	4	4	1
경기도	안성시	죽산면	14				13	3			2	3	3	1
경기도	안성시	삼죽면	9				10	3			2	3	3	1
경기도	안성시	고삼면	4				5	2			2	2	2	1
경기도	안성시	안성1동	7				8	3			2	3	3	1
경기도	안성시	안성2동	6				7	2			2	2	2	1
경기도	안성시	안성3동	9				10	3			2	3	3	1
경기도	김포시	소계	119	47	86	86	104	34	11	11	22	34	34	11
경기도	김포시	시항	20	47	86	86	3	3	11	11	2	3	3	1
경기도	김포시	통진읍	16				15	4			2	4	4	1
경기도	김포시	고촌면	7				8	3			2	3	3	1
경기도	김포시	양촌면	14				13	3			2	3	3	1
경기도	김포시	대곶면	15				14	4			2	4	4	1
경기도	김포시	월곶면	10				11	3			2	3	3	1
경기도	김포시	하성면	15				14	4			2	4	4	1
경기도	김포시	김포1동	7				8	3			2	3	3	1
경기도	김포시	김포2동	7				8	3			2	3	3	1
경기도	김포시	사우동	4				5	2			2	2	2	1
경기도	김포시	풍무동	4				5	2			2	2	2	1
경기도	화성시	소계	264	107	196	196	217	55	22	22	32	55	55	16

조사용품 배부내역

시도	시군구	읍면동	조사용품 배부내역										
			1 농가·임가 조사표	2 매수면어가 조사표	3 내수면어가 조사표	4 지역 조사표	5 어업임금종사자 가구조사표	6 조사표표지 (조사구)	7 조사표표지 (읍면동)	8 조사구 오도 표지	9 조사구 오도 간지	10 농림어가 영부 표지	11 농임가구본 스티커
경기도	화성시	시청	867	62	1	25	5	55	3	6	17	2	867
경기도	화성시	태안읍	1,280	3	-	57	-	72	3	-	-	1	1,280
경기도	화성시	봉담읍	1,147	3	2	44	-	51	3	-	-	1	1,147
경기도	화성시	우정읍	2,399	393	-	57	42	126	3	-	-	2	2,399
경기도	화성시	매송면	667	2	-	22	-	33	3	-	-	1	667
경기도	화성시	비봉면	1,120	-	3	27	-	54	3	-	-	1	1,120
경기도	화성시	마도면	1,008	-	-	27	-	51	3	-	-	1	1,008
경기도	화성시	송산면	1,885	121	2	41	11	102	3	-	-	1	1,885
경기도	화성시	서신면	1,146	338	8	22	78	66	3	-	-	1	1,146
경기도	화성시	팔탄면	1,236	2	-	37	-	66	3	-	-	1	1,236
경기도	화성시	장안면	1,798	10	-	52	-	102	3	-	-	1	1,798
경기도	화성시	향남면	1,473	-	-	53	-	78	3	-	-	1	1,473
경기도	화성시	양감면	837	2	-	28	-	45	3	-	-	1	837
경기도	화성시	정남면	1,329	2	-	43	-	87	3	-	-	1	1,329
경기도	화성시	동탄면	999	-	-	30	-	51	3	-	-	1	999
경기도	화성시	남양동	2,140	725	3	-	-	108	2	-	-	1	2,140
경기도	광주시	소계	6,225	12	10	152	-	325	29	6	11	11	6,225
경기도	광주시	시청	253	1	1	7	-	16	2	6	11	1	253
경기도	광주시	오포읍	1,031	-	-	25	-	45	3	-	-	1	1,031
경기도	광주시	초월읍	873	-	-	28	-	51	3	-	-	1	873
경기도	광주시	신흠읍	1,261	-	-	31	-	66	3	-	-	1	1,261
경기도	광주시	도척면	737	-	3	17	-	42	3	-	-	1	737
경기도	광주시	퇴촌면	542	7	6	19	-	30	3	-	-	1	542
경기도	광주시	남종면	377	2	-	14	-	21	3	-	-	1	377
경기도	광주시	중부면	416	-	-	11	-	21	3	-	-	1	416

조사용품 배부내역

시도	시군구	읍면동	12	13	14	15	16	17	18	19	20	21	22	23
경기도	화성시	시정	68			66	50	41	2	2	2	2	214	196
경기도	화성시	태안읍	3	326	924	76	27	13	12	12	12	12		
경기도	화성시	봉담읍	5	293	829	55	19	11	11	11	11	11		
경기도	화성시	우정읍	435	709	2,009	131	47	28	26	26	26	26		
경기도	화성시	매송면	2	170	125	37	13	7	7	7	7	7		
경기도	화성시	비봉면	3	286	210	58	20	11	11	11	11	11		
경기도	화성시	마도면	-	257	188	55	19	11	11	11	11	11		
경기도	화성시	송산면	134	510	374	106	38	19	18	18	18	18		
경기도	화성시	서신면	424	387	284	70	25	15	14	14	14	14		
경기도	화성시	팔탄면	2	315	231	70	25	13	12	12	12	12		
경기도	화성시	장안면	10	459	337	106	38	18	17	17	17	17		
경기도	화성시	황남면	-	375	275	82	29	16	15	15	15	15		
경기도	화성시	양감면	2	213	157	49	17	10	10	10	10	10		
경기도	화성시	정남면	2	339	248	91	32	14	13	13	13	13		
경기도	화성시	동탄면	-	254	187	55	19	12	11	11	11	11		
경기도	화성시	남양동	728	712	2,372	111	40	27	26	26	26	26		
경기도	광주시	소계	22	1,524	3,292	371	118	84	72	72	72	72	60	55
경기도	광주시	시정	2			25	16	13	2	2	2	2	60	55
경기도	광주시	오포읍	-	262	743	49	17	11	11	11	11	11		
경기도	광주시	초월읍	-	222	629	55	19	10	10	10	10	10		
경기도	광주시	신흥읍	-	321	908	70	25	13	12	12	12	12		
경기도	광주시	도락면	3	188	138	46	16	8	8	8	8	8		
경기도	광주시	퇴촌면	13	141	103	34	11	6	6	6	6	6		
경기도	광주시	남종면	2	96	71	25	8	5	5	5	5	5		
경기도	광주시	중부면	-	106	78	25	8	5	5	5	5	5		

조사용품 배부내역

시도	시군구	읍면동	24 출근부	25 조사 요원중	26 조사 요원중 케이스	27 조사 요원중 핀	28 조사 지침서	29 지도 지침서	30 입력프로그램 사용설명서	31 전산내검 지침서	32 조사관리 시스템	33 조사구관리 지침서	34 조사구 목록	35 조사용품 배부개역
경기도	화성시	시청	43	107	196	196	3	3	22	22	2	3	3	1
경기도	화성시	태안읍	13				12	3			2	3	3	1
경기도	화성시	봉담읍	10				11	3			2	3	3	1
경기도	화성시	우정읍	29				26	5			2	5	5	1
경기도	화성시	매송면	6				7	2			2	2	2	1
경기도	화성시	비봉면	10				11	3			2	3	3	1
경기도	화성시	마도면	10				11	3			2	3	3	1
경기도	화성시	송산면	19				18	4			2	4	4	1
경기도	화성시	서신면	15				14	4			2	4	4	1
경기도	화성시	팔탄면	13				12	3			2	3	3	1
경기도	화성시	장안면	18				17	4			2	4	4	1
경기도	화성시	항남면	16				15	4			2	4	4	1
경기도	화성시	양광면	9				10	3			2	3	3	1
경기도	화성시	정남면	14				13	3			2	3	3	1
경기도	화성시	동탄면	11				11	3			2	3	3	1
경기도	화성시	남양동	28				26	5			2	5	5	1
경기도	광주시	수계	75	30	55	55	73	27	7	7	22	27	27	11
경기도	광주시	시청	13	30	55	55	3	3	7	7	2	3	3	1
경기도	광주시	오포읍	10				11	3			2	3	3	1
경기도	광주시	초월읍	9				10	3			2	3	3	1
경기도	광주시	신흠읍	13				12	3			2	3	3	1
경기도	광주시	도척면	7				8	3			2	3	3	1
경기도	광주시	퇴촌면	5				6	2			2	2	2	1
경기도	광주시	남중면	4				5	2			2	2	2	1
경기도	광주시	중부면	4				5	2			2	2	2	1

조사용품 배부내역

시도	시군구	읍면동	1 2 3 4 5 6 7 8 9 10 11													
			농가·임가 조사표	매수면어가 조사표	내수면어가 조사표	지역 조사표	어업임금종사자 가구조사표	조사표표지 (조사구)	조사표표지 (읍면동)	조사구 유도 표지	조사구 유도 간지	농림어가 명부 표지	농임기구본 스티커			
경기도	광주시	경안동	231	2	-	-	-	6	2	-	-	-	-	-	1	231
경기도	광주시	송정동	168	-	-	-	-	12	2	-	-	-	-	-	1	168
경기도	광주시	광남동	336	-	-	-	-	15	2	-	-	-	-	-	1	336
경기도	양주시	소계	8,112	22	8	91	-	369	29	13	13	6	13	13	8,112	
경기도	양주시	시청	330	1	1	4	-	18	2	6	13	6	13	2	330	
경기도	양주시	백석읍	1,197	2	3	21	-	51	3	-	-	-	-	1	1,197	
경기도	양주시	은현면	967	2	-	14	-	54	3	-	-	-	-	1	967	
경기도	양주시	남면	1,012	7	4	22	-	51	3	-	-	-	-	1	1,012	
경기도	양주시	광적면	1,033	-	-	17	-	48	3	-	-	-	-	1	1,033	
경기도	양주시	장흥면	1,105	3	-	13	-	30	3	-	-	-	-	1	1,105	
경기도	양주시	양주1동	553	-	-	-	-	24	2	-	-	-	-	1	553	
경기도	양주시	양주2동	567	-	-	-	-	36	2	-	-	-	-	1	567	
경기도	양주시	회천1동	395	7	-	-	-	15	2	-	-	-	-	1	395	
경기도	양주시	회천2동	228	-	-	-	-	9	2	-	-	-	-	1	228	
경기도	양주시	회천3동	227	-	-	-	-	6	2	-	-	-	-	1	227	
경기도	양주시	회천4동	498	-	-	-	-	27	2	-	-	-	-	1	498	
경기도	포천시	소계	13,338	21	11	290	-	687	42	6	16	6	16	16	13,338	
경기도	포천시	시청	542	1	1	13	-	33	2	6	16	6	16	2	542	
경기도	포천시	소흘읍	1,663	3	-	32	-	75	3	-	-	-	-	1	1,663	
경기도	포천시	군내면	1,282	-	2	25	-	51	3	-	-	-	-	1	1,282	
경기도	포천시	내촌면	753	-	-	22	-	30	3	-	-	-	-	1	753	
경기도	포천시	가산면	969	13	-	31	-	66	3	-	-	-	-	1	969	
경기도	포천시	신북면	924	-	-	30	-	57	3	-	-	-	-	1	924	
경기도	포천시	창수면	671	-	-	17	-	39	3	-	-	-	-	1	671	
경기도	포천시	영중면	1,041	-	-	22	-	54	3	-	-	-	-	1	1,041	



조사용품 배부내역

시도	시군구	읍면동	12	13	14	15	16	17	18	19	20	21	22	23
경기도	광주시	경안동	2	59	196	9	3		4	4	4	4		
경기도	광주시	송정동	-	43	142	15	5		4	4	4	4		
경기도	광주시	광남동	-	86	284	18	6		5	5	5	5		
경기도	양주시	소계	30	1,987	3,731	417	133	20	104	89	89	89	78	72
경기도	양주시	시청	2			28		20	16	2	2	2	78	72
경기도	양주시	백석읍	5	306	865	55	19		12	12	12	12		
경기도	양주시	은원면	2	246	181	58	20		11	11	11	11		
경기도	양주시	남면	11	260	191	55	19		11	11	11	11		
경기도	양주시	광적면	-	263	193	52	18		11	11	11	11		
경기도	양주시	장흥면	3	282	207	34	11		11	11	11	11		
경기도	양주시	양주1동	-	141	468	27	9		6	6	6	6		
경기도	양주시	양주2동	-	144	480	39	14		6	6	6	6		
경기도	양주시	회천1동	7	102	339	18	6		6	5	5	5		
경기도	양주시	회천2동	-	58	193	12	4		4	4	4	4		
경기도	양주시	회천3동	-	58	192	9	3		4	4	4	4		
경기도	양주시	회천4동	-	127	422	30	10		6	6	6	6		
경기도	포천시	소계	32	3,264	4,005	751	244	31	160	136	136	136	126	116
경기도	포천시	시청	2			43		31	24	2	2	2	126	116
경기도	포천시	소흘읍	3	424	1,200	79	28		17	16	16	16		
경기도	포천시	군내면	2	327	240	55	19		12	12	12	12		
경기도	포천시	내촌면	-	192	141	34	11		8	8	8	8		
경기도	포천시	가산면	13	250	183	70	25		11	11	11	11		
경기도	포천시	신북면	-	235	173	61	21		11	11	11	11		
경기도	포천시	창수면	-	171	125	43	15		7	7	7	7		
경기도	포천시	영중면	-	265	195	58	20		11	11	11	11		

조사용품 배부내역

시도	시군구	읍면동	24	25	26	27	28	29	30	31	32	33	34	35
경기도	광주시	경인동	3				4	2			2	2	2	1
경기도	광주시	송정동	3				4	2			2	2	2	1
경기도	광주시	광남동	4				5	2			2	2	2	1
경기도	양주시	소계	93	39	72	72	90	30	9	9	24	30	30	12
경기도	양주시	시정	16	39	72	72	3	3	9	9	2	3	3	1
경기도	양주시	백석읍	11				12	3			2	3	3	1
경기도	양주시	은현면	10				11	3			2	3	3	1
경기도	양주시	남면	10				11	3			2	3	3	1
경기도	양주시	광적면	10				11	3			2	3	3	1
경기도	양주시	장흥면	10				11	3			2	3	3	1
경기도	양주시	양주1동	5				6	2			2	2	2	1
경기도	양주시	양주2동	5				6	2			2	2	2	1
경기도	양주시	회천1동	5				5	2			2	2	2	1
경기도	양주시	회천2동	3				4	2			2	2	2	1
경기도	양주시	회천3동	3				4	2			2	2	2	1
경기도	양주시	회천4동	5				6	2			2	2	2	1
경기도	포천시	소계	148	63	116	116	137	41	13	13	30	41	41	15
경기도	포천시	시정	25	63	116	116	3	3	13	13	2	3	3	1
경기도	포천시	소흘읍	17				16	4			2	4	4	1
경기도	포천시	군내면	11				12	3			2	3	3	1
경기도	포천시	내촌면	7				8	3			2	3	3	1
경기도	포천시	가신면	10				11	3			2	3	3	1
경기도	포천시	신북면	10				11	3			2	3	3	1
경기도	포천시	창수면	6				7	2			2	2	2	1
경기도	포천시	영중면	10				11	3			2	3	3	1

조사용품 배부내역

시도	시군구	읍면동	1	2	3	4	5	6	7	8	9	10	11
			농가·임가 조사표	매수면어가 조사표	내수면어가 조사표	지역 조사표	어업임금종사자 기구조사표	조사표표지 (조사구)	조사표표지 (읍면동)	조사구 유도 표지	조사구 유도 간지	농림어가 명부 표지	농임가구분 스티커
경기도	포천시	일동면	1,180	-	3	27	-	60	3			1	1,180
경기도	포천시	이동면	687	-	-	22	-	42	3			1	687
경기도	포천시	영북면	996	-	2	21	-	51	3			1	996
경기도	포천시	관인면	1,019	2	3	13	-	54	3			1	1,019
경기도	포천시	화현면	520	-	-	15	-	24	3			1	520
경기도	포천시	포천동	552	2	-	-	-	21	2			1	552
경기도	포천시	선단동	539	-	-	-	-	30	2			1	539
경기도	여주군	소계	13,176	35	95	315	-	693	32	6	11	11	13,176
경기도	여주군	군청	536	2	4	14	-	33	2	6	11	1	536
경기도	여주군	여주읍	2,032	7	21	46	-	93	3			1	2,032
경기도	여주군	점동면	1,086	2	15	30	-	63	3			1	1,086
경기도	여주군	가남면	1,854	-	-	39	-	99	3			1	1,854
경기도	여주군	능서면	1,401	-	4	30	-	78	3			1	1,401
경기도	여주군	홍천면	1,291	7	13	28	-	63	3			1	1,291
경기도	여주군	금사면	642	3	3	15	-	30	3			1	642
경기도	여주군	신북면	336	-	3	10	-	21	3			1	336
경기도	여주군	대신면	1,756	-	7	46	-	96	3			1	1,756
경기도	여주군	북내면	1,480	6	17	36	-	72	3			1	1,480
경기도	여주군	강천면	762	8	8	21	-	45	3			1	762
경기도	연천군	소계	5,943	20	34	116	-	341	32	6	11	11	5,943
경기도	연천군	군청	242	1	2	5	-	17	2	6	11	1	242
경기도	연천군	연천읍	1,199	2	9	19	-	63	3			1	1,199
경기도	연천군	진곡읍	889	4	7	18	-	45	3			1	889
경기도	연천군	군남면	884	-	4	14	-	51	3			1	884
경기도	연천군	청산면	383	-	3	14	-	21	3			1	383

조사용품 배부내역

시도	시군구	읍면동	12	13	14	15	16	17	18	19	20	21	22	23
경기도	포천시	일동면	3	301	221	64	22		12	11	11	11		
경기도	포천시	이동면	-	175	129	46	16		7	7	7	7		
경기도	포천시	영북면	2	254	186	55	19		11	11	11	11		
경기도	포천시	관인면	5	260	191	58	20		11	11	11	11		
경기도	포천시	화천면	-	132	97	28	9		6	6	6	6		
경기도	포천시	포천동	2	141	468	24	8		6	6	6	6		
경기도	포천시	선단동	-	137	456	33	11		6	6	6	6		
경기도	여주군	소계	130	3,244	3,478	742	248	31	157	126	126	126	120	110
경기도	여주군	군청	6			42		31	26	2	2	2	120	110
경기도	여주군	여주읍	28	523	1,482	97	35		20	19	19	19		
경기도	여주군	정동면	17	280	206	67	24		12	11	11	11		
경기도	여주군	가남면	-	472	346	103	37		18	17	17	17		
경기도	여주군	능서면	4	357	262	82	29		14	13	13	13		
경기도	여주군	홍천면	20	333	244	67	24		13	12	12	12		
경기도	여주군	금사면	6	165	121	34	11		7	7	7	7		
경기도	여주군	산북면	3	86	63	25	8		5	5	5	5		
경기도	여주군	대신면	7	448	329	100	36		18	17	17	17		
경기도	여주군	북내면	23	382	280	76	27		16	15	15	15		
경기도	여주군	강천면	16	198	145	49	17		8	8	8	8		
경기도	연천군	소계	54	1,465	2,199	390	125	16	86	71	71	71	59	54
경기도	연천군	군청	3			26		16	16	2	2	2	59	54
경기도	연천군	연천읍	11	308	871	67	24		13	12	12	12		
경기도	연천군	전곡읍	11	229	647	49	17		10	10	10	10		
경기도	연천군	군남면	4	226	166	55	19		10	10	10	10		
경기도	연천군	청산면	3	98	72	25	8		5	5	5	5		

조사용품 배부내역

시도	시군구	읍면동	24 출근부	25 조사 요원중	26 조사 요원중 케이스	27 조사 요원중 공	28 조사 지침서	29 지도 지침서	30 입력프로그램 사용설명서	31 진산내검 지침서	32 조사관리 시스템	33 조사구관리 지침서	34 조사구 목록	35 조사용품 배부계획
경기도	포천시	일동면	11				11	3			2	3	3	1
경기도	포천시	이동면	6				7	2			2	2	2	1
경기도	포천시	영북면	10				11	3			2	3	3	1
경기도	포천시	관인면	10				11	3			2	3	3	1
경기도	포천시	화현면	5				6	2			2	2	2	1
경기도	포천시	포천동	5				6	2			2	2	2	1
경기도	포천시	선단동	5				6	2			2	2	2	1
경기도	여주군	소계	154	60	110	110	127	95	14	14	22	35	35	11
경기도	여주군	군청	27	60	110	110	3	3	14	14	2	3	3	1
경기도	여주군	여주읍	20				19	4			2	4	4	1
경기도	여주군	정동면	11				11	3			2	3	3	1
경기도	여주군	가남면	18				17	4			2	4	4	1
경기도	여주군	능서면	14				13	3			2	3	3	1
경기도	여주군	홍천면	13				12	3			2	3	3	1
경기도	여주군	금사면	6				7	2			2	2	2	1
경기도	여주군	산북면	4				5	2			2	2	2	1
경기도	여주군	대신면	18				17	4			2	4	4	1
경기도	여주군	북내면	16				15	4			2	4	4	1
경기도	여주군	강천면	7				8	3			2	3	3	1
경기도	연천군	소계	77	30	54	54	72	27	9	9	22	27	27	11
경기도	연천군	군청	16	30	54	54	3	3	9	9	2	3	3	1
경기도	연천군	연천읍	13				12	3			2	3	3	1
경기도	연천군	전곡읍	9				10	3			2	3	3	1
경기도	연천군	군남면	9				10	3			2	3	3	1
경기도	연천군	황산면	4				5	2			2	2	2	1

조사용품 배부내역

시도	시군구	읍면동	1	2	3	4	5	6	7	8	9	10	11
			농가·임가 조사표	매수면어가 조사표	내수면어가 조사표	지역 조사표	어업임금종사자 가구조사표	조사표표지 (조사구)	조사표표지 (읍면동)	조사구 유도 표지	조사구 유도 간지	농림어가 명부 표지	농임가구본 스티커
경기도	연천군	백학면	810	4	3	15	-	42	3			1	810
경기도	연천군	미산면	434	-	-	9	-	33	3			1	434
경기도	연천군	왕징면	333	3	-	5	-	21	3			1	333
경기도	연천군	신서면	482	-	-	9	-	33	3			1	482
경기도	연천군	중면	58	2	2	3	-	3	3			1	58
경기도	연천군	장남면	229	4	4	5	-	12	3			1	229
경기도	가평군	소계	6,785	36	51	149	-	338	19	6	7	7	6,785
경기도	가평군	군청	276	2	2	7	-	17	1	6	7	1	276
경기도	가평군	가평읍	1,832	12	17	35	-	81	3			1	1,832
경기도	가평군	설악면	1,144	4	6	32	-	63	3			1	1,144
경기도	가평군	청평면	948	10	24	25	-	45	3			1	948
경기도	가평군	상면	939	2	-	16	-	48	3			1	939
경기도	가평군	하면	788	3	-	19	-	42	3			1	788
경기도	가평군	북면	858	3	2	15	-	42	3			1	858
경기도	양평군	소계	14,196	75	102	298	-	703	38	6	14	14	14,196
경기도	양평군	군청	577	3	4	13	-	34	2	6	14	2	577
경기도	양평군	양평읍	2,153	13	4	43	-	84	3			1	2,153
경기도	양평군	강상면	847	2	4	19	-	42	3			1	847
경기도	양평군	강하면	806	4	4	17	-	33	3			1	806
경기도	양평군	양서면	1,237	21	36	28	-	51	3			1	1,237
경기도	양평군	육전면	662	10	20	15	-	42	3			1	662
경기도	양평군	서종면	865	4	6	21	-	42	3			1	865
경기도	양평군	단월면	704	-	-	19	-	39	3			1	704
경기도	양평군	청안면	898	2	7	20	-	51	3			1	898
경기도	양평군	양동면	1,293	2	4	22	-	69	3			1	1,293

조사용품 배부내역

시도	시군구	읍면동	12	13	14	15	16	17	18	19	20	21	22	23
			여가구분 스티커	조사원 연락전	인사말씀	편철용 철근	조사구 요도 스티커	조사표 회수용 상자	문구set	조사표 받침대	조사원 가방	가방 스티커	임명장	조사요원 서약서
경기도	연천군	백학면	7	208	153	46	16		10	10	10	10		
경기도	연천군	미산면	-	111	81	37	13		5	5	5	5		
경기도	연천군	왕징면	3	86	63	25	8		5	5	5	5		
경기도	연천군	신서면	-	123	90	37	13		5	5	5	5		
경기도	연천군	중면	4	16	12	7	2		3	3	3	3		
경기도	연천군	장남면	8	60	44	16	5		4	4	4	4		
경기도	가평군	소계	87	1,674	2,221	370	121	18	88	72	72	72	69	63
경기도	가평군	군청	4			25		18	16	2	2	2	69	63
경기도	가평군	가평읍	29	473	1,338	85	30		18	17	17	17		
경기도	가평군	설악면	10	293	215	67	24		12	11	11	11		
경기도	가평군	황평면	34	249	183	49	17		11	11	11	11		
경기도	가평군	상면	2	239	176	52	18		11	11	11	11		
경기도	가평군	하면	3	201	148	46	16		10	10	10	10		
경기도	가평군	북면	5	219	161	46	16		10	10	10	10		
경기도	양평군	소계	177	3,503	3,729	761	251	33	169	141	141	141	136	125
경기도	양평군	군청	7			44		33	26	2	2	2	136	125
경기도	양평군	양평읍	17	552	1,562	88	31		21	20	20	20		
경기도	양평군	강상면	6	217	159	46	16		10	10	10	10		
경기도	양평군	강하면	8	207	152	37	13		10	10	10	10		
경기도	양평군	양서면	57	328	241	55	19		12	12	12	12		
경기도	양평군	육천면	30	175	129	46	16		7	7	7	7		
경기도	양평군	서종면	10	222	163	46	16		10	10	10	10		
경기도	양평군	단월면	-	179	132	43	15		7	7	7	7		
경기도	양평군	황운면	9	231	169	55	19		10	10	10	10		
경기도	양평군	양동면	6	330	242	73	26		13	12	12	12		

조사용품 배부내역

시도	시군구	읍면동	24 출근부	25 조사 요원증	26 조사 요원증 케이스	27 조사 요원증 본 문	28 조사 지침서	29 지도 지침서	30 입력프로그램 사용설명서	31 전산내검 지침서	32 조사관리 시스템	33 조사구관리 지침서	34 조사구 목록	35 조사용품 배부계획
경기도	연천군	백학면	9				10	3			2	3	3	1
경기도	연천군	미산면	4				5	2			2	2	2	1
경기도	연천군	왕장면	4				5	2			2	2	2	1
경기도	연천군	신서면	4				5	2			2	2	2	1
경기도	연천군	중면	2				3	2			2	2	2	1
경기도	연천군	장남면	3				4	2			2	2	2	1
경기도	가평군	소계	83	35	63	63	73	22	9	9	14	22	22	7
경기도	가평군	군청	16	35	63	63	3	3	9	9	2	3	3	1
경기도	가평군	가평읍	18				17	4			2	4	4	1
경기도	가평군	설악면	11				11	3			2	3	3	1
경기도	가평군	청평면	10				11	3			2	3	3	1
경기도	가평군	상면	10				11	3			2	3	3	1
경기도	가평군	하면	9				10	3			2	3	3	1
경기도	가평군	북면	9				10	3			2	3	3	1
경기도	양평군	소계	162	68	125	125	142	40	14	14	26	40	40	13
경기도	양평군	군청	27	68	125	125	3	3	14	14	2	3	3	1
경기도	양평군	양평읍	21				20	5			2	5	5	1
경기도	양평군	강상면	9				10	3			2	3	3	1
경기도	양평군	강하면	9				10	3			2	3	3	1
경기도	양평군	양서면	11				12	3			2	3	3	1
경기도	양평군	옥천면	6				7	2			2	2	2	1
경기도	양평군	서종면	9				10	3			2	3	3	1
경기도	양평군	단월면	6				7	2			2	2	2	1
경기도	양평군	청안면	9				10	3			2	3	3	1
경기도	양평군	양동면	13				12	3			2	3	3	1



조사용품 배부내역

시도	시군구	읍면동	1	2	3	4	5	6	7	8	9	10	11
			농가·임가 조사표	해수면어가 조사표	내수면어가 조사표	지역 조사표	어업임금조사자 가구조사표	조사표표지 (조사구)	조사표표지 (읍면동)	조사구 오도 표지	조사구 오도 간지	농림어가 영부 표지	농임기구분 스티커
경기도	양평군	지제면	1,293	4	3	29	-	84	3			1	1,293
경기도	양평군	홍문면	1,937	-	2	31	-	84	3			1	1,937
경기도	양평군	개군면	924	10	8	21	-	48	3			1	924

조사용품 배부내역

시도	시군구	읍면동	12	13	14	15	16	17	18	19	20	21	22	23
			어기구분 스티커	조사원 연락전	인시발של	편철용 철근	조사구 오도 스티커	조사표 외수용 상자	문구set	조사표 발달대	조사원 가방	가방 스티커	임명장	조사요원 서약서
경기도	양평군	지제면	7	330	242	88	31		13	12	12	12		
경기도	양평군	용문면	2	493	362	88	31		19	18	18	18		
경기도	양평군	개군면	18	299	176	52	18		11	11	11	11		

조사용품 배부내역

시도	시군구	읍면동	24	25	26	27	28	29	30	31	32	33	34	35
			출근부	조사 요원증	조사 요원증 케이스	조사 요원증 근 본	조사 지침서	지도 지침서	입력프로그램 사용설명서	전산내검 지침서	조사관리 시스템	조사구관리 지침서	조사구 목록	조사용품 배부계획
경기도	양평군	지제면	13				12	3			2	3	3	1
경기도	양평군	용문면	19				18	4			2	4	4	1
경기도	양평군	개군면	10				11	3			2	3	3	1

조사용품 배부내역

시도	시군구	읍면동	1		2		3		4		5		11		12	
			농가·임가 조사표	해수면어가 조사표	내수면어가 조사표	지역 조사표	어업임금조사자 기구조사표	농임가구분 스티커	어기구분 스티커							
	서울지방통계청		423	11	1	-	1	423	13							
	부산지방통계청(울산)		1,599	451	15	-	133	1,599	599							
	경기지방통계청		9,419	162	30	-	12	9,419	204							
	광주·전남지방통계청		13,263	1,799	31	-	405	13,263	2,235							
	대구·경북지방통계청		14,567	442	13	-	180	14,567	635							
	인천통계사무소		1,004	239	2	-	85	1,004	326							
	강원통계사무소		5,014	317	21	-	82	5,014	420							
	충북통계사무소		5,293	14	20	-	-	5,293	34							
	충남통계사무소(대전)		10,765	550	19	-	102	10,765	671							
	전북통계사무소		7,923	264	25	-	131	7,923	420							
	경남통계사무소		9,875	1,133	19	-	457	9,875	1,609							
	제주통계사무소		2,403	458	1	-	211	2,403	670							




2005  
농림어업조사

[www.acensus.go.kr](http://www.acensus.go.kr)

# 조사용품 배부 계획

[경상북도 · 경상남도]



함께하는 밝은미래



통 계 청

## I. 목 적

- 본 계획은 2005 농림어업총조사에 사용하기 위하여 제작한 각종 조사용품을 실시기관인 지방자치단체(시도, 시군구, 읍면동)에 체계적이고, 안전하며 효율적으로 배부하기 위함

## II. 추진방향

- 조사용품의 배부시기를 사용기간을 고려하여 보관기간을 최소화 하고,
- 조사용품을 읍면동단위로 포장 후 시군구로 배송하여 지방자치단체 공무원의 업무부담을 최소화

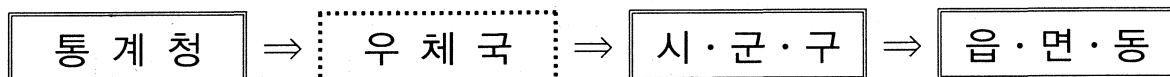
## III. 배부대상 용품 및 배부

### 1. 배부대상 개요

- 배부대상 종류 및 물량 : 35종 약170톤
- 조사용품 보관창고 : 대전우편집중국(충남 계룡시 두마면 왕대리 80번지)

### 2. 배부체계 및 일정

- 배부체계



- 배부시기 : 2006.01.12 ~ 2006.01.17
- 용품 출발지 : 대전우편집중국
- 용품 도착지 : 각 시군구청

### 3. 용품 배부반 편성운영

- 농수산통계과 직원을 현지에 배치하여 납품시부터 배부완료시 까지 조사용품 관리 및 배부에 만전을 기하도록 함
  - 출발일시 및 도착시간 등 조사용품 배부에 관한 추진 및 의문 사항은 배부반에 수시로 연락을 취하여 업무에 원활을 기할 것

## 배부반 연락처

- ☎ 통계청 농수산통계과 : 042-481-2293
- 농수산통계과 물품담당 : 010-4521-4863(강병희)
- 우정사업본부(충청체신청) 담당 : 016-274-3996(이춘옥)
- 대전우편집중국 담당 : 010-2302-8487(우동식)

### IV. 조사용품 배부 및 보관시 유의사항

- 조사용품의 예비량은 예산절감 및 물자낭비 방지를 위하여 최소한의 물량만 제작
  - 읍면동 및 시군구에 충분한 예비량을 배정하였으므로, 예비량 관리 및 부족시 대처 필요
  - 중앙 예비량은 업무 참고용으로 최소 물량만 확보하였으므로 중앙에 추가 요청하는 사례가 발생하지 않도록 유의
- 조사용품의 인수 후 안전한 장소를 확보하여 보관
  - 화재, 도난 및 침수예방 등
  - 시군구청, 읍면동사무소 서류창고 등
- 조사시 현저한 가구변동으로 조사표류가 부족할 경우에는 읍면동 및 시군구 보유량에서 1차 조치하고, 그래도 부족하면 통계청 농수산통계과로 연락하여 지방통계청의 예비량으로 조치
- 조사요원에게 조사용품 지급시 조사대상가구 등을 철저히 확인 후 지급
  - 조사표는 매일 조사대상가구를 확인하여 지급토록 하고, 조사표 1매라도 소홀히 취급하지 않도록 배부량에 각별히 유의
  - 조사지침서류 및 사무용품은 조사요원 교육시에, 농림어가명부는 준비조사시에, 조사표는 본 조사시 등으로 구분하여 단계적으로 지급
- 조사원 교체 시에는 전임조사원의 조사용품을 후임자에게 인계 하도록 하여 조사에 차질이 없도록 조치

## V. 행정사항

- 시도, 시군구, 읍면동별 용품류의 배부기준 및 배부량은 동계획을 참고하고, 농림어업총조사 조사관리시스템에서도 확인 가능함
  - 시군구 : 2006.01.19(목)까지 배송됨
  - 읍면동 : 시군구에서 배부
- 용품류의 수령확인은 시도, 시군구, 읍면동 담당자가 조사관리 시스템에서 수령한 물품을 기록하고 등록
  - 조사용품은 기본적으로 '읍면동' 단위로 배부[단, 특·광역시 '구'는 구청으로 배부]

※ 「조사요원 채용 신청서, 조사요원 고용계약서」는 2005 농림어업 총조사 홈페이지 > 조사원코너 > 채용정보 또는 홈페이지 > 자료실 > 각종서류에서 출력하여 사용



## VI. 조사용품류 배부기준

번호	용 품 류	배 부 기 준
1	농가·임가조사표	<ul style="list-style-type: none"> <li>◦ 조사용 : 농임가수 * 1.08부</li> <li>◦ 교육용 : 교육대상자 * 1부</li> <li>◦ 예비량 20%               <ul style="list-style-type: none"> <li>- 읍면동 예비량 10%</li> <li>- 시군구 예비량 5%</li> <li>- 지방통계청(사무소 포함) 예비량 5%</li> </ul> </li> </ul>
2	해수면어가조사표	<ul style="list-style-type: none"> <li>◦ 조사용 : 해수면어가수 * 1.1부</li> <li>◦ 교육용 : 교육대상자 * 1부</li> <li>◦ 예비량 30%               <ul style="list-style-type: none"> <li>- 읍면동 예비량 20%</li> <li>- 시군구 예비량 5%</li> <li>- 지방통계청(사무소 포함) 예비량 5%</li> </ul> </li> </ul>
3	내수면어가조사표	<ul style="list-style-type: none"> <li>◦ 조사용 : 내수면어가수 * 1.08부</li> <li>◦ 교육용 : 교육대상자 * 1부</li> <li>◦ 예비량 30%               <ul style="list-style-type: none"> <li>- 읍면동 예비량 20%</li> <li>- 시군구 예비량 5%</li> <li>- 지방통계청(사무소 포함) 예비량 5%</li> </ul> </li> </ul>
4	지역조사표	<ul style="list-style-type: none"> <li>◦ 읍면지역 행정리수 * 1부</li> <li>◦ 예비량 15%               <ul style="list-style-type: none"> <li>- 읍면 예비량 10%</li> <li>- 군 예비량 5%</li> </ul> </li> </ul>
5	어업임금종사자가구조사표	<ul style="list-style-type: none"> <li>◦ 어업임금종사자가구수 * 1.1부</li> <li>◦ 교육용 : 교육대상자 * 1부</li> <li>◦ 예비량 50%               <ul style="list-style-type: none"> <li>- 읍면동 예비량 40%</li> <li>- 시군구 예비량 5%</li> <li>- 지방통계청(사무소 포함) 예비량 5%</li> </ul> </li> </ul>
6	조사표 표지(조사구단위)	<ul style="list-style-type: none"> <li>◦ 농가·임가조사표, 해수면어가조사표 : 조사구당 3매(단, 서울지역은 2매)</li> <li>◦ 시군구 예비량 5%</li> </ul>

번호	용 품 류	배 부 기 준
7	조사표 표지(읍면동단위)	<ul style="list-style-type: none"> <li>◦ 내수면어가조사표, 지역조사표, 어업임금종사자가구조사표 : 읍면 3매, 동 2매</li> <li>◦ 시군구 예비량 5%</li> </ul>
8	조사구역도 표지	<ul style="list-style-type: none"> <li>◦ 시군구당 6매</li> </ul>
9	조사구역도간지	<ul style="list-style-type: none"> <li>◦ 시군구당 읍면동수 * 1.1</li> </ul>
10	농림어가명부 표지	<ul style="list-style-type: none"> <li>◦ 읍면동당 1매(41개 조사구 이상인 읍면동은 2매)</li> <li>◦ 시군구 예비량 10%</li> </ul>
11	농가·임가 구분스티커	<ul style="list-style-type: none"> <li>◦ 농가·임가조사표 * 1</li> </ul>
12	어가 구분스티커	<ul style="list-style-type: none"> <li>◦ 해(내)수면어가조사표 + 어업임금종사자가구조사표 * 1</li> </ul>
13	조사원 연락전	<ul style="list-style-type: none"> <li>◦ 농림어가수 * 0.3</li> </ul>
14	인사말씀	<ul style="list-style-type: none"> <li>◦ 동지역 농림어가수 * 1</li> <li>◦ 읍지역 농림어가수 * 0.85</li> <li>◦ 면지역 농림어가수 * 0.22</li> </ul>
15	편철용철끈	<ul style="list-style-type: none"> <li>◦ 표지당 * 1</li> </ul>
16	조사구역도스티커	<ul style="list-style-type: none"> <li>◦ 조사구당 1.1장</li> </ul>
17	조사표 회수용 상자	<ul style="list-style-type: none"> <li>◦ 농가·임가조사표 480부당 1개</li> <li>◦ 해(내)수면조사표 640부당 1개</li> <li>◦ 지역조사표+어업임금종사자가구조사표 480부당 1개</li> <li>◦ 시군구 예비량 1개</li> </ul>
18	문구Set [필통, 샤프, 샤프심, 연필, 볼펜(흑·적), 지우개]	<ul style="list-style-type: none"> <li>◦ 일용직당 1개</li> <li>◦ 지자체공무원 * 2</li> <li>◦ 실사지도공무원 * 1</li> </ul>
19	조사표 받침대	<ul style="list-style-type: none"> <li>◦ 일용직(내검요원, 입력요원 제외)당 1개</li> <li>◦ 지자체공무원 * 1</li> <li>◦ 실사지도공무원 * 1</li> </ul>
20	조사원 가방 및	<ul style="list-style-type: none"> <li>◦ 일용직(내검요원, 입력요원 제외)당 1개</li> <li>◦ 지자체공무원 * 1</li> <li>◦ 실사지도공무원 * 1</li> </ul>
21	조사원가방스티커	
22	임명장	<ul style="list-style-type: none"> <li>◦ 조사원 * 1(조사관리자, 총조사관리자 포함)</li> <li>◦ 시군구 예비량 20%</li> </ul>

번호	용 품 류	배 부 기 준
23	서약서	<ul style="list-style-type: none"> <li>◦ 조사원 * 1(조사관리자, 총조사관리자 포함)</li> <li>◦ 시군구 예비량 10%</li> </ul>
24	출근부	<ul style="list-style-type: none"> <li>◦ 일용직당 1장</li> <li>◦ 시군구 예비량 10%</li> </ul>
25	조사요원증	<ul style="list-style-type: none"> <li>◦ 조사원 * 1(조사관리자, 총조사관리자 포함)</li> <li>◦ 시군구 예비량 10%</li> </ul>
26	조사원증케이스	<ul style="list-style-type: none"> <li>◦ 조사원 * 1(조사관리자, 총조사관리자 포함)</li> <li>◦ 시군구 예비량 10%</li> </ul>
27	조사원증 끈	<ul style="list-style-type: none"> <li>◦ 조사원 * 1(조사관리자, 총조사관리자 포함)</li> <li>◦ 시군구 예비량 10%</li> </ul>
28	조사지침서	<ul style="list-style-type: none"> <li>◦ 교육대상자 * 1 (조사원, 예비조사원, 총조사관리자, 조사관리자, 업무보조요원)</li> <li>◦ 지자체공무원 * 2</li> <li>◦ 실사지도 공무원 * 1</li> </ul>
29	지도지침서	<ul style="list-style-type: none"> <li>◦ 총조사관리자, 조사관리자, 업무보조요원 * 1</li> <li>◦ 지자체공무원 * 2</li> <li>◦ 실사지도 공무원 * 1</li> </ul>
30	입력프로그램 사용설명서	<ul style="list-style-type: none"> <li>◦ 입력요원·입력관리자 * 1</li> <li>◦ 지자체공무원 * 2</li> </ul>
31	전산내검지침서	<ul style="list-style-type: none"> <li>◦ 입력요원·입력관리자 * 1</li> <li>◦ 지자체공무원 * 2</li> </ul>
32	조사관리시스템 운영지침서	<ul style="list-style-type: none"> <li>◦ 시도, 시군구, 읍면동 * 2</li> </ul>
33 34	조사구관리지침서 및 조사구 목록	<ul style="list-style-type: none"> <li>◦ 총조사관리자, 조사관리자, 업무보조요원 * 1</li> <li>◦ 지자체공무원 * 2</li> <li>◦ 실사지도 공무원 * 1</li> </ul>
35	조사용품 배부계획	<ul style="list-style-type: none"> <li>◦ 시도, 시군구, 읍면동 * 1</li> </ul>

## VII. 조사용품류 배부내역

### 〈시 도 별〉

일련번호	1	2	3	4	5
조사용품	농가·임가 조사표	해수면어가 조사표	내수면어가 조사표	지역조사표	어업임금종사자 가구조사표
총 계	2,100,000	170,000	7,000	42,000	100,000
시도 소계	2,008,774	159,147	5,867	41,037	55,857
서울특별시	10,705	446	19	-	8
부산광역시	17,376	9,708	393	158	3,320
대구광역시	30,458	149	34	269	21
인천광역시	24,806	6,530	43	306	2,649
광주광역시	25,092	271	28	-	5
대전광역시	15,601	127	69	-	5
울산광역시	22,197	2,604	28	138	808
경 기 도	232,150	4,659	942	4,361	396
강 원 도	123,486	8,638	612	2,532	2,538
충청북도	130,362	448	588	3,233	10
충청남도	249,454	14,845	516	5,132	3,170
전라북도	195,097	7,236	736	5,791	4,061
전라남도	301,484	48,455	879	7,515	12,586
경상북도	328,232	11,932	387	5,966	5,557
경상남도	243,110	30,704	567	5,426	14,181
제 주 도	59,164	12,395	26	210	6,542
통계청 소계	91,226	10,853	1,133	963	44,143
본 청	9,678	5,013	936	963	42,344
지 방 청	81,548	5,840	197	-	1,799

일련번호	6	7	8	9	10	11
조사용품	조사구표지 (조사구단위)	조사구표지 (읍면동단위)	조사구요도 표지	조사구요도 간지	농림어가 명부 표지	농임가구분 스티커
총 계	101,500	9,300	1,600	4,100	4,200	2,100,000
시도 소계	101,137	9,052	1,500	4,037	4,039	2,007,814
서울특별시	1,117	1,074	150	583	567	10,655
부산광역시	1,415	484	96	256	254	17,326
대구광역시	1,171	314	48	161	161	30,408
인천광역시	1,517	318	60	159	158	24,756
광주광역시	911	193	30	102	102	25,042
대전광역시	649	168	30	91	89	15,551
울산광역시	1,039	136	30	66	66	22,147
경 기 도	11,262	1,257	264	593	591	231,980
강 원 도	5,951	521	108	213	213	123,436
충청북도	6,483	438	78	175	176	130,292
충청남도	12,170	626	96	237	239	249,404
전라북도	9,557	686	90	276	276	195,027
전라남도	15,613	879	132	341	346	301,434
경상북도	16,504	974	144	380	386	328,182
경상남도	12,569	879	120	355	356	243,060
제 주 도	3,209	105	24	49	59	59,114
통계청 소계	363	248	100	63	161	92,186
본 청	363	248	100	63	161	10,638
지 방 청	-	-	-	-	-	81,548

일련번호	12	13	14	15	16	17
조사용품	어가구분 스티커	조사원 연락전	인사말씀	편철용 철근	조사구요도 스티커	조사표 회수용상자
총 계	230,000	540,000	900,000	116,000	38,000	5,300
시도 소계	220,031	537,761	886,952	115,728	37,841	5,205
서울특별시	438	2,841	8,671	2,908	1,034	88
부산광역시	13,386	7,153	21,463	2,249	686	100
대구광역시	169	7,492	20,031	1,694	529	86
인천광역시	9,187	8,034	15,200	2,053	639	91
광주광역시	269	6,188	20,488	1,236	391	64
대전광역시	166	3,848	12,711	936	292	45
울산광역시	3,405	6,151	13,730	1,271	402	65
경 기 도	5,752	57,957	113,065	13,374	4,291	611
강 원 도	11,753	32,682	58,066	6,793	2,177	329
충청북도	976	32,022	49,511	7,175	2,336	315
충청남도	18,496	64,882	86,349	13,131	4,354	598
전라북도	11,963	50,148	72,530	10,609	3,470	470
전라남도	61,885	86,963	118,413	16,970	5,602	777
경상북도	17,841	83,920	128,061	18,008	5,931	786
경상남도	45,417	69,035	98,627	13,924	4,566	625
제 주 도	18,928	18,445	50,036	3,397	1,141	155
통계청 소계	9,969	2,239	13,048	272	159	95
본 청	2,133	2,239	13,048	272	159	95
지 방 청	7,836	-	-	-	-	-

일련번호	18	19	20	21	22	23
조사용품	문구set	조사표 받침대	조사원가방	조사원가방 스티커	임명장	조사요원 서약서
총 계	28,400	24,500	24,500	24,500	22,000	20,000
시도 소계	27,115	22,695	22,695	22,695	20,802	19,005
서울특별시	171	141	141	141	300	137
부산광역시	364	312	312	312	345	290
대구광역시	373	331	331	331	347	315
인천광역시	395	334	334	334	328	295
광주광역시	316	276	276	276	287	265
대전광역시	201	178	178	178	173	167
울산광역시	293	253	253	253	248	231
경 기 도	3,419	2,948	2,948	2,948	2,271	2,160
강 원 도	1,693	1,449	1,449	1,449	1,224	1,134
충청북도	1,671	1,395	1,395	1,395	1,251	1,148
충청남도	3,136	2,561	2,561	2,561	2,463	2,254
전라북도	2,538	2,134	2,134	2,134	1,903	1,746
전라남도	4,211	3,427	3,427	3,427	3,242	2,972
경상북도	4,158	3,450	3,450	3,450	3,206	2,945
경상남도	3,373	2,843	2,843	2,843	2,554	2,340
제 주 도	803	663	663	663	660	606
통계청 소계	1,285	1,805	1,805	1,805	1,198	995
본 청	1,285	1,805	1,805	1,805	1,198	995
지 방 청	-	-	-	-	-	-

일련번호	24	25	26	27	28	29
조사용품	출근부	조사요원증	조사요원증 케이스	조사요원증 끈	조사지침서	지도지침서
총 계	26,000	12,000	20,000	20,000	25,000	8,000
시도 소계	25,571	10,839	19,005	19,005	23,065	7,391
서울특별시	147	288	137	137	171	67
부산광역시	351	251	290	290	333	99
대구광역시	372	192	315	315	344	87
인천광역시	378	194	295	295	349	111
광주광역시	325	150	265	265	286	65
대전광역시	202	93	167	167	188	51
울산광역시	289	130	231	231	263	75
경 기 도	3,027	1,274	2,160	2,160	3,027	1,246
강 원 도	1,522	618	1,134	1,134	1,472	527
충청북도	1,554	626	1,148	1,148	1,418	469
충청남도	3,062	1,238	2,254	2,254	2,582	726
전라북도	2,350	952	1,746	1,746	2,159	716
전라남도	4,088	1,621	2,972	2,972	3,454	995
경상북도	3,943	1,609	2,945	2,945	3,479	1,061
경상남도	3,157	1,277	2,340	2,340	2,868	928
제 주 도	804	330	606	606	672	168
통계청 소계	429	1,161	995	995	1,935	609
본 청	429	1,161	995	995	1,935	609
지 방 청	-	-	-	-	-	-



일련번호	30	31	32	33	34	35
조사용품	입력프로그램 사용설명서	전산내검 지침서	조사관리시스템 운영지침서	조사구관리 지침서	조사구목록	조사용품 배부계획
총 계	3,000	3,000	6,000	8,000	8,000	2,960
시도 소계	2,543	2,543	5,268	7,391	7,391	2,634
서울특별시	60	60	52	67	67	26
부산광역시	54	54	44	99	99	22
대구광역시	40	40	36	87	87	18
인천광역시	51	51	62	111	111	31
광주광역시	35	35	12	65	65	6
대전광역시	29	29	12	51	51	6
울산광역시	36	36	36	75	75	18
경 기 도	345	345	1,152	1,246	1,246	576
강 원 도	151	151	414	527	527	207
충청북도	162	162	336	469	469	168
충청남도	275	275	452	726	726	226
전라북도	225	225	522	716	716	261
전라남도	371	371	644	995	995	322
경상북도	357	357	728	1,061	1,061	364
경상남도	277	277	670	928	928	335
제 주 도	75	75	96	168	168	48
통계청 소계	457	457	732	609	609	326
본 청	457	457	732	609	609	326
지 방 청	-	-	-	-	-	-

**시도/시군구/읍면동별  
 조사용품 배부내역**

조사응답률 배부내역

시도	시군구	읍면동	1 2 3 4 5 6 7 8 9 10 11										
			통가·임가 조사표	해수면어가 조사표	내수면어가 조사표	지역 조사표	어업임금조사자 가구조사표	조사표표지 (조사구)	조사표표지 (읍면동)	조사구 오도 표지	조사구 오도 간지	농림어가 명부 표지	농민기구는 스티커
경상북도	총계	총계	328,232	11,932	387	5,966	5,557	16,504	974	380	386	328,182	
경상북도	시도	도청	50	20	10	5	5	-	-	-	-	-	
경상북도	포항시	소계	20,596	4,975	13	418	1,690	1,138	85	37	38	20,596	
경상북도	포항시	시청	-	-	-	-	-	-	-	-	-	-	
경상북도	포항시 남구	소계	8,609	3,675	10	195	1,369	514	41	18	18	8,609	
경상북도	포항시 남구	구청	350	136	1	9	45	25	2	6	2	350	
경상북도	포항시 남구	구룡포읍	1,180	1,518	2	31	954	108	3		1	1,180	
경상북도	포항시 남구	연일읍	962	3	3	26	-	45	3		1	962	
경상북도	포항시 남구	오천읍	1,123	11	2	31	-	51	3		1	1,123	
경상북도	포항시 남구	대송면	596	2	-	19	-	36	3		1	596	
경상북도	포항시 남구	동해면	808	345	-	31	39	54	3		1	808	
경상북도	포항시 남구	장기면	1,634	630	-	37	168	108	3		1	1,634	
경상북도	포항시 남구	대보면	423	852	-	11	125	48	3		1	423	
경상북도	포항시 남구	상대1동	365	21	-	-	-	9	2		1	365	
경상북도	포항시 남구	상대2동	126	4	-	-	-	3	2		1	126	
경상북도	포항시 남구	해도1동	81	24	-	-	-	3	2		1	81	
경상북도	포항시 남구	해도2동	104	19	-	-	-	3	2		1	104	
경상북도	포항시 남구	송도동	107	81	-	-	11	3	2		1	107	
경상북도	포항시 남구	청림동	206	20	-	-	27	6	2		1	206	
경상북도	포항시 남구	제철동	189	3	-	-	-	3	2		1	189	
경상북도	포항시 남구	효곡동	188	2	2	-	-	6	2		1	188	
경상북도	포항시 남구	대이동	167	4	-	-	-	3	2		1	167	
경상북도	포항시 북구	소계	11,987	1,300	3	223	321	624	44	19	20	11,987	
경상북도	포항시 북구	구청	487	48	1	10	11	30	3	6	2	487	
경상북도	포항시 북구	홍해읍	3,433	290	-	63	51	162	3		2	3,433	

조사용품 배부내역

시도	시군구	읍면동	12	13	14	15	16	17	18	19	20	21	22	23
			여가구분 스티커	조사원 연락전	인시말씀	편철용 철곤	조사구 오도 스티커	조사표 외수용 상자	문구set	조사표 받침대	조사원 가방	가방 스티커	임명장	조사요원 서약서
경상북도	총계	총계	17,841	83,920	128,061	18,008	5,931	786	4,158	3,450	3,450	3,450	3,206	2,945
경상북도	시도	도청	-	-	-	-	-	-	5	5	5	5	-	-
경상북도	포항시	소계	6,678	6,463	12,011	1,273	420	57	321	272	272	272	240	220
경상북도	포항시	시청	-	-	-	-	-	-	-	-	-	-	-	-
경상북도	포항시 남구	소계	5,054	3,185	6,357	579	190	27	153	132	132	132	116	106
경상북도	포항시 남구	구청	182			35		27	20	2	2	2	116	106
경상북도	포항시 남구	구룡포읍	2,474	842	2,384	112	40		25	24	24	24		
경상북도	포항시 남구	연일읍	6	246	697	49	17		11	11	11	11		
경상북도	포항시 남구	오천읍	13	288	816	55	19		11	11	11	11		
경상북도	포항시 남구	대송면	2	152	112	40	14		6	6	6	6		
경상북도	포항시 남구	동해면	384	293	215	58	20		11	11	11	11		
경상북도	포항시 남구	장기면	798	594	436	112	40		22	21	21	21		
경상북도	포항시 남구	대보면	977	329	242	52	18		13	12	12	12		
경상북도	포항시 남구	상대1동	21	98	325	12	4		5	5	5	5		
경상북도	포항시 남구	상대2동	4	33	109	6	2		3	3	3	3		
경상북도	포항시 남구	해도1동	24	26	86	6	2		3	3	3	3		
경상북도	포항시 남구	해도2동	19	31	102	6	2		3	3	3	3		
경상북도	포항시 남구	송도동	92	48	159	6	2		4	4	4	4		
경상북도	포항시 남구	청림동	47	63	207	9	3		4	4	4	4		
경상북도	포항시 남구	제철동	3	49	162	6	2		4	4	4	4		
경상북도	포항시 남구	효곡동	4	49	161	9	3		4	4	4	4		
경상북도	포항시 남구	대이동	4	44	144	6	2		4	4	4	4		
경상북도	포항시 남구	소계	1,624	3,278	5,654	694	230	30	168	140	140	140	124	114
경상북도	포항시 북구	구청	60			41		30	24	2	2	2	124	114
경상북도	포항시 북구	홍해읍	341	950	2,692	167	60		35	33	33	33		

조사용품 배부내역

시도	시군구	읍면동	24	25	26	27	28	29	30	31	32	33	34	35
			출근부	조사 요원증	조사 요원증 케이스	조사 요원증 근 근	조사 지침서	지도 지침서	입력프로그램 사용설명서	전산내검 지침서	조사관리 시스템	조사구관리 지침서	조사구 목록	조사용품 배부계획
경상북도	총계	총계	3,943	1,609	2,945	2,945	3,479	1,061	357	357	728	1,061	1,061	364
경상북도	시도	도청	5	-	-	-	10	10	10	10	2	10	10	1
경상북도	포항시	소계	299	120	220	220	274	91	24	24	72	91	91	36
경상북도	포항시	시청	-	-	-	-	-	-	-	-	2	-	-	1
경상북도	포항시 남구	소계	141	58	106	106	133	45	11	11	34	45	45	17
경상북도	포항시 남구	구정	20	58	106	106	3	3	11	11	2	3	3	1
경상북도	포항시 남구	구룡포읍	26				24	5			2	5	5	1
경상북도	포항시 남구	연일읍	10				11	3			2	3	3	1
경상북도	포항시 남구	오천읍	10				11	3			2	3	3	1
경상북도	포항시 남구	대송면	5				6	2			2	2	2	1
경상북도	포항시 남구	동해면	10				11	3			2	3	3	1
경상북도	포항시 남구	장기면	22				21	5			2	5	5	1
경상북도	포항시 남구	대보면	13				12	3			2	3	3	1
경상북도	포항시 남구	상대1동	4				5	2			2	2	2	1
경상북도	포항시 남구	상대2동	2				3	2			2	2	2	1
경상북도	포항시 남구	해도1동	2				3	2			2	2	2	1
경상북도	포항시 남구	해도2동	2				3	2			2	2	2	1
경상북도	포항시 남구	송도동	3				4	2			2	2	2	1
경상북도	포항시 남구	청림동	3				4	2			2	2	2	1
경상북도	포항시 남구	제철동	3				4	2			2	2	2	1
경상북도	포항시 남구	효곡동	3				4	2			2	2	2	1
경상북도	포항시 남구	대이동	3				4	2			2	2	2	1
경상북도	포항시 북구	소계	158	62	114	114	141	46	13	13	36	46	46	18
경상북도	포항시 북구	구정	25	62	114	114	3	3	13	13	2	3	3	1
경상북도	포항시 북구	홍해읍	37				33	6			2	6	6	1

조사용품 배부내역

시도	시군구	읍면동	1	2	3	4	5	6	7	8	9	10	11
			평가·임가 조사표	해수면어가 조사표	내수면어가 조사표	지역 조사표	어업임금조사자 가구조사표	조사표표지 (조사구)	조사표표지 (읍면동)	조사구 유도 표지	조사구 유도 간지	농림어가 영농 표지	농임기구본 스티커
경상북도	포항시 북구	신광면	1,078	-	-	25	-	66	3			1	1,078
경상북도	포항시 북구	청하면	1,409	220	-	33	57	84	3			1	1,409
경상북도	포항시 북구	송라면	712	85	-	25	66	51	3			1	712
경상북도	포항시 북구	기계면	1,973	2	-	27	-	96	3			1	1,973
경상북도	포항시 북구	죽장면	1,138	-	2	26	-	63	3			1	1,138
경상북도	포항시 북구	기북면	549	-	-	14	-	30	3			1	549
경상북도	포항시 북구	중앙동	47	36	-	-	-	3	2			1	47
경상북도	포항시 북구	학산동	59	147	-	-	42	3	2			1	59
경상북도	포항시 북구	양학동	108	7	-	-	-	3	2			1	108
경상북도	포항시 북구	죽도1동	12	10	-	-	-	3	2			1	12
경상북도	포항시 북구	죽도2동	172	15	-	-	33	3	2			1	172
경상북도	포항시 북구	용흥동	130	8	-	-	-	3	2			1	130
경상북도	포항시 북구	우창동	141	15	-	-	-	3	2			1	141
경상북도	포항시 북구	두호동	259	221	-	-	47	9	2			1	259
경상북도	포항시 북구	경량동	162	15	-	-	-	6	2			1	162
경상북도	포항시 북구	환어동	118	181	-	-	14	6	2			1	118
경상북도	경주시	소계	31,066	1,153	25	351	320	1,434	66	6	28	31	31,066
경상북도	경주시	시청	1,263	43	1	15	11	69	4	6	28	3	1,263
경상북도	경주시	감포읍	1,182	1,001	-	22	282	78	3			1	1,182
경상북도	경주시	안강읍	3,989	4	3	49	-	165	3			2	3,989
경상북도	경주시	건천읍	2,730	-	-	27	-	123	3			2	2,730
경상북도	경주시	외동읍	3,437	2	4	35	-	153	3			2	3,437
경상북도	경주시	양북면	1,400	42	4	26	-	69	3			1	1,400
경상북도	경주시	양남면	1,116	34	2	25	27	60	3			1	1,116
경상북도	경주시	내남면	1,917	2	3	38	-	93	3			1	1,917

조사용품 배부내역

시도	시군구	읍면동	12	13	14	15	16	17	18	19	20	21	22	23
경상북도	포항시 북구	신광면	-	274	201	70	25		12	11	11	11		
경상북도	포항시 북구	청하면	277	421	309	88	31		17	16	16	16		
경상북도	포항시 북구	송라면	151	214	157	55	19		10	10	10	10		
경상북도	포항시 북구	기계면	2	502	369	100	36		19	18	18	18		
경상북도	포항시 북구	죽장면	2	290	213	67	24		12	11	11	11		
경상북도	포항시 북구	기북면	-	140	103	34	11		6	6	6	6		
경상북도	포항시 북구	중앙동	36	20	66	6	2		3	3	3	3		
경상북도	포항시 북구	학산동	189	58	191	6	2		4	4	4	4		
경상북도	포항시 북구	양학동	7	29	96	6	2		3	3	3	3		
경상북도	포항시 북구	죽도1동	10	6	17	6	2		-	-	-	-		
경상북도	포항시 북구	죽도2동	48	54	178	6	2		4	4	4	4		
경상북도	포항시 북구	용흥동	8	35	116	6	2		3	3	3	3		
경상북도	포항시 북구	구창동	15	39	130	6	2		3	3	3	3		
경상북도	포항시 북구	두호동	288	126	420	12	4		5	5	5	5		
경상북도	포항시 북구	장량동	15	45	148	9	3		4	4	4	4		
경상북도	포항시 북구	환여동	195	75	248	9	3		4	4	4	4		
경상북도	경주시	소계	1,498	7,904	17,153	1,537	516	69	371	307	307	307	296	271
경상북도	경주시	시정	55			82		69	50	2	2	2	296	271
경상북도	경주시	강포읍	1,283	588	1,666	82	29		20	19	19	19		
경상북도	경주시	안강읍	7	1,016	2,878	170	61		38	36	36	36		
경상북도	경주시	건천읍	-	694	1,967	128	46		27	25	25	25		
경상북도	경주시	외동읍	6	875	2,479	158	57		32	30	30	30		
경상북도	경주시	안북면	46	367	269	73	26		15	14	14	14		
경상북도	경주시	양남면	63	297	218	64	22		12	11	11	11		
경상북도	경주시	내남면	5	489	358	97	35		19	18	18	18		

조사용품 배부내역

시도	시군구	읍면동	24	25	26	27	28	29	30	31	32	33	34	35
			출근부	조사 요원중	조사 요원중 케이스	조사 요원중 민	조사 지침서	지도 지침서	입력프로그램 사용설명서	전산내검 지침서	조사관리 시스템	조사구관리 지침서	조사구 목록	조사용품 배부계획
경상북도	포항시 북구	신광면	11				11	3			2	3	3	1
경상북도	포항시 북구	청하면	17				16	4			2	4	4	1
경상북도	포항시 북구	송라면	9				10	3			2	3	3	1
경상북도	포항시 북구	기계면	19				18	4			2	4	4	1
경상북도	포항시 북구	죽장면	11				11	3			2	3	3	1
경상북도	포항시 북구	기북면	5				6	2			2	2	2	1
경상북도	포항시 북구	중앙동	2				3	2			2	2	2	1
경상북도	포항시 북구	혁신동	3				4	2			2	2	2	1
경상북도	포항시 북구	양학동	2				3	2			2	2	2	1
경상북도	포항시 북구	죽도1동	-				-	-			2	-	-	1
경상북도	포항시 북구	죽도2동	3				4	2			2	2	2	1
경상북도	포항시 북구	용흥동	2				3	2			2	2	2	1
경상북도	포항시 북구	우창동	2				3	2			2	2	2	1
경상북도	포항시 북구	두왕동	4				5	2			2	2	2	1
경상북도	포항시 북구	장암동	3				4	2			2	2	2	1
경상북도	포항시 북구	환어동	3				4	2			2	2	2	1
경상북도	경주시	소계	363	148	271	271	308	82	27	27	52	82	82	26
경상북도	경주시	시정	53	148	271	271	3	3	27	27	2	3	3	1
경상북도	경주시	감포읍	20				19	4			2	4	4	1
경상북도	경주시	안강읍	40				36	6			2	6	6	1
경상북도	경주시	건천읍	28				25	5			2	5	5	1
경상북도	경주시	외동읍	33				30	5			2	5	5	1
경상북도	경주시	양북면	15				14	4			2	4	4	1
경상북도	경주시	양남면	11				11	3			2	3	3	1
경상북도	경주시	내남면	19				18	4			2	4	4	1



조사용품 배부내역

시도	시군구	읍면동	1	2	3	4	5	6	7	8	9	10	11
			농가·임가 조사표	매수면어가 조사표	내수면어가 조사표	지역 조사표	어업임금종사자 가구조사표	조사표표지 (조사구)	조사표표지 (읍면동)	조사구 유도 표지	조사구 유도 간지	농림어가 명부 표지	농임가구분 스티커
경상북도	경주시	산내면	1,394	-	2	21	-	63	3			1	1,394
경상북도	경주시	서면	1,151	-	-	15	-	66	3			1	1,151
경상북도	경주시	원곡면	1,119	-	2	28	-	63	3			1	1,119
경상북도	경주시	강동면	1,734	3	2	31	-	81	3			1	1,734
경상북도	경주시	천북면	1,538	-	-	19	-	75	3			1	1,538
경상북도	경주시	중부동	154	-	-	-	-	3	2			1	154
경상북도	경주시	성동동	144	-	-	-	-	3	2			1	144
경상북도	경주시	황오동	198	2	-	-	-	9	2			1	198
경상북도	경주시	성건동	502	4	-	-	-	9	2			1	502
경상북도	경주시	합정동	731	-	-	-	-	39	2			1	731
경상북도	경주시	황남동	176	-	-	-	-	6	2			1	176
경상북도	경주시	월성동	1,110	2	-	-	-	54	2			1	1,110
경상북도	경주시	신도동	930	2	-	-	-	42	2			1	930
경상북도	경주시	용강동	205	4	-	-	-	9	2			1	205
경상북도	경주시	황성동	351	2	-	-	-	12	2			1	351
경상북도	경주시	동천동	467	6	-	-	-	6	2			1	467
경상북도	경주시	불국동	1,471	-	-	-	-	60	2			1	1,471
경상북도	경주시	보덕동	657	-	2	-	-	24	2			1	657
경상북도	김천시	소계	22,122	7	8	338	-	1,109	62	6	25	25	22,122
경상북도	김천시	시정	899	1	1	15	-	53	3	6	25	3	899
경상북도	김천시	아포읍	2,253	2	-	31	-	93	3			1	2,253
경상북도	김천시	농소면	1,146	-	-	14	-	57	3			1	1,146
경상북도	김천시	남면	1,217	-	-	19	-	60	3			1	1,217
경상북도	김천시	개령면	989	2	3	14	-	54	3			1	989
경상북도	김천시	감문면	1,721	-	-	31	-	81	3			1	1,721

조사용품 배부내역

시도	시군구	읍면동	12	13	14	15	16	17	18	19	20	21	22	23
경상북도	경주시	산내면	2	355	261	67	24		14	13	13	13		
경상북도	경주시	서면	-	293	215	70	25		12	11	11	11		
경상북도	경주시	현곡면	2	285	209	67	24		12	11	11	11		
경상북도	경주시	강동면	5	442	324	85	30		17	16	16	16		
경상북도	경주시	천북면	-	391	287	79	28		16	15	15	15		
경상북도	경주시	중부동	-	39	130	6	2		3	3	3	3		
경상북도	경주시	성동동	-	37	122	6	2		3	3	3	3		
경상북도	경주시	황오동	2	51	168	12	4		4	4	4	4		
경상북도	경주시	성건동	4	129	428	12	4		6	6	6	6		
경상북도	경주시	탑정동	-	186	619	42	15		8	8	8	8		
경상북도	경주시	황남동	-	45	149	9	3		4	4	4	4		
경상북도	경주시	월성동	2	283	941	57	20		11	11	11	11		
경상북도	경주시	선도동	2	237	789	45	16		11	11	11	11		
경상북도	경주시	용강동	4	53	176	12	4		4	4	4	4		
경상북도	경주시	황성동	2	90	298	15	5		5	5	5	5		
경상북도	경주시	동천동	6	120	399	9	3		5	5	5	5		
경상북도	경주시	불국동	-	374	1,246	63	22		16	15	15	15		
경상북도	경주시	보덕동	2	168	557	27	9		7	7	7	7		
경상북도	김천시	소계	15	5,404	8,560	1,202	396	50	262	219	219	219	206	189
경상북도	김천시	시정	2			65		50	40	2	2	2	206	189
경상북도	김천시	아포읍	2	573	1,624	97	35		22	21	21	21		
경상북도	김천시	농소면	-	292	214	61	21		11	11	11	11		
경상북도	김천시	남면	-	310	227	64	22		13	12	12	12		
경상북도	김천시	개령면	5	253	186	58	20		11	11	11	11		
경상북도	김천시	감문면	-	438	321	85	30		17	16	16	16		

조사용품 배부내역

시도	시군구	읍면동	24	25	26	27	28	29	30	31	32	33	34	35
			출근부	조사 요원증	조사 요원증 케이스	조사 요원증 요원증 민	조사 지침서	지도 지침서	입력프로그램 사용설명서	전산내검 지침서	조사관리 시스템	조사구관리 지침서	조사구 목록	조사용품 배부계획
경상북도	경주시	산내면	14				13	3			2	3	3	1
경상북도	경주시	서면	11				11	3			2	3	3	1
경상북도	경주시	현곡면	11				11	3			2	3	3	1
경상북도	경주시	강동면	17				16	4			2	4	4	1
경상북도	경주시	천북면	16				15	4			2	4	4	1
경상북도	경주시	중부동	2				3	2			2	2	2	1
경상북도	경주시	성동동	2				3	2			2	2	2	1
경상북도	경주시	황오동	3				4	2			2	2	2	1
경상북도	경주시	성간동	5				6	2			2	2	2	1
경상북도	경주시	탑정동	7				8	3			2	3	3	1
경상북도	경주시	황남동	3				4	2			2	2	2	1
경상북도	경주시	월정동	10				11	3			2	3	3	1
경상북도	경주시	신도동	10				11	3			2	3	3	1
경상북도	경주시	용강동	3				4	2			2	2	2	1
경상북도	경주시	황성동	4				5	2			2	2	2	1
경상북도	경주시	동천동	4				5	2			2	2	2	1
경상북도	경주시	불국동	16				15	4			2	4	4	1
경상북도	경주시	모덕동	6				7	2			2	2	2	1
경상북도	김천시	소계	246	103	189	189	220	65	22	22	46	65	65	23
경상북도	김천시	시항	42	103	189	189	3	3	22	22	2	3	3	1
경상북도	김천시	아포읍	22				21	5			2	5	5	1
경상북도	김천시	농소면	10				11	3			2	3	3	1
경상북도	김천시	남면	13				12	3			2	3	3	1
경상북도	김천시	개령면	10				11	3			2	3	3	1
경상북도	김천시	강문면	17				16	4			2	4	4	1

조사용품 배부내역

시도	시군구	읍면동	1		2	3	4	5	6	7	8	9	10	11
			농가·임가 조사표	농가·임가 조사표										
경상북도	김천시	어모면	1,309	-	-	24	-	72	3				1	1,309
경상북도	김천시	봉신면	994	-	-	22	-	60	3				1	994
경상북도	김천시	대항면	921	-	-	26	-	54	3				1	921
경상북도	김천시	갈천면	700	-	-	15	-	45	3				1	700
경상북도	김천시	조마면	809	-	-	21	-	51	3				1	809
경상북도	김천시	구성면	1,143	-	-	28	-	78	3				1	1,143
경상북도	김천시	지례면	691	-	-	20	-	36	3				1	691
경상북도	김천시	부항면	733	-	-	21	-	42	3				1	733
경상북도	김천시	대덕면	992	-	-	24	-	51	3				1	992
경상북도	김천시	증산면	468	-	-	13	-	24	3				1	468
경상북도	김천시	용암동	416	-	-	-	-	9	2				1	416
경상북도	김천시	성남동	390	-	-	-	-	9	2				1	390
경상북도	김천시	평화동	402	2	-	-	-	12	2				1	402
경상북도	김천시	양금동	705	-	-	2	-	36	2				1	705
경상북도	김천시	대신동	1,320	-	-	-	-	60	2				1	1,320
경상북도	김천시	대곡동	1,186	-	-	-	-	42	2				1	1,186
경상북도	김천시	지좌동	718	-	-	-	-	30	2				1	718
경상북도	안동시	소계	23,938	77	73	320	-	1,144	66	6	27	27	27	23,938
경상북도	안동시	시정	973	3	3	14	-	55	4	6	27		3	973
경상북도	안동시	봉신읍	2,602	-	-	38	-	120	3				1	2,602
경상북도	안동시	와룡면	1,916	8	8	33	-	90	3				1	1,916
경상북도	안동시	북후면	1,428	-	-	19	-	69	3				1	1,428
경상북도	안동시	서후면	1,273	-	-	17	-	66	3				1	1,273
경상북도	안동시	풍천면	1,662	2	2	27	-	87	3				1	1,662
경상북도	안동시	엘직면	1,415	-	-	22	-	69	3				1	1,415

조사용품 배부내역

시도	시군구	읍면동	12	13	14	15	16	17	18	19	20	21	22	23
경상북도	김천시	어모면	-	333	244	76	27		13	12	12	12		
경상북도	김천시	봉산면	2	253	186	64	22		11	11	11	11		
경상북도	김천시	대항면	-	234	172	58	20		10	10	10	10		
경상북도	김천시	강천면	-	178	131	49	17		7	7	7	7		
경상북도	김천시	조마면	-	206	151	55	19		10	10	10	10		
경상북도	김천시	구성면	-	291	213	82	29		12	11	11	11		
경상북도	김천시	지례면	-	176	129	40	14		7	7	7	7		
경상북도	김천시	부항면	-	187	137	46	16		8	8	8	8		
경상북도	김천시	대덕면	-	252	185	55	19		11	11	11	11		
경상북도	김천시	중산면	-	119	88	28	9		5	5	5	5		
경상북도	김천시	용암동	-	106	352	12	4		5	5	5	5		
경상북도	김천시	성남동	-	99	330	12	4		5	5	5	5		
경상북도	김천시	평화동	2	103	341	15	5		5	5	5	5		
경상북도	김천시	양금동	2	180	598	39	14		7	7	7	7		
경상북도	김천시	대신동	-	336	1,118	63	22		12	12	12	12		
경상북도	김천시	대곡동	-	302	1,005	45	16		12	12	12	12		
경상북도	김천시	지좌동	-	183	608	33	11		8	8	8	8		
경상북도	안동시	스계	150	5,878	9,202	1,243	410	53	291	243	243	243	227	208
경상북도	안동시	시청	6			68		53	42	2	2	2	227	208
경상북도	안동시	풍산읍	-	662	1,875	124	44		27	25	25	25		
경상북도	안동시	외룡면	16	491	360	94	33		19	18	18	18		
경상북도	안동시	북후면	-	363	267	73	26		15	14	14	14		
경상북도	안동시	서후면	2	324	238	70	25		13	12	12	12		
경상북도	안동시	풍천면	4	423	311	91	32		17	16	16	16		
경상북도	안동시	일직면	-	360	264	73	26		14	13	13	13		

조사용품 배부내역

시도	시군구	읍면동	24	25	26	27	28	29	30	31	32	33	34	35
			출근부	조사 요원중	조사 요원중 케이스	조사 요원중 문	조사 지침서	지도 지침서	입력프로그램 사용설명서	전산내검 지침서	조사관리 시스템	조사구관리 지침서	조사구 목록	조사용품 배부계획
경상북도	김천시	어모면	13				12	3			2	3	3	1
경상북도	김천시	봉산면	10				11	3			2	3	3	1
경상북도	김천시	대항면	9				10	3			2	3	3	1
경상북도	김천시	강천면	6				7	2			2	2	2	1
경상북도	김천시	조마면	9				10	3			2	3	3	1
경상북도	김천시	구성면	11				11	3			2	3	3	1
경상북도	김천시	지례면	6				7	2			2	2	2	1
경상북도	김천시	부항면	7				8	3			2	3	3	1
경상북도	김천시	대덕면	10				11	3			2	3	3	1
경상북도	김천시	중산면	4				5	2			2	2	2	1
경상북도	김천시	용암동	4				5	2			2	2	2	1
경상북도	김천시	성남동	4				5	2			2	2	2	1
경상북도	김천시	평화동	4				5	2			2	2	2	1
경상북도	김천시	양금동	6				7	2			2	2	2	1
경상북도	김천시	대신동	11				12	3			2	3	3	1
경상북도	김천시	대곡동	11				12	3			2	3	3	1
경상북도	김천시	지좌동	7				8	3			2	3	3	1
경상북도	안동시	소계	277	114	208	208	244	71	23	23	50	71	71	25
경상북도	안동시	시정	44	114	208	208	3	3	23	23	2	3	3	1
경상북도	안동시	봉산읍	28				25	5			2	5	5	1
경상북도	안동시	와룡면	19				18	4			2	4	4	1
경상북도	안동시	북후면	15				14	4			2	4	4	1
경상북도	안동시	서후면	13				12	3			2	3	3	1
경상북도	안동시	풍천면	17				16	4			2	4	4	1
경상북도	안동시	임직면	14				13	3			2	3	3	1

조사용품 배부내역

시도	시군구	읍면동	1										
			1	2	3	4	5	6	7	8	9	10	11
			평가·임가 조사표	해수면어가 조사표	내수면어가 조사표	지역 조사표	어업임금종사자 가구조사표	조사표표지 (조사구)	조사표표지 (읍면동)	조사구 오도 표지	조사구 오도 간지	봉림어가 명부 표지	농임기구분 스티커
경상북도	안동시	남후면	909	-	3	16	-	45	3			1	909
경상북도	안동시	남선면	651	-	2	15	-	36	3			1	651
경상북도	안동시	임하면	950	7	8	15	-	57	3			1	950
경상북도	안동시	길안면	1,261	12	9	25	-	66	3			1	1,261
경상북도	안동시	임동면	923	15	16	22	-	45	3			1	923
경상북도	안동시	예안면	923	4	6	22	-	48	3			1	923
경상북도	안동시	도산면	760	13	9	21	-	36	3			1	760
경상북도	안동시	북전면	1,001	-	-	14	-	42	3			1	1,001
경상북도	안동시	종구동	167	-	-	-	-	12	2			1	167
경상북도	안동시	명륜동	393	2	-	-	-	18	2			1	393
경상북도	안동시	용상동	1,080	7	3	-	-	45	2			1	1,080
경상북도	안동시	태화동	796	2	-	-	-	30	2			1	796
경상북도	안동시	평화동	435	-	-	-	-	15	2			1	435
경상북도	안동시	안기동	477	-	-	-	-	18	2			1	477
경상북도	안동시	옥동	384	-	-	-	-	12	2			1	384
경상북도	안동시	솔하동	647	-	2	-	-	21	2			1	647
경상북도	안동시	서구동	435	2	-	-	-	21	2			1	435
경상북도	안동시	강남동	477	-	-	-	-	21	2			1	477
경상북도	구미시	소계	14,203	15	29	196	-	678	66	6	30	30	14,203
경상북도	구미시	시정	577	1	1	9	-	33	4	6	30	3	577
경상북도	구미시	선산읍	2,135	2	4	30	-	105	3			1	2,135
경상북도	구미시	고아읍	2,491	2	6	40	-	117	3			1	2,491
경상북도	구미시	무열면	957	-	3	20	-	48	3			1	957
경상북도	구미시	옥성면	867	-	2	18	-	42	3			1	867
경상북도	구미시	도개면	1,007	-	4	17	-	51	3			1	1,007

조사용품 배부내역

시도	시군구	읍면동	12		13	14	15	16	17	18	19	20	21	22	23
			이기구본 스티커	조사원 인막진											
경상북도	안동시	남후면	3	232	170	49	17	10	10	10	10	10	10		
경상북도	안동시	남선면	2	166	122	40	14	7	7	7	7	7	7		
경상북도	안동시	임하면	15	245	180	61	21	11	11	11	11	11	11		
경상북도	안동시	길안면	21	326	239	70	25	13	13	13	12	12	12		
경상북도	안동시	임동면	31	242	178	49	17	11	11	11	11	11	11		
경상북도	안동시	예산면	10	237	174	52	18	11	11	11	11	11	11		
경상북도	안동시	도산면	22	199	146	40	14	8	8	8	8	8	8		
경상북도	안동시	누전면	-	255	187	46	16	11	11	11	11	11	11		
경상북도	안동시	중구동	-	43	141	15	5	4	4	4	4	4	4		
경상북도	안동시	영률동	2	101	334	21	7	5	5	5	5	5	5		
경상북도	안동시	용상동	10	277	922	48	17	11	11	11	11	11	11		
경상북도	안동시	태화동	2	203	675	33	11	5	5	5	5	5	5		
경상북도	안동시	평화동	-	111	368	18	6	5	5	5	5	5	5		
경상북도	안동시	안기동	-	122	404	21	7	7	7	7	7	7	7		
경상북도	안동시	옥동	-	98	325	15	5	5	5	5	5	5	5		
경상북도	안동시	송하동	2	165	549	24	8	5	5	5	5	5	5		
경상북도	안동시	서구동	2	111	369	24	8	10	10	10	10	10	10		
경상북도	안동시	강남동	-	122	404	24	8	5	5	5	5	5	5		
경상북도	구미시	소계	44	3,481	6,936	780	255	33	197	171	171	171	171	141	129
경상북도	구미시	시청	2			46		33	25	2	2	2	2	141	129
경상북도	구미시	선산읍	6	544	1,542	109	39		21	20	20	20	20		
경상북도	구미시	고아읍	8	635	1,799	121	43		25	24	24	24	24		
경상북도	구미시	무을면	3	244	179	52	18		11	11	11	11	11		
경상북도	구미시	옥성면	2	221	162	46	16		10	10	10	10	10		
경상북도	구미시	도개면	4	257	189	55	19		11	11	11	11	11		



조사용품 배부내역

시도	시군구	읍면동	24	25	26	27	28	29	30	31	32	33	34	35
			출근부	조사 요원증	조사 요원증 케이스	조사 요원증 핀	조사 지침서	지도 지침서	입력프로그램 사용설명서	전산내검 지침서	조사관리 시스템	조사구관리 지침서	조사구 목록	조사용품 배부계획
경상북도	안동시	남후면	9				10	3			2	3	3	1
경상북도	안동시	남선면	6				7	2			2	2	2	1
경상북도	안동시	임하면	10				11	3			2	3	3	1
경상북도	안동시	길안면	13				12	3			2	3	3	1
경상북도	안동시	임동면	10				11	3			2	3	3	1
경상북도	안동시	예안면	10				11	3			2	3	3	1
경상북도	안동시	도산면	7				8	3			2	3	3	1
경상북도	안동시	북진면	10				11	3			2	3	3	1
경상북도	안동시	중구동	3				4	2			2	2	2	1
경상북도	안동시	명륜동	4				5	2			2	2	2	1
경상북도	안동시	영상동	10				11	3			2	3	3	1
경상북도	안동시	태화동	4				5	2			2	2	2	1
경상북도	안동시	평화동	4				5	2			2	2	2	1
경상북도	안동시	안기동	6				7	2			2	2	2	1
경상북도	안동시	옥동	4				5	2			2	2	2	1
경상북도	안동시	송하동	4				5	2			2	2	2	1
경상북도	안동시	서구동	9				10	3			2	3	3	1
경상북도	안동시	강남동	4				5	2			2	2	2	1
경상북도	구미시	소계	177	71	129	129	172	65	13	13	56	65	65	28
경상북도	구미시	시정	26	71	129	129	3	3	13	13	2	3	3	1
경상북도	구미시	선산읍	21				20	5			2	5	5	1
경상북도	구미시	고아읍	26				24	5			2	5	5	1
경상북도	구미시	무열면	10				11	3			2	3	3	1
경상북도	구미시	옥성면	9				10	3			2	3	3	1
경상북도	구미시	도개면	10				11	3			2	3	3	1

조사용품 배부내역

시도	시군구	읍면동	1	2	3	4	5	6	7	8	9	10	11
경상북도	구미시	해평면	1,334	-	3	27	-	78	3			1	1,334
경상북도	구미시	산동면	978	-	-	18	-	48	3			1	978
경상북도	구미시	장천면	968	-	-	17	-	48	3			1	968
경상북도	구미시	송정동	135	-	-	-	-	3	2			1	135
경상북도	구미시	원평1동	76	-	-	-	-	3	2			1	76
경상북도	구미시	원평2동	80	-	-	-	-	3	2			1	80
경상북도	구미시	도량동	129	6	-	-	-	6	2			1	129
경상북도	구미시	지산동	221	-	6	-	-	9	2			1	221
경상북도	구미시	선주원남동	482	-	-	-	-	12	2			1	482
경상북도	구미시	형곡1동	160	-	-	-	-	3	2			1	160
경상북도	구미시	형곡2동	102	-	-	-	-	3	2			1	102
경상북도	구미시	신평1동	109	-	-	-	-	6	2			1	109
경상북도	구미시	신평2동	22	-	-	-	-	3	2			1	22
경상북도	구미시	비산동	65	2	-	-	-	3	2			1	65
경상북도	구미시	공단1동	44	-	-	-	-	3	2			1	44
경상북도	구미시	공단2동	2	-	-	-	-	3	2			1	2
경상북도	구미시	광평동	104	-	-	-	-	3	2			1	104
경상북도	구미시	상모서곡동	117	2	-	-	-	6	2			1	117
경상북도	구미시	임오동	228	-	-	-	-	6	2			1	228
경상북도	구미시	인동동	317	-	-	-	-	9	2			1	317
경상북도	구미시	진미동	58	-	-	-	-	3	2			1	58
경상북도	구미시	양포동	438	-	-	-	-	21	2			1	438
경상북도	영주시	소계	14,736	9	5	232	-	703	51	6	21	21	14,736
경상북도	영주시	시정	599	1	1	10	-	34	3	6	21	2	599
경상북도	영주시	풍기읍	2,115	2	-	33	-	90	3			1	2,115

조사용품 배부내역

시도	시군구	읍면동	12	13	14	15	16	17	18	19	20	21	22	23
경상북도	구미시	해평면	3	340	250	82	29		14	13	13	13		
경상북도	구미시	산동면	-	249	183	52	18		11	11	11	11		
경상북도	구미시	장천면	-	246	181	52	18		11	11	11	11		
경상북도	구미시	송정동	-	35	114	6	2		3	3	3	3		
경상북도	구미시	원평1동	-	20	64	6	2		3	3	3	3		
경상북도	구미시	원평2동	-	21	67	6	2		3	3	3	3		
경상북도	구미시	도량동	6	34	113	9	3		3	3	3	3		
경상북도	구미시	지산동	6	58	191	12	4		4	4	4	4		
경상북도	구미시	선주원남동	-	123	408	15	5		5	5	5	5		
경상북도	구미시	행곡1동	-	41	135	6	2		3	3	3	3		
경상북도	구미시	행곡2동	-	26	86	6	2		3	3	3	3		
경상북도	구미시	신평1동	-	28	92	9	3		3	3	3	3		
경상북도	구미시	신평2동	-	6	18	6	2		-	-	-	-		
경상북도	구미시	비산동	2	17	56	6	2		3	3	3	3		
경상북도	구미시	공단1동	-	12	37	6	2		3	3	3	3		
경상북도	구미시	공단2동	-	1	1	6	2		-	-	-	-		
경상북도	구미시	관평동	-	27	88	6	2		3	3	3	3		
경상북도	구미시	상모사곡동	2	30	100	9	3		3	3	3	3		
경상북도	구미시	임오동	-	58	193	9	3		4	4	4	4		
경상북도	구미시	인동동	-	81	268	12	4		4	4	4	4		
경상북도	구미시	진미동	-	15	49	6	2		3	3	3	3		
경상북도	구미시	양포동	-	112	371	24	8		5	5	5	5		
경상북도	영주시	소계	14	3,605	6,186	781	254	34	184	155	155	155	137	126
경상북도	영주시	시정	2		1,525	45		34	27	2	2	2	137	126
경상북도	영주시	풍기읍	2	538		94	33		20	19	19	19		

조사용품 배부내역

시도	시군구	읍면동	24	25	26	27	28	29	30	31	32	33	34	35
			출근부	조사 요원증	조사 요원증 케이스	조사 요원증 문 갑	조사 지침서	지도 지침서	입력프로그램 사용설명서	전산내검 지침서	조사관리 시스템	조사구관리 지침서	조사구 목록	조사용품 배부계획
경상북도	구미시	해평면	14				13	3			2	3	3	1
경상북도	구미시	산동면	10				11	3			2	3	3	1
경상북도	구미시	장천면	10				11	3			2	3	3	1
경상북도	구미시	송경동	2				3	2			2	2	2	1
경상북도	구미시	원평1동	2				3	2			2	2	2	1
경상북도	구미시	원평2동	2				3	2			2	2	2	1
경상북도	구미시	도량동	2				3	2			2	2	2	1
경상북도	구미시	지산동	3				4	2			2	2	2	1
경상북도	구미시	선주원남동	4				5	2			2	2	2	1
경상북도	구미시	형곡1동	2				3	2			2	2	2	1
경상북도	구미시	형곡2동	2				3	2			2	2	2	1
경상북도	구미시	신평1동	2				3	2			2	2	2	1
경상북도	구미시	신평2동	-				-	-			2	-	-	1
경상북도	구미시	비산동	2				3	2			2	2	2	1
경상북도	구미시	공단1동	2				3	2			2	2	2	1
경상북도	구미시	공단2동	-				-	-			2	-	-	1
경상북도	구미시	광평동	2				3	2			2	2	2	1
경상북도	구미시	상모사곡동	2				3	2			2	2	2	1
경상북도	구미시	임오동	3				4	2			2	2	2	1
경상북도	구미시	인동동	3				4	2			2	2	2	1
경상북도	구미시	진미동	2				3	2			2	2	2	1
경상북도	구미시	양포동	4				5	2			2	2	2	1
경상북도	영주시	수계	168	69	126	126	156	52	15	15	40	52	52	20
경상북도	영주시	시정	28	69	126	126	3	3	15	15	2	3	3	1
경상북도	영주시	풍기읍	20				19	4			2	4	4	1

조사용품 배부내역

시도	시군구	읍면명	1	2	3	4	5	6	7	8	9	10	11
			농가·임가 조사표	해수면어가 조사표	내수면어가 조사표	지역 조사표	어업임금조사자 기구조사표	조사표표지 (조사구)	조사표표지 (읍면동)	조사구 유도 표지	조사구 유도 간지	농림어가 명부 표지	농임기구본 스티커
경상북도	영주시	이산면	1,210	-	-	21	-	54	3			1	1,210
경상북도	영주시	평은면	819	2	-	16	-	51	3			1	819
경상북도	영주시	문수면	780	-	-	18	-	39	3			1	780
경상북도	영주시	장수면	908	-	2	22	-	45	3			1	908
경상북도	영주시	안평면	1,142	-	-	26	-	57	3			1	1,142
경상북도	영주시	봉현면	869	2	-	20	-	51	3			1	869
경상북도	영주시	순흥면	749	-	-	20	-	42	3			1	749
경상북도	영주시	단산면	740	-	-	21	-	42	3			1	740
경상북도	영주시	부석면	1,146	-	-	25	-	63	3			1	1,146
경상북도	영주시	상망동	595	-	-	-	-	27	2			1	595
경상북도	영주시	하망동	324	2	-	-	-	15	2			1	324
경상북도	영주시	영주1동	186	-	-	-	-	3	2			1	186
경상북도	영주시	영주2동	211	-	-	-	-	6	2			1	211
경상북도	영주시	휴천1동	316	-	-	-	-	12	2			1	316
경상북도	영주시	휴천2동	416	-	-	-	-	9	2			1	416
경상북도	영주시	휴천3동	542	-	-	-	-	15	2			1	542
경상북도	영주시	가흥1동	434	-	-	-	-	21	2			1	434
경상북도	영주시	가흥2동	635	-	2	-	-	27	2			1	635
경상북도	영천시	수계	20,048	17	12	322	-	1,024	46	6	18	19	20,048
경상북도	영천시	시청	815	1	1	14	-	49	3	6	18	2	815
경상북도	영천시	금호읍	2,818	2	-	36	-	126	3			2	2,818
경상북도	영천시	창통면	1,526	3	-	25	-	75	3			1	1,526
경상북도	영천시	신녕면	1,324	-	-	28	-	81	3			1	1,324
경상북도	영천시	화산면	1,306	-	-	27	-	69	3			1	1,306
경상북도	영천시	화북면	805	-	-	20	-	45	3			1	805

조사용품 배부내역

시도	시군구	읍면동	12	13	14	15	16	17	18	19	20	21	22	23
			여가구분 스티커	조사원 연락진	인사말씀	편철용 철근	조사구 오도 스티커	조사표 회수용 상자	문구set	조사표 받침대	조사원 가방	가방 스티커	임명장	조사요원 서약서
경상북도	영주시	이산면	-	308	226	58	20		13	12	12	12		
경상북도	영주시	평안면	2	209	153	55	19		10	10	10	10		
경상북도	영주시	문수면	-	199	146	43	15		10	10	10	10		
경상북도	영주시	장수면	2	231	170	49	17		10	10	10	10		
경상북도	영주시	안정면	-	291	213	61	21		12	11	11	11		
경상북도	영주시	봉현면	2	222	163	55	19		10	10	10	10		
경상북도	영주시	순흥면	-	191	140	46	16		8	8	8	8		
경상북도	영주시	단신면	-	189	138	46	16		8	8	8	8		
경상북도	영주시	부석면	-	292	214	67	24		12	11	11	11		
경상북도	영주시	상망동	-	152	504	30	10		6	6	6	6		
경상북도	영주시	하망동	2	83	275	18	6		4	4	4	4		
경상북도	영주시	영주1동	-	48	157	6	2		4	4	4	4		
경상북도	영주시	영주2동	-	54	178	9	3		4	4	4	4		
경상북도	영주시	휴전1동	-	81	267	15	5		4	4	4	4		
경상북도	영주시	휴전2동	-	106	352	12	4		5	5	5	5		
경상북도	영주시	휴전3동	-	138	459	18	6		6	6	6	6		
경상북도	영주시	가흥1동	-	111	367	24	8		5	5	5	5		
경상북도	영주시	가흥2동	2	162	539	30	10		6	6	6	6		
경상북도	영천시	소계	29	4,899	7,502	1,095	366	45	238	194	194	194	186	171
경상북도	영천시	시정	2			60		45	37	2	2	2	186	171
경상북도	영천시	금호읍	2	717	2,031	131	47		27	26	26	26		
경상북도	영천시	청통면	3	389	285	79	28		16	15	15	15		
경상북도	영천시	신녕면	-	337	247	85	30		14	13	13	13		
경상북도	영천시	화산면	-	332	244	73	26		13	12	12	12		
경상북도	영천시	화북면	-	205	151	49	17		10	10	10	10		

조사용품 배부내역

시도	시군구	승합종	24	25	26	27	28	29	30	31	32	33	34	35
			출근부	조사 요원중	조사 요원중 케이스	조사 요원중 요원중 민	조사 지침서	지도 지침서	입력프로그램 사용설명서	전산내검 지침서	조사관리 시스템	조사구관리 지침서	조사구 목록	조사용품 배부계획
경상북도	영주시	이산면	13				12	3			2	3	3	1
경상북도	영주시	평은면	9				10	3			2	3	3	1
경상북도	영주시	문수면	9				10	3			2	3	3	1
경상북도	영주시	장수면	9				10	3			2	3	3	1
경상북도	영주시	안정면	11				11	3			2	3	3	1
경상북도	영주시	봉천면	9				10	3			2	3	3	1
경상북도	영주시	순흥면	7				8	3			2	3	3	1
경상북도	영주시	단산면	7				8	3			2	3	3	1
경상북도	영주시	부석면	11				11	3			2	3	3	1
경상북도	영주시	상암동	5				6	2			2	2	2	1
경상북도	영주시	하양동	3				4	2			2	2	2	1
경상북도	영주시	영주1동	3				4	2			2	2	2	1
경상북도	영주시	영주2동	3				4	2			2	2	2	1
경상북도	영주시	휴천1동	3				4	2			2	2	2	1
경상북도	영주시	휴천2동	4				5	2			2	2	2	1
경상북도	영주시	휴천3동	5				6	2			2	2	2	1
경상북도	영주시	가흥1동	4				5	2			2	2	2	1
경상북도	영주시	가흥2동	5				6	2			2	2	2	1
경상북도	영천시	소계	232	93	171	171	195	55	20	20	34	55	55	17
경상북도	영천시	시창	39	93	171	171	3	3	20	20	2	3	3	1
경상북도	영천시	금호읍	28				26	5			2	5	5	1
경상북도	영천시	정동면	16				15	4			2	4	4	1
경상북도	영천시	신녕면	14				13	3			2	3	3	1
경상북도	영천시	화산면	13				12	3			2	3	3	1
경상북도	영천시	화북면	9				10	3			2	3	3	1

조사용품 배부내역

시도	시군구	읍면동	1	2	3	4	5	6	7	8	9	10	11
			농가·임가 조사표	해수면어가 조사표	내수면어가 조사표	지역 조사표	어업임금조사자 기구조사표	조사표표지 (조사구)	조사표표지 (읍면동)	조사구 유도 표지	조사구 유도 간지	농림어가 영부 표지	농임기구본 스티커
경상북도	영천시	화남면	1,156	-	-	29	-	66	3			1	1,156
경상북도	영천시	자양면	514	2	9	17	-	27	3			1	514
경상북도	영천시	임고면	1,717	-	2	28	-	78	3			1	1,717
경상북도	영천시	고경면	1,740	-	-	41	-	102	3			1	1,740
경상북도	영천시	북안면	1,564	-	-	36	-	84	3			1	1,564
경상북도	영천시	대창면	1,131	-	-	21	-	60	3			1	1,131
경상북도	영천시	동부동	907	2	-	-	-	42	2			1	907
경상북도	영천시	중앙동	740	3	-	-	-	36	2			1	740
경상북도	영천시	서부동	762	2	-	-	-	36	2			1	762
경상북도	영천시	완산동	340	-	-	-	-	9	2			1	340
경상북도	영천시	남부동	883	2	-	-	-	39	2			1	883
경상북도	상주시	소계	27,532	17	22	422	-	1,317	70	6	27	27	27,532
경상북도	상주시	시정	1,119	1	1	19	-	63	4	6	27	3	1,119
경상북도	상주시	함창읍	2,500	-	3	33	-	96	3			1	2,500
경상북도	상주시	사벌면	1,846	3	-	28	-	93	3			1	1,846
경상북도	상주시	중동면	828	2	-	15	-	36	3			1	828
경상북도	상주시	낙동면	1,930	-	2	28	-	96	3			1	1,930
경상북도	상주시	청리면	1,237	4	2	20	-	66	3			1	1,237
경상북도	상주시	공정면	1,696	-	6	42	-	96	3			1	1,696
경상북도	상주시	외남면	737	-	-	18	-	39	3			1	737
경상북도	상주시	내서면	763	-	-	18	-	42	3			1	763
경상북도	상주시	모동면	989	-	-	21	-	45	3			1	989
경상북도	상주시	모서면	1,327	-	-	28	-	51	3			1	1,327
경상북도	상주시	화동면	802	3	2	18	-	45	3			1	802
경상북도	상주시	화서면	876	-	-	22	-	51	3			1	876



조사용품 배부내역

시도	시군구	읍면동	12		13	14	15	16	17	18	19	20	21	22	23
			이기구분 스티커	조사원 연락전											
경상북도	영천시	화남면	-	294	216	70	25			12	11	11	11		
경상북도	영천시	자양면	11	133	98	31	10			6	6	6	6		
경상북도	영천시	임고면	2	437	321	82	29			17	16	16	16		
경상북도	영천시	고경면	-	443	325	106	38			17	16	16	16		
경상북도	영천시	북안면	-	398	292	88	31			16	15	15	15		
경상북도	영천시	대창면	-	288	211	64	22			12	11	11	11		
경상북도	영천시	동부동	2	231	769	45	16			10	10	10	10		
경상북도	영천시	중앙동	3	189	629	39	14			8	8	8	8		
경상북도	영천시	서부동	2	194	646	39	14			8	8	8	8		
경상북도	영천시	완산동	-	87	288	12	4			5	5	5	5		
경상북도	영천시	남부동	2	225	749	42	15			10	10	10	10		
경상북도	상주시	소계	39	6,729	9,865	1,420	473	61	331	274	274	274	274	264	242
경상북도	상주시	시정	2			76		61	49	2	2	2	2	264	242
경상북도	상주시	황참읍	3	636	1,802	100	36		25	24	24	24	24		
경상북도	상주시	사벌면	3	470	345	97	35		18	17	17	17	17		
경상북도	상주시	중동면	2	211	155	40	14		10	10	10	10	10		
경상북도	상주시	낙동면	2	491	360	100	36		19	18	18	18	18		
경상북도	상주시	청리면	6	316	232	70	25		13	12	12	12	12		
경상북도	상주시	공성면	6	433	318	100	36		17	16	16	16	16		
경상북도	상주시	외남면	-	188	138	43	15		8	8	8	8	8		
경상북도	상주시	내서면	-	194	143	46	16		8	8	8	8	8		
경상북도	상주시	모동면	-	252	185	49	17		11	11	11	11	11		
경상북도	상주시	모서면	-	338	248	55	19		14	13	13	13	13		
경상북도	상주시	화동면	5	205	151	49	17		10	10	10	10	10		
경상북도	상주시	화서면	-	223	164	55	19		10	10	10	10	10		

조사용품 배부내역

시도	시군구	읍면동	24	25	26	27	28	29	30	31	32	33	34	35
			출근부	조사 요원중	조사 요원중 케이스	조사 요원중 공	조사 지침서	지도 지침서	입력프로그램 사용설명서	전산내검 지침서	조사관리 시스템	조사구관리 지침서	조사구 목록	조사용품 배부계획
경상북도	영천시	화남면	11				11	3			2	3	3	1
경상북도	영천시	자양면	5				6	2			2	2	2	1
경상북도	영천시	임고면	17				16	4			2	4	4	1
경상북도	영천시	고경면	17				16	4			2	4	4	1
경상북도	영천시	북안면	16				15	4			2	4	4	1
경상북도	영천시	대창면	11				11	3			2	3	3	1
경상북도	영천시	동부동	9				10	3			2	3	3	1
경상북도	영천시	중앙동	7				8	3			2	3	3	1
경상북도	영천시	서부동	7				8	3			2	3	3	1
경상북도	영천시	완산동	4				5	2			2	2	2	1
경상북도	영천시	남부동	9				10	3			2	3	3	1
경상북도	상주시	소계	318	132	242	242	275	77	25	25	50	77	77	25
경상북도	상주시	시정	52	132	242	242	3	3	25	25	2	3	3	1
경상북도	상주시	함창읍	26				24	5			2	5	5	1
경상북도	상주시	사별면	18				17	4			2	4	4	1
경상북도	상주시	중동면	9				10	3			2	3	3	1
경상북도	상주시	남동면	19				18	4			2	4	4	1
경상북도	상주시	황리면	13				12	3			2	3	3	1
경상북도	상주시	공성면	17				16	4			2	4	4	1
경상북도	상주시	외남면	7				8	3			2	3	3	1
경상북도	상주시	내서면	7				8	3			2	3	3	1
경상북도	상주시	모동면	10				11	3			2	3	3	1
경상북도	상주시	모서면	14				13	3			2	3	3	1
경상북도	상주시	화동면	9				10	3			2	3	3	1
경상북도	상주시	화서면	9				10	3			2	3	3	1

조사용품 배부내역

시도	시군구	읍면동	1	2	3	4	5	6	7	8	9	10	11
			통가·임가 조사표	해수면여가 조사표	내수면여가 조사표	지역 조사표	어업임금종사자 기구조사표	조사표표지 (조사구)	조사표표지 (읍면동)	조사구 유도 표지	조사구 유도 간지	봉림여가 명부 표지	통img구분 스티커
경상북도	상주시	화북면	635	-	-	14	-	27	3			1	635
경상북도	상주시	외서면	1,328	2	-	20	-	57	3			1	1,328
경상북도	상주시	은척면	884	-	-	22	-	36	3			1	884
경상북도	상주시	공검면	1,157	-	-	21	-	51	3			1	1,157
경상북도	상주시	이안면	1,066	-	-	25	-	57	3			1	1,066
경상북도	상주시	화남면	379	-	-	10	-	18	3			1	379
경상북도	상주시	남원동	1,037	-	2	-	-	45	2			1	1,037
경상북도	상주시	북만동	894	-	-	-	-	45	2			1	894
경상북도	상주시	계림동	804	-	-	-	-	36	2			1	804
경상북도	상주시	동문동	1,070	2	4	-	-	42	2			1	1,070
경상북도	상주시	동성동	600	-	-	-	-	36	2			1	600
경상북도	상주시	신흥동	1,028	-	-	-	-	48	2			1	1,028
경상북도	문경시	소계	14,409	238	49	250	-	712	39	6	16	16	14,409
경상북도	문경시	시정	566	9	2	11	-	34	2	6	16	2	566
경상북도	문경시	문경읍	1,703	2	-	35	-	90	3			1	1,703
경상북도	문경시	가은읍	2,122	206	7	32	-	78	3			1	2,122
경상북도	문경시	영순면	961	-	-	25	-	54	3			1	961
경상북도	문경시	산양면	1,497	2	-	33	-	72	3			1	1,497
경상북도	문경시	호계면	821	-	6	19	-	45	3			1	821
경상북도	문경시	신북면	1,144	-	6	28	-	66	3			1	1,144
경상북도	문경시	동로면	750	3	7	22	-	39	3			1	750
경상북도	문경시	마성면	953	2	4	20	-	63	3			1	953
경상북도	문경시	농암면	1,003	-	2	25	-	48	3			1	1,003
경상북도	문경시	정촌1동	316	-	2	-	-	9	2			1	316
경상북도	문경시	정촌2동	515	2	3	-	-	27	2			1	515

조사용품 배부내역

시도	시군구	읍면동	12	13	14	15	16	17	18	19	20	21	22	23
			여가구분 스티커	조사원 연락진	인사말씀	편철용 출근	조사구 오도 스티커	조사표 회수용 상자	연구용	조사표 받침대	조사원 가방	가방 스티커	임명장	조사요원 서약서
경상북도	상주시	화북면	-	162	119	31	10		6	6	6	6		
경상북도	상주시	외서면	2	338	248	61	21		14	13	13	13		
경상북도	상주시	은척면	-	225	165	40	14		11	10	10	10		
경상북도	상주시	공경면	-	294	216	55	19		12	11	11	11		
경상북도	상주시	이안면	-	271	199	61	21		12	11	11	11		
경상북도	상주시	화남면	-	97	71	22	7		5	5	5	5		
경상북도	상주시	남원동	2	264	879	48	17		11	11	11	11		
경상북도	상주시	북문동	-	228	757	48	17		10	10	10	10		
경상북도	상주시	계림동	-	205	681	39	14		10	10	10	10		
경상북도	상주시	동문동	6	273	910	45	16		11	11	11	11		
경상북도	상주시	동성동	-	153	508	39	14		6	6	6	6		
경상북도	상주시	신흥동	-	262	871	51	18		11	11	11	11		
경상북도	문경시	소계	287	3,580	6,681	773	256	34	177	148	148	148	138	127
경상북도	문경시	시경	11			44		34	26	2	2	2	138	127
경상북도	문경시	문경읍	2	434	1,228	94	33		17	16	16	16		
경상북도	문경시	기은읍	213	589	1,667	82	29		22	21	21	21		
경상북도	문경시	영순면	-	245	180	58	20		11	11	11	11		
경상북도	문경시	산양면	2	381	280	76	27		16	15	15	15		
경상북도	문경시	호계면	6	210	154	49	17		10	10	10	10		
경상북도	문경시	산북면	6	292	215	70	25		12	11	11	11		
경상북도	문경시	동로면	10	193	142	43	15		8	8	8	8		
경상북도	문경시	마성면	6	244	179	67	24		12	11	11	11		
경상북도	문경시	농암면	2	256	188	52	18		11	11	11	11		
경상북도	문경시	정촌1동	2	81	268	12	4		4	4	4	4		
경상북도	문경시	정촌2동	5	132	439	30	10		6	6	6	6		

조사용품 배부내역

시도	시군구	읍면동	24 출근부	25 조사 요원중	26 조사 요원중 케이스	27 조사 요원중 핀	28 조사 지침서	29 지도 지침서	30 인력프로그램 사용설명서	31 진산내검 지침서	32 조사관리 시스템	33 조사구관리 지침서	34 조사구 목록	35 조사용품 배부계획
경상북도	상주시	화북면	5				6	2			2	2	2	1
경상북도	상주시	외서면	14				13	3			2	3	3	1
경상북도	상주시	은척면	10				10	3			2	3	3	1
경상북도	상주시	광경면	11				11	3			2	3	3	1
경상북도	상주시	이안면	11				11	3			2	3	3	1
경상북도	상주시	화남면	4				5	2			2	2	2	1
경상북도	상주시	남원동	10				11	3			2	3	3	1
경상북도	상주시	북문동	9				10	3			2	3	3	1
경상북도	상주시	계림동	9				10	3			2	3	3	1
경상북도	상주시	등만동	10				11	3			2	3	3	1
경상북도	상주시	동성동	5				6	2			2	2	2	1
경상북도	상주시	신흥동	10				11	3			2	3	3	1
경상북도	문경시	소계	167	69	127	127	149	46	14	14	30	46	46	15
경상북도	문경시	시창	27	69	127	127	3	3	14	14	2	3	3	1
경상북도	문경시	문경읍	17				16	4			2	4	4	1
경상북도	문경시	가은읍	22				21	5			2	5	5	1
경상북도	문경시	정산면	10				11	3			2	3	3	1
경상북도	문경시	신양면	16				15	4			2	4	4	1
경상북도	문경시	호계면	9				10	3			2	3	3	1
경상북도	문경시	산북면	11				11	3			2	3	3	1
경상북도	문경시	동로면	7				8	3			2	3	3	1
경상북도	문경시	마성면	11				11	3			2	3	3	1
경상북도	문경시	농암면	10				11	3			2	3	3	1
경상북도	문경시	정환1동	3				4	2			2	2	2	1
경상북도	문경시	정환2동	5				6	2			2	2	2	1

조사용품 배부내역

시도	시군구	읍면동	1	2	3	4	5	6	7	8	9	10	11
			평가·임가 조사표	해수면어가 조사표	내수면어가 조사표	지역 조사표	어업임금조사자 가구조사표	조사표표지 (조사구)	조사표표지 (읍면동)	조사구 요도 표지	조사구 요도 간지	농림어가 영농 표지	농임기구본 스티커
경상북도	문경시	정촌3동	760	10	7	-	-	39	2			1	760
경상북도	문경시	정촌4동	737	-	3	-	-	33	2			1	737
경상북도	문경시	정촌5동	541	2	-	-	-	15	2			1	541
경상북도	경산시	소계	13,371	8	7	250	-	687	40	6	17	17	13,371
경상북도	경산시	시정	544	1	1	11	-	33	2	6	17	2	544
경상북도	경산시	하양읍	2,103	-	2	31	-	90	3			1	2,103
경상북도	경산시	진량읍	1,681	-	-	48	-	90	3			1	1,681
경상북도	경산시	와촌면	1,467	2	-	28	-	78	3			1	1,467
경상북도	경산시	자인면	1,044	2	2	24	-	66	3			1	1,044
경상북도	경산시	용성면	1,375	-	-	35	-	66	3			1	1,375
경상북도	경산시	남산면	1,113	-	-	27	-	63	3			1	1,113
경상북도	경산시	임량면	972	-	-	27	-	63	3			1	972
경상북도	경산시	남전면	742	-	-	19	-	45	3			1	742
경상북도	경산시	중앙동	156	-	-	-	-	6	2			1	156
경상북도	경산시	동부동	703	3	-	-	-	30	2			1	703
경상북도	경산시	서부1동	386	-	-	-	-	15	2			1	386
경상북도	경산시	남부동	196	-	-	-	-	12	2			1	196
경상북도	경산시	북부동	395	-	2	-	-	21	2			1	395
경상북도	경산시	중앙동	157	-	-	-	-	6	2			1	157
경상북도	경산시	서부2동	337	-	-	-	-	3	2			1	337
경상북도	군위군	소계	9,558	4	5	214	-	445	26	6	9	9	9,558
경상북도	군위군	군정	389	1	1	10	-	22	2	6	9	1	389
경상북도	군위군	군위읍	2,175	-	-	38	-	87	3			1	2,175
경상북도	군위군	소보면	1,284	-	-	29	-	60	3			1	1,284
경상북도	군위군	효령면	1,284	-	-	33	-	60	3			1	1,284

조사용품 배부내역

시도	시군구	읍면동	12	13	14	15	16	17	18	19	20	21	22	23
경상북도	문경시	정촌3동	17	197	656	42	15		8	8	8	8		
경상북도	문경시	정촌4동	3	188	626	36	13		8	8	8	8		
경상북도	문경시	정촌5동	2	138	459	18	6		6	6	6	6		
경상북도	경산시	소계	15	3,268	5,957	750	248	31	169	138	138	138	124	114
경상북도	경산시	시정	2			43		31	26	2	2	2	124	114
경상북도	경산시	하양읍	2	535	1,516	94	33		20	19	19	19		
경상북도	경산시	진량읍	-	428	1,211	94	33		17	16	16	16		
경상북도	경산시	와촌면	2	374	274	82	29		16	15	15	15		
경상북도	경산시	지인면	4	266	195	70	25		12	11	11	11		
경상북도	경산시	용성면	-	350	257	70	25		14	13	13	13		
경상북도	경산시	남산면	-	283	208	67	24		12	11	11	11		
경상북도	경산시	입량면	-	247	182	67	24		12	11	11	11		
경상북도	경산시	남천면	-	189	139	49	17		8	8	8	8		
경상북도	경산시	중앙동	-	40	132	9	3		3	3	3	3		
경상북도	경산시	동부동	3	180	597	33	11		7	7	7	7		
경상북도	경산시	서부1동	-	99	327	18	6		5	5	5	5		
경상북도	경산시	남부동	-	50	166	15	5		4	4	4	4		
경상북도	경산시	북부동	2	101	335	24	8		5	5	5	5		
경상북도	경산시	중앙동	-	40	133	9	3		3	3	3	3		
경상북도	경산시	서부2동	-	86	285	6	2		5	5	5	5		
경상북도	군위군	소계	9	2,336	2,875	486	158	23	116	95	95	95	92	84
경상북도	군위군	군정	2			31		23	19	2	2	2	92	84
경상북도	군위군	군위읍	-	553	1,567	91	32		22	21	21	21		
경상북도	군위군	소보면	-	327	240	64	22		13	12	12	12		
경상북도	군위군	효정면	-	327	240	64	22		13	12	12	12		

조사용품 배부내역

시도	시군구	읍면동	24	25	26	27	28	29	30	31	32	33	34	35
			출근부	조사 요원중	조사 요원중 케이스	조사 요원중 요원중 민	조사 지침서	지도 지침서	입력프로그램 사용설명서	진산내검 지침서	조사관리 시스템	조사구관리 지침서	조사구 목록	조사용품 배부계획
경상북도	문경시	정촌3동	7				8	3			2	3	3	1
경상북도	문경시	정촌4동	7				8	3			2	3	3	1
경상북도	문경시	정촌5동	5				6	2			2	2	2	1
경상북도	경산시	소계	159	62	114	114	139	44	14	14	32	44	44	16
경상북도	경산시	시정	27	62	114	114	3	3	14	14	2	3	3	1
경상북도	경산시	하양읍	20				19	4			2	4	4	1
경상북도	경산시	진량읍	17				16	4			2	4	4	1
경상북도	경산시	외환면	16				15	4			2	4	4	1
경상북도	경산시	자인면	11				11	3			2	3	3	1
경상북도	경산시	용성면	14				13	3			2	3	3	1
경상북도	경산시	남산면	11				11	3			2	3	3	1
경상북도	경산시	마량면	11				11	3			2	3	3	1
경상북도	경산시	남천면	7				8	3			2	3	3	1
경상북도	경산시	중앙동	2				3	2			2	2	2	1
경상북도	경산시	동부동	6				7	2			2	2	2	1
경상북도	경산시	서부1동	4				5	2			2	2	2	1
경상북도	경산시	남부동	3				4	2			2	2	2	1
경상북도	경산시	북부동	4				5	2			2	2	2	1
경상북도	경산시	중앙동	2				3	2			2	2	2	1
경상북도	경산시	서부2동	4				5	2			2	2	2	1
경상북도	군위군	소계	111	46	84	84	96	29	11	11	18	29	29	9
경상북도	군위군	군정	19	46	84	84	3	3	11	11	2	3	3	1
경상북도	군위군	군위읍	22				21	5			2	5	5	1
경상북도	군위군	소포면	13				12	3			2	3	3	1
경상북도	군위군	효령면	13				12	3			2	3	3	1



조사용품 배부내역

시도	시군구	읍면동	1		2	3	4	5	6	7	8	9	10	11
			농가·임가 조사표	농가·임가 조사표										
경상북도	군위군	부계면	995	-	2	16	-	36	3				1	995
경상북도	군위군	우보면	829	3	2	21	-	51	3				1	829
경상북도	군위군	의흥면	1,088	-	-	27	-	57	3				1	1,088
경상북도	군위군	신성면	738	-	-	16	-	36	3				1	738
경상북도	군위군	고로면	776	-	-	24	-	36	3				1	776
경상북도	의성군	소계	20,806	12	33	466	-	1,040	57	6	20	20	20	20,806
경상북도	의성군	군정	846	1	2	20	-	50	3	6	20	2	2	846
경상북도	의성군	의성읍	2,163	-	-	35	-	90	3				1	2,163
경상북도	의성군	단촌면	897	2	2	17	-	51	3				1	897
경상북도	의성군	정곡면	849	3	3	21	-	42	3				1	849
경상북도	의성군	옥산면	878	-	3	19	-	48	3				1	878
경상북도	의성군	사곡면	982	-	-	22	-	48	3				1	982
경상북도	의성군	출산면	770	-	-	22	-	39	3				1	770
경상북도	의성군	가음면	795	-	-	20	-	42	3				1	795
경상북도	의성군	금성면	1,684	-	2	43	-	84	3				1	1,684
경상북도	의성군	봉양면	1,341	2	4	29	-	63	3				1	1,341
경상북도	의성군	비안면	1,179	2	7	26	-	57	3				1	1,179
경상북도	의성군	구천면	910	-	-	27	-	51	3				1	910
경상북도	의성군	단밀면	1,011	-	-	20	-	42	3				1	1,011
경상북도	의성군	단북면	985	-	2	21	-	48	3				1	985
경상북도	의성군	안계면	1,195	-	-	27	-	66	3				1	1,195
경상북도	의성군	다인면	2,139	2	8	41	-	105	3				1	2,139
경상북도	의성군	신평면	502	-	-	13	-	27	3				1	502
경상북도	의성군	안평면	1,172	-	-	28	-	60	3				1	1,172
경상북도	의성군	안사면	508	-	-	15	-	27	3				1	508

조사용품 배부내역

시도	시군구	읍면동	12	13	14	15	16	17	18	19	20	21	22	23
			여가구분 스티커	조사원 연락진	인사말씀	편철용 철근	조사구 오도 스티커	조사표 외수용 상자	문구set	조사표 받침대	조사원 가방	가방 스티커	임명장	조사요원 서약서
경상북도	군위군	부계면	2	254	186	40	14		11	11	11	11		
경상북도	군위군	우보면	5	212	156	55	19		10	10	10	10		
경상북도	군위군	의흥면	-	277	203	61	21		12	11	11	11		
경상북도	군위군	산성면	-	188	138	40	14		8	8	8	8		
경상북도	군위군	고로면	-	198	145	40	14		8	8	8	8		
경상북도	의성군	소계	45	5,086	4,892	1,123	370	47	253	208	208	208	201	184
경상북도	의성군	군청	3			61		47	40	2	2	2	201	184
경상북도	의성군	의성읍	-	550	1,559	94	33		21	20	20	20		
경상북도	의성군	단촌면	4	229	168	55	19		10	10	10	10		
경상북도	의성군	정곡면	6	217	160	46	16		10	10	10	10		
경상북도	의성군	육산면	3	224	165	52	18		10	10	10	10		
경상북도	의성군	사곡면	-	250	184	52	18		11	11	11	11		
경상북도	의성군	출산면	-	196	144	43	15		8	8	8	8		
경상북도	의성군	가을면	-	202	149	46	16		10	10	10	10		
경상북도	의성군	금성면	2	429	315	88	31		17	16	16	16		
경상북도	의성군	봉양면	6	342	251	67	24		14	13	13	13		
경상북도	의성군	비안면	9	302	222	61	21		12	11	11	11		
경상북도	의성군	구천면	-	232	170	55	19		10	10	10	10		
경상북도	의성군	단월면	-	257	189	46	16		11	11	11	11		
경상북도	의성군	단북면	2	251	184	52	18		11	11	11	11		
경상북도	의성군	안계면	-	304	223	70	25		13	12	12	12		
경상북도	의성군	다인면	10	546	401	109	39		21	20	20	20		
경상북도	의성군	신평면	-	128	94	31	10		6	6	6	6		
경상북도	의성군	안평면	-	298	219	64	22		12	11	11	11		
경상북도	의성군	안사면	-	129	95	31	10		6	6	6	6		

조사용품 배부내역

시도	시군구	읍면동	24		25	26	27	28	29	30	31	32	33	34	35
			출근부	조사 요원증	조사 요원증 케이스	조사 요원증 핀	조사 지침서	지도 지침서	입력프로그램 사용설명서	전산내검 지침서	조사관리 시스템	조사구관리 지침서	조사구 목록	조사용품 배부계획	
경상북도	군위군	부계면	10					11	3			2	3	3	1
경상북도	군위군	우보면	9					10	3			2	3	3	1
경상북도	군위군	의흥면	11					11	3			2	3	3	1
경상북도	군위군	산성면	7					8	3			2	3	3	1
경상북도	군위군	고포면	7					8	3			2	3	3	1
경상북도	의성군	소계	242	101	184	184	209	60	22	22	22	38	60	60	19
경상북도	의성군	군정	42	101	184	184	3	3	22	22	22	2	3	3	1
경상북도	의성군	의정읍	21				20	5				2	5	5	1
경상북도	의성군	단촌면	9				10	3				2	3	3	1
경상북도	의성군	점곡면	9				10	3				2	3	3	1
경상북도	의성군	옥산면	9				10	3				2	3	3	1
경상북도	의성군	사곡면	10				11	3				2	3	3	1
경상북도	의성군	출산면	7				8	3				2	3	3	1
경상북도	의성군	가음면	9				10	3				2	3	3	1
경상북도	의성군	금성면	17				16	4				2	4	4	1
경상북도	의성군	봉양면	14				13	3				2	3	3	1
경상북도	의성군	비안면	11				11	3				2	3	3	1
경상북도	의성군	구원면	9				10	3				2	3	3	1
경상북도	의성군	단월면	10				11	3				2	3	3	1
경상북도	의성군	단북면	10				11	3				2	3	3	1
경상북도	의성군	안계면	13				12	3				2	3	3	1
경상북도	의성군	다인면	21				20	5				2	5	5	1
경상북도	의성군	신평면	5				6	2				2	2	2	1
경상북도	의성군	안평면	11				11	3				2	3	3	1
경상북도	의성군	안사면	5				6	2				2	2	2	1

조사용품 배부내역

시도	시군구	읍면동	1	2	3	4	5	6	7	8	9	10	11
			농가·임가 조사표	해수면어가 조사표	내수면어가 조사표	지역 조사표	어업임금종사자 기구조사표	조사표표지 (조사구)	조사표표지 (읍면동)	조사구 유도 표지	조사구 유도 간지	농림어가 명부 표지	농임가구본 스티커
경상북도	경상군	소계	8,655	3	4	160	-	394	26	6	9	9	8,655
경상북도	경상군	군청	352	1	1	7	-	19	2	6	9	1	352
경상북도	경상군	정송읍	1,451	-	3	16	-	39	3	-	-	1	1,451
경상북도	경상군	부동면	711	-	-	14	-	36	3	-	-	1	711
경상북도	경상군	부남면	1,028	-	-	19	-	48	3	-	-	1	1,028
경상북도	경상군	현동면	659	-	-	11	-	36	3	-	-	1	659
경상북도	경상군	현서면	1,065	-	-	21	-	48	3	-	-	1	1,065
경상북도	경상군	안덕면	1,134	-	-	24	-	51	3	-	-	1	1,134
경상북도	경상군	파천면	691	2	-	20	-	42	3	-	-	1	691
경상북도	경상군	진보면	1,564	-	-	28	-	75	3	-	-	1	1,564
경상북도	영양군	소계	5,950	3	5	133	-	278	19	6	7	7	5,950
경상북도	영양군	군청	242	1	1	6	-	14	1	6	7	1	242
경상북도	영양군	영양읍	1,429	-	2	32	-	57	3	-	-	1	1,429
경상북도	영양군	임암면	914	-	2	21	-	48	3	-	-	1	914
경상북도	영양군	정기면	941	-	-	20	-	42	3	-	-	1	941
경상북도	영양군	일월면	835	2	-	15	-	39	3	-	-	1	835
경상북도	영양군	수비면	713	-	-	17	-	33	3	-	-	1	713
경상북도	영양군	석보면	876	-	-	22	-	45	3	-	-	1	876
경상북도	영양군	소계	8,286	2,259	3	240	1,474	511	29	6	10	10	8,286
경상북도	영덕군	군청	337	84	1	11	48	25	2	6	10	1	337
경상북도	영덕군	영덕읍	1,311	206	-	30	20	69	3	-	-	1	1,311
경상북도	영덕군	강구면	573	476	-	25	839	54	3	-	-	1	573
경상북도	영덕군	남정면	829	435	-	25	204	48	3	-	-	1	829
경상북도	영덕군	달산면	644	-	-	21	-	33	3	-	-	1	644
경상북도	영덕군	지품면	1,003	-	2	27	-	48	3	-	-	1	1,003

조사용품 배부내역

시도	시군구	읍면동	12	13	14	15	16	17	18	19	20	21	22	23
경상북도	황송군	소계	7	2,115	2,327	435	142	22	102	86	86	86	80	73
경상북도	황송군	군정	2			28		22	17	2	2	2	80	73
경상북도	황송군	황송읍	3	370	1,047	43	15		14	14	14	14		
경상북도	황송군	부동면	-	181	133	40	14		8	8	8	8		
경상북도	황송군	부남면	-	262	192	52	18		11	11	11	11		
경상북도	황송군	현동면	-	168	123	40	14		7	7	7	7		
경상북도	황송군	현서면	-	271	199	52	18		11	11	11	11		
경상북도	황송군	안덕면	-	289	212	55	19		11	11	11	11		
경상북도	황송군	파천면	2	176	129	46	16		7	7	7	7		
경상북도	황송군	진보면	-	398	292	79	28		16	15	15	15		
경상북도	영양군	소계	8	1,455	1,831	310	100	16	76	65	65	65	60	55
경상북도	영양군	군정	2			22		16	13	2	2	2	60	55
경상북도	영양군	영양읍	2	364	1,031	61	21		14	14	14	14		
경상북도	영양군	인양면	2	233	171	52	18		10	10	10	10		
경상북도	영양군	황기면	-	240	176	46	16		11	11	11	11		
경상북도	영양군	일월면	2	213	156	43	15		10	10	10	10		
경상북도	영양군	수비면	-	182	133	37	13		8	8	8	8		
경상북도	영양군	석보면	-	223	164	49	17		10	10	10	10		
경상북도	영덕군	소계	3,736	2,809	2,869	556	183	25	127	105	105	105	100	92
경상북도	영덕군	군정	133			34		25	21	2	2	2	100	92
경상북도	영덕군	영덕읍	226	385	1,090	73	26		16	15	15	15		
경상북도	영덕군	강구면	1,315	423	311	58	20		11	11	11	11		
경상북도	영덕군	남정면	639	352	258	52	18		12	12	12	12		
경상북도	영덕군	달산면	-	164	120	37	13		7	7	7	7		
경상북도	영덕군	지품면	2	256	188	52	18		11	11	11	11		

조사용품 배부내역

시도	시군구	읍면동	24		25	26	27	28	29	30	31	32	33	34	35
			출근부	조사 요원중	조사 요원중 케이스	조사 요원중 근 근	조사 지침서	지도 지침서	입력프로그램 사용설명서	전산내림 지침서	조사관리 시스템	조사구관리 지침서	조사구 목록	조사용품 배부계획	
경상북도	황송군	소계	96	40	73	73	87	27	10	18	27	27	27	9	
경상북도	황송군	군청	17	40	73	73	3	3	10	2	3	2	3	1	
경상북도	황송군	황송읍	14				14	4				2	4	1	
경상북도	황송군	부동면	7				8	3				2	3	1	
경상북도	황송군	부남면	10				11	3				2	3	1	
경상북도	황송군	현동면	6				7	2				2	2	1	
경상북도	황송군	현서면	10				11	3				2	3	1	
경상북도	황송군	안덕면	10				11	3				2	3	1	
경상북도	황송군	파전면	6				7	2				2	2	1	
경상북도	황송군	진보면	16				15	4				2	4	1	
경상북도	영양군	소계	71	30	55	55	66	22	7	14	22	22	22	7	
경상북도	영양군	군청	13	30	55	55	3	3	7	7	7	2	3	1	
경상북도	영양군	영양읍	14				14	4				2	4	1	
경상북도	영양군	임암면	9				10	3				2	3	1	
경상북도	영양군	황기면	10				11	3				2	3	1	
경상북도	영양군	일월면	9				10	3				2	3	1	
경상북도	영양군	수비면	7				8	3				2	3	1	
경상북도	영양군	석보면	9				10	3				2	3	1	
경상북도	영양군	소계	121	50	92	92	106	31	11	20	31	31	31	10	
경상북도	영덕군	군청	21	50	92	92	3	3	11	2	3	2	3	1	
경상북도	영덕군	영덕읍	16				15	4				2	4	1	
경상북도	영덕군	강구면	10				11	3				2	3	1	
경상북도	영덕군	남정면	11				12	3				2	3	1	
경상북도	영덕군	달산면	6				7	2				2	2	1	
경상북도	영덕군	지평면	10				11	3				2	3	1	

조사용품 배부내역

시도	시군구	읍면동	1 2 3 4 5 6 7 8 9 10 11										
			농가·임가 조사표	해수면어가 조사표	내수면어가 조사표	지역 조사표	어업임금조사지 가구조사표	조사표표지 (조사구)	조사표표지 (읍면동)	조사구 유도 표지	조사구 유도 간지	농림어가 명부 표지	농임기구본 스티커
경상북도	영덕군	축산면	569	556	-	20	212	45	3			1	569
경상북도	영덕군	영해면	1,092	388	-	27	59	78	3			1	1,092
경상북도	영덕군	병곡면	1,138	114	-	28	92	69	3			1	1,138
경상북도	영덕군	황수면	790	-	-	26	-	42	3			1	790
경상북도	청도군	소계	12,053	84	22	248	-	649	29	10	10	10	12,053
경상북도	청도군	군정	490	4	1	11	-	31	2	6	10	1	490
경상북도	청도군	화양읍	1,576	-	-	29	-	78	3			1	1,576
경상북도	청도군	청도읍	2,405	17	2	42	-	111	3			1	2,405
경상북도	청도군	각남면	949	-	2	20	-	51	3			1	949
경상북도	청도군	풍각면	1,027	-	-	26	-	75	3			1	1,027
경상북도	청도군	각북면	808	-	2	17	-	42	3			1	808
경상북도	청도군	이서면	1,293	-	-	35	-	69	3			1	1,293
경상북도	청도군	운암면	696	12	12	14	-	39	3			1	696
경상북도	청도군	금천면	1,296	4	-	24	-	69	3			1	1,296
경상북도	청도군	매전면	1,513	47	3	30	-	84	3			1	1,513
경상북도	고령군	소계	7,028	7	19	175	-	388	26	6	9	9	7,028
경상북도	고령군	군정	286	1	1	8	-	19	2	6	9	1	286
경상북도	고령군	고령읍	1,229	-	3	28	-	60	3			1	1,229
경상북도	고령군	덕곡면	583	-	-	18	-	30	3			1	583
경상북도	고령군	운수면	772	2	6	17	-	39	3			1	772
경상북도	고령군	성산면	821	2	3	19	-	39	3			1	821
경상북도	고령군	다산면	805	2	-	19	-	45	3			1	805
경상북도	고령군	개진면	653	-	3	21	-	36	3			1	653
경상북도	고령군	우곡면	743	-	-	20	-	48	3			1	743
경상북도	고령군	쌍림면	1,136	-	3	25	-	72	3			1	1,136

조사용품 배부내역

시도	시군구	읍면동	12	13	14	15	16	17	18	19	20	21	22	23
			이기구분 스티커	조사원 연락진	인사발송	편철용 철근	조사구 오도 스티커	조사표 회수용 상자	문구set	조사표 발행대	조사원 가방	가방 스티커	임명장	조사요원 서약서
경상북도	영덕군	축산면	768	315	231	49	17		11	11	11	11		
경상북도	영덕군	영해면	447	379	278	82	29		15	14	14	14		
경상북도	영덕군	병곡면	206	334	245	73	26		13	12	12	12		
경상북도	영덕군	창수면	-	201	148	46	16		10	10	10	10		
경상북도	청도군	소계	106	2,965	4,310	694	231	29	147	118	118	118	114	105
경상북도	청도군	군정	5			40		29	25	2	2	2	114	105
경상북도	청도군	화양읍	-	401	1,135	82	29		16	15	15	15		
경상북도	청도군	청도읍	19	616	1,745	115	41		24	23	23	23		
경상북도	청도군	라남면	2	242	178	55	19		11	11	11	11		
경상북도	청도군	풍각면	-	261	192	79	28		12	11	11	11		
경상북도	청도군	각북면	2	206	151	46	16		10	10	10	10		
경상북도	청도군	이서면	-	329	241	73	26		13	12	12	12		
경상북도	청도군	운문면	24	183	134	43	15		7	7	7	7		
경상북도	청도군	금천면	4	331	243	73	26		13	12	12	12		
경상북도	청도군	매전면	50	396	291	88	31		16	15	15	15		
경상북도	고령군	소계	26	1,721	1,921	429	139	18	92	74	74	74	68	62
경상북도	고령군	군정	2			28		18	18	2	2	2	68	62
경상북도	고령군	고령읍	3	313	887	64	22		13	12	12	12		
경상북도	고령군	덕곡면	-	149	109	34	11		6	6	6	6		
경상북도	고령군	안수면	8	198	145	43	15		8	8	8	8		
경상북도	고령군	성산면	5	210	154	43	15		10	10	10	10		
경상북도	고령군	다신면	2	205	151	49	17		10	10	10	10		
경상북도	고령군	개진면	3	167	123	40	14		7	7	7	7		
경상북도	고령군	우곡면	-	189	139	52	18		8	8	8	8		
경상북도	고령군	쌍림면	3	290	213	76	27		12	11	11	11		



조사용품 배부내역

시도	시군구	읍면동	24	25	26	27	28	29	30	31	32	33	34	35
			출근부	조사 요원증	조사 요원증 케이스	조사 요원증 근	조사 지침서	지도 지침서	입력프로그램 사용설명서	전산내검 지침서	조사관리 시스템	조사구관리 지침서	조사구 목록	조사용품 배부계획
경상북도	영덕군	축산면	10				11	3			2	3	3	1
경상북도	영덕군	영해면	15				14	4			2	4	4	1
경상북도	영덕군	병곡면	13				12	3			2	3	3	1
경상북도	영덕군	창수면	9				10	3			2	3	3	1
경상북도	황도군	소계	145	57	105	105	119	33	14	14	20	33	33	10
경상북도	황도군	군항	26	57	105	105	3	3	14	14	2	3	3	1
경상북도	황도군	화양읍	16				15	4			2	4	4	1
경상북도	황도군	정도읍	25				23	5			2	5	5	1
경상북도	황도군	각남면	10				11	3			2	3	3	1
경상북도	황도군	풍각면	11				11	3			2	3	3	1
경상북도	황도군	각북면	9				10	3			2	3	3	1
경상북도	황도군	이서면	13				12	3			2	3	3	1
경상북도	황도군	운문면	6				7	2			2	2	2	1
경상북도	황도군	금천면	13				12	3			2	3	3	1
경상북도	황도군	매전면	16				15	4			2	4	4	1
경상북도	고령군	소계	85	34	62	62	75	25	10	10	18	25	25	9
경상북도	고령군	군정	18	34	62	62	3	3	10	10	2	3	3	1
경상북도	고령군	고령읍	13				12	3			2	3	3	1
경상북도	고령군	덕곡면	5				6	2			2	2	2	1
경상북도	고령군	운수면	7				8	3			2	3	3	1
경상북도	고령군	성산면	9				10	3			2	3	3	1
경상북도	고령군	다산면	9				10	3			2	3	3	1
경상북도	고령군	개진면	6				7	2			2	2	2	1
경상북도	고령군	우곡면	7				8	3			2	3	3	1
경상북도	고령군	쌍림면	11				11	3			2	3	3	1

조사용품 배부내역

시도	시군구	읍면동	1 2 3 4 5 6 7 8 9 10 11										
			농가·임가 조사표	예수면어가 조사표	내수면어가 조사표	지역 조사표	어업임금종사자 가구조사표	조사표표지 (조사구)	조사표표지 (읍면동)	조사구 유도 표지	조사구 유도 간지	농림어가 영부 표지	농림가구본 스티커
경상북도	성주군	소계	-	-	5	274	-	615	32	6	11	11	11,700
경상북도	성주군	군청	-	-	1	12	-	30	2	6	11	1	476
경상북도	성주군	성주읍	-	-	-	39	-	84	3	-	-	1	1,962
경상북도	성주군	선남면	-	-	-	35	-	90	3	-	-	1	1,598
경상북도	성주군	용암면	-	-	-	29	-	69	3	-	-	1	1,307
경상북도	성주군	수륜면	-	-	2	28	-	51	3	-	-	1	1,265
경상북도	성주군	가천면	-	-	2	16	-	30	3	-	-	1	521
경상북도	성주군	금수면	-	-	-	15	-	27	3	-	-	1	285
경상북도	성주군	대가면	-	-	-	21	-	48	3	-	-	1	841
경상북도	성주군	בח진면	-	-	-	27	-	57	3	-	-	1	1,218
경상북도	성주군	초전면	-	-	-	27	-	72	3	-	-	1	1,176
경상북도	성주군	월항면	-	-	-	25	-	57	3	-	-	1	1,051
경상북도	칠곡군	소계	88	88	10	199	-	413	26	6	9	9	8,226
경상북도	칠곡군	군청	4	4	1	9	-	20	2	6	9	1	335
경상북도	칠곡군	왜관읍	2	2	-	41	-	69	3	-	-	1	1,674
경상북도	칠곡군	북삼읍	-	-	-	27	-	45	3	-	-	1	981
경상북도	칠곡군	지현면	78	78	3	27	-	63	3	-	-	1	1,385
경상북도	칠곡군	동명면	2	2	2	18	-	42	3	-	-	1	830
경상북도	칠곡군	가산면	-	-	-	21	-	45	3	-	-	1	757
경상북도	칠곡군	석적면	-	-	-	15	-	36	3	-	-	1	601
경상북도	칠곡군	약목면	2	2	2	25	-	57	3	-	-	1	1,064
경상북도	칠곡군	기산면	-	-	2	16	-	36	3	-	-	1	599
경상북도	예천군	소계	-	-	14	310	-	734	38	6	14	14	13,952
경상북도	예천군	군청	-	-	1	14	-	35	2	6	14	2	567
경상북도	예천군	예천읍	-	-	-	32	-	105	3	-	-	1	2,078

조사용품 배부내역

시도	시군구	읍면동	12		13	14	15	16	17	18	19	20	21	22	23
			이기구본 스틱커	조사원 연락전											
경상북도	성주군	소계	5	2,857	3,145	664	217	28	141	113	113	113	113	107	98
경상북도	성주군	군청	1			39		28	24	2	2	2	2	107	98
경상북도	성주군	성주읍	-	499	1,413	88	31		19	18	18	18	18		
경상북도	성주군	선남면	-	407	298	94	33		16	15	15	15	15		
경상북도	성주군	용암면	-	333	244	73	26		13	12	12	12	12		
경상북도	성주군	수룡면	2	322	237	55	19		13	12	12	12	12		
경상북도	성주군	가천면	2	193	98	34	11		6	6	6	6	6		
경상북도	성주군	금수면	-	73	54	31	10		4	4	4	4	4		
경상북도	성주군	대기면	-	214	157	52	18		10	10	10	10	10		
경상북도	성주군	법진면	-	310	228	61	21		13	12	12	12	12		
경상북도	성주군	초전면	-	299	220	76	27		12	11	11	11	11		
경상북도	성주군	월항면	-	267	196	61	21		11	11	11	11	11		
경상북도	월곡군	소계	98	2,029	2,907	454	149	21	101	84	84	84	84	77	71
경상북도	월곡군	군청	5			29		21	17	2	2	2	2	77	71
경상북도	월곡군	왜관읍	2	426	1,207	73	26		17	16	16	16	16		
경상북도	월곡군	북상읍	-	250	707	49	17		11	11	11	11	11		
경상북도	월곡군	지천면	81	371	272	67	24		15	14	14	14	14		
경상북도	월곡군	동명면	4	212	156	46	16		10	10	10	10	10		
경상북도	월곡군	가산면	-	193	142	49	17		8	8	8	8	8		
경상북도	월곡군	석격면	-	153	112	40	14		6	6	6	6	6		
경상북도	월곡군	약목면	4	271	199	61	21		11	11	11	11	11		
경상북도	월곡군	기산면	2	153	112	40	14		6	6	6	6	6		
경상북도	예천군	소계	14	3,409	3,610	792	260	33	174	139	139	139	139	132	121
경상북도	예천군	군청	1			45		33	29	2	2	2	2	132	121
경상북도	예천군	예천읍	-	529	1,497	109	39		20	19	19	19	19		

조사용품 배부내역

시도	시군구	읍면동	24	25	26	27	28	29	30	31	32	33	34	35
			출근부	조사 요원증	조사 요원증 케이스	조사 요원증 문	조사 지침서	지도 지침서	입력프로그램 사용설명서	전산내검 지침서	조사관리 시스템	조사구관리 지침서	조사구 목록	조사용품 배부계획
경상북도	성주군	소계	137	54	98	98	114	33	13	13	22	33	33	11
경상북도	성주군	군정	25	54	98	98	3	3	13	13	2	3	3	1
경상북도	성주군	성주읍	19				18	4			2	4	4	1
경상북도	성주군	선남면	16				15	4			2	4	4	1
경상북도	성주군	용암면	13				12	3			2	3	3	1
경상북도	성주군	수륜면	13				12	3			2	3	3	1
경상북도	성주군	가천면	5				6	2			2	2	2	1
경상북도	성주군	금수면	3				4	2			2	2	2	1
경상북도	성주군	대가면	9				10	3			2	3	3	1
경상북도	성주군	범진면	13				12	3			2	3	3	1
경상북도	성주군	초진면	11				11	3			2	3	3	1
경상북도	성주군	월항면	10				11	3			2	3	3	1
경상북도	월곡군	소계	95	39	71	71	85	27	10	10	18	27	27	9
경상북도	월곡군	군정	17	39	71	71	3	3	10	10	2	3	3	1
경상북도	월곡군	왜관읍	17				16	4			2	4	4	1
경상북도	월곡군	북삼읍	10				11	3			2	3	3	1
경상북도	월곡군	지천면	15				14	4			2	4	4	1
경상북도	월곡군	등명면	9				10	3			2	3	3	1
경상북도	월곡군	가산면	7				8	3			2	3	3	1
경상북도	월곡군	석곡면	5				6	2			2	2	2	1
경상북도	월곡군	약목면	10				11	3			2	3	3	1
경상북도	월곡군	기산면	5				6	2			2	2	2	1
경상북도	예천군	소계	167	66	121	121	140	40	16	16	26	40	40	13
경상북도	예천군	군정	30	66	121	121	3	3	16	16	2	3	3	1
경상북도	예천군	예천읍	20				19	4			2	4	4	1

조사용품 배부내역

시도	시군구	읍면동	1	2	3	4	5	6	7	8	9	10	11
			통가·임가 조사표	해수면어가 조사표	내수면어가 조사표	지역 조사표	어업임금종사자 가구조사표	조사표표지 (조사구)	조사표표지 (읍면동)	조사구 유도 표지	조사구 유도 간지	농림어가 명부 표지	농임가구분 스티커
경상북도	예천군	용문면	1,035	-	2	29	-	60	3			1	1,035
경상북도	예천군	상리면	456	-	-	11	-	27	3			1	456
경상북도	예천군	하리면	673	-	-	18	-	27	3			1	673
경상북도	예천군	감천면	1,247	-	2	31	-	69	3			1	1,247
경상북도	예천군	보문면	829	-	-	25	-	48	3			1	829
경상북도	예천군	호명면	1,120	-	2	24	-	60	3			1	1,120
경상북도	예천군	유천면	976	-	-	27	-	54	3			1	976
경상북도	예천군	용궁면	1,151	-	-	22	-	57	3			1	1,151
경상북도	예천군	개포면	793	-	-	17	-	42	3			1	793
경상북도	예천군	지보면	1,557	-	-	27	-	78	3			1	1,557
경상북도	예천군	풍양면	1,470	-	7	33	-	72	3			1	1,470
경상북도	봉화군	소계	10,245	8	11	184	-	473	32	6	11	11	10,245
경상북도	봉화군	군청	417	1	1	8	-	23	2	6	11	1	417
경상북도	봉화군	봉화읍	1,795	2	3	28	-	84	3			1	1,795
경상북도	봉화군	물아면	1,170	-	-	27	-	63	3			1	1,170
경상북도	봉화군	봉성면	1,031	-	2	14	-	42	3			1	1,031
경상북도	봉화군	법전면	880	3	-	15	-	39	3			1	880
경상북도	봉화군	춘양면	1,211	-	3	22	-	57	3			1	1,211
경상북도	봉화군	수천면	764	-	-	19	-	33	3			1	764
경상북도	봉화군	석포면	287	-	-	8	-	12	3			1	287
경상북도	봉화군	재산면	779	-	-	10	-	36	3			1	779
경상북도	봉화군	명흥면	1,018	2	2	19	-	45	3			1	1,018
경상북도	봉화군	상문면	893	-	-	14	-	39	3			1	893
경상북도	울진군	소계	8,758	2,106	3	229	1,941	532	33	6	11	12	8,758
경상북도	울진군	군청	356	78	1	10	63	34	3	6	11	2	356



조사용품 배부내역

시도	시군구	읍면동	24	25	26	27	28	29	30	31	32	33	34	35
			출근부	조사 요원증	조사 요원증 케이스	조사 요원증 근 근	조사 지침서	지도 지침서	인력프로그램 사용설명서	전산내검 지침서	조사관리 시스템	조사구관리 지침서	조사구 목록	조사용품 배부계획
경상북도	예천군	용문면	11				11	3			2	3	3	1
경상북도	예천군	상리면	4				5	2			2	2	2	1
경상북도	예천군	하리면	6				7	2			2	2	2	1
경상북도	예천군	강천면	13				12	3			2	3	3	1
경상북도	예천군	보문면	9				10	3			2	3	3	1
경상북도	예천군	호명면	11				11	3			2	3	3	1
경상북도	예천군	유천면	11				11	3			2	3	3	1
경상북도	예천군	용궁면	11				11	3			2	3	3	1
경상북도	예천군	개포면	9				10	3			2	3	3	1
경상북도	예천군	지보면	16				15	4			2	4	4	1
경상북도	예천군	풍양면	16				15	4			2	4	4	1
경상북도	봉화군	소계	119	50	92	92	107	33	11	11	22	33	33	11
경상북도	봉화군	군정	20	50	92	92	3	3	11	11	2	3	3	1
경상북도	봉화군	봉화읍	18				17	4			2	4	4	1
경상북도	봉화군	물야면	11				11	3			2	3	3	1
경상북도	봉화군	봉성면	10				11	3			2	3	3	1
경상북도	봉화군	범진면	9				10	3			2	3	3	1
경상북도	봉화군	환양면	13				12	3			2	3	3	1
경상북도	봉화군	소천면	7				8	3			2	3	3	1
경상북도	봉화군	석포면	3				4	2			2	2	2	1
경상북도	봉화군	재산면	9				10	3			2	3	3	1
경상북도	봉화군	명호면	10				11	3			2	3	3	1
경상북도	봉화군	상운면	9				10	3			2	3	3	1
경상북도	영진군	소계	120	52	95	95	110	33	11	11	22	33	33	11
경상북도	영진군	군정	20	52	95	95	3	3	11	11	2	3	3	1

조사용품 배부내역

시도	시군구	읍면동	1	2	3	4	5	6	7	8	9	10	11
			농가·임가 조사표	매수면어가 조사표	내수면어가 조사표	지역 조사표	어업임금종사자 가구조사표	조사표표지 (조사구)	조사표표지 (읍면동)	조사구 유도 표지	조사구 유도 간지	농림어가 영부 표지	농임가구분 스티커
경상북도	울진군	울진읍	1,398	125	-	29	15	72	3			1	1,398
경상북도	울진군	평해읍	1,075	173	-	18	123	57	3			1	1,075
경상북도	울진군	북면	1,091	68	-	32	32	57	3			1	1,091
경상북도	울진군	서면	750	2	2	14	-	21	3			1	750
경상북도	울진군	근남면	814	21	-	22	33	57	3			1	814
경상북도	울진군	원남면	858	138	-	18	116	54	3			1	858
경상북도	울진군	기성면	779	277	-	27	368	48	3			1	779
경상북도	울진군	온정면	653	-	-	25	-	42	3			1	653
경상북도	울진군	죽변면	561	445	-	17	300	48	3			1	561
경상북도	울진군	후포면	423	779	-	17	891	42	3			1	423
경상북도	울릉군	소계	944	822	-	30	127	86	10	6	4	4	944
경상북도	울릉군	군청	39	31	-	2	5	5	1	6	4	1	39
경상북도	울릉군	울릉읍	388	488	-	11	108	48	3			1	388
경상북도	울릉군	서면	242	158	-	8	2	18	3			1	242
경상북도	울릉군	북면	275	145	-	9	12	15	3			1	275
경상남도	총계	총계	249,110	30,704	567	5,426	14,181	12,569	879	120	355	356	243,060
경상남도	시도	도청	50	20	10	5	5	-	-	-	-	-	-
경상남도	창원시	소계	7,566	191	28	143	77	394	35	6	17	17	7,566
경상남도	창원시	시청	308	7	1	7	3	19	2	6	17	2	308
경상남도	창원시	동읍	2,060	6	22	51	-	108	3			1	2,060
경상남도	창원시	북면	1,630	3	2	43	-	96	3			1	1,630
경상남도	창원시	대신면	1,681	2	-	42	-	108	3			1	1,681
경상남도	창원시	의창동	267	6	3	-	-	12	2			1	267
경상남도	창원시	팔룡동	153	3	-	-	-	6	2			1	153
경상남도	창원시	명곡동	189	4	-	-	-	6	2			1	189



조사용품 배부내역

시도	시군구	읍면동	12		13	14	15	16	17	18	19	20	21	22	23
			이기구본 스티커	조사원 연락진											
경상북도	울진군	울진읍	140	387	1,097	76	27	16		15	15	15	15		
경상북도	울진군	평해읍	296	338	958	61	21	12		12	12	12	12		
경상북도	울진군	북면	100	300	220	61	21	12		11	11	11	11		
경상북도	울진군	서면	4	192	141	25	8	8		8	8	8	8		
경상북도	울진군	근남면	54	219	160	61	21	10		10	10	10	10		
경상북도	울진군	원남면	254	273	201	58	20	11		11	11	11	11		
경상북도	울진군	기성면	645	336	246	52	18	11		11	11	11	11		
경상북도	울진군	온정면	-	166	122	46	16	7		7	7	7	7		
경상북도	울진군	죽변면	745	306	224	52	18	11		11	11	11	11		
경상북도	울진군	후포면	1,670	466	342	46	16	11		11	11	11	11		
경상북도	울릉군	소계	949	438	809	106	31	27	6	22	22	22	22	12	16
경상북도	울릉군	군정	36			13		7	6	2	2	2	2	12	16
경상북도	울릉군	울릉읍	596	233	659	52	18	10		10	10	10	10		
경상북도	울릉군	서면	160	99	72	22	7	5		5	5	5	5		
경상북도	울릉군	북면	157	106	78	19	6	5		5	5	5	5		
경상남도	총계	총계	45,417	69,035	98,627	13,924	4,566	3,373	625	2,843	2,843	2,843	2,843	2,554	2,340
경상남도	시도	도청	-	-	-	-	-	5	-	5	5	5	5	-	-
경상남도	창원시	소계	296	1,913	3,896	452	149	112	19	95	95	95	95	72	66
경상남도	창원시	시정	11			29		16	19	2	2	2	2	72	66
경상남도	창원시	동읍	28	530	1,502	112	40	20		19	19	19	19		
경상남도	창원시	북면	5	416	305	100	36	17		16	16	16	16		
경상남도	창원시	대산면	2	428	314	112	40	17		16	16	16	16		
경상남도	창원시	의창동	9	70	232	15	5	4		4	4	4	4		
경상남도	창원시	팔룡동	3	40	131	9	3	3		3	3	3	3		
경상남도	창원시	명곡동	4	49	163	9	3	4		4	4	4	4		

조사용품 배부내역

시도	시군구	읍면동	24 출근부	25	26	27	28	29	30	31	32	33	34	35
				조사 요원중	조사 요원중 케이스	조사 요원중 곤	조사 지침서	지도 지침서	입력프로그램 사용설명서	전산내검 지침서	조사관리 시스템	조사구관리 지침서	조사구 목록	조사용품 배부계획
경상북도	울진군	울진읍	16				15	4			2	4	4	1
경상북도	울진군	평해읍	11				12	3			2	3	3	1
경상북도	울진군	북면	11				11	3			2	3	3	1
경상북도	울진군	서면	7				8	3			2	3	3	1
경상북도	울진군	근남면	9				10	3			2	3	3	1
경상북도	울진군	원남면	10				11	3			2	3	3	1
경상북도	울진군	기성면	10				11	3			2	3	3	1
경상북도	울진군	온정면	6				7	2			2	2	2	1
경상북도	울진군	죽변면	10				11	3			2	3	3	1
경상북도	울진군	후포면	10				11	3			2	3	3	1
경상북도	울릉군	소계	23	12	16	16	23	10	4	4	8	10	10	4
경상북도	울릉군	군청	6	12	16	16	3	3	4	4	2	3	3	1
경상북도	울릉군	울릉읍	9				10	3			2	3	3	1
경상북도	울릉군	서면	4				5	2			2	2	2	1
경상북도	울릉군	북면	4				5	2			2	2	2	1
경상남도	총계	총계	3,157	1,277	2,340	2,340	2,868	928	277	277	670	928	928	335
경상남도	시도	도청	5	-	-	-	10	10	10	10	2	10	10	1
경상남도	창원시	소계	100	36	66	66	96	39	9	9	32	39	39	16
경상남도	창원시	시청	16	36	66	66	3	3	9	9	2	3	3	1
경상남도	창원시	동읍	20				19	4			2	4	4	1
경상남도	창원시	북면	17				16	4			2	4	4	1
경상남도	창원시	대산면	17				16	4			2	4	4	1
경상남도	창원시	의창동	3				4	2			2	2	2	1
경상남도	창원시	팔룡동	2				3	2			2	2	2	1
경상남도	창원시	명곡동	3				4	2			2	2	2	1

조사용품 배부내역

시도	시군구	읍면동	1	2	3	4	5	6	7	8	9	10	11
			통가·임가 조사표	해수면어가 조사표	내수면어가 조사표	지역 조사표	어업임금종사자 기구조사표	조사표표지 (조사구)	조사표표지 (읍면동)	조사구 유도 표지	조사구 유도 간지	봉림어가 명부 표지	봉림가구본 스티커
경상남도	창원시	봉림동	266	3	-	-	-	3	2			1	266
경상남도	창원시	반송동	126	2	-	-	-	3	2			1	126
경상남도	창원시	중앙동	52	4	-	-	-	3	2			1	52
경상남도	창원시	용지동	80	4	-	-	-	3	2			1	80
경상남도	창원시	상남동	48	3	-	-	-	3	2			1	48
경상남도	창원시	사파동	236	4	-	-	-	3	2			1	236
경상남도	창원시	가음정동	84	4	-	-	-	3	2			1	84
경상남도	창원시	성주동	200	3	-	-	-	9	2			1	200
경상남도	창원시	웅남동	186	133	-	-	-	9	2			1	186
경상남도	마산시	소계	8,264	2,464	12	191	1,303	423	73	6	36	36	8,264
경상남도	마산시	시정	336	91	1	9	42	21	4	6	36	4	336
경상남도	마산시	내서읍	1,146	4	-	57	-	36	3			1	1,146
경상남도	마산시	구산면	844	996	-	24	530	72	3			1	844
경상남도	마산시	진동면	844	593	7	31	372	51	3			1	844
경상남도	마산시	진북면	891	2	-	28	29	45	3			1	891
경상남도	마산시	진전면	1,416	176	-	42	14	75	3			1	1,416
경상남도	마산시	현동	521	167	2	-	5	36	2			1	521
경상남도	마산시	가포동	85	56	-	-	-	6	2			1	85
경상남도	마산시	월영동	85	62	-	-	-	3	2			1	85
경상남도	마산시	문화동	169	67	-	-	71	3	2			1	169
경상남도	마산시	반월동	48	7	-	-	-	3	2			1	48
경상남도	마산시	중앙동	56	17	-	-	-	3	2			1	56
경상남도	마산시	원월동	111	11	-	-	83	3	2			1	111
경상남도	마산시	자산동	211	15	-	-	-	3	2			1	211
경상남도	마산시	동서동	26	21	-	-	-	3	2			1	26

조사용품 배부내역

시도	시군구	읍면동	12	13	14	15	16	17	18	19	20	21	22	23
			여가구분 스티커	조사원 연락진	인사말씀	편철용 철근	조시구 오도 스티커	조사표 회수용 상자	문구set	조사표 받침대	조사원 가방	가방 스티커	임명장	조사요원 서약서
경상남도	창원시	봉림동	3	69	227	6	2		4	4	4	4		
경상남도	창원시	반송동	2	33	107	6	2		3	3	3	3		
경상남도	창원시	중앙동	4	15	47	6	2		3	3	3	3		
경상남도	창원시	용지동	4	21	70	6	2		3	3	3	3		
경상남도	창원시	상남동	3	13	42	6	2		3	3	3	3		
경상남도	창원시	사파동	4	61	203	6	2		4	4	4	4		
경상남도	창원시	가음정동	4	23	74	6	2		3	3	3	3		
경상남도	창원시	성주동	3	52	171	12	4		4	4	4	4		
경상남도	창원시	웅남동	207	93	308	12	4		4	4	4	4		
경상남도	마산시	소계	3,779	2,826	5,029	538	174	25	172	156	156	156	108	99
경상남도	마산시	시창	134			35		25	16	2	2	2	108	99
경상남도	마산시	내서읍	4	293	828	40	14		11	11	11	11		
경상남도	마산시	구산면	1,526	551	404	76	27		18	17	17	17		
경상남도	마산시	진동면	972	428	314	55	19		13	13	13	13		
경상남도	마산시	진북면	31	233	171	49	17		10	10	10	10		
경상남도	마산시	진전면	190	404	296	79	28		16	15	15	15		
경상남도	마산시	현동	174	172	573	39	14		7	7	7	7		
경상남도	마산시	가포동	56	35	115	9	3		3	3	3	3		
경상남도	마산시	월영동	134	51	167	6	2		3	3	3	3		
경상남도	마산시	문화동	138	73	241	6	2		4	4	4	4		
경상남도	마산시	반월동	7	14	45	6	2		3	3	3	3		
경상남도	마산시	중앙동	17	18	60	6	2		3	3	3	3		
경상남도	마산시	원월동	94	48	157	6	2		3	3	3	3		
경상남도	마산시	자산동	15	57	189	6	2		4	4	4	4		
경상남도	마산시	동서동	21	12	38	6	2		3	3	3	3		

조사용품 배부내역

시도	시군구	읍면동	24	25	26	27	28	29	30	31	32	33	34	35
			출근부	조사 요원중	조사 요원중 케이스	조사 요원중 근 근	조사 지침서	지도 지침서	인력프로그램 사용설명서	진산내검 지침서	조사관리 시스템	조사구관리 지침서	조사구 목록	조사용품 배부계획
경상남도	창원시	봉림동	3				4	2			2	2	2	1
경상남도	창원시	반송동	2				3	2			2	2	2	1
경상남도	창원시	중앙동	2				3	2			2	2	2	1
경상남도	창원시	웅지동	2				3	2			2	2	2	1
경상남도	창원시	상남동	2				3	2			2	2	2	1
경상남도	창원시	사파동	3				4	2			2	2	2	1
경상남도	창원시	가음정동	2				3	2			2	2	2	1
경상남도	창원시	성주동	3				4	2			2	2	2	1
경상남도	창원시	웅남동	3				4	2			2	2	2	1
경상남도	마산시	소계	144	54	99	99	157	72	9	9	66	72	72	33
경상남도	마산시	시정	16	54	99	99	3	3	9	9	2	3	3	1
경상남도	마산시	내서읍	10				11	3			2	3	3	1
경상남도	마산시	구산면	18				17	4			2	4	4	1
경상남도	마산시	진동면	13				13	3			2	3	3	1
경상남도	마산시	진북면	9				10	3			2	3	3	1
경상남도	마산시	진전면	16				15	4			2	4	4	1
경상남도	마산시	원동	6				7	2			2	2	2	1
경상남도	마산시	가포동	2				3	2			2	2	2	1
경상남도	마산시	월영동	2				3	2			2	2	2	1
경상남도	마산시	문화동	3				4	2			2	2	2	1
경상남도	마산시	반월동	2				3	2			2	2	2	1
경상남도	마산시	중앙동	2				3	2			2	2	2	1
경상남도	마산시	완월동	2				3	2			2	2	2	1
경상남도	마산시	자산동	3				4	2			2	2	2	1
경상남도	마산시	동서동	2				3	2			2	2	2	1

조사용품 배부내역

시도	시군구	읍면동	1	2	3	4	5	6	7	8	9	10	11
			농가·임가 조사표	매수면어가 조사표	내수면어가 조사표	지역 조사표	어업임금종시자 가구조사표	조사표표지 (조사구)	조사표표지 (읍면동)	조사구 유도 표지	조사구 유도 간지	농림어가 명부 표지	농임가구본 스티커
경상남도	마산시	성호동	26	2	-	-	-	3	2			1	26
경상남도	마산시	교방동	55	6	-	-	-	3	2			1	55
경상남도	마산시	노산동	3	3	-	-	-	3	2			1	3
경상남도	마산시	오동동	4	15	-	-	54	3	2			1	4
경상남도	마산시	합포동	12	3	-	-	-	3	2			1	12
경상남도	마산시	산호동	18	50	-	-	21	3	2			1	18
경상남도	마산시	회원1동	161	16	-	-	-	3	2			1	161
경상남도	마산시	회원2동	175	8	-	-	-	3	2			1	175
경상남도	마산시	석전1동	64	4	-	-	-	3	2			1	64
경상남도	마산시	석전2동	62	12	-	-	-	3	2			1	62
경상남도	마산시	회성동	157	7	-	-	5	9	2			1	157
경상남도	마산시	양덕1동	122	8	-	-	-	3	2			1	122
경상남도	마산시	양덕2동	154	20	2	-	-	3	2			1	154
경상남도	마산시	합성1동	80	3	-	-	-	3	2			1	80
경상남도	마산시	합성2동	64	10	-	-	-	3	2			1	64
경상남도	마산시	구암1동	196	6	-	-	-	3	2			1	196
경상남도	마산시	구암2동	107	4	-	-	-	3	2			1	107
경상남도	마산시	봉암동	15	2	-	-	-	3	2			1	15
경상남도	진주시	소계	22,948	108	19	365	12	1,056	95	6	41	41	22,948
경상남도	진주시	시정	933	4	1	16	1	51	5	6	41	4	933
경상남도	진주시	문산읍	1,590	-	-	31	-	69	3			1	1,590
경상남도	진주시	내동면	456	-	-	15	-	24	3			1	456
경상남도	진주시	정현면	711	-	-	21	-	42	3			1	711
경상남도	진주시	금곡면	1,202	-	2	24	-	54	3			1	1,202
경상남도	진주시	진성면	891	-	2	18	-	48	3			1	891

조사용품 배부내역

시도	시군구	읍면동	12	13	14	15	16	17	18	19	20	21	22	23
경상남도	마산시	성호동	2	7	23	6	2		3	3	3	3		
경상남도	마산시	교방동	6	15	50	6	2		3	3	3	3		
경상남도	마산시	노산동	3	2	4	6	2		-	-	-	-		
경상남도	마산시	오동동	69	15	50	6	2		3	3	3	3		
경상남도	마산시	합포동	3	4	12	6	2		3	3	3	3		
경상남도	마산시	신호동	71	21	67	6	2		3	3	3	3		
경상남도	마산시	회원1동	16	45	148	6	2		4	4	4	4		
경상남도	마산시	회원2동	8	47	154	6	2		4	4	4	4		
경상남도	마산시	석전1동	4	18	57	6	2		3	3	3	3		
경상남도	마산시	석전2동	12	19	61	6	2		3	3	3	3		
경상남도	마산시	회성동	12	43	141	12	4		3	3	3	3		
경상남도	마산시	양덕1동	8	33	109	6	2		3	3	3	3		
경상남도	마산시	양덕2동	22	44	146	6	2		4	4	4	4		
경상남도	마산시	합성1동	3	21	69	6	2		3	3	3	3		
경상남도	마산시	합성2동	10	19	61	6	2		3	3	3	3		
경상남도	마산시	구암1동	6	51	170	6	2		4	4	4	4		
경상남도	마산시	구암2동	4	28	93	6	2		3	3	3	3		
경상남도	마산시	봉암동	7	5	16	6	2		3	3	3	3		
경상남도	진주시	소계	139	5,638	9,900	1,198	391	51	298	255	255	255	212	194
경상남도	진주시	시정	6			66		51	40	2	2	2	212	194
경상남도	진주시	문산읍	-	405	1,145	73	26		16	15	15	15		
경상남도	진주시	내동면	-	116	85	28	9		5	5	5	5		
경상남도	진주시	정현면	-	181	133	46	16		8	8	8	8		
경상남도	진주시	금곡면	2	306	225	58	20		13	12	12	12		
경상남도	진주시	진성면	2	227	167	52	18		10	10	10	10		

조사용품 배부내역

시도	시군구	읍면동	24	25	26	27	28	29	30	31	32	33	34	35
			출근부	조사 요원중	조사 요원중 케이스	조사 요원중 공	조사 지침서	지도 지침서	입력프로그램 사용설명서	전신내검 지침서	조사관리 시스템	조사구관리 지침서	조사구 목록	조사용품 배부계획
경상남도	마산시	성호동	2				3	2			2	2	2	1
경상남도	마산시	교방동	2				3	2			2	2	2	1
경상남도	마산시	노신동	-				-	-			2	-	-	1
경상남도	마산시	오동동	2				3	2			2	2	2	1
경상남도	마산시	합포동	2				3	2			2	2	2	1
경상남도	마산시	산호동	2				3	2			2	2	2	1
경상남도	마산시	회원1동	3				4	2			2	2	2	1
경상남도	마산시	회원2동	3				4	2			2	2	2	1
경상남도	마산시	석전1동	2				3	2			2	2	2	1
경상남도	마산시	석전2동	2				3	2			2	2	2	1
경상남도	마산시	회성동	2				3	2			2	2	2	1
경상남도	마산시	양덕1동	2				3	2			2	2	2	1
경상남도	마산시	양덕2동	3				4	2			2	2	2	1
경상남도	마산시	합성1동	2				3	2			2	2	2	1
경상남도	마산시	합성2동	2				3	2			2	2	2	1
경상남도	마산시	구암1동	3				4	2			2	2	2	1
경상남도	마산시	구암2동	2				3	2			2	2	2	1
경상남도	마산시	봉암동	2				3	2			2	2	2	1
경상남도	진주시	소계	267	106	194	194	256	93	21	21	76	93	93	38
경상남도	진주시	시청	42	106	194	194	3	3	21	21	2	3	3	1
경상남도	진주시	문신읍	16				15	4			2	4	4	1
경상남도	진주시	내동면	4				5	2			2	2	2	1
경상남도	진주시	정현면	7				8	3			2	3	3	1
경상남도	진주시	금곡면	13				12	3			2	3	3	1
경상남도	진주시	진성면	9				10	3			2	3	3	1



조사용품 배부내역

시도	시군구	읍면동	1	2	3	4	5	6	7	8	9	10	11
			농가·임가 조사표	해수면어가 조사표	내수면어가 조사표	지역 조사표	어업임금조사자 가구조사표	조사표표지 (조사구)	조사표표지 (읍면동)	조사구 오도 표지	조사구 오도 간지	농림어가 명부 표지	농임기구분 스티커
경상남도	진주시	일반성면	637	-	-	21	-	42	3			1	637
경상남도	진주시	이반성면	714	2	-	26	-	48	3			1	714
경상남도	진주시	사봉면	738	-	-	20	-	42	3			1	738
경상남도	진주시	지수면	674	4	2	17	-	39	3			1	674
경상남도	진주시	대곡면	1,435	17	-	28	-	72	3			1	1,435
경상남도	진주시	금산면	1,454	3	-	22	-	78	3			1	1,454
경상남도	진주시	진원면	1,163	3	-	20	-	63	3			1	1,163
경상남도	진주시	미천면	812	-	-	21	-	39	3			1	812
경상남도	진주시	영석면	1,002	-	-	26	-	54	3			1	1,002
경상남도	진주시	대평면	192	10	7	11	-	15	3			1	192
경상남도	진주시	수곡면	950	-	2	28	-	51	3			1	950
경상남도	진주시	망경동	467	8	-	-	-	6	2			1	467
경상남도	진주시	강남동	76	-	-	-	-	3	2			1	76
경상남도	진주시	월양동	167	4	-	-	9	3	2			1	167
경상남도	진주시	성지동	260	-	-	-	-	6	2			1	260
경상남도	진주시	중앙동	72	3	-	-	-	3	2			1	72
경상남도	진주시	봉인동	173	-	-	-	-	6	2			1	173
경상남도	진주시	상봉동동	310	-	-	-	-	12	2			1	310
경상남도	진주시	상봉서동	403	-	-	-	-	12	2			1	403
경상남도	진주시	봉수동	84	2	-	-	-	3	2			1	84
경상남도	진주시	옥봉동	101	3	-	-	-	6	2			1	101
경상남도	진주시	상대1동	476	6	-	-	-	6	2			1	476
경상남도	진주시	상대2동	417	6	-	-	-	6	2			1	417
경상남도	진주시	하대1동	567	2	3	-	-	15	2			1	567
경상남도	진주시	하대2동	266	4	-	-	-	9	2			1	266

조사용품 배부내역

시도	시군구	읍면동	12	13	14	15	16	17	18	19	20	21	22	23
			여가구분 스티커	조사원 연락진	인사말씀	편철용 철근	조시구 오도 스티커	조사표 회수용 상자	문구set	조사표 발침대	조사원 가방	가방 스티커	임명장	조사오원 서약서
경상남도	진주시	일반성면	-	162	119	46	16		6	6	6	6		
경상남도	진주시	이반성면	2	182	134	52	18		8	8	8	8		
경상남도	진주시	사봉면	-	188	138	46	16		8	8	8	8		
경상남도	진주시	지수면	6	173	127	43	15		7	7	7	7		
경상남도	진주시	대곡면	17	369	271	76	27		15	14	14	14		
경상남도	진주시	금산면	3	371	272	82	29		15	14	14	14		
경상남도	진주시	집현면	3	297	218	67	24		12	11	11	11		
경상남도	진주시	미천면	-	207	152	43	15		10	10	10	10		
경상남도	진주시	영석면	-	255	187	58	20		11	11	11	11		
경상남도	진주시	대평면	17	53	39	19	6		4	4	4	4		
경상남도	진주시	수곡면	2	242	178	55	19		11	11	11	11		
경상남도	진주시	망경동	8	121	401	9	3		5	5	5	5		
경상남도	진주시	강남동	-	20	64	6	2		3	3	3	3		
경상남도	진주시	월암동	13	45	150	6	2		4	4	4	4		
경상남도	진주시	성지동	-	66	220	9	3		4	4	4	4		
경상남도	진주시	중앙동	3	19	63	6	2		3	3	3	3		
경상남도	진주시	불안동	-	44	146	9	3		4	4	4	4		
경상남도	진주시	상봉동동	-	79	262	15	5		4	4	4	4		
경상남도	진주시	상봉서동	-	103	341	15	5		5	5	5	5		
경상남도	진주시	불수동	2	22	72	6	2		3	3	3	3		
경상남도	진주시	육봉동	3	27	87	9	3		3	3	3	3		
경상남도	진주시	상대1동	6	123	407	9	3		5	5	5	5		
경상남도	진주시	상대2동	6	108	357	9	3		5	5	5	5		
경상남도	진주시	하대1동	5	145	483	18	6		6	6	6	6		
경상남도	진주시	하대2동	4	69	228	12	4		4	4	4	4		

조사용품 배부내역

시도	시군구	읍면동	24	25	26	27	28	29	30	31	32	33	34	35
			출근부	조사 요원증	조사 요원증 케이스	조사 요원증 문	조사 지침서	지도 지침서	인력프로그램 사용설명서	전산내검 지침서	조사관리 시스템	조사구관리 지침서	조사구 목록	조사용품 배부계획
경상남도	진주시	일반성면	5				6	2			2	2	2	1
경상남도	진주시	이반성면	7				8	3			2	3	3	1
경상남도	진주시	사봉면	7				8	3			2	3	3	1
경상남도	진주시	지수면	6				7	2			2	2	2	1
경상남도	진주시	대곡면	15				14	4			2	4	4	1
경상남도	진주시	금산면	15				14	4			2	4	4	1
경상남도	진주시	진현면	11				11	3			2	3	3	1
경상남도	진주시	미원면	9				10	3			2	3	3	1
경상남도	진주시	영석면	10				11	3			2	3	3	1
경상남도	진주시	대평면	3				4	2			2	2	2	1
경상남도	진주시	수곡면	10				11	3			2	3	3	1
경상남도	진주시	양경동	4				5	2			2	2	2	1
경상남도	진주시	강남동	2				3	2			2	2	2	1
경상남도	진주시	철암동	3				4	2			2	2	2	1
경상남도	진주시	상지동	3				4	2			2	2	2	1
경상남도	진주시	중앙동	2				3	2			2	2	2	1
경상남도	진주시	북안동	3				4	2			2	2	2	1
경상남도	진주시	상봉동동	3				4	2			2	2	2	1
경상남도	진주시	상봉서동	4				5	2			2	2	2	1
경상남도	진주시	북수동	2				3	2			2	2	2	1
경상남도	진주시	덕봉동	2				3	2			2	2	2	1
경상남도	진주시	상대1동	4				5	2			2	2	2	1
경상남도	진주시	상대2동	4				5	2			2	2	2	1
경상남도	진주시	하대1동	5				6	2			2	2	2	1
경상남도	진주시	하대2동	3				4	2			2	2	2	1

조사용품 배부내역

시도	시군구	읍면종	1										
			농가·임가 조사표	매수면어가 조사표	내수면어가 조사표	지역 조사표	어업임금종시자 가구조사표	조사표표지 (조사구)	조사표표지 (읍면종)	조사구 유도 표지	조사구 유도 간지	농림어가 명부 표지	농임가구분 스티커
경상남도	진주시	상평동	325	3	-	-	-	-	6	2		1	325
경상남도	진주시	초장동	822	2	-	-	-	39	2	2		1	822
경상남도	진주시	평거동	421	13	-	-	-	12	2	2		1	421
경상남도	진주시	산안동	419	2	-	-	-	9	2	2		1	419
경상남도	진주시	이현동	552	4	-	-	-	21	2	2		1	552
경상남도	진주시	판문동	480	3	-	-	-	21	2	2		1	480
경상남도	진주시	기호동	536	-	-	-	-	21	2	2		1	536
경상남도	진해시	소계	2,756	2,642	3	-	-	440	152	32	6	17	2,756
경상남도	진해시	시정	112	98	1	-	-	15	8	2	6	17	112
경상남도	진해시	중앙동	11	20	-	-	-	2	3	2		1	11
경상남도	진해시	태평동	6	336	-	-	-	74	12	2		1	6
경상남도	진해시	충무동	24	25	-	-	-	-	3	2		1	24
경상남도	진해시	어좌동	59	17	-	-	-	-	3	2		1	59
경상남도	진해시	태백동	31	7	-	-	-	-	3	2		1	31
경상남도	진해시	경화동	84	42	-	-	-	6	3	2		1	84
경상남도	진해시	병암동	222	15	-	-	-	-	3	2		1	222
경상남도	진해시	석동	91	16	2	-	-	-	3	2		1	91
경상남도	진해시	이동	135	68	-	-	-	15	3	2		1	135
경상남도	진해시	자은동	200	12	-	-	-	2	6	2		1	200
경상남도	진해시	덕산동	57	8	-	-	-	-	3	2		1	57
경상남도	진해시	봉호동	224	286	-	-	-	29	9	2		1	224
경상남도	진해시	웅천동	599	868	-	-	-	131	42	2		1	599
경상남도	진해시	웅동1동	698	76	-	-	-	2	27	2		1	698
경상남도	진해시	웅동2동	203	748	-	-	-	164	21	2		1	203
경상남도	통영시	소계	7,135	8,643	4	209	-	6,903	561	46	6	20	7,135

조사용품 배부내역

시도	시군구	읍면동	12	13	14	15	16	17	18	19	20	21	22	23
			여가구분 스티커	조사원 연락전	인사말씀	편철용 철근	조사구 오도 스티커	조사표 외수용 상자	문구set	조사표 발침대	조사원 가방	기방 스티커	임명장	조사요원 서약서
경상남도	진주시	상평동	3	84	277	9	3		4	4	4	4		
경상남도	진주시	초장동	2	210	697	42	15		10	10	10	10		
경상남도	진주시	평거동	13	110	366	15	5		5	5	5	5		
경상남도	진주시	신안동	4	108	357	12	4		5	5	5	5		
경상남도	진주시	이현동	4	141	470	24	8		6	6	6	6		
경상남도	진주시	판문동	3	123	408	24	8		5	5	5	5		
경상남도	진주시	가호동	-	137	454	24	8		6	6	6	6		
경상남도	진해시	소계	3,085	1,347	4,470	207	64	13	80	75	75	75	52	48
경상남도	진해시	시정	114			18		13	7	2	2	2	2	48
경상남도	진해시	중앙동	22	8	25	6	2		3	3	3	3		
경상남도	진해시	태평동	410	94	312	15	5		4	4	4	4		
경상남도	진해시	충무동	25	12	39	6	2		3	3	3	3		
경상남도	진해시	여좌동	17	19	63	6	2		3	3	3	3		
경상남도	진해시	태백동	7	10	31	6	2		3	3	3	3		
경상남도	진해시	경화동	48	33	107	6	2		3	3	3	3		
경상남도	진해시	병암동	15	60	199	6	2		4	4	4	4		
경상남도	진해시	석동	18	27	90	6	2		3	3	3	3		
경상남도	진해시	이동	83	53	176	6	2		4	4	4	4		
경상남도	진해시	자은동	14	54	179	9	3		4	4	4	4		
경상남도	진해시	덕산동	8	17	54	6	2		3	3	3	3		
경상남도	진해시	풍호동	315	129	428	12	4		5	5	5	5		
경상남도	진해시	웅천동	999	379	1,261	45	16		13	13	13	13		
경상남도	진해시	웅동1동	78	195	650	30	10		8	8	8	8		
경상남도	진해시	웅동2동	912	257	856	24	8		10	10	10	10		
경상남도	통영시	소계	15,550	5,001	10,036	633	206	36	183	156	156	156	140	128

조사용품 배부내역

시도	시군구	읍면동	24	25	26	27	28	29	30	31	32	33	34	35
			출근부	조사 요원중	조사 요원중 케이스	조사 요원중 판	조사 지침서	지도 지침서	입력프로그램 사용설명서	진산내검 지침서	조사관리 시스템	조사구관리 지침서	조사구 목록	조사용품 배부계획
경상남도	진주시	상평동	3				4	2			2	2	2	1
경상남도	진주시	조장동	9				10	3			2	3	3	1
경상남도	진주시	평거동	4				5	2			2	2	2	1
경상남도	진주시	신안동	4				5	2			2	2	2	1
경상남도	진주시	이현동	5				6	2			2	2	2	1
경상남도	진주시	관문동	4				5	2			2	2	2	1
경상남도	진주시	가호동	5				6	2			2	2	2	1
경상남도	진해시	소계	65	26	48	48	76	36	4	4	32	36	36	16
경상남도	진해시	시정	6	26	48	48	3	3	4	4	2	3	3	1
경상남도	진해시	중앙동	2				3	2			2	2	2	1
경상남도	진해시	태평동	3				4	2			2	2	2	1
경상남도	진해시	충무동	2				3	2			2	2	2	1
경상남도	진해시	여좌동	2				3	2			2	2	2	1
경상남도	진해시	태백동	2				3	2			2	2	2	1
경상남도	진해시	경화동	2				3	2			2	2	2	1
경상남도	진해시	병암동	3				4	2			2	2	2	1
경상남도	진해시	석동	2				3	2			2	2	2	1
경상남도	진해시	이동	3				4	2			2	2	2	1
경상남도	진해시	자은동	3				4	2			2	2	2	1
경상남도	진해시	덕산동	2				3	2			2	2	2	1
경상남도	진해시	풍호동	4				5	2			2	2	2	1
경상남도	진해시	웅천동	13				13	3			2	3	3	1
경상남도	진해시	웅동1동	7				8	3			2	3	3	1
경상남도	진해시	웅동2동	9				10	3			2	3	3	1
경상남도	통영시	소계	172	70	128	128	157	50	13	13	38	50	50	19

조사용품 배부내역

시도	시군구	읍면동	1 2 3 4 5 6 7 8 9 10 11										
			농가·임가 조사표	해수면어가 조사표	내수면어가 조사표	지역 조사표	어업임금조사자 가구조사표	조사표표지 (조사구)	조사표표지 (읍면동)	조사구 오도 표지	조사구 오도 간지	농림어가 영부 표지	농임기구분 스티커
경상남도	통영시	시창	290	320	1	9	223	27	3	6	20	2	290
경상남도	통영시	산양읍	1,419	1,096	-	33	348	81	3			1	1,419
경상남도	통영시	용남면	995	838	-	31	444	72	3			1	995
경상남도	통영시	도산면	952	344	-	22	618	60	3			1	952
경상남도	통영시	광도면	1,011	441	-	29	371	66	3			1	1,011
경상남도	통영시	욕지면	487	552	3	33	207	48	3			1	487
경상남도	통영시	환산면	706	561	-	36	233	54	3			1	706
경상남도	통영시	사랑면	442	632	-	16	465	36	3			1	442
경상남도	통영시	도전동	108	403	-	-	579	12	2			1	108
경상남도	통영시	명정동	129	220	-	-	225	12	2			1	129
경상남도	통영시	중앙동	25	254	-	-	254	3	2			1	25
경상남도	통영시	정량동	57	738	-	-	1,170	12	2			1	57
경상남도	통영시	북신동	115	428	-	-	920	18	2			1	115
경상남도	통영시	무진동	62	271	-	-	146	6	2			1	62
경상남도	통영시	인평동	170	429	-	-	156	18	2			1	170
경상남도	통영시	미수1동	44	370	-	-	119	12	2			1	44
경상남도	통영시	미수2동	23	342	-	-	141	9	2			1	23
경상남도	통영시	봉평동	65	203	-	-	80	6	2			1	65
경상남도	통영시	도남동	35	201	-	-	204	9	2			1	35
경상남도	사천시	소계	12,348	4,925	39	233	1,568	709	38	6	16	16	12,348
경상남도	사천시	시창	502	183	2	10	51	34	2	6	16	2	502
경상남도	사천시	사천읍	1,323	8	-	33	-	51	3			1	1,323
경상남도	사천시	경동면	1,179	2	2	29	-	60	3			1	1,179
경상남도	사천시	사남면	1,183	89	3	31	-	69	3			1	1,183
경상남도	사천시	용현면	1,114	418	3	25	-	69	3			1	1,114

조사용품 배부내역

시도	시군구	읍면동	12	13	14	15	16	17	18	19	20	21	22	23
			여가구분 스티커	조사원 연락진	인사말씀	편철용 철근	조사구 오도 스티커	조사표 회수용 상자	문구set	조사표 받침대	조사원 기방	기방 스티커	임명장	조사요원 서약서
경상남도	통영시	시청	544			38		36	24	2	2	2	140	128
경상남도	통영시	산양읍	1,444	684	1,936	85	30		24	23	23	23		
경상남도	통영시	용남면	1,282	535	393	76	27		18	17	17	17		
경상남도	통영시	도산면	962	445	327	64	22		13	12	12	12		
경상남도	통영시	광도면	812	433	318	70	25		14	13	13	13		
경상남도	통영시	육지면	762	293	215	52	18		11	11	11	11		
경상남도	통영시	한산면	794	356	261	58	20		13	12	12	12		
경상남도	통영시	사량면	1,097	351	258	40	14		11	11	11	11		
경상남도	통영시	도천동	982	237	787	15	5		5	5	5	5		
경상남도	통영시	명정동	445	129	428	15	5		4	4	4	4		
경상남도	통영시	중앙동	508	116	385	6	2		4	4	4	4		
경상남도	통영시	정량동	1,908	419	1,395	15	5		8	8	8	8		
경상남도	통영시	북신동	1,348	312	1,039	21	7		6	6	6	6		
경상남도	통영시	무전동	417	108	357	9	3		4	4	4	4		
경상남도	통영시	인평동	585	174	578	21	7		6	6	6	6		
경상남도	통영시	미수1동	489	120	400	15	5		5	5	5	5		
경상남도	통영시	미수2동	483	113	376	12	4		5	5	5	5		
경상남도	통영시	봉평동	283	80	264	9	3		4	4	4	4		
경상남도	통영시	도남동	405	96	319	12	4		4	4	4	4		
경상남도	사천시	소계	6,532	4,422	8,488	769	253	37	193	161	161	161	153	140
경상남도	사천시	시청	236			44		37	29	2	2	2	153	140
경상남도	사천시	사천읍	8	339	958	55	19		13	13	13	13		
경상남도	사천시	정동면	4	301	221	64	22		11	11	11	11		
경상남도	사천시	사남면	92	322	236	73	26		13	12	12	12		
경상남도	사천시	용천면	421	381	279	73	26		16	15	15	15		



조사용품 배부내역

시도	시군구	읍면동	24	25	26	27	28	29	30	31	32	33	34	35
			출근부	조사 요원중 요원중	조사 요원중 케이스	조사 요원중 요원중 민 민	조사 지침서	지도 지침서	입력프로그램 사용설명서	전산내검 지침서	조사관리 시스템	조사구관리 지침서	조사구 목록	조사용품 배부계획
경상남도	통영시	시정	25	70	128	128	3	3	13	2	3	3	3	1
경상남도	통영시	산양읍	25				23	5		2	2	5	5	1
경상남도	통영시	웅남면	18				17	4		2	2	4	4	1
경상남도	통영시	도산면	13				12	3		2	2	3	3	1
경상남도	통영시	광도면	14				13	3		2	2	3	3	1
경상남도	통영시	육지면	10				11	3		2	2	3	3	1
경상남도	통영시	환산면	13				12	3		2	2	3	3	1
경상남도	통영시	사량면	10				11	3		2	2	3	3	1
경상남도	통영시	도천동	4				5	2		2	2	2	2	1
경상남도	통영시	명정동	3				4	2		2	2	2	2	1
경상남도	통영시	중앙동	3				4	2		2	2	2	2	1
경상남도	통영시	정량동	7				8	3		2	2	3	3	1
경상남도	통영시	북신동	5				6	2		2	2	2	2	1
경상남도	통영시	무전동	3				4	2		2	2	2	2	1
경상남도	통영시	인평동	5				6	2		2	2	2	2	1
경상남도	통영시	미수1동	4				5	2		2	2	2	2	1
경상남도	통영시	미수2동	4				5	2		2	2	2	2	1
경상남도	통영시	봉평동	3				4	2		2	2	2	2	1
경상남도	통영시	도남동	3				4	2		2	2	2	2	1
경상남도	사천시	소계	187	77	140	140	162	45	16	30	45	45	45	15
경상남도	사천시	시정	30	77	140	140	3	3	16	2	2	3	3	1
경상남도	사천시	사천읍	13				13	3		2	2	3	3	1
경상남도	사천시	정동면	10				11	3		2	2	3	3	1
경상남도	사천시	사남면	13				12	3		2	2	3	3	1
경상남도	사천시	용현면	16				15	4		2	2	4	4	1

조사용품 배부내역

시도	시군구	읍면종	조사용품 배부내역											
			1 농가·임가 조사표	2 매수면어가 조사표	3 내수면어가 조사표	4 지역 조사표	5 어업임금종사자 가구조사표	6 조사표표지 (조사구)	7 조사표표지 (읍면동)	8 조사구 요도 표지	9 조사구 요도 간지	10 농림어가 명부 표지	11 농림가구본 스티커	
경상남도	사천시	축동면	615	33	21	20	-	36	3				1	615
경상남도	사천시	근암면	1,193	249	-	32	8	60	3				1	1,193
경상남도	사천시	관영면	1,028	-	2	28	-	54	3				1	1,028
경상남도	사천시	서포면	1,383	792	-	25	11	72	3				1	1,383
경상남도	사천시	동서동	253	1,414	2	-	-	678	2				1	253
경상남도	사천시	신구동	261	292	-	-	-	344	2				1	261
경상남도	사천시	동서금동	109	487	-	-	-	161	2				1	109
경상남도	사천시	벌룡동	307	271	-	-	-	237	2				1	307
경상남도	사천시	황현동	891	260	-	-	-	69	2				1	891
경상남도	사천시	남양동	1,007	427	4	-	-	9	2				1	1,007
경상남도	김해시	소계	13,054	96	41	319	-	637	45	6	19	19	19	13,054
경상남도	김해시	시정	531	4	2	14	-	31	3	6	19	2	2	531
경상남도	김해시	진영읍	1,922	-	-	59	-	75	3				1	1,922
경상남도	김해시	장유면	921	19	9	50	-	57	3				1	921
경상남도	김해시	주촌면	576	-	-	26	-	39	3				1	576
경상남도	김해시	진례면	1,134	2	-	38	-	63	3				1	1,134
경상남도	김해시	한림면	1,820	-	2	48	-	102	3				1	1,820
경상남도	김해시	생림면	1,059	2	3	28	-	48	3				1	1,059
경상남도	김해시	상동면	467	4	6	20	-	33	3				1	467
경상남도	김해시	대동면	1,616	17	15	36	-	84	3				1	1,616
경상남도	김해시	동상동	126	-	-	-	-	3	2				1	126
경상남도	김해시	회현동	244	4	-	-	-	6	2				1	244
경상남도	김해시	부원동	124	2	-	-	-	9	2				1	124
경상남도	김해시	내외동	537	10	-	-	-	9	2				1	537
경상남도	김해시	북부동	388	7	-	-	-	9	2				1	388

조사용품 배부내역

시도	시군구	읍면동	12		13	14	15	16	17	18	19	20	21	22	23
			이기구분 스티커	조사원 연락전											
경상남도	사천시	축동면	54	169	124	40	14	7	7	7	7	7	7		
경상남도	사천시	근양면	257	363	266	64	22	15	14	14	14	14	14		
경상남도	사천시	근명면	2	262	192	58	20	11	11	11	11	11	11		
경상남도	사천시	서포면	803	537	394	76	27	20	19	19	19	19	19		
경상남도	사천시	동서동	2,094	527	1,754	54	19	15	15	15	15	15	15		
경상남도	사천시	선구동	636	203	674	21	7	6	6	6	6	6	6		
경상남도	사천시	동서금동	648	172	573	15	5	6	6	6	6	6	6		
경상남도	사천시	벌룡동	508	188	626	21	7	6	6	6	6	6	6		
경상남도	사천시	향촌동	329	301	1,001	48	17	11	11	11	11	11	11		
경상남도	사천시	남양동	440	357	1,190	63	22	14	13	13	13	13	13		
경상남도	김해시	소계	137	3,215	5,396	707	233	167	141	141	141	141	141	123	113
경상남도	김해시	시정	6			42		24	31	24	2	2	2	123	113
경상남도	김해시	진영읍	-	489	1,384	79	28	19		18	18	18	18		
경상남도	김해시	장유면	28	241	177	61	21	11		11	11	11	11		
경상남도	김해시	주촌면	-	147	108	43	15	6		6	6	6	6		
경상남도	김해시	진례면	2	289	212	67	24	12		11	11	11	11		
경상남도	김해시	한림면	2	463	340	106	38	18		17	17	17	17		
경상남도	김해시	생림면	5	270	198	52	18	11		11	11	11	11		
경상남도	김해시	상동면	10	121	89	37	13	5		5	5	5	5		
경상남도	김해시	대동면	32	418	307	88	31	17		16	16	16	16		
경상남도	김해시	동상동	-	32	106	6	2	3		3	3	3	3		
경상남도	김해시	회현동	4	63	209	9	3	4		4	4	4	4		
경상남도	김해시	부원동	2	32	106	12	4	3		3	3	3	3		
경상남도	김해시	내외동	10	139	462	12	4	6		6	6	6	6		
경상남도	김해시	북부동	7	100	333	12	4	5		5	5	5	5		

조사용품 배부내역

시도	시군구	읍면동	24	25	26	27	28	29	30	31	32	33	34	35
			출근부	조사 요원증	조사 요원증 케이스	조사 요원증 문	조사 지침서	지도 지침서	입력프로그램 사용설명서	전산내검 지침서	조사관리 시스템	조사구관리 지침서	조사구 목록	조사용품 배부계획
경상남도	사천시	축동면	6				7	2			2	2	2	1
경상남도	사천시	근암면	15				14	4			2	4	4	1
경상남도	사천시	근명면	10				11	3			2	3	3	1
경상남도	사천시	서포면	20				19	4			2	4	4	1
경상남도	사천시	동서동	15				15	4			2	4	4	1
경상남도	사천시	선구동	5				6	2			2	2	2	1
경상남도	사천시	동서금동	5				6	2			2	2	2	1
경상남도	사천시	별룡동	5				6	2			2	2	2	1
경상남도	사천시	향촌동	10				11	3			2	3	3	1
경상남도	사천시	남양동	14				13	3			2	3	3	1
경상남도	김해시	소계	154	62	113	113	142	47	13	13	36	47	47	18
경상남도	김해시	시청	25	62	113	113	3	3	13	13	2	3	3	1
경상남도	김해시	진영읍	19				18	4			2	4	4	1
경상남도	김해시	장유면	10				11	3			2	3	3	1
경상남도	김해시	주촌면	5				6	2			2	2	2	1
경상남도	김해시	진례면	11				11	3			2	3	3	1
경상남도	김해시	함림면	18				17	4			2	4	4	1
경상남도	김해시	생림면	10				11	3			2	3	3	1
경상남도	김해시	상동면	4				5	2			2	2	2	1
경상남도	김해시	대동면	17				16	4			2	4	4	1
경상남도	김해시	동상동	2				3	2			2	2	2	1
경상남도	김해시	회현동	3				4	2			2	2	2	1
경상남도	김해시	부원동	2				3	2			2	2	2	1
경상남도	김해시	내외동	5				6	2			2	2	2	1
경상남도	김해시	북부동	4				5	2			2	2	2	1

조사용품 배부내역

시도	시군구	읍면동	1 2 3 4 5 6 7 8 9 10 11										
			농가·임가 조사표	해수면어가 조사표	내수면어가 조사표	지역 조사표	어업임금조사자 가구조사표	조사표표지 (조사구)	조사표표지 (읍면동)	조사구 오도 표지	조사구 오도 간지	농림어가 명부 표지	농민기구 스티커
경상남도	김해시	월산서부동	824	6	2	-	45	2				1	824
경상남도	김해시	활천동	378	8	-	-	9	2				1	378
경상남도	김해시	삼안동	195	8	-	-	6	2				1	195
경상남도	김해시	불암동	192	3	2	-	9	2				1	192
경상남도	밀양시	소계	20,145	81	68	312	964	46	6	18	18	20,145	
경상남도	밀양시	시정	819	3	3	14	46	3	6	18	2	819	
경상남도	밀양시	삼랑진읍	1,957	41	34	35	96	3			1	1,957	
경상남도	밀양시	하남읍	2,005	12	-	37	93	3			1	2,005	
경상남도	밀양시	부북면	1,683	-	2	25	90	3			1	1,683	
경상남도	밀양시	상동면	1,185	3	7	20	54	3			1	1,185	
경상남도	밀양시	산외면	909	7	12	21	42	3			1	909	
경상남도	밀양시	산내면	1,428	3	6	26	69	3			1	1,428	
경상남도	밀양시	단장면	1,514	2	4	27	75	3			1	1,514	
경상남도	밀양시	상남면	2,379	-	-	35	108	3			1	2,379	
경상남도	밀양시	초동면	1,280	2	-	27	72	3			1	1,280	
경상남도	밀양시	무안면	2,067	-	-	31	105	3			1	2,067	
경상남도	밀양시	청도면	835	-	-	14	42	3			1	835	
경상남도	밀양시	내일동	283	3	-	-	15	2			1	283	
경상남도	밀양시	내이동	426	-	-	-	18	2			1	426	
경상남도	밀양시	교동	342	-	-	-	12	2			1	342	
경상남도	밀양시	삼문동	588	3	-	-	15	2			1	588	
경상남도	밀양시	가곡동	445	2	-	-	12	2			1	445	
경상남도	거제시	소계	9,989	4,316	11	280	637	45	6	18	18	9,989	
경상남도	거제시	시정	406	160	1	12	31	3	6	18	2	406	
경상남도	거제시	신현읍	983	81	2	50	39	3			1	983	

조사용품 배부내역

시도	시군구	읍면종	12		13	14	15	16	17	18	19	20	21	22	23
			에기구분 스티커	조사원 연락전											
경상남도	김해시	철산서부동	8	211	703	48	17	10	10	10	10	10	10		
경상남도	김해시	활천동	8	98	326	12	4	5	5	5	5	5	5		
경상남도	김해시	삼안동	8	52	171	9	3	4	4	4	4	4	4		
경상남도	김해시	불암동	5	50	165	12	4	4	4	4	4	4	4		
경상남도	밀양시	소계	149	4,952	7,166	1,034	345	236	194	194	194	194	194	184	169
경상남도	밀양시	시청	6			57		45	2	2	2	2	2	184	169
경상남도	밀양시	상량진읍	75	515	1,458	100	36	19	18	18	18	18	18		
경상남도	밀양시	하남읍	12	513	1,452	97	35	19	18	18	18	18	18		
경상남도	밀양시	부북면	2	429	314	94	33	17	16	16	16	16	16		
경상남도	밀양시	상동면	10	304	223	58	20	13	12	12	12	12	12		
경상남도	밀양시	산외면	19	236	173	46	16	10	10	10	10	10	10		
경상남도	밀양시	산내면	9	365	268	73	26	15	14	14	14	14	14		
경상남도	밀양시	단장면	6	387	284	79	28	16	15	15	15	15	15		
경상남도	밀양시	상남면	-	605	444	112	40	24	23	23	23	23	23		
경상남도	밀양시	최동면	2	326	239	76	27	13	12	12	12	12	12		
경상남도	밀양시	무안면	-	526	386	109	39	20	19	19	19	19	19		
경상남도	밀양시	정도면	-	213	156	46	16	10	10	10	10	10	10		
경상남도	밀양시	내일동	3	73	241	18	6	4	4	4	4	4	4		
경상남도	밀양시	내이동	-	109	361	21	7	5	5	5	5	5	5		
경상남도	밀양시	교동	-	87	289	15	5	5	5	5	5	5	5		
경상남도	밀양시	삼문동	3	150	500	18	6	6	6	6	6	6	6		
경상남도	밀양시	기곡동	2	114	378	15	5	5	5	5	5	5	5		
경상남도	거제시	소계	5,709	3,668	4,002	706	231	178	150	150	150	150	150	135	124
경상남도	거제시	시청	206		780	42	15	31	26	2	2	2	2	135	124
경상남도	거제시	신현읍	115	276		43		11	11	11	11	11	11		

조사용품 배부내역

시도	시군구	읍면동	24	25	26	27	28	29	30	31	32	33	34	35
			출근부	조사 요원중	조사 요원중 케이스	조사 요원중 문	조사 지침서	지도 지침서	입력프로그램 사용설명서	전산내검 지침서	조사관리 시스템	조사구관리 지침서	조사구 목록	조사용품 배부계획
경상남도	김해시	철산서부동	9				10	3			2	3	3	1
경상남도	김해시	활천동	4				5	2			2	2	2	1
경상남도	김해시	상안동	3				4	2			2	2	2	1
경상남도	김해시	불암동	3				4	2			2	2	2	1
경상남도	밀양시	소계	232	92	169	169	195	54	19	19	34	54	54	17
경상남도	밀양시	시청	37	92	169	169	3	3	19	19	2	3	3	1
경상남도	밀양시	상량진음	19				18	4			2	4	4	1
경상남도	밀양시	하남읍	19				18	4			2	4	4	1
경상남도	밀양시	부북면	17				16	4			2	4	4	1
경상남도	밀양시	상동면	13				12	3			2	3	3	1
경상남도	밀양시	산외면	9				10	3			2	3	3	1
경상남도	밀양시	산내면	15				14	4			2	4	4	1
경상남도	밀양시	단장면	16				15	4			2	4	4	1
경상남도	밀양시	상남면	25				23	5			2	5	5	1
경상남도	밀양시	초동면	13				12	3			2	3	3	1
경상남도	밀양시	무안면	20				19	4			2	4	4	1
경상남도	밀양시	청도면	9				10	3			2	3	3	1
경상남도	밀양시	내일동	3				4	2			2	2	2	1
경상남도	밀양시	내이동	4				5	2			2	2	2	1
경상남도	밀양시	교동	4				5	2			2	2	2	1
경상남도	밀양시	상만동	5				6	2			2	2	2	1
경상남도	밀양시	가곡동	4				5	2			2	2	2	1
경상남도	거제시	소계	167	68	124	124	151	49	14	14	34	49	49	17
경상남도	거제시	시청	27	68	124	124	3	3	14	14	2	3	3	1
경상남도	거제시	신현읍	10				11	3			2	3	3	1

조사용품 배부내역

시도	시군구	읍면동	1	2	3	4	5	6	7	8	9	10	11
			봉가·임가 조사표	해수면어가 조사표	내수면어가 조사표	지역 조사표	어업임금종사자 기구조사표	조사표표지 (조시구)	조사표표지 (읍면동)	조사구 유도 표지	조사구 유도 간지	봉림어가 명부 표지	봉림기구본 스티커
경상남도	거제시	일운면	751	426	-	19	186	42	3			1	751
경상남도	거제시	동부면	779	264	-	20	65	57	3			1	779
경상남도	거제시	남부면	456	374	2	14	48	33	3			1	456
경상남도	거제시	거제면	1,260	440	2	26	225	75	3			1	1,260
경상남도	거제시	둔덕면	697	244	2	22	44	57	3			1	697
경상남도	거제시	사동면	1,183	637	-	29	123	81	3			1	1,183
경상남도	거제시	연초면	797	20	2	28	-	51	3			1	797
경상남도	거제시	하황면	967	505	-	29	72	57	3			1	967
경상남도	거제시	장목면	1,028	825	-	31	383	81	3			1	1,028
경상남도	거제시	장승포동	108	146	-	-	72	6	2			1	108
경상남도	거제시	마전동	49	26	-	-	2	3	2			1	49
경상남도	거제시	능포동	102	62	-	-	53	6	2			1	102
경상남도	거제시	아주동	216	4	-	-	-	6	2			1	216
경상남도	거제시	옥포1동	42	20	-	-	3	3	2			1	42
경상남도	거제시	옥포2동	165	82	-	-	29	9	2			1	165
경상남도	양산시	소계	5,749	41	-	172	-	407	26	6	10	10	5,749
경상남도	양산시	시량	234	2	-	8	-	20	2	6	10	1	234
경상남도	양산시	웅상읍	1,044	3	-	50	-	54	3			1	1,044
경상남도	양산시	물금읍	850	2	-	27	-	54	3			1	850
경상남도	양산시	동면	519	7	-	18	-	51	3			1	519
경상남도	양산시	원동면	1,180	4	-	21	-	75	3			1	1,180
경상남도	양산시	상북면	764	-	-	29	-	72	3			1	764
경상남도	양산시	하북면	497	15	-	19	-	42	3			1	497
경상남도	양산시	중앙동	294	6	-	-	-	12	2			1	294
경상남도	양산시	상성동	186	-	-	-	-	15	2			1	186



조사용품 배부내역

시도	시군구	읍면동	12	13	14	15	16	17	18	19	20	21	22	23
			여기구분 스티커	조사원 연락전	인사말씀	편철용 철근	조사구 오도 스티커	조사표 회수용 상자	문구set	조사표 발침대	조사원 가방	가방 스티커	임명장	조사요원 서약서
경상남도	거제시	일운면	612	327	240	46	16		11	11	11	11		
경상남도	거제시	동부면	329	272	200	61	21		11	11	11	11		
경상남도	거제시	남부면	424	212	156	37	13		10	10	10	10		
경상남도	거제시	거제면	667	467	343	79	28		17	16	16	16		
경상남도	거제시	둔덕면	290	243	178	61	21		10	10	10	10		
경상남도	거제시	사동면	760	473	347	85	30		18	17	17	17		
경상남도	거제시	연초면	22	208	153	55	19		10	10	10	10		
경상남도	거제시	하청면	577	377	277	61	21		15	14	14	14		
경상남도	거제시	강목면	1,208	528	388	85	30		18	17	17	17		
경상남도	거제시	장승포동	218	76	251	9	3		4	4	4	4		
경상남도	거제시	마전동	28	19	62	6	2		3	3	3	3		
경상남도	거제시	능포동	115	51	168	9	3		3	3	3	3		
경상남도	거제시	아주동	4	56	186	9	3		4	4	4	4		
경상남도	거제시	옥포1동	23	16	52	6	2		3	3	3	3		
경상남도	거제시	옥포2동	111	67	221	12	4		4	4	4	4		
경상남도	양산시	소계	41	1,414	2,489	449	146	15	77	67	67	67	57	52
경상남도	양산시	시정	2			29		15	12	2	2	2	2	52
경상남도	양산시	웅상읍	3	266	754	58	20		11	11	11	11		
경상남도	양산시	물금읍	2	217	613	58	20		10	10	10	10		
경상남도	양산시	동면	7	134	98	55	19		6	6	6	6		
경상남도	양산시	원동면	4	301	221	79	28		12	12	12	12		
경상남도	양산시	상북면	-	195	143	76	27		8	8	8	8		
경상남도	양산시	하북면	15	130	96	46	16		6	6	6	6		
경상남도	양산시	중앙동	6	76	253	15	5		4	4	4	4		
경상남도	양산시	상성동	-	48	157	18	6		4	4	4	4		

조사용품 배부내역

시도	시군구	읍면동	24	25	26	27	28	29	30	31	32	33	34	35
			출근부	조사 요원증	조사 요원증 케이스	조사 요원증 민	조사 지침서	지도 지침서	입력프로그램 사용설명서	전산내검 지침서	조사관리 시스템	조사구관리 지침서	조사구 목록	조사용품 배부계획
경상남도	거제시	일운면	10				11	3			2	3	3	1
경상남도	거제시	동부면	10				11	3			2	3	3	1
경상남도	거제시	남부면	9				10	3			2	3	3	1
경상남도	거제시	거제면	17				16	4			2	4	4	1
경상남도	거제시	둔덕면	9				10	3			2	3	3	1
경상남도	거제시	사등면	18				17	4			2	4	4	1
경상남도	거제시	연초면	9				10	3			2	3	3	1
경상남도	거제시	하창면	15				14	4			2	4	4	1
경상남도	거제시	장목면	18				17	4			2	4	4	1
경상남도	거제시	장승포동	3				4	2			2	2	2	1
경상남도	거제시	마전동	2				3	2			2	2	2	1
경상남도	거제시	능포동	2				3	2			2	2	2	1
경상남도	거제시	아주동	3				4	2			2	2	2	1
경상남도	거제시	육포1동	2				3	2			2	2	2	1
경상남도	거제시	육포2동	3				4	2			2	2	2	1
경상남도	양산시	소계	67	29	52	52	68	25	6	6	20	25	25	10
경상남도	양산시	시창	11	29	52	52	3	3	6	6	2	3	3	1
경상남도	양산시	웅상읍	10				11	3			2	3	3	1
경상남도	양산시	물금읍	9				10	3			2	3	3	1
경상남도	양산시	동면	5				6	2			2	2	2	1
경상남도	양산시	원동면	11				12	3			2	3	3	1
경상남도	양산시	상북면	7				8	3			2	3	3	1
경상남도	양산시	하북면	5				6	2			2	2	2	1
경상남도	양산시	중앙동	3				4	2			2	2	2	1
경상남도	양산시	상성동	3				4	2			2	2	2	1

조사용품 배부내역

시도	시군구	읍면동	1	2	3	4	5	6	7	8	9	10	11
			농가·임가 조사표	해수면어가 조사표	내수면어가 조사표	지역 조사표	어업임금종사자 가구조사표	조사표표지 (조사구)	조사표표지 (읍면동)	조사구 유도 표지	조사구 유도 간지	농림어가 명부 표지	농임가구분 스티커
경상남도	양산시	강서동	181	2	-	-	-	12	2			1	181
경상남도	의령군	소계	9,108	3	22	273	-	486	41	6	15	15	9,108
경상남도	의령군	군청	370	1	1	12	-	24	2	6	15	2	370
경상남도	의령군	의령읍	1,243	2	3	30	-	57	3			1	1,243
경상남도	의령군	가례면	685	-	2	15	-	36	3			1	685
경상남도	의령군	철곡면	424	-	-	15	-	24	3			1	424
경상남도	의령군	대의면	452	-	2	19	-	27	3			1	452
경상남도	의령군	화정면	782	-	3	19	-	36	3			1	782
경상남도	의령군	용덕면	614	-	3	20	-	39	3			1	614
경상남도	의령군	정곡면	644	-	-	18	-	33	3			1	644
경상남도	의령군	지정면	864	-	3	24	-	45	3			1	864
경상남도	의령군	낙서면	403	-	-	14	-	18	3			1	403
경상남도	의령군	부림면	885	-	3	31	-	54	3			1	885
경상남도	의령군	봉수면	483	-	-	16	-	27	3			1	483
경상남도	의령군	공류면	580	-	2	19	-	30	3			1	580
경상남도	의령군	유곡면	679	-	-	21	-	36	3			1	679
경상남도	합안군	소계	12,417	12	17	277	-	618	32	6	11	11	12,417
경상남도	합안군	군청	505	1	1	12	-	30	2	6	11	1	505
경상남도	합안군	가야읍	2,142	-	3	41	-	84	3			1	2,142
경상남도	합안군	합안면	852	-	-	25	-	48	3			1	852
경상남도	합안군	군북면	2,205	-	-	41	-	114	3			1	2,205
경상남도	합안군	범수면	1,252	4	4	26	-	69	3			1	1,252
경상남도	합안군	대산면	1,197	2	3	25	-	75	3			1	1,197
경상남도	합안군	철서면	1,096	-	-	27	-	57	3			1	1,096
경상남도	합안군	철북면	876	2	3	18	-	36	3			1	876

조사용품 배부내역

시도	시군구	읍면동	12	13	14	15	16	17	18	19	20	21	22	23
경상남도	양산시	강서동	2	47	154	15	5		4	4	4	4		
경상남도	의령군	소계	25	2,231	2,302	548	175	22	115	97	97	97	83	76
경상남도	의령군	군청	2			34		22	20	2	2	2	83	76
경상남도	의령군	의령읍	5	317	898	61	21		12	12	12	12		
경상남도	의령군	가례면	2	175	128	40	14		7	7	7	7		
경상남도	의령군	칠곡면	-	108	79	28	9		5	5	5	5		
경상남도	의령군	대의면	2	116	85	31	10		5	5	5	5		
경상남도	의령군	화정면	3	200	147	40	14		10	10	10	10		
경상남도	의령군	용덕면	3	157	115	43	15		6	6	6	6		
경상남도	의령군	정곡면	-	164	120	37	13		7	7	7	7		
경상남도	의령군	지정면	3	221	162	49	17		10	10	10	10		
경상남도	의령군	낙서면	-	103	76	22	7		5	5	5	5		
경상남도	의령군	부림면	3	226	166	58	20		10	10	10	10		
경상남도	의령군	봉수면	-	123	90	31	10		5	5	5	5		
경상남도	의령군	공류면	2	148	109	34	11		6	6	6	6		
경상남도	의령군	유곡면	-	173	127	40	14		7	7	7	7		
경상남도	합안군	소계	29	3,039	3,372	667	220	29	149	122	122	122	118	108
경상남도	합안군	군청	2			39		29	24	2	2	2	118	108
경상남도	합안군	가야읍	3	546	1,545	88	31		21	20	20	20		
경상남도	합안군	합안면	-	217	159	52	18		10	10	10	10		
경상남도	합안군	군북면	-	561	411	118	42		22	21	21	21		
경상남도	합안군	범수면	8	321	235	73	26		13	12	12	12		
경상남도	합안군	대신면	5	306	224	79	28		13	12	12	12		
경상남도	합안군	칠서면	-	279	205	61	21		11	11	11	11		
경상남도	합안군	칠북면	5	224	164	40	14		10	10	10	10		

조사용품 배부내역

시도	시군구	읍면동	24	25	26	27	28	29	30	31	32	33	34	35
			출근부	조사 요원증	조사 요원증 케이스	조사 요원증 본	조사 지침서	지도 지침서	입력프로그램 사용설명서	전산내검 지침서	조사관리 시스템	조사구관리 지침서	조사구 목록	조사용품 배부계획
경상남도	양산시	강서동	3				4	2			2	2	2	1
경상남도	의령군	소계	102	42	76	76	98	33	11	11	28	33	33	14
경상남도	의령군	군청	20	42	76	76	3	3	11	11	2	3	3	1
경상남도	의령군	의령읍	11				12	3			2	3	3	1
경상남도	의령군	가례면	6				7	2			2	2	2	1
경상남도	의령군	월곡면	4				5	2			2	2	2	1
경상남도	의령군	대의면	4				5	2			2	2	2	1
경상남도	의령군	화정면	9				10	3			2	3	3	1
경상남도	의령군	용덕면	5				6	2			2	2	2	1
경상남도	의령군	정곡면	6				7	2			2	2	2	1
경상남도	의령군	지정면	9				10	3			2	3	3	1
경상남도	의령군	낙서면	4				5	2			2	2	2	1
경상남도	의령군	부림면	9				10	3			2	3	3	1
경상남도	의령군	봉수면	4				5	2			2	2	2	1
경상남도	의령군	중류면	5				6	2			2	2	2	1
경상남도	의령군	유곡면	6				7	2			2	2	2	1
경상남도	함안군	소계	145	59	108	108	123	36	13	13	22	36	36	11
경상남도	함안군	군청	25	59	108	108	3	3	13	13	2	3	3	1
경상남도	함안군	가야읍	21				20	5			2	5	5	1
경상남도	함안군	함안면	9				10	3			2	3	3	1
경상남도	함안군	군북면	22				21	5			2	5	5	1
경상남도	함안군	범수면	13				12	3			2	3	3	1
경상남도	함안군	대산면	13				12	3			2	3	3	1
경상남도	함안군	월서면	10				11	3			2	3	3	1
경상남도	함안군	월북면	9				10	3			2	3	3	1

조사용품 배부내역

시도	시군구	읍면동	1	2	3	4	5	6	7	8	9	10	11
			농가·임가 조사표	매수면어가 조사표	내수면어가 조사표	지역 조사표	어업임금종사자 가구조사표	조사표표지 (조사구)	조사표표지 (읍면동)	조사구 유도 표지	조사구 유도 간지	농림어가 명부 표지	농임기구분 스티커
경상남도	함안군	칠원면	1,276	-	-	29	-	54	3			1	1,276
경상남도	함안군	산인면	716	3	3	22	-	36	3			1	716
경상남도	함안군	여항면	300	-	-	11	-	15	3			1	300
경상남도	창녕군	소계	16,223	34	44	337	-	747	45	6	16	16	16,223
경상남도	창녕군	군청	660	2	2	15	-	36	3	6	16	2	660
경상남도	창녕군	창녕읍	2,141	2	2	35	-	84	3			1	2,141
경상남도	창녕군	남지읍	2,339	3	7	42	-	99	3			1	2,339
경상남도	창녕군	고암면	672	-	-	19	-	39	3			1	672
경상남도	창녕군	성산면	635	-	2	20	-	30	3			1	635
경상남도	창녕군	대합면	1,673	3	2	35	-	75	3			1	1,673
경상남도	창녕군	이방면	1,206	16	12	24	-	54	3			1	1,206
경상남도	창녕군	유어면	920	-	-	21	-	48	3			1	920
경상남도	창녕군	대지면	738	-	-	20	-	42	3			1	738
경상남도	창녕군	계성면	861	-	7	19	-	45	3			1	861
경상남도	창녕군	영산면	884	4	6	16	-	36	3			1	884
경상남도	창녕군	장마면	1,032	-	-	24	-	42	3			1	1,032
경상남도	창녕군	도원면	914	2	2	16	-	42	3			1	914
경상남도	창녕군	길곡면	642	-	-	14	-	30	3			1	642
경상남도	창녕군	부곡면	906	2	2	17	-	45	3			1	906
경상남도	고성군	소계	12,852	1,732	-	308	884	690	45	6	16	16	12,852
경상남도	고성군	군청	523	64	-	14	29	33	3	6	16	2	523
경상남도	고성군	고성읍	2,139	149	-	44	267	114	3			1	2,139
경상남도	고성군	상산면	665	410	-	16	146	36	3			1	665
경상남도	고성군	하일면	675	271	-	17	54	48	3			1	675
경상남도	고성군	하이면	723	127	-	21	107	42	3			1	723

조사용품 배부내역

시도	시군구	읍면동	12	13	14	15	16	17	18	19	20	21	22	23
경상남도	함안군	철원면	-	325	238	58	20		13	12	12	12		
경상남도	함안군	산인면	6	183	135	40	14		8	8	8	8		
경상남도	함안군	여항면	-	77	56	19	6		4	4	4	4		
경상남도	창녕군	소계	78	3,975	5,316	814	267	37	192	162	162	162	155	142
경상남도	창녕군	군청	4			47		37	28	2	2	2	155	142
경상남도	창녕군	창녕읍	4	545	1,544	88	31		21	20	20	20		
경상남도	창녕군	남지읍	10	597	1,691	103	37		24	23	23	23		
경상남도	창녕군	고양면	-	171	126	43	15		7	7	7	7		
경상남도	창녕군	성산면	2	162	119	34	11		6	6	6	6		
경상남도	창녕군	대합면	5	426	313	79	28		17	16	16	16		
경상남도	창녕군	이방면	28	313	230	58	20		13	12	12	12		
경상남도	창녕군	유어면	-	234	172	52	18		10	10	10	10		
경상남도	창녕군	대지면	-	188	138	46	16		8	8	8	8		
경상남도	창녕군	계성면	7	221	162	49	17		10	10	10	10		
경상남도	창녕군	영산면	10	227	167	40	14		10	10	10	10		
경상남도	창녕군	장마면	-	263	193	46	16		11	11	11	11		
경상남도	창녕군	도천면	4	233	171	46	16		10	10	10	10		
경상남도	창녕군	길곡면	-	164	120	34	11		7	7	7	7		
경상남도	창녕군	부곡면	4	231	170	49	17		10	10	10	10		
경상남도	고성군	소계	2,616	3,693	4,037	757	248	32	172	144	144	144	134	123
경상남도	고성군	군청	93			44		32	27	2	2	2	134	123
경상남도	고성군	고성읍	416	632	1,789	118	42		22	21	21	21		
경상남도	고성군	상산면	556	293	215	40	14		11	11	11	11		
경상남도	고성군	하일면	325	245	180	52	18		10	10	10	10		
경상남도	고성군	하이면	234	234	172	46	16		10	10	10	10		

조사용품 배부내역

시도	시군구	읍면동	24	25	26	27	28	29	30	31	32	33	34	35
			출근부	조사 요원중	조사 요원중 케이스	조사 요원중 민	조사 지침서	지도 지침서	입력프로그램 사용설명서	전산내검 지침서	조사관리 시스템	조사구관리 지침서	조사구 목록	조사용품 배부계획
경상남도	함안군	월연면	13				12	3			2	3	3	1
경상남도	함안군	산인면	7				8	3			2	3	3	1
경상남도	함안군	여항면	3				4	2			2	2	2	1
경상남도	창녕군	소계	184	78	142	142	163	47	15	15	30	47	47	15
경상남도	창녕군	군청	29	78	142	142	3	3	15	15	2	3	3	1
경상남도	창녕군	창녕읍	21				20	5			2	5	5	1
경상남도	창녕군	남지읍	25				23	5			2	5	5	1
경상남도	창녕군	고양면	6				7	2			2	2	2	1
경상남도	창녕군	성산면	5				6	2			2	2	2	1
경상남도	창녕군	대합면	17				16	4			2	4	4	1
경상남도	창녕군	이방면	13				12	3			2	3	3	1
경상남도	창녕군	유어면	9				10	3			2	3	3	1
경상남도	창녕군	대지면	7				8	3			2	3	3	1
경상남도	창녕군	계성면	9				10	3			2	3	3	1
경상남도	창녕군	영산면	9				10	3			2	3	3	1
경상남도	창녕군	장마면	10				11	3			2	3	3	1
경상남도	창녕군	도천면	9				10	3			2	3	3	1
경상남도	창녕군	리곡면	6				7	2			2	2	2	1
경상남도	창녕군	부곡면	9				10	3			2	3	3	1
경상남도	고성군	소계	162	67	123	123	145	45	15	15	30	45	45	15
경상남도	고성군	군청	28	67	123	123	3	3	15	15	2	3	3	1
경상남도	고성군	고성읍	22				21	5			2	5	5	1
경상남도	고성군	상신면	10				11	3			2	3	3	1
경상남도	고성군	하일면	9				10	3			2	3	3	1
경상남도	고성군	하이면	9				10	3			2	3	3	1



조사용품 배부내역

시도	시군구	읍면동	1	2	3	4	5	6	7	8	9	10	11
			평가·임가 조사표	해수면어가 조사표	내수면어가 조사표	지역 조사표	어업임금조사자 가구조사표	조사표표지 (조사구)	조사표표지 (읍면동)	조사구 요도 표지	조사구 요도 간지	농림어가 명부 표지	농임기구본 스티커
경상남도	고성군	상리면	654	-	-	19	-	33	3			1	654
경상남도	고성군	대가면	738	-	-	21	-	42	3			1	738
경상남도	고성군	영현면	537	-	-	18	-	27	3			1	537
경상남도	고성군	영오면	753	-	-	17	-	39	3			1	753
경상남도	고성군	개천면	565	-	-	18	-	27	3			1	565
경상남도	고성군	구만면	483	2	-	16	-	27	3			1	483
경상남도	고성군	회화면	839	55	-	18	5	42	3			1	839
경상남도	고성군	마암면	719	47	-	19	-	42	3			1	719
경상남도	고성군	동해면	1,376	454	-	25	180	69	3			1	1,376
경상남도	고성군	거류면	1,463	153	-	25	96	69	3			1	1,463
경상남도	남해군	소계	14,293	4,218	8	258	1,523	763	32	6	11	11	14,293
경상남도	남해군	군정	581	156	1	11	49	37	2	6	11	1	581
경상남도	남해군	남해읍	1,636	117	2	33	65	75	3			1	1,636
경상남도	남해군	이동면	1,466	296	-	25	119	78	3			1	1,466
경상남도	남해군	상주면	677	206	-	10	129	39	3			1	677
경상남도	남해군	상동면	1,597	537	-	26	344	78	3			1	1,597
경상남도	남해군	미조면	398	734	-	15	578	39	3			1	398
경상남도	남해군	남면	1,866	279	-	29	101	84	3			1	1,866
경상남도	남해군	서면	1,366	227	3	25	2	78	3			1	1,366
경상남도	남해군	고현면	1,369	231	2	27	3	75	3			1	1,369
경상남도	남해군	설천면	1,250	631	-	21	44	63	3			1	1,250
경상남도	남해군	창선면	2,087	804	-	36	89	117	3			1	2,087
경상남도	하동군	소계	13,767	1,124	158	371	84	690	41	6	15	15	13,767
경상남도	하동군	군청	560	42	6	16	3	33	2	6	15	2	560
경상남도	하동군	하동읍	1,274	99	112	39	-	63	3			1	1,274

조사용품 배부내역

시도	시군구	읍면동	12	13	14	15	16	17	18	19	20	21	22	23
			여기구분 스티커	조사원 연락진	인사말씀	편철용 철근	조사구 오도 스티커	조사표 회수용 상자	문구set	조사표 받침대	조사원 가방	가방 스티커	임명장	조사요원 서약서
경상남도	고성군	상리면	-	167	122	37	13		7	7	7	7		
경상남도	고성군	대기면	-	188	138	46	16		8	8	8	8		
경상남도	고성군	영현면	-	137	101	31	10		6	6	6	6		
경상남도	고성군	영오면	-	192	141	43	15		8	8	8	8		
경상남도	고성군	개천면	-	144	106	31	10		6	6	6	6		
경상남도	고성군	구만면	2	123	91	31	10		5	5	5	5		
경상남도	고성군	회화면	60	227	167	46	16		10	10	10	10		
경상남도	고성군	마암면	47	194	142	46	16		8	8	8	8		
경상남도	고성군	동해면	634	491	360	73	26		18	17	17	17		
경상남도	고성군	거류면	249	426	313	73	26		16	15	15	15		
경상남도	하동군	소계	5,749	4,720	4,419	812	271	40	204	166	166	166	164	150
경상남도	하동군	군청	206			46		40	31	2	2	2	164	150
경상남도	하동군	남해읍	184	456	1,292	79	28		17	16	16	16		
경상남도	하동군	이동면	415	465	341	82	29		17	16	16	16		
경상남도	하동군	상주면	335	246	180	43	15		10	10	10	10		
경상남도	하동군	상동면	881	599	439	82	29		20	19	19	19		
경상남도	하동군	미조면	1,312	386	283	43	15		11	11	11	11		
경상남도	하동군	남면	380	559	410	88	31		20	19	19	19		
경상남도	하동군	서면	232	401	294	82	29		16	15	15	15		
경상남도	하동군	고원면	236	402	295	79	28		16	15	15	15		
경상남도	하동군	설천면	675	472	347	67	24		18	17	17	17		
경상남도	하동군	창선면	893	734	538	121	43		28	26	26	26		
경상남도	하동군	소계	1,366	3,661	3,470	752	249	34	179	147	147	147	140	128
경상남도	하동군	군청	51			43		34	28	2	2	2	140	128
경상남도	하동군	하동읍	211	373	1,056	67	24		14	13	13	13		

조사용품 배부내역

시도	시군구	읍면중	출근부	24	25	26	27	28	29	30	31	32	33	34	35
				조사 요원중 케이스	조사 요원중 근 근	조사 지침서	지도 지침서	입력프로그램 사용설명서	전산내검 지침서	조사관리 시스템	조사구관리 지침서	조사구 목록	조사용품 배부계획		
경상남도	고성군	상리면	6					7	2			2	2	2	1
경상남도	고성군	대기면	7					8	3			2	3	3	1
경상남도	고성군	영현면	5					6	2			2	2	2	1
경상남도	고성군	영오면	7					8	3			2	3	3	1
경상남도	고성군	개천면	5					6	2			2	2	2	1
경상남도	고성군	구안면	4					5	2			2	2	2	1
경상남도	고성군	회화면	9					10	3			2	3	3	1
경상남도	고성군	마암면	7					8	3			2	3	3	1
경상남도	고성군	동해면	18					17	4			2	4	4	1
경상남도	고성군	거류면	16					15	4			2	4	4	1
경상남도	남해군	소계	204	82	150	150	150	167	42	17	17	22	42	42	11
경상남도	남해군	군정	32	82	150	150	150	3	3	17	17	2	3	3	1
경상남도	남해군	남해읍	17					16	4			2	4	4	1
경상남도	남해군	이동면	17					16	4			2	4	4	1
경상남도	남해군	상주면	9					10	3			2	3	3	1
경상남도	남해군	상동면	20					19	4			2	4	4	1
경상남도	남해군	미조면	10					11	3			2	3	3	1
경상남도	남해군	남면	20					19	4			2	4	4	1
경상남도	남해군	서면	16					15	4			2	4	4	1
경상남도	남해군	고원면	16					15	4			2	4	4	1
경상남도	남해군	신탄면	18					17	4			2	4	4	1
경상남도	남해군	황선면	29					26	5			2	5	5	1
경상남도	하동군	소계	173	70	128	128	128	148	43	15	15	28	43	43	14
경상남도	하동군	군정	29	70	128	128	128	3	3	15	15	2	3	3	1
경상남도	하동군	하동읍	14					13	3			2	3	3	1

조사용품 배부내역

시도	시군구	읍면동	1	2	3	4	5	6	7	8	9	10	11
			농가·임가 조사표	해수면어가 조사표	내수면어가 조사표	지역 조사표	어업임금종사자 가구조사표	조사표표지 (조사구)	조사표표지 (읍면동)	조사구 유도 표지	조사구 유도 간지	농림어가 영부 표지	농임가구분 스티커
경상남도	하동군	화개면	1,064	2	9	22	-	48	3			1	1,064
경상남도	하동군	약양면	1,372	2	3	33	-	75	3			1	1,372
경상남도	하동군	적량면	825	2	-	29	-	39	3			1	825
경상남도	하동군	황천면	667	-	-	20	-	33	3			1	667
경상남도	하동군	고전면	989	10	11	30	-	48	3			1	989
경상남도	하동군	금남면	1,094	481	4	25	56	63	3			1	1,094
경상남도	하동군	금성면	851	387	7	17	23	42	3			1	851
경상남도	하동군	진교면	1,359	99	-	37	2	66	3			1	1,359
경상남도	하동군	양보면	797	-	-	31	-	45	3			1	797
경상남도	하동군	북천면	711	-	-	18	-	39	3			1	711
경상남도	하동군	청암면	628	-	-	21	-	21	3			1	628
경상남도	하동군	옥종면	1,576	-	6	33	-	75	3			1	1,576
경상남도	신창군	소계	11,590	15	44	332	-	564	35	6	13	13	11,590
경상남도	신창군	군청	471	1	2	15	-	27	2	6	13	2	471
경상남도	신창군	산청읍	1,588	2	4	35	-	60	3			1	1,588
경상남도	신창군	차황면	783	-	-	21	-	36	3			1	783
경상남도	신창군	오부면	567	-	-	19	-	27	3			1	567
경상남도	신창군	생초면	888	2	6	32	-	54	3			1	888
경상남도	신창군	금서면	1,093	-	4	29	-	54	3			1	1,093
경상남도	신창군	상장면	589	-	-	24	-	30	3			1	589
경상남도	신창군	시천면	1,077	-	-	33	-	48	3			1	1,077
경상남도	신창군	단성면	1,766	4	18	41	-	87	3			1	1,766
경상남도	신창군	신안면	1,376	4	8	36	-	66	3			1	1,376
경상남도	신창군	생비량면	587	-	-	20	-	30	3			1	587
경상남도	신창군	신동면	805	2	2	27	-	45	3			1	805

조사용품 배부내역

시도	시군구	읍면동	12	13	14	15	16	17	18	19	20	21	22	23
경상남도	하동군	화개면	11	273	200	52	18		11	11	11	11		
경상남도	하동군	악양면	5	350	257	79	28		14	13	13	13		
경상남도	하동군	적량면	2	210	154	43	15		10	10	10	10		
경상남도	하동군	황천면	-	170	125	37	13		7	7	7	7		
경상남도	하동군	고전면	21	256	188	52	18		11	11	11	11		
경상남도	하동군	금남면	541	402	295	67	24		16	15	15	15		
경상남도	하동군	금성면	417	312	229	46	16		13	12	12	12		
경상남도	하동군	진교면	101	369	271	70	25		15	14	14	14		
경상남도	하동군	양보면	-	203	149	49	17		10	10	10	10		
경상남도	하동군	북천면	-	181	133	43	15		8	8	8	8		
경상남도	하동군	황암면	-	160	118	25	8		6	6	6	6		
경상남도	하동군	유종면	6	402	295	79	28		16	15	15	15		
경상남도	산청군	소계	59	2,842	2,935	618	200	28	143	117	117	117	110	101
경상남도	산청군	군정	3			37		28	24	2	2	2	110	101
경상남도	산청군	산정읍	6	405	1,147	64	22		16	15	15	15		
경상남도	산청군	차황면	-	199	146	40	14		10	10	10	10		
경상남도	산청군	오부면	-	144	106	31	10		6	6	6	6		
경상남도	산청군	쌍초면	8	228	167	58	20		10	10	10	10		
경상남도	산청군	금서면	4	279	205	58	20		12	11	11	11		
경상남도	산청군	상장면	-	150	110	34	11		6	6	6	6		
경상남도	산청군	시천면	-	274	201	52	18		11	11	11	11		
경상남도	산청군	단성면	22	454	333	91	32		18	17	17	17		
경상남도	산청군	신안면	12	353	259	70	25		14	13	13	13		
경상남도	산청군	생비량면	-	150	110	34	11		6	6	6	6		
경상남도	산청군	신동면	4	206	151	49	17		10	10	10	10		

조사용품 배부내역

시도	시군구	읍면동	24	25	26	27	28	29	30	31	32	33	34	35
			출근부	조사 요원증	조사 요원증 케이스	조사 요원증 문	조사 지침서	지도 지침서	입력프로그램 사용설명서	진산내검 지침서	조사관리 시스템	조사구관리 지침서	조사구 목록	조사용품 배부계획
경상남도	하동군	화개면	10				11	3			2	3	3	1
경상남도	하동군	악양면	14				13	3			2	3	3	1
경상남도	하동군	적량면	9				10	3			2	3	3	1
경상남도	하동군	횡천면	6				7	2			2	2	2	1
경상남도	하동군	고전면	10				11	3			2	3	3	1
경상남도	하동군	금남면	16				15	4			2	4	4	1
경상남도	하동군	금성면	13				12	3			2	3	3	1
경상남도	하동군	진교면	15				14	4			2	4	4	1
경상남도	하동군	양포면	9				10	3			2	3	3	1
경상남도	하동군	북천면	7				8	3			2	3	3	1
경상남도	하동군	청암면	5				6	2			2	2	2	1
경상남도	하동군	옥종면	16				15	4			2	4	4	1
경상남도	산청군	소계	136	55	101	101	118	35	13	13	24	35	35	12
경상남도	산청군	군청	25	55	101	101	3	3	13	13	2	3	3	1
경상남도	산청군	산청읍	16				15	4			2	4	4	1
경상남도	산청군	차황면	9				10	3			2	3	3	1
경상남도	산청군	오부면	5				6	2			2	2	2	1
경상남도	산청군	쌍초면	9				10	3			2	3	3	1
경상남도	산청군	금서면	11				11	3			2	3	3	1
경상남도	산청군	상장면	5				6	2			2	2	2	1
경상남도	산청군	시원면	10				11	3			2	3	3	1
경상남도	산청군	단성면	18				17	4			2	4	4	1
경상남도	산청군	신안면	14				13	3			2	3	3	1
경상남도	산청군	쌍비탈면	5				6	2			2	2	2	1
경상남도	산청군	신등면	9				10	3			2	3	3	1

조사용품 배부내역

시도	시군구	읍면동	1 2 3 4 5 6 7 8 9 10 11										
			농가·임가 조사표	해수면어가 조사표	내수면어가 조사표	지역 조사표	어업임금조사자 기구조사표	조사표표지 (조사구)	조사표표지 (읍면동)	조사구 오도 표지	조사구 오도 간지	농림어가 명부 표지	농임기구본 스티커
경상남도	함양군	소계	11,986	24	6	296	-	590	35	6	13	13	11,986
경상남도	함양군	군청	487	1	1	13	-	29	2	6	13	2	487
경상남도	함양군	함양읍	2,742	19	-	48	-	114	3	-	-	1	2,742
경상남도	함양군	마천면	703	-	-	26	-	45	3	-	-	1	703
경상남도	함양군	휴천면	724	-	3	22	-	33	3	-	-	1	724
경상남도	함양군	유림면	973	-	-	24	-	39	3	-	-	1	973
경상남도	함양군	수동면	858	2	2	21	-	51	3	-	-	1	858
경상남도	함양군	지곡면	989	-	-	24	-	48	3	-	-	1	989
경상남도	함양군	안의면	1,714	-	-	40	-	93	3	-	-	1	1,714
경상남도	함양군	서하면	671	2	-	19	-	30	3	-	-	1	671
경상남도	함양군	서상면	799	-	-	25	-	42	3	-	-	1	799
경상남도	함양군	백전면	734	-	-	17	-	33	3	-	-	1	734
경상남도	함양군	병곡면	592	-	-	17	-	33	3	-	-	1	592
경상남도	거창군	소계	14,936	3	10	312	-	684	38	6	14	15	14,936
경상남도	거창군	군청	607	1	1	14	-	33	2	6	14	2	607
경상남도	거창군	거창읍	3,852	-	2	41	-	138	3	-	-	2	3,852
경상남도	거창군	주상면	841	-	-	20	-	39	3	-	-	1	841
경상남도	거창군	웅양면	874	-	-	27	-	45	3	-	-	1	874
경상남도	거창군	고제면	688	-	-	19	-	33	3	-	-	1	688
경상남도	거창군	북상면	642	2	3	14	-	36	3	-	-	1	642
경상남도	거창군	위천면	873	-	2	21	-	45	3	-	-	1	873
경상남도	거창군	마리면	1,113	-	-	26	-	45	3	-	-	1	1,113
경상남도	거창군	남상면	1,183	-	2	28	-	60	3	-	-	1	1,183
경상남도	거창군	남하면	928	-	-	22	-	42	3	-	-	1	928
경상남도	거창군	신원면	913	-	-	24	-	45	3	-	-	1	913

조사용품 배부내역

시도	시군구	읍면동	12	13	14	15	16	17	18	19	20	21	22	23
경상남도	함양군	소계	30	2,934	3,625	644	212	28	147	122	122	122	116	106
경상남도	함양군	군정	2			39		28	24	2	2	2	116	106
경상남도	함양군	함양읍	19	702	1,987	118	42		27	26	26	26		
경상남도	함양군	마천면	-	179	131	49	17		7	7	7	7		
경상남도	함양군	휴천면	3	185	136	37	13		8	8	8	8		
경상남도	함양군	유림면	-	248	182	43	15		11	11	11	11		
경상남도	함양군	수동면	4	219	161	55	19		10	10	10	10		
경상남도	함양군	지곡면	-	252	185	52	18		12	11	11	11		
경상남도	함양군	안의면	-	436	320	97	35		17	16	16	16		
경상남도	함양군	서하면	2	171	126	34	11		7	7	7	7		
경상남도	함양군	서상면	-	204	149	46	16		10	10	10	10		
경상남도	함양군	백전면	-	187	137	37	13		8	8	8	8		
경상남도	함양군	병곡면	-	151	111	37	13		6	6	6	6		
경상남도	거창군	소계	13	3,646	4,734	743	245	35	178	149	149	149	146	134
경상남도	거창군	군정	2			43		35	27	2	2	2	146	134
경상남도	거창군	거창읍	2	980	2,776	143	51		37	35	35	35		
경상남도	거창군	주상면	-	214	157	43	15		10	10	10	10		
경상남도	거창군	웅양면	-	222	163	49	17		10	10	10	10		
경상남도	거창군	고제면	-	175	129	37	13		7	7	7	7		
경상남도	거창군	북상면	5	165	121	40	14		7	7	7	7		
경상남도	거창군	위천면	2	222	163	49	17		10	10	10	10		
경상남도	거창군	마리면	-	283	208	49	17		11	11	11	11		
경상남도	거창군	남상면	2	301	221	64	22		13	12	12	12		
경상남도	거창군	남하면	-	236	173	46	16		11	11	11	11		
경상남도	거창군	신원면	-	232	171	49	17		10	10	10	10		



조사용품 배부내역

시도	시군구	읍면동	24	25	26	27	28	29	30	31	32	33	34	35
			출근부	조사 요원증	조사 요원증 케이스	조사 요원증 본 문	조사 지침서	지도 지침서	인력프로그램 사용설명서	진산내경 지침서	조사관리 시스템	조사구관리 지침서	조사구 목록	조사용품 배부계획
경상남도	함양군	소계	140	58	106	106	123	36	13	13	24	36	36	12
경상남도	함양군	군정	25	58	106	106	3	3	13	13	2	3	3	1
경상남도	함양군	함양읍	28				26	5			2	5	5	1
경상남도	함양군	마천면	6				7	2			2	2	2	1
경상남도	함양군	휴천면	7				8	3			2	3	3	1
경상남도	함양군	유림면	10				11	3			2	3	3	1
경상남도	함양군	수동면	9				10	3			2	3	3	1
경상남도	함양군	지곡면	11				11	3			2	3	3	1
경상남도	함양군	안의면	17				16	4			2	4	4	1
경상남도	함양군	서하면	6				7	2			2	2	2	1
경상남도	함양군	서상면	9				10	3			2	3	3	1
경상남도	함양군	백전면	7				8	3			2	3	3	1
경상남도	함양군	병곡면	5				6	2			2	2	2	1
경상남도	거창군	소계	172	73	134	134	150	41	15	15	26	41	41	13
경상남도	거창군	군정	28	73	134	134	3	3	15	15	2	3	3	1
경상남도	거창군	거창읍	39				35	6			2	6	6	1
경상남도	거창군	주상면	9				10	3			2	3	3	1
경상남도	거창군	웅양면	9				10	3			2	3	3	1
경상남도	거창군	고제면	6				7	2			2	2	2	1
경상남도	거창군	복상면	6				7	2			2	2	2	1
경상남도	거창군	위천면	9				10	3			2	3	3	1
경상남도	거창군	마리면	10				11	3			2	3	3	1
경상남도	거창군	능상면	13				12	3			2	3	3	1
경상남도	거창군	능하면	10				11	3			2	3	3	1
경상남도	거창군	신원면	9				10	3			2	3	3	1

조사용품 배부내역

시도	시군구	읍면동	1 2 3 4 5 6 7 8 9 10 11										
			농가·임가 조사표	해수면어가 조사표	내수면어가 조사표	지역 조사표	어업임금종사자 가구조사표	조사표표지 (조사구)	조사표표지 (읍면동)	조사구 오폭 표지	조사구 오폭 간지	농림어가 영부 표지	농민가구본 스티커
경상남도	거창군	가조면	1,671	-	-	96	-	90	3			1	1,671
경상남도	거창군	가북면	751	-	-	20	-	33	3			1	751
경상남도	합천군	소계	15,934	12	23	433	-	797	54	6	19	19	15,934
경상남도	합천군	군청	648	1	1	19	-	38	3	6	19	2	648
경상남도	합천군	합천읍	1,278	2	-	25	-	51	3			1	1,278
경상남도	합천군	봉신면	582	3	7	22	-	36	3			1	582
경상남도	합천군	묘산면	757	-	-	24	-	42	3			1	757
경상남도	합천군	가야면	1,327	-	3	29	-	60	3			1	1,327
경상남도	합천군	야로면	919	-	-	29	-	51	3			1	919
경상남도	합천군	울곡면	1,136	-	3	29	-	51	3			1	1,136
경상남도	합천군	초계면	849	-	2	19	-	45	3			1	849
경상남도	합천군	쌍천면	660	-	-	20	-	36	3			1	660
경상남도	합천군	덕곡면	493	3	3	14	-	24	3			1	493
경상남도	합천군	청덕면	875	-	-	26	-	39	3			1	875
경상남도	합천군	각중면	814	-	-	18	-	39	3			1	814
경상남도	합천군	대양면	690	-	2	18	-	42	3			1	690
경상남도	합천군	쌍백면	1,032	-	-	30	-	48	3			1	1,032
경상남도	합천군	삼가면	1,372	-	-	38	-	63	3			1	1,372
경상남도	합천군	가회면	773	-	-	26	-	42	3			1	773
경상남도	합천군	대병면	753	3	-	19	-	42	3			1	753
경상남도	합천군	웅주면	976	-	2	28	-	48	3			1	976

조사용품 배부내역

시도	시군구	읍면동	12	13	14	15	16	17	18	19	20	21	22	23
경상남도	거창군	가조면	-	425	312	94	33		17	16	16	16		
경상남도	거창군	가북면	-	191	140	37	13		8	8	8	8		
경상남도	합천군	소계	35	3,898	3,545	876	287	37	193	162	162	162	152	139
경상남도	합천군	군청	2			49		37	30	2	2	2	152	139
경상남도	합천군	합천읍	2	326	922	55	19		12	12	12	12		
경상남도	합천군	봉산면	10	150	110	40	14		6	6	6	6		
경상남도	합천군	묘산면	-	193	142	46	16		8	8	8	8		
경상남도	합천군	가야면	3	338	248	64	22		14	13	13	13		
경상남도	합천군	야로면	-	234	172	55	19		10	10	10	10		
경상남도	합천군	율곡면	3	290	213	55	19		11	11	11	11		
경상남도	합천군	초계면	2	216	159	49	17		10	10	10	10		
경상남도	합천군	쌍책면	-	168	123	40	14		7	7	7	7		
경상남도	합천군	덕곡면	6	127	93	28	9		5	5	5	5		
경상남도	합천군	중덕면	-	223	164	43	15		10	10	10	10		
경상남도	합천군	적중면	-	207	152	43	15		10	10	10	10		
경상남도	합천군	대양면	2	176	129	46	16		7	7	7	7		
경상남도	합천군	쌍백면	-	263	193	52	18		12	11	11	11		
경상남도	합천군	상가면	-	349	256	67	24		14	13	13	13		
경상남도	합천군	가회면	-	197	145	46	16		8	8	8	8		
경상남도	합천군	대평면	3	192	141	46	16		8	8	8	8		
경상남도	합천군	웅주면	2	249	183	52	18		11	11	11	11		

조사용품 배부내역


시도	시군구	읍면동	24	25	26	27	28	29	30	31	32	33	34	35
			출근부	조사 요원증	조사 요원증 케이스	조사 요원증 문	조사 지침서	지도 지침서	입력프로그램 사용설명서	전산내검 지침서	조사관리 시스템	조사구관리 지침서	조사구 목록	조사용품 배부계획
경상남도	거창군	가조면	17				16	4			2	4	4	1
경상남도	거창군	가북면	7				8	3			2	3	3	1
경상남도	합천군	소계	179	76	139	139	163	50	16	16	36	50	50	18
경상남도	합천군	군정	31	76	139	139	3	3	16	16	2	3	3	1
경상남도	합천군	합천읍	11				12	3			2	3	3	1
경상남도	합천군	봉산면	5				6	2			2	2	2	1
경상남도	합천군	묘산면	7				8	3			2	3	3	1
경상남도	합천군	가야면	14				13	3			2	3	3	1
경상남도	합천군	아로면	9				10	3			2	3	3	1
경상남도	합천군	율곡면	10				11	3			2	3	3	1
경상남도	합천군	초계면	9				10	3			2	3	3	1
경상남도	합천군	쌍백면	6				7	2			2	2	2	1
경상남도	합천군	덕곡면	4				5	2			2	2	2	1
경상남도	합천군	절터면	9				10	3			2	3	3	1
경상남도	합천군	작중면	9				10	3			2	3	3	1
경상남도	합천군	대양면	6				7	2			2	2	2	1
경상남도	합천군	쌍백면	11				11	3			2	3	3	1
경상남도	합천군	상가면	14				13	3			2	3	3	1
경상남도	합천군	가회면	7				8	3			2	3	3	1
경상남도	합천군	대평면	7				8	3			2	3	3	1
경상남도	합천군	용주면	10				11	3			2	3	3	1

조사용품 배부내역

시도	시군구	읍면동	1		2		3		4		5		11		12	
			농가·임가 조사표	농가·임가 조사표	해수면어가 조사표	내수면어가 조사표	내수면어가 조사표	지역 조사표	어업임금조사자 기구조사표	농임가구별 스티커	농임가구별 스티커	어가구별 스티커				
	서울지방통계청		423	423	11	1	1	1	-	-	1	423	13			
	부산지방통계청(울산)		1,599	1,599	451	15	15	15	-	-	133	1,599	599			
	경기지방통계청		9,419	9,419	162	30	30	30	-	-	12	9,419	204			
	광주·전남지방통계청		13,263	13,263	1,799	31	31	31	-	-	405	13,263	2,235			
	대구·경북지방통계청		14,567	14,567	442	13	13	13	-	-	180	14,567	635			
	인천통계사무소		1,004	1,004	239	2	2	2	-	-	85	1,004	326			
	강원통계사무소		5,014	5,014	317	21	21	21	-	-	82	5,014	420			
	충북통계사무소		5,293	5,293	14	20	20	20	-	-	-	5,293	34			
	충남통계사무소(대전)		10,765	10,765	550	19	19	19	-	-	102	10,765	671			
	전북통계사무소		7,923	7,923	264	25	25	25	-	-	131	7,923	420			
	경남통계사무소		9,875	9,875	1,133	19	19	19	-	-	457	9,875	1,609			
	제주통계사무소		2,403	2,403	458	1	1	1	-	-	211	2,403	670			

# 조사용품 배부 계획

[ 강원도 · 충청북도 · 충청남도 ]



함께하는 밝은미래

## I. 목 적

- 본 계획은 2005 농림어업총조사에 사용하기 위하여 제작한 각종 조사용품을 실시기관인 지방자치단체(시도, 시군구, 읍면동)에 체계적이고, 안전하며 효율적으로 배부하기 위함

## II. 추진방향

- 조사용품의 배부시기를 사용기간을 고려하여 보관기간을 최소화 하고,
- 조사용품을 읍면동단위로 포장 후 시군구로 배송하여 지방자치단체 공무원의 업무부담을 최소화

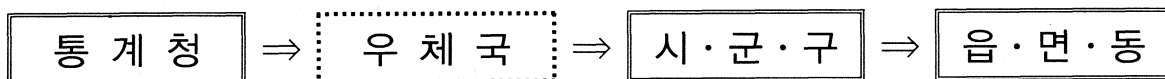
## III. 배부대상 용품 및 배부

### 1. 배부대상 개요

- 배부대상 종류 및 물량 : 35종 약170톤
- 조사용품 보관창고 : 대전우편집중국(충남 계룡시 두마면 왕대리 80번지)

### 2. 배부체계 및 일정

- 배부체계



- 배부시기 : 2006.01.12 ~ 2006.01.17
- 용품 출발지 : 대전우편집중국
- 용품 도착지 : 각 시군구청

### 3. 용품 배부반 편성운영

- 농수산통계과 직원을 현지에 배치하여 납품시부터 배부완료시 까지 조사용품 관리 및 배부에 만전을 기하도록 함
  - 출발일시 및 도착시간 등 조사용품 배부에 관한 추진 및 의문 사항은 배부반에 수시로 연락을 취하여 업무에 원활을 기할 것

## 배부반 연락처

☎ 통계청 농수산통계과 : 042-481-2293

농수산통계과 물품담당 : 010-4521-4863(강병희)

우정사업본부(충청체신청) 담당 : 016-274-3996(이춘옥)

대전우편집중국 담당 : 010-2302-8487(우동식)

### IV. 조사용품 배부 및 보관시 유의사항

- 조사용품의 예비량은 예산절감 및 물자낭비 방지를 위하여 최소한의 물량만 제작
  - 읍면동 및 시군구에 충분한 예비량을 배정하였으므로, 예비량 관리 및 부족시 대처 필요
  - 중앙 예비량은 업무 참고용으로 최소 물량만 확보하였으므로 중앙에 추가 요청하는 사례가 발생하지 않도록 유의
- 조사용품의 인수 후 안전한 장소를 확보하여 보관
  - 화재, 도난 및 침수예방 등
  - 시군구청, 읍면동사무소 서류창고 등
- 조사시 현저한 가구변동으로 조사표류가 부족할 경우에는 읍면동 및 시군구 보유량에서 1차 조치하고, 그래도 부족하면 통계청 농수산통계과로 연락하여 지방통계청의 예비량으로 조치
- 조사요원에게 조사용품 지급시 조사대상가구 등을 철저히 확인 후 지급
  - 조사표는 매일 조사대상가구를 확인하여 지급토록 하고, 조사표 1매라도 소홀히 취급하지 않도록 배부량에 각별히 유의
  - 조사지침서류 및 사무용품은 조사요원 교육시에, 농림어가명부는 준비조사시에, 조사표는 본 조사시 등으로 구분하여 단계적으로 지급
- 조사원 교체 시에는 전임조사원의 조사용품을 후임자에게 인계 하도록 하여 조사에 차질이 없도록 조치



## V. 행정사항

- 시도, 시군구, 읍면동별 용품류의 배부기준 및 배부량은 동계획을 참고하고, 농림어업총조사 조사관리시스템에서도 확인 가능함
    - 시군구 : 2006.01.19(목)까지 배송됨
    - 읍면동 : 시군구에서 배부
  - 용품류의 수령확인은 시도, 시군구, 읍면동 담당자가 조사관리 시스템에서 수령한 물품을 기록하고 등록
    - 조사용품은 기본적으로 '읍면동' 단위로 배부[단, 특·광역시외의 '구'는 구청으로 배부]
- ※ 「조사요원 채용 신청서, 조사요원 고용계약서」는 2005 농림어업 총조사 홈페이지 > 조사원코너 > 채용정보 또는 홈페이지 > 자료실 > 각종서류에서 출력하여 사용

## VI. 조사용품류 배부기준

번호	용 품 류	배 부 기 준
1	농가·임가조사표	<ul style="list-style-type: none"> <li>◦ 조사용 : 농임가수 * 1.08부</li> <li>◦ 교육용 : 교육대상자 * 1부</li> <li>◦ 예비량 20%               <ul style="list-style-type: none"> <li>- 읍면동 예비량 10%</li> <li>- 시군구 예비량 5%</li> <li>- 지방통계청(사무소 포함) 예비량 5%</li> </ul> </li> </ul>
2	해수면어가조사표	<ul style="list-style-type: none"> <li>◦ 조사용 : 해수면어가수 * 1.1부</li> <li>◦ 교육용 : 교육대상자 * 1부</li> <li>◦ 예비량 30%               <ul style="list-style-type: none"> <li>- 읍면동 예비량 20%</li> <li>- 시군구 예비량 5%</li> <li>- 지방통계청(사무소 포함) 예비량 5%</li> </ul> </li> </ul>
3	내수면어가조사표	<ul style="list-style-type: none"> <li>◦ 조사용 : 내수면어가수 * 1.08부</li> <li>◦ 교육용 : 교육대상자 * 1부</li> <li>◦ 예비량 30%               <ul style="list-style-type: none"> <li>- 읍면동 예비량 20%</li> <li>- 시군구 예비량 5%</li> <li>- 지방통계청(사무소 포함) 예비량 5%</li> </ul> </li> </ul>
4	지역조사표	<ul style="list-style-type: none"> <li>◦ 읍면지역 행정리수 * 1부</li> <li>◦ 예비량 15%               <ul style="list-style-type: none"> <li>- 읍면 예비량 10%</li> <li>- 군 예비량 5%</li> </ul> </li> </ul>
5	어업임금종사자가구조사표	<ul style="list-style-type: none"> <li>◦ 어업임금종사자가구수 * 1.1부</li> <li>◦ 교육용 : 교육대상자 * 1부</li> <li>◦ 예비량 50%               <ul style="list-style-type: none"> <li>- 읍면동 예비량 40%</li> <li>- 시군구 예비량 5%</li> <li>- 지방통계청(사무소 포함) 예비량 5%</li> </ul> </li> </ul>
6	조사표 표지(조사구단위)	<ul style="list-style-type: none"> <li>◦ 농가·임가조사표, 해수면어가조사표 : 조사구당 3매(단, 서울지역은 2매)</li> <li>◦ 시군구 예비량 5%</li> </ul>

번호	용 품 류	배 부 기 준
7	조사표 표지(읍면동단위)	◦ 내수면어가조사표, 지역조사표, 어업임금종사자가구조사표 : 읍면 3매, 동 2매 ◦ 시군구 예비량 5%
8	조사구역도 표지	◦ 시군구당 6매
9	조사구역도간지	◦ 시군구당 읍면동수 * 1.1
10	농림어가명부 표지	◦ 읍면동당 1매(41개 조사구 이상인 읍면동은 2매) ◦ 시군구 예비량 10%
11	농가·임가 구분스티커	◦ 농가·임가조사표 * 1
12	어가 구분스티커	◦ 해(내)수면어가조사표 + 어업임금종사자가구조사표 * 1
13	조사원 연락전	◦ 농림어가수 * 0.3
14	인사말씀	◦ 동지역 농림어가수 * 1 ◦ 읍지역 농림어가수 * 0.85 ◦ 면지역 농림어가수 * 0.22
15	편철용철끈	◦ 표지당 * 1
16	조사구역도스티커	◦ 조사구당 1.1장
17	조사표 회수용 상자	◦ 농가·임가조사표 480부당 1개 ◦ 해(내)수면조사표 640부당 1개 ◦ 지역조사표+어업임금종사자가구조사표 480부당 1개 ◦ 시군구 예비량 1개
18	문구Set [필통, 샤프, 샤프심, 연필, 볼펜(흑·적), 지우개]	◦ 일용직당 1개 ◦ 지자체공무원 * 2 ◦ 실사지도공무원 * 1
19	조사표 받침대	◦ 일용직(내검요원, 입력요원 제외)당 1개 ◦ 지자체공무원 * 1 ◦ 실사지도공무원 * 1
20	조사원 가방 및	◦ 일용직(내검요원, 입력요원 제외)당 1개
21	조사원가방스티커	◦ 지자체공무원 * 1 ◦ 실사지도공무원 * 1
22	임명장	◦ 조사원 * 1(조사관리자, 총조사관리자 포함) ◦ 시군구 예비량 20%

번호	용 품 류	배 부 기 준
23	서약서	<ul style="list-style-type: none"> <li>◦ 조사원 * 1(조사관리자, 총조사관리자 포함)</li> <li>◦ 시군구 예비량 10%</li> </ul>
24	출근부	<ul style="list-style-type: none"> <li>◦ 일용직당 1장</li> <li>◦ 시군구 예비량 10%</li> </ul>
25	조사요원증	<ul style="list-style-type: none"> <li>◦ 조사원 * 1(조사관리자, 총조사관리자 포함)</li> <li>◦ 시군구 예비량 10%</li> </ul>
26	조사원증케이스	<ul style="list-style-type: none"> <li>◦ 조사원 * 1(조사관리자, 총조사관리자 포함)</li> <li>◦ 시군구 예비량 10%</li> </ul>
27	조사원증 끈	<ul style="list-style-type: none"> <li>◦ 조사원 * 1(조사관리자, 총조사관리자 포함)</li> <li>◦ 시군구 예비량 10%</li> </ul>
28	조사지침서	<ul style="list-style-type: none"> <li>◦ 교육대상자 * 1 (조사원, 예비조사원, 총조사관리자, 조사관리자, 업무보조요원)</li> <li>◦ 지자체 공무원 * 2</li> <li>◦ 실사지도 공무원 * 1</li> </ul>
29	지도지침서	<ul style="list-style-type: none"> <li>◦ 총조사관리자, 조사관리자, 업무보조요원 * 1</li> <li>◦ 지자체 공무원 * 2</li> <li>◦ 실사지도 공무원 * 1</li> </ul>
30	입력프로그램 사용설명서	<ul style="list-style-type: none"> <li>◦ 입력요원·입력관리자 * 1</li> <li>◦ 지자체 공무원 * 2</li> </ul>
31	전산내검지침서	<ul style="list-style-type: none"> <li>◦ 입력요원·입력관리자 * 1</li> <li>◦ 지자체 공무원 * 2</li> </ul>
32	조사관리시스템 운영지침서	<ul style="list-style-type: none"> <li>◦ 시도, 시군구, 읍면동 * 2</li> </ul>
33	조사구관리지침서	<ul style="list-style-type: none"> <li>◦ 총조사관리자, 조사관리자, 업무보조요원 * 1</li> <li>◦ 지자체 공무원 * 2</li> <li>◦ 실사지도 공무원 * 1</li> </ul>
34	및 조사구 목록	
35	조사용품 배부계획	<ul style="list-style-type: none"> <li>◦ 시도, 시군구, 읍면동 * 1</li> </ul>

## VII. 조사용품류 배부내역

### 〈시 도 별〉

일련번호	1	2	3	4	5
조사용품	농가·임가 조사표	해수면어가 조사표	내수면어가 조사표	지역조사표	어업임금조사자 가구조사표
총 계	2,100,000	170,000	7,000	42,000	100,000
시도 소계	2,008,774	159,147	5,867	41,037	55,857
서울특별시	10,705	446	19	-	8
부산광역시	17,376	9,708	393	158	3,320
대구광역시	30,458	149	34	269	21
인천광역시	24,806	6,530	43	306	2,649
광주광역시	25,092	271	28	-	5
대전광역시	15,601	127	69	-	5
울산광역시	22,197	2,604	28	138	808
경 기 도	232,150	4,659	942	4,361	396
강 원 도	123,486	8,638	612	2,532	2,538
충청북도	130,362	448	588	3,233	10
충청남도	249,454	14,845	516	5,132	3,170
전라북도	195,097	7,236	736	5,791	4,061
전라남도	301,484	48,455	879	7,515	12,586
경상북도	328,232	11,932	387	5,966	5,557
경상남도	243,110	30,704	567	5,426	14,181
제 주 도	59,164	12,395	26	210	6,542
통계청 소계	91,226	10,853	1,133	963	44,143
본 청	9,678	5,013	936	963	42,344
지 방 청	81,548	5,840	197	-	1,799

일련번호	6	7	8	9	10	11
조사용품	조사구표지 (조사구단위)	조사구표지 (읍면동단위)	조사구요도 표지	조사구요도 간지	농림어가 명부 표지	농임가구분 스티커
총 계	101,500	9,300	1,600	4,100	4,200	2,100,000
시도 소계	101,137	9,052	1,500	4,037	4,039	2,007,814
서울특별시	1,117	1,074	150	583	567	10,655
부산광역시	1,415	484	96	256	254	17,326
대구광역시	1,171	314	48	161	161	30,408
인천광역시	1,517	318	60	159	158	24,756
광주광역시	911	193	30	102	102	25,042
대전광역시	649	168	30	91	89	15,551
울산광역시	1,039	136	30	66	66	22,147
경 기 도	11,262	1,257	264	593	591	231,980
강 원 도	5,951	521	108	213	213	123,436
충청북도	6,483	438	78	175	176	130,292
충청남도	12,170	626	96	237	239	249,404
전라북도	9,557	686	90	276	276	195,027
전라남도	15,613	879	132	341	346	301,434
경상북도	16,504	974	144	380	386	328,182
경상남도	12,569	879	120	355	356	243,060
제 주 도	3,209	105	24	49	59	59,114
통계청 소계	363	248	100	63	161	92,186
본 청	363	248	100	63	161	10,638
지 방 청	-	-	-	-	-	81,548

일련번호	12	13	14	15	16	17
조사용품	어가구분 스티커	조사원 연락전	인사말씀	편철용 철근	조사구요도 스티커	조사표 회수용상자
총 계	230,000	540,000	900,000	116,000	38,000	5,300
시도 소계	220,031	537,761	886,952	115,728	37,841	5,205
서울특별시	438	2,841	8,671	2,908	1,034	88
부산광역시	13,386	7,153	21,463	2,249	686	100
대구광역시	169	7,492	20,031	1,694	529	86
인천광역시	9,187	8,034	15,200	2,053	639	91
광주광역시	269	6,188	20,488	1,236	391	64
대전광역시	166	3,848	12,711	936	292	45
울산광역시	3,405	6,151	13,730	1,271	402	65
경 기 도	5,752	57,957	113,065	13,374	4,291	611
강 원 도	11,753	32,682	58,066	6,793	2,177	329
충청북도	976	32,022	49,511	7,175	2,336	315
충청남도	18,496	64,882	86,349	13,131	4,354	598
전라북도	11,963	50,148	72,530	10,609	3,470	470
전라남도	61,885	86,963	118,413	16,970	5,602	777
경상북도	17,841	83,920	128,061	18,008	5,931	786
경상남도	45,417	69,035	98,627	13,924	4,566	625
제 주 도	18,928	18,445	50,036	3,397	1,141	155
통계청 소계	9,969	2,239	13,048	272	159	95
본 청	2,133	2,239	13,048	272	159	95
지 방 청	7,836	-	-	-	-	-

일련번호	18	19	20	21	22	23
조사용품	문구set	조사표 받침대	조사원가방	조사원가방 스티커	임명장	조사요원 서약서
총 계	28,400	24,500	24,500	24,500	22,000	20,000
시도 소계	27,115	22,695	22,695	22,695	20,802	19,005
서울특별시	171	141	141	141	300	137
부산광역시	364	312	312	312	345	290
대구광역시	373	331	331	331	347	315
인천광역시	395	334	334	334	328	295
광주광역시	316	276	276	276	287	265
대전광역시	201	178	178	178	173	167
울산광역시	293	253	253	253	248	231
경 기 도	3,419	2,948	2,948	2,948	2,271	2,160
강 원 도	1,693	1,449	1,449	1,449	1,224	1,134
충청북도	1,671	1,395	1,395	1,395	1,251	1,148
충청남도	3,136	2,561	2,561	2,561	2,463	2,254
전라북도	2,538	2,134	2,134	2,134	1,903	1,746
전라남도	4,211	3,427	3,427	3,427	3,242	2,972
경상북도	4,158	3,450	3,450	3,450	3,206	2,945
경상남도	3,373	2,843	2,843	2,843	2,554	2,340
제 주 도	803	663	663	663	660	606
통계청 소계	1,285	1,805	1,805	1,805	1,198	995
본 청	1,285	1,805	1,805	1,805	1,198	995
지 방 청	-	-	-	-	-	-



일련번호	24	25	26	27	28	29
조사용품	출근부	조사요원증	조사요원증 케이스	조사요원증 끈	조사지침서	지도지침서
총 계	26,000	12,000	20,000	20,000	25,000	8,000
시도 소계	25,571	10,839	19,005	19,005	23,065	7,391
서울특별시	147	288	137	137	171	67
부산광역시	351	251	290	290	333	99
대구광역시	372	192	315	315	344	87
인천광역시	378	194	295	295	349	111
광주광역시	325	150	265	265	286	65
대전광역시	202	93	167	167	188	51
울산광역시	289	130	231	231	263	75
경 기 도	3,027	1,274	2,160	2,160	3,027	1,246
강 원 도	1,522	618	1,134	1,134	1,472	527
충청북도	1,554	626	1,148	1,148	1,418	469
충청남도	3,062	1,238	2,254	2,254	2,582	726
전라북도	2,350	952	1,746	1,746	2,159	716
전라남도	4,088	1,621	2,972	2,972	3,454	995
경상북도	3,943	1,609	2,945	2,945	3,479	1,061
경상남도	3,157	1,277	2,340	2,340	2,868	928
제 주 도	804	330	606	606	672	168
통계청 소계	429	1,161	995	995	1,935	609
본 청	429	1,161	995	995	1,935	609
지 방 청	-	-	-	-	-	-

일련번호	30	31	32	33	34	35
조사용품	입력프로그램 사용설명서	전산내검 지침서	조사관리시스템 운영지침서	조사구관리 지침서	조사구목록	조사용품 배부계획
총 계	3,000	3,000	6,000	8,000	8,000	2,960
시도 소계	2,543	2,543	5,268	7,391	7,391	2,634
서울특별시	60	60	52	67	67	26
부산광역시	54	54	44	99	99	22
대구광역시	40	40	36	87	87	18
인천광역시	51	51	62	111	111	31
광주광역시	35	35	12	65	65	6
대전광역시	29	29	12	51	51	6
울산광역시	36	36	36	75	75	18
경 기 도	345	345	1,152	1,246	1,246	576
강 원 도	151	151	414	527	527	207
충청북도	162	162	336	469	469	168
충청남도	275	275	452	726	726	226
전라북도	225	225	522	716	716	261
전라남도	371	371	644	995	995	322
경상북도	357	357	728	1,061	1,061	364
경상남도	277	277	670	928	928	335
제 주 도	75	75	96	168	168	48
통계청 소계	457	457	732	609	609	326
본 청	457	457	732	609	609	326
지 방 청	-	-	-	-	-	-

**시도/시군구/읍면동별  
 조사용품 배부내역**

조사용품 배부내역

시도	시군구	읍면동	1	2	3	4	5	6	7	8	9	10	11
			농가·임가 조사표	매수면어가 조사표	내수면어가 조사표	지역 조사표	어업임금종사자 가구조사표	조사표표지 (조사구)	조사표표지 (읍면동)	조사구 유도 표지	조사구 유도 간지	농림어가 명부 표지	농임가구본 스티커
강원도	총계	총계	123,486	8,638	612	2,532	2,538	5,951	521	108	213	219	123,496
강원도	시도	시청	50	20	10	5	5	-	-	-	-	-	-
강원도	춘천시	소계	11,112	128	112	202	-	495	63	6	28	28	11,112
강원도	춘천시	시청	452	5	4	9	-	24	3	6	28	3	452
강원도	춘천시	신북읍	1,524	2	6	30	-	60	3	-	-	1	1,524
강원도	춘천시	동면	756	10	9	20	-	42	3	-	-	1	756
강원도	춘천시	등산면	475	-	-	16	-	30	3	-	-	1	475
강원도	춘천시	신동면	654	-	-	14	-	33	3	-	-	1	654
강원도	춘천시	동내면	778	-	-	17	-	39	3	-	-	1	778
강원도	춘천시	남면	347	7	6	13	-	21	3	-	-	1	347
강원도	춘천시	남산면	766	13	8	22	-	39	3	-	-	1	766
강원도	춘천시	서면	1,093	16	18	26	-	54	3	-	-	1	1,093
강원도	춘천시	사북면	887	7	6	18	-	42	3	-	-	1	887
강원도	춘천시	북산면	332	13	16	17	-	15	3	-	-	1	332
강원도	춘천시	교동	68	-	-	-	-	3	2	-	-	1	68
강원도	춘천시	조운동	32	-	-	-	-	3	2	-	-	1	32
강원도	춘천시	약시영동	25	-	-	-	-	3	2	-	-	1	25
강원도	춘천시	근화동	107	11	11	-	-	3	2	-	-	1	107
강원도	춘천시	소양동	81	2	-	-	-	3	2	-	-	1	81
강원도	춘천시	후평1동	143	4	2	-	-	6	2	-	-	1	143
강원도	춘천시	후평2동	95	-	-	-	-	3	2	-	-	1	95
강원도	춘천시	후평3동	170	2	-	-	-	3	2	-	-	1	170
강원도	춘천시	효자1동	357	2	-	-	-	3	2	-	-	1	357
강원도	춘천시	효자2동	156	-	-	-	-	3	2	-	-	1	156
강원도	춘천시	효자3동	95	-	-	-	-	3	2	-	-	1	95

조사용품 배부내역

시도	시군구	읍면동	12	13	14	15	16	17	18	19	20	21	22	23
			이기구분 스티커	조사원 연락진	인사발송	편철용 철근	조사구 오도 스티커	조사표 외수용 상자	문구set	조사표 받침대	조사원 가방	기방 스티커	임명장	조사오원 서약서
강원도	총계	총계	11,753	32,682	58,066	6,793	2,177	929	1,693	1,449	1,449	1,449	1,224	1,134
강원도	시도	시청	-	-	-	-	-	-	5	5	5	5	-	-
강원도	춘천시	소계	240	2,768	4,905	592	190	27	157	138	138	138	105	96
강원도	춘천시	시청	9			36		27	20	2	2	2	105	96
강원도	춘천시	신복읍	8	389	1,102	64	22		16	15	15	15		
강원도	춘천시	동면	19	197	144	46	16		8	8	8	8		
강원도	춘천시	동산면	-	121	89	34	11		5	5	5	5		
강원도	춘천시	신동면	-	167	122	37	13		7	7	7	7		
강원도	춘천시	등내면	-	198	145	43	15		8	8	8	8		
강원도	춘천시	남면	13	91	67	25	8		5	5	5	5		
강원도	춘천시	남산면	21	200	147	43	15		8	8	8	8		
강원도	춘천시	서면	34	286	210	58	20		11	11	11	11		
강원도	춘천시	사북면	13	228	168	46	16		10	10	10	10		
강원도	춘천시	북산면	29	91	67	19	6		5	5	5	5		
강원도	춘천시	교동	-	18	57	6	2		3	3	3	3		
강원도	춘천시	조운동	-	9	27	6	2		3	3	3	3		
강원도	춘천시	약사명동	-	7	21	6	2		-	-	-	-		
강원도	춘천시	근화동	22	32	106	6	2		3	3	3	3		
강원도	춘천시	소양동	2	21	69	6	2		3	3	3	3		
강원도	춘천시	후평1동	6	38	125	9	3		3	3	3	3		
강원도	춘천시	후평2동	-	24	80	6	2		3	3	3	3		
강원도	춘천시	후평3동	2	44	145	6	2		4	4	4	4		
강원도	춘천시	효자1동	2	91	303	6	2		5	5	5	5		
강원도	춘천시	효자2동	-	40	132	6	2		3	3	3	3		
강원도	춘천시	효자3동	-	24	80	6	2		3	3	3	3		

조사용품 배부내역

시도	시군구	읍면동	24 출근부	25 조사 요원증	26 조사 요원증 케이스	27 조사 요원증 본 본	28 조사 지침서	29 지도 지침서	30 입력프로그램 사용설명서	31 전산내림 지침서	32 조사관리 시스템	33 조사구관리 지침서	34 조사구 목록	35 조사용품 배부계획
강원도	총계	총계	1,522	618	1,134	1,134	1,472	527	151	151	414	527	527	207
강원도	시도	시청	5	-	-	-	10	10	10	10	2	10	10	1
강원도	춘천시	소계	134	53	96	96	139	58	11	11	52	58	58	26
강원도	춘천시	시청	20	53	96	96	3	3	11	11	2	3	3	1
강원도	춘천시	신복읍	16				15	4			2	4	4	1
강원도	춘천시	동면	7				8	3			2	3	3	1
강원도	춘천시	동산면	4				5	2			2	2	2	1
강원도	춘천시	산동면	6				7	2			2	2	2	1
강원도	춘천시	동내면	7				8	3			2	3	3	1
강원도	춘천시	남면	4				5	2			2	2	2	1
강원도	춘천시	남산면	7				8	3			2	3	3	1
강원도	춘천시	서면	10				11	3			2	3	3	1
강원도	춘천시	사북면	9				10	3			2	3	3	1
강원도	춘천시	북산면	4				5	2			2	2	2	1
강원도	춘천시	교동	2				3	2			2	2	2	1
강원도	춘천시	조운동	2				3	2			2	2	2	1
강원도	춘천시	약사명동	-				-	-			2	-	-	1
강원도	춘천시	근화동	2				3	2			2	2	2	1
강원도	춘천시	소양동	2				3	2			2	2	2	1
강원도	춘천시	후평1동	2				3	2			2	2	2	1
강원도	춘천시	후평2동	2				3	2			2	2	2	1
강원도	춘천시	후평3동	3				4	2			2	2	2	1
강원도	춘천시	효자1동	4				5	2			2	2	2	1
강원도	춘천시	효자2동	2				3	2			2	2	2	1
강원도	춘천시	효자3동	2				3	2			2	2	2	1

조사용품 배부내역

시도	시군구	읍면동	1											
			농가·임가 조사표	매수면어가 조사표	내수면어가 조사표	지역 조사표	어업임금종사자 가구조사표	조사표표지 (조사구)	조사표표지 (읍면동)	조사구 유도 표지	조사구 유도 간지	농림어가 명부 표지	농임가구본 스티커	
강원도	춘천시	석사동	491	7	-	-	-	-	9	2			1	491
강원도	춘천시	퇴계동	323	4	2	-	-	6	6	2			1	323
강원도	춘천시	강남동	317	20	13	-	-	12	12	2			1	317
강원도	춘천시	신사우동	588	3	11	-	-	33	33	2			1	588
강원도	원주시	소계	13,382	19	33	189	637	62	28	28	6	28	28	13,382
강원도	원주시	시정	544	1	2	9	31	3	6	3	6	28	3	544
강원도	원주시	문막읍	1,678	2	4	32	75	3		3			1	1,678
강원도	원주시	소초면	1,231	3	4	30	63	3		3			1	1,231
강원도	원주시	호저면	1,125	2	2	19	57	3		3			1	1,125
강원도	원주시	지경면	830	2	8	19	51	3		3			1	830
강원도	원주시	부론면	922	-	4	18	45	3		3			1	922
강원도	원주시	귀래면	516	-	2	16	30	3		3			1	516
강원도	원주시	홍암면	828	-	-	21	42	3		3			1	828
강원도	원주시	판부면	471	-	-	9	21	3		3			1	471
강원도	원주시	신림면	1,047	-	7	16	51	3		3			1	1,047
강원도	원주시	중앙동	89	-	-	-	3	2		2			1	89
강원도	원주시	원인동	130	-	-	-	3	2		2			1	130
강원도	원주시	개운동	201	-	-	-	9	2		2			1	201
강원도	원주시	명림1동	202	-	-	-	3	2		2			1	202
강원도	원주시	명림2동	128	-	-	-	3	2		2			1	128
강원도	원주시	단구동	403	2	-	-	15	2		2			1	403
강원도	원주시	원산동	163	-	-	-	6	2		2			1	163
강원도	원주시	학성동	126	-	-	-	3	2		2			1	126
강원도	원주시	단계동	241	2	-	-	15	2		2			1	241
강원도	원주시	우산동	301	-	-	-	12	2		2			1	301

조사용품 배부내역

시도	시군구	읍면동	12	13	14	15	16	17	18	19	20	21	22	23
			어가기분 스티커	조사원 연락진	인사말씀	편철용 필곤	조사구 오도 스티커	조사표 외수용 상자	문구set	조사표 받침대	조사원 가방	가방 스티커	임명장	조사요원 서약서
강원도	춘천시	석사동	7	127	421	12	4		6	6	6	6		
강원도	춘천시	퇴계동	6	84	277	9	3		4	4	4	4		
강원도	춘천시	강남동	33	88	293	15	5		5	5	5	5		
강원도	춘천시	신사우동	14	153	508	36	13		6	6	6	6		
강원도	원주시	소계	52	3,282	6,072	733	236	31	183	158	158	158	126	116
강원도	원주시	시청	3			43		31	24	2	2	2	126	116
강원도	원주시	문막읍	6	428	1,213	79	28		17	16	16	16		
강원도	원주시	소초면	7	315	231	67	24		13	12	12	12		
강원도	원주시	호저면	4	287	211	61	21		12	11	11	11		
강원도	원주시	지정면	10	213	157	55	19		10	10	10	10		
강원도	원주시	부론면	4	236	173	49	17		11	11	11	11		
강원도	원주시	귀래면	2	132	97	34	11		6	6	6	6		
강원도	원주시	홍업면	-	211	155	46	16		10	10	10	10		
강원도	원주시	판부면	-	120	88	25	8		5	5	5	5		
강원도	원주시	신림면	7	268	197	55	19		11	11	11	11		
강원도	원주시	중앙동	-	23	75	6	2		3	3	3	3		
강원도	원주시	원인동	-	33	110	6	2		3	3	3	3		
강원도	원주시	개안동	-	51	170	12	4		4	4	4	4		
강원도	원주시	명림1동	-	52	171	6	2		4	4	4	4		
강원도	원주시	명림2동	-	33	108	6	2		3	3	3	3		
강원도	원주시	단구동	2	103	342	18	6		5	5	5	5		
강원도	원주시	일산동	-	42	138	9	3		3	3	3	3		
강원도	원주시	학성동	-	32	106	6	2		3	3	3	3		
강원도	원주시	단계동	2	62	205	18	6		4	4	4	4		
강원도	원주시	우산동	-	77	255	15	5		4	4	4	4		



조사용품 배부내역

시도	시군구	읍면동	24	25	26	27	28	29	30	31	32	33	34	35
			출근부	조사 요원중	조사 요원중 케이스	조사 요원중 근 근	조사 지침서	지도 지침서	인력프로그램 사용설명서	전신내검 지침서	조사관리 시스템	조사구관리 지침서	조사구 목록	조사용품 배부계획
강원도	춘천시	석시동	5				6	2			2	2	2	1
강원도	춘천시	퇴계동	3				4	2			2	2	2	1
강원도	춘천시	강남동	4				5	2			2	2	2	1
강원도	춘천시	신사우동	5				6	2			2	2	2	1
강원도	원주시	소계	161	63	116	116	159	61	13	13	52	61	61	26
강원도	원주시	시정	25	63	116	116	3	3	13	13	2	3	3	1
강원도	원주시	문막읍	17				16	4			2	4	4	1
강원도	원주시	소초면	13				12	3			2	3	3	1
강원도	원주시	호저면	11				11	3			2	3	3	1
강원도	원주시	지장면	9				10	3			2	3	3	1
강원도	원주시	부론면	10				11	3			2	3	3	1
강원도	원주시	귀래면	5				6	2			2	2	2	1
강원도	원주시	홍암면	9				10	3			2	3	3	1
강원도	원주시	판부면	4				5	2			2	2	2	1
강원도	원주시	신림면	10				11	3			2	3	3	1
강원도	원주시	중앙동	2				3	2			2	2	2	1
강원도	원주시	원인동	2				3	2			2	2	2	1
강원도	원주시	개운동	3				4	2			2	2	2	1
강원도	원주시	명림1동	3				4	2			2	2	2	1
강원도	원주시	명림2동	2				3	2			2	2	2	1
강원도	원주시	단구동	4				5	2			2	2	2	1
강원도	원주시	일산동	2				3	2			2	2	2	1
강원도	원주시	학성동	2				3	2			2	2	2	1
강원도	원주시	단계동	3				4	2			2	2	2	1
강원도	원주시	우산동	3				4	2			2	2	2	1

조사용품 배부내역

시도	시군구	읍면동	1 2 3 4 5 6 7 8 9 10 11												
			농가·임가 조사표	해수면어가 조사표	내수면어가 조사표	지역 조사표	어업임금조사자 기구조사표	조사표표지 (조사구)	조사표표지 (읍면동)	조사구 오폭지	조사구 오폭지	농림어가 영부 표지	농임기구본 스티커		
강원도	원주시	태장1동	128	-	-	-	-	-	6	2				1	128
강원도	원주시	태장2동	336	-	-	-	-	-	18	2				1	336
강원도	원주시	봉산동	445	2	-	-	-	-	15	2				1	445
강원도	원주시	황구동	307	-	-	-	-	-	15	2				1	307
강원도	원주시	무실동	392	-	-	-	-	-	15	2				1	392
강원도	원주시	반곡관철동	598	3	-	-	-	-	30	2				1	598
강원도	강릉시	소계	13,528	1,646	16	172	440	630	53	24	24	24	24	24	13,528
강원도	강릉시	시청	550	61	1	8	15	30	3	3				3	550
강원도	강릉시	주문진읍	1,020	991	-	35	207	87	3	3				1	1,020
강원도	강릉시	성산면	922	-	-	16	-	36	3	3				1	922
강원도	강릉시	왕산면	627	-	-	14	-	30	3	3				1	627
강원도	강릉시	구정면	1,009	-	2	14	-	51	3	3				1	1,009
강원도	강릉시	강동면	878	116	-	24	20	54	3	3				1	878
강원도	강릉시	육계면	1,020	102	4	22	51	51	3	3				1	1,020
강원도	강릉시	사천면	1,062	91	2	17	63	51	3	3				1	1,062
강원도	강릉시	연곡면	953	80	2	22	27	57	3	3				1	953
강원도	강릉시	홍제동	354	2	-	-	-	12	2	2				1	354
강원도	강릉시	중앙동	117	3	-	-	-	3	2	2				1	117
강원도	강릉시	옥천동	68	3	-	-	-	3	2	2				1	68
강원도	강릉시	교1동	515	4	-	-	-	9	2	2				1	515
강원도	강릉시	교2동	344	2	-	-	-	6	2	2				1	344
강원도	강릉시	포남1동	365	11	-	-	-	8	2	2				1	365
강원도	강릉시	포남2동	391	4	-	-	-	8	2	2				1	391
강원도	강릉시	초당동	215	49	2	-	-	20	2	2				1	215
강원도	강릉시	송정동	155	46	-	-	-	3	2	2				1	155

조사용품 배부내역

시도	시군구	읍면동	12	13	14	15	16	17	18	19	20	21	22	23
강원도	원주시	태장1동	-	33	108	9	3		3	3	3	3		
강원도	원주시	태장2동	-	86	284	21	7		5	5	5	5		
강원도	원주시	봉산동	2	114	378	18	6		5	5	5	5		
강원도	원주시	행구동	-	78	260	18	6		4	4	4	4		
강원도	원주시	무실동	-	100	332	18	6		5	5	5	5		
강원도	원주시	반곡관설동	3	153	508	33	11		6	6	6	6		
강원도	강릉시	소계	2,102	3,758	7,639	713	231	34	188	165	165	165	144	132
강원도	강릉시	시청	77			42		34	24	2	2	2	144	132
강원도	강릉시	주문진읍	1,198	530	1,500	91	32		19	18	18	18		
강원도	강릉시	성산면	-	235	172	40	14		11	11	11	11		
강원도	강릉시	왕산면	-	160	117	34	11		6	6	6	6		
강원도	강릉시	구정면	2	267	189	55	19		11	11	11	11		
강원도	강릉시	강동면	136	254	187	58	20		11	11	11	11		
강원도	강릉시	옥계면	157	294	216	55	19		11	11	11	11		
강원도	강릉시	사천면	156	304	223	55	19		11	11	11	11		
강원도	강릉시	연곡면	109	267	196	61	21		11	11	11	11		
강원도	강릉시	홍제동	2	91	301	15	5		5	5	5	5		
강원도	강릉시	중앙동	3	31	101	6	2		3	3	3	3		
강원도	강릉시	옥천동	3	18	59	6	2		3	3	3	3		
강원도	강릉시	교1동	4	132	439	12	4		6	6	6	6		
강원도	강릉시	교2동	8	89	296	9	3		5	5	5	5		
강원도	강릉시	포남1동	19	97	322	9	3		5	5	5	5		
강원도	강릉시	포남2동	12	102	339	12	4		5	5	5	5		
강원도	강릉시	초당동	71	70	233	12	4		4	4	4	4		
강원도	강릉시	송정동	49	51	168	12	4		4	4	4	4		

조사용품 배부내역

시도	시군구	읍면동	24	25	26	27	28	29	30	31	32	33	34	35
			출근부	조사 요원증	조사 요원증 케이스	조사 요원증 요원증 포	조사 지침서	지도 지침서	입력프로그램 사용설명서	전신내려 지침서	조사관리 시스템	조사구관리 지침서	조사구 목록	조사용품 배부계획
강원도	원주시	태장1동	2				3	2			2	2	2	1
강원도	원주시	태장2동	4				5	2			2	2	2	1
강원도	원주시	봉산동	4				5	2			2	2	2	1
강원도	원주시	행구동	3				4	2			2	2	2	1
강원도	원주시	무실동	4				5	2			2	2	2	1
강원도	원주시	반곡관설동	5				6	2			2	2	2	1
강원도	강릉시	소계	169	72	132	132	166	55	13	13	44	55	55	22
강원도	강릉시	시청	25	72	132	132	3	3	13	13	2	3	3	1
강원도	강릉시	주문진읍	19				18	4			2	4	4	1
강원도	강릉시	성산면	10				11	3			2	3	3	1
강원도	강릉시	왕산면	5				6	2			2	2	2	1
강원도	강릉시	구정면	10				11	3			2	3	3	1
강원도	강릉시	강동면	10				11	3			2	3	3	1
강원도	강릉시	옥계면	10				11	3			2	3	3	1
강원도	강릉시	사천면	10				11	3			2	3	3	1
강원도	강릉시	연곡면	10				11	3			2	3	3	1
강원도	강릉시	홍제동	4				5	2			2	2	2	1
강원도	강릉시	중앙동	2				3	2			2	2	2	1
강원도	강릉시	옥천동	2				3	2			2	2	2	1
강원도	강릉시	교1동	5				6	2			2	2	2	1
강원도	강릉시	교2동	4				5	2			2	2	2	1
강원도	강릉시	포남1동	4				5	2			2	2	2	1
강원도	강릉시	포남2동	4				5	2			2	2	2	1
강원도	강릉시	초당동	3				4	2			2	2	2	1
강원도	강릉시	송정동	3				4	2			2	2	2	1

조사용품 배부내역

시도	시군구	읍면동	1											
			농가·임가 조사표	매수면어가 조사표	내수면어가 조사표	지역 조사표	어업임금종사자 기구조사표	조사표표지 (조사구)	조사표표지 (읍면동)	조사구 유도 표지	조사구 유도 간지	봉림어가 명부 표지	봉림가구본 스티커	
강원도	강릉시	내곡동	354	26	-	-	-	-	-	12	2		1	354
강원도	강릉시	강남동	1,166	2	3	-	-	-	-	48	2		1	1,166
강원도	강릉시	성덕동	628	25	-	-	-	-	-	24	2		1	628
강원도	강릉시	경포동	815	28	-	-	-	-	-	33	2		1	815
강원도	동해시	수계	5,727	1,266	3	-	-	-	-	177	21	6	11	5,727
강원도	동해시	시정	233	47	1	-	-	-	-	9	1	6	11	233
강원도	동해시	천곡동	697	52	-	-	-	-	-	12	2		1	697
강원도	동해시	송정동	544	8	-	-	-	-	-	9	2		1	544
강원도	동해시	복삼동	952	10	-	-	-	-	-	27	2		1	952
강원도	동해시	부곡동	165	89	-	-	-	-	-	3	2		1	165
강원도	동해시	동호동	284	46	-	-	-	-	-	3	2		1	284
강원도	동해시	발한동	78	108	-	-	-	-	-	3	2		1	78
강원도	동해시	북호동	382	819	-	-	-	-	-	30	2		1	382
강원도	동해시	북평동	1,007	29	2	-	-	-	-	36	2		1	1,007
강원도	동해시	양상동	645	58	-	-	-	-	-	21	2		1	645
강원도	동해시	삼화동	740	-	-	-	-	-	-	24	2		1	740
강원도	태백시	수계	2,092	8	3	-	-	-	-	54	17	6	9	2,092
강원도	태백시	시정	85	1	1	-	-	-	-	3	1	6	9	85
강원도	태백시	황지동	130	3	-	-	-	-	-	3	2		1	130
강원도	태백시	황연동	370	-	-	-	-	-	-	6	2		1	370
강원도	태백시	삼수동	467	2	2	-	-	-	-	18	2		1	467
강원도	태백시	삼장동	89	2	-	-	-	-	-	6	2		1	89
강원도	태백시	구문소동	345	-	-	-	-	-	-	6	2		1	345
강원도	태백시	장성동	213	-	-	-	-	-	-	3	2		1	213
강원도	태백시	철암동	59	-	-	-	-	-	-	3	2		1	59

조사용품 배부내역

시도	시군구	읍면동	12	13	14	15	16	17	18	19	20	21	22	23
			여가구분 스티커	조사원 연락전	인사말씀	면찰용 철근	조사구 오도 스티커	조사표 외수용 상자	문구set	조사표 받침대	조사원 가방	가방 스티커	임명장	조사요원 서약서
강원도	강릉시	내곡동	26	96	320	15	5		5	5	5	5		
강원도	강릉시	강남동	5	298	991	51	18		11	11	11	11		
강원도	강릉시	성덕동	25	166	551	27	9		7	7	7	7		
강원도	강릉시	경포동	40	216	719	36	13		10	10	10	10		
강원도	동해시	소계	1,879	1,800	5,980	215	67	16	83	76	76	76	65	60
강원도	동해시	시정	68			17		16	9	2	2	2	65	60
강원도	동해시	천곡동	76	194	646	15	5		8	8	8	8		
강원도	동해시	송정동	8	141	467	12	4		6	6	6	6		
강원도	동해시	북상동	12	245	814	30	10		11	11	11	11		
강원도	동해시	부곡동	89	63	207	6	2		4	4	4	4		
강원도	동해시	동호동	64	87	287	6	2		4	4	4	4		
강원도	동해시	발한동	138	51	169	6	2		4	4	4	4		
강원도	동해시	목호동	1,335	390	1,297	33	11		11	11	11	11		
강원도	동해시	북평동	31	263	876	39	14		11	11	11	11		
강원도	동해시	망상동	58	177	590	24	8		7	7	7	7		
강원도	동해시	상화동	-	189	627	27	9		8	8	8	8		
강원도	태백시	소계	11	513	1,703	86	25	7	39	36	36	36	12	20
강원도	태백시	시정	2			11		7	6	3	3	3	12	20
강원도	태백시	황지동	3	34	112	6	2		3	3	3	3		
강원도	태백시	황연동	-	94	313	9	3		5	5	5	5		
강원도	태백시	삼수동	4	120	397	21	7		5	5	5	5		
강원도	태백시	상장동	2	23	76	9	3		3	3	3	3		
강원도	태백시	구문소동	-	88	292	9	3		5	5	5	5		
강원도	태백시	장성동	-	54	180	6	2		4	4	4	4		
강원도	태백시	철암동	-	15	50	6	2		3	3	3	3		

조사용품 배부내역

시도	시군구	읍면종	24	25	26	27	28	29	30	31	32	33	34	35
			출근부	조사 요원종	조사 요원종 케이스	조사 요원종 근	조사 지침서	지도 지침서	입력프로그램 사용설명서	진산내경 지침서	조사관리 시스템	조시구관리 지침서	조시구 목록	조사용품 배부계획
강원도	강릉시	내곡동	4				5	2			2	2	2	1
강원도	강릉시	강남동	10				11	3			2	3	3	1
강원도	강릉시	성덕동	6				7	2			2	2	2	1
강원도	강릉시	경포동	9				10	3			2	3	3	1
강원도	동해시	소계	72	33	60	60	77	28	5	5	22	28	28	11
강원도	동해시	시정	8	33	60	60	3	3	5	5	2	3	3	1
강원도	동해시	천곡동	7				8	3			2	3	3	1
강원도	동해시	송정동	5				6	2			2	2	2	1
강원도	동해시	복상동	10				11	3			2	3	3	1
강원도	동해시	부곡동	3				4	2			2	2	2	1
강원도	동해시	동호동	3				4	2			2	2	2	1
강원도	동해시	발한동	3				4	2			2	2	2	1
강원도	동해시	목호동	10				11	3			2	3	3	1
강원도	동해시	북평동	10				11	3			2	3	3	1
강원도	동해시	망상동	6				7	2			2	2	2	1
강원도	동해시	상화동	7				8	3			2	3	3	1
강원도	태백시	소계	30	12	20	20	37	19	3	3	18	19	19	9
강원도	태백시	시정	5	12	20	20	4	3	3	3	2	3	3	1
강원도	태백시	황지동	2				3	2			2	2	2	1
강원도	태백시	황연동	4				5	2			2	2	2	1
강원도	태백시	상수동	4				5	2			2	2	2	1
강원도	태백시	상장동	2				3	2			2	2	2	1
강원도	태백시	구문소동	4				5	2			2	2	2	1
강원도	태백시	장성동	3				4	2			2	2	2	1
강원도	태백시	철암동	2				3	2			2	2	2	1

조사용품 배부내역

시도	시군구	읍면동	1		2	3	4	5	6	7	8	9	10	11
			농가·임가 조사표	매수면어가 조사표										
강원도	태백시	문곡소도동	334	-	-	-	-	-	6	2			1	334
강원도	속초시	수계	1,290	1,660	-	-	43	130	17	17	6	9	9	1,290
강원도	속초시	시청	53	62	-	-	2	7	1	1	6	9	1	53
강원도	속초시	영강동	107	111	-	-	24	15	2	2			1	107
강원도	속초시	동명동	96	101	-	-	-	6	2	2			1	96
강원도	속초시	금호동	38	150	-	-	-	9	2	2			1	38
강원도	속초시	교동	52	160	-	-	-	12	2	2			1	52
강원도	속초시	노학동	301	69	-	-	-	21	2	2			1	301
강원도	속초시	조양동	290	166	-	-	-	15	2	2			1	290
강원도	속초시	청호동	17	423	-	-	-	21	2	2			1	17
강원도	속초시	대표동	336	418	-	-	17	24	2	2			1	336
강원도	삼척시	수계	7,968	1,232	9	183	522	413	34	34	6	14	14	7,968
강원도	삼척시	시청	324	46	1	8	17	20	2	2	6	14	2	324
강원도	삼척시	도계읍	732	-	2	29	-	30	3	3			1	732
강원도	삼척시	원덕읍	1,458	493	-	33	144	78	3	3			1	1,458
강원도	삼척시	근덕면	1,428	320	2	42	92	93	3	3			1	1,428
강원도	삼척시	하장면	493	2	2	18	-	24	3	3			1	493
강원도	삼척시	노곡면	354	-	-	18	-	18	3	3			1	354
강원도	삼척시	미로면	838	-	2	19	-	39	3	3			1	838
강원도	삼척시	가곡면	345	-	-	7	-	15	3	3			1	345
강원도	삼척시	신기면	268	-	-	9	-	12	3	3			1	268
강원도	삼척시	남양동	628	51	-	-	18	30	2	2			1	628
강원도	삼척시	성내동	660	7	-	-	-	27	2	2			1	660
강원도	삼척시	교동	388	29	-	-	2	15	2	2			1	388
강원도	삼척시	정라동	52	284	-	-	249	12	2	2			1	52



조사용품 배부내역

시도	시군구	읍면동	12	13	14	15	16	17	18	19	20	21	22	23
			여가부분 스티커	조사원 연락전	인사말씀	편철용 철근	조사구 오도 스티커	조사표 외수용 상자	문구set	조사표 받침대	조사원 가방	가방 스티커	임명장	조사요원 서약서
강원도	태백시	문곡소도동	-	85	283	9	3		5	5	5	5		
강원도	속초시	소계	1,703	694	2,298	162	49	8	48	42	42	42	29	27
강원도	속초시	시정	64			15		8	9	3	3	3	29	27
강원도	속초시	영랑동	135	58	191	18	6		4	4	4	4		
강원도	속초시	동명동	101	48	158	9	3		4	4	4	4		
강원도	속초시	금호동	150	45	147	12	4		4	4	4	4		
강원도	속초시	교동	160	51	167	15	5		4	4	4	4		
강원도	속초시	노학동	69	93	308	24	8		5	5	5	5		
강원도	속초시	조양동	166	112	372	18	6		5	5	5	5		
강원도	속초시	청호동	423	102	339	24	8		5	5	5	5		
강원도	속초시	대포동	435	185	616	27	9		8	8	8	8		
강원도	삼척시	소계	1,763	2,323	4,673	467	149	21	113	96	96	96	82	75
강원도	삼척시	시정	64			30		21	17	2	2	2	82	75
강원도	삼척시	도계읍	2	187	528	34	11		8	8	8	8		
강원도	삼척시	원덕읍	637	513	1,454	82	29		19	18	18	18		
강원도	삼척시	근덕면	414	456	334	97	35		17	16	16	16		
강원도	삼척시	하장면	4	126	93	28	9		5	5	5	5		
강원도	삼척시	노곡면	-	90	66	22	7		5	5	5	5		
강원도	삼척시	미로면	2	214	157	43	15		10	10	10	10		
강원도	삼척시	가곡면	-	88	65	19	6		5	5	5	5		
강원도	삼척시	신기면	-	69	50	16	5		4	4	4	4		
강원도	삼척시	남양동	69	175	583	33	11		7	7	7	7		
강원도	삼척시	성내동	7	170	564	30	10		7	7	7	7		
강원도	삼척시	교동	31	106	351	18	6		5	5	5	5		
강원도	삼척시	정라동	533	129	428	15	5		4	4	4	4		

조사용품 배부내역

시도	시군구	읍면동	24	25	26	27	28	29	30	31	32	33	34	35
			출근부	조사 요원증	조사 요원증 케이스	조사 요원증 본 문	조사 지침서	지도 지침서	입력프로그램 사용설명서	전산내검 지침서	조사관리 시스템	조사구관리 지침서	조사구 목록	조사용품 배부계획
강원도	태백시	문곡소도동	4				5	2			2	2	2	1
강원도	속초시	소계	39	15	27	27	43	20	4	4	18	20	20	9
강원도	속초시	시청	8	15	27	27	4	3	4	4	2	3	3	1
강원도	속초시	영랑동	3				4	2			2	2	2	1
강원도	속초시	동명동	3				4	2			2	2	2	1
강원도	속초시	금호동	3				4	2			2	2	2	1
강원도	속초시	교동	3				4	2			2	2	2	1
강원도	속초시	노학동	4				5	2			2	2	2	1
강원도	속초시	조양동	4				5	2			2	2	2	1
강원도	속초시	청호동	4				5	2			2	2	2	1
강원도	속초시	대포동	7				8	3			2	3	3	1
강원도	삼척시	소계	103	41	75	75	97	33	10	10	26	33	33	13
강원도	삼척시	시청	17	41	75	75	3	3	10	10	2	3	3	1
강원도	삼척시	도계읍	7				8	3			2	3	3	1
강원도	삼척시	원덕읍	19				18	4			2	4	4	1
강원도	삼척시	근덕면	17				16	4			2	4	4	1
강원도	삼척시	하장면	4				5	2			2	2	2	1
강원도	삼척시	노곡면	4				5	2			2	2	2	1
강원도	삼척시	미로면	9				10	3			2	3	3	1
강원도	삼척시	기곡면	4				5	2			2	2	2	1
강원도	삼척시	신기면	3				4	2			2	2	2	1
강원도	삼척시	남양동	6				7	2			2	2	2	1
강원도	삼척시	성내동	6				7	2			2	2	2	1
강원도	삼척시	교동	4				5	2			2	2	2	1
강원도	삼척시	정리동	3				4	2			2	2	2	1

조사용품 배부내역

시도	시군구	읍면종	1	2	3	4	5	6	7	8	9	10	11
			농가·임가 조사표	해수면어가 조사표	내수면어가 조사표	지역 조사표	어업임금조사자 가구조사표	조사표표지 (조사구)	조사표표지 (읍면종)	조사구 오토 표지	조사구 오토 간지	농림어가 영부 표지	농임기구본 스티커
강원도	홍천군	스계	12,144	19	24	221	-	558	32	6	11	11	12,144
강원도	홍천군	군정	494	1	1	10	-	27	2	6	11	1	494
강원도	홍천군	홍천읍	1,739	3	-	43	-	69	3	-	-	1	1,739
강원도	홍천군	화촌면	1,370	-	-	20	-	66	3	-	-	1	1,370
강원도	홍천군	두촌면	914	-	4	17	-	39	3	-	-	1	914
강원도	홍천군	내촌면	744	-	-	15	-	39	3	-	-	1	744
강원도	홍천군	서석면	1,041	-	-	16	-	54	3	-	-	1	1,041
강원도	홍천군	동면	1,230	-	-	16	-	57	3	-	-	1	1,230
강원도	홍천군	남면	1,496	2	-	24	-	60	3	-	-	1	1,496
강원도	홍천군	서면	1,058	6	9	19	-	54	3	-	-	1	1,058
강원도	홍천군	북방면	1,051	7	6	22	-	51	3	-	-	1	1,051
강원도	홍천군	내면	1,007	-	4	19	-	42	3	-	-	1	1,007
강원도	횡성군	스계	9,383	4	10	201	-	429	29	6	10	10	9,383
강원도	횡성군	군정	382	1	1	9	-	21	2	6	10	1	382
강원도	횡성군	횡성읍	2,136	-	-	42	-	75	3	-	-	1	2,136
강원도	횡성군	우천면	1,103	-	2	21	-	54	3	-	-	1	1,103
강원도	횡성군	안흥면	616	-	2	17	-	36	3	-	-	1	616
강원도	횡성군	둔내면	1,152	-	-	28	-	63	3	-	-	1	1,152
강원도	횡성군	갑천면	653	-	-	21	-	27	3	-	-	1	653
강원도	횡성군	정월면	928	-	2	15	-	39	3	-	-	1	928
강원도	횡성군	공근면	1,254	-	-	24	-	60	3	-	-	1	1,254
강원도	횡성군	서원면	646	-	-	14	-	36	3	-	-	1	646
강원도	횡성군	강림면	513	3	3	10	-	18	3	-	-	1	513
강원도	영월군	스계	5,954	11	33	217	-	306	29	6	10	10	5,954
강원도	영월군	군정	242	1	2	10	-	15	2	6	10	1	242

조사용품 배부내역

시도	시군구	읍면동	12	13	14	15	16	17	18	19	20	21	22	23
			여가구분 스티커	조사원 연락전	인사말씀	편철용 철근	조사구 오도 스티커	조사표 회수용 상자	문구set	조사표 발침대	조사원 가방	가방 스티커	임명장	조사요원 서약서
강원도	홍천군	소계	43	2,974	3,111	607	199	29	145	120	120	120	116	106
강원도	홍천군	군정	2			36		29	22	2	2	2	116	106
강원도	홍천군	홍천읍	3	443	1,254	73	26		17	16	16	16		
강원도	홍천군	화촌면	-	349	256	70	25		14	13	13	13		
강원도	홍천군	두촌면	4	234	171	43	15		10	10	10	10		
강원도	홍천군	내촌면	-	189	139	43	15		8	8	8	8		
강원도	홍천군	서석면	-	265	195	58	20		12	11	11	11		
강원도	홍천군	동면	-	313	230	61	21		13	12	12	12		
강원도	홍천군	남면	2	381	279	64	22		16	15	15	15		
강원도	홍천군	서면	15	273	200	58	20		11	11	11	11		
강원도	홍천군	북방면	13	270	198	55	19		11	11	11	11		
강원도	홍천군	내면	4	257	189	46	16		11	11	11	11		
강원도	황성군	소계	14	2,293	2,824	474	154	23	113	93	93	93	87	80
강원도	황성군	군정	2			30		23	18	2	2	2	87	80
강원도	황성군	황성읍	-	543	1,539	79	28		21	20	20	20		
강원도	황성군	우천면	2	281	206	58	20		12	11	11	11		
강원도	황성군	안흥면	2	157	116	40	14		6	6	6	6		
강원도	황성군	둔내면	-	293	215	67	24		12	11	11	11		
강원도	황성군	감천면	-	166	122	31	10		7	7	7	7		
강원도	황성군	황일면	2	237	174	43	15		11	11	11	11		
강원도	황성군	공근면	-	319	234	64	22		13	12	12	12		
강원도	황성군	서원면	-	165	121	40	14		7	7	7	7		
강원도	황성군	강림면	6	132	97	22	7		6	6	6	6		
강원도	영월군	소계	44	1,464	1,850	351	110	16	76	65	65	65	54	50
강원도	영월군	군정	3			24		16	13	2	2	2	54	50

조사용품 배부내역

시도	시군구	읍면동	24		25	26	27	28	29	30	31	32	33	34	35
			출근부	조사 요원증	조사 요원증 케이스	조사 요원증 공	조사 지침서	지도 지침서	입력프로그램 사용설명서	전산내림 지침서	조사관리 시스템	조사구관리 지침서	조사구 목록	조사용품 배부계획	
강원도	홍천군	소계	139	58	106	106	121	35	12	12	35	22	35	35	11
강원도	홍천군	군청	22	58	106	106	3	3	12	12	3	2	3	3	1
강원도	홍천군	홍천읍	17				16	4				2	4	4	1
강원도	홍천군	화촌면	14				13	3				2	3	3	1
강원도	홍천군	두촌면	9				10	3				2	3	3	1
강원도	홍천군	내촌면	7				8	3				2	3	3	1
강원도	홍천군	서석면	11				11	3				2	3	3	1
강원도	홍천군	등면	13				12	3				2	3	3	1
강원도	홍천군	남면	16				15	4				2	4	4	1
강원도	홍천군	서면	10				11	3				2	3	3	1
강원도	홍천군	북방면	10				11	3				2	3	3	1
강원도	홍천군	내면	10				11	3				2	3	3	1
강원도	홍천군	소계	106	44	80	80	94	28	10	10	28	20	28	28	10
강원도	홍성군	군청	18	44	80	80	3	3	10	10	3	2	3	3	1
강원도	홍성군	홍성읍	21				20	5				2	5	5	1
강원도	홍성군	우천면	11				11	3				2	3	3	1
강원도	홍성군	인흥면	5				6	2				2	2	2	1
강원도	홍성군	둔내면	11				11	3				2	3	3	1
강원도	홍성군	감천면	6				7	2				2	2	2	1
강원도	홍성군	홍원면	10				11	3				2	3	3	1
강원도	홍성군	공근면	13				12	3				2	3	3	1
강원도	홍성군	서원면	6				7	2				2	2	2	1
강원도	홍성군	강림면	5				6	2				2	2	2	1
강원도	영월군	소계	67	27	50	50	66	24	7	7	24	20	24	24	10
강원도	영월군	군청	13	27	50	50	3	3	7	7	3	2	3	3	1

조사용품 배부내역

시도	시군구	읍면동	1 농가·임가 조사표	2 해수면어가 조사표	3 내수면어가 조사표	4 지역 조사표	5 어업임금종사자 가구조사표	6 조사표표지 (조사구)	7 조사표표지 (읍면동)	8 조사구 오도 표지	9 조사구 오도 간지	10 봉림어가 영부 표지	11 봉림가구본 스티커
강원도	영월군	상동읍	167	-	-	17	-	12	3			1	167
강원도	영월군	중동면	442	-	4	14	-	18	3			1	442
강원도	영월군	하동면	426	3	6	16	-	27	3			1	426
강원도	영월군	북면	556	2	4	21	-	33	3			1	556
강원도	영월군	남면	855	-	3	20	-	39	3			1	855
강원도	영월군	서면	451	3	3	19	-	27	3			1	451
강원도	영월군	주천면	1,048	-	3	29	-	54	3			1	1,048
강원도	영월군	수주면	480	2	2	14	-	27	3			1	480
강원도	평창군	소계	7,943	22	25	219	-	385	26	6	9	9	7,943
강원도	평창군	군청	323	1	1	10	-	19	2	6	9	1	323
강원도	평창군	평창읍	1,645	-	2	46	-	75	3			1	1,645
강원도	평창군	미탄면	413	15	16	15	-	24	3			1	413
강원도	평창군	방갈면	764	-	3	16	-	33	3			1	764
강원도	평창군	대화면	1,345	-	3	31	-	63	3			1	1,345
강원도	평창군	봉평면	819	-	-	20	-	39	3			1	819
강원도	평창군	용평면	664	-	-	17	-	36	3			1	664
강원도	평창군	진부면	1,383	-	-	39	-	69	3			1	1,383
강원도	평창군	도암면	587	6	-	25	-	27	3			1	587
강원도	평선군	소계	5,595	3	33	212	-	284	29	6	10	10	5,595
강원도	평선군	군청	228	1	2	9	-	14	2	6	10	1	228
강원도	평선군	정선읍	1,378	-	12	38	-	63	3			1	1,378
강원도	평선군	고함읍	85	-	-	21	-	6	3			1	85
강원도	평선군	사북읍	97	-	-	15	-	6	3			1	97
강원도	평선군	신동읍	600	2	2	29	-	30	3			1	600

조사용품 배부내역

시도	시군구	읍면종	12	13	14	15	16	17	18	19	20	21	22	23
강원도	영월군	영월읍	6	329	930	58	20		12	12	12	12		
강원도	영월군	상동읍	-	43	120	16	5		4	4	4	4		
강원도	영월군	중동면	4	114	83	22	7		5	5	5	5		
강원도	영월군	하동면	9	111	81	31	10		5	5	5	5		
강원도	영월군	북면	6	143	105	37	13		6	6	6	6		
강원도	영월군	남면	3	218	160	43	15		10	10	10	10		
강원도	영월군	서면	6	116	85	31	10		5	5	5	5		
강원도	영월군	주천면	3	267	196	58	20		11	11	11	11		
강원도	영월군	수주면	4	123	90	31	10		5	5	5	5		
강원도	평창군	소계	47	1,950	2,310	426	139	20	97	80	80	80	74	68
강원도	평창군	군청	2			28		20	16	2	2	2	74	68
강원도	평창군	평창읍	2	419	1,186	79	28		17	16	16	16		
강원도	평창군	미탄면	31	112	83	28	9		5	5	5	5		
강원도	평창군	방림면	3	195	143	37	13		8	8	8	8		
강원도	평창군	대화면	3	343	252	67	24		14	13	13	13		
강원도	평창군	봉평면	-	209	153	43	15		10	10	10	10		
강원도	평창군	용평면	-	169	124	40	14		7	7	7	7		
강원도	평창군	진부면	-	352	258	73	26		14	13	13	13		
강원도	평창군	도암면	6	151	111	31	10		6	6	6	6		
강원도	평선군	소계	36	1,373	2,170	329	103	15	75	62	62	62	51	47
강원도	평선군	군청	3			23		15	13	2	2	2	51	47
강원도	평선군	정선읍	12	353	1,000	67	24		14	13	13	13		
강원도	평선군	고함읍	-	22	62	10	3		3	3	3	3		
강원도	평선군	사북읍	-	25	70	10	3		3	3	3	3		
강원도	평선군	신동읍	4	153	434	34	11		6	6	6	6		

조사용품 배부내역

시도	시군구	읍면동	24	25	26	27	28	29	30	31	32	33	34	35
			출근부	조사 요원증	조사 요원증 케이스	조사 요원증 끈	조사 지침서	지도 지침서	입력프로그램 사용설명서	전산내검 지침서	조사관리 시스템	조사구관리 지침서	조사구 목록	조사용품 배부계획
강원도	영월군	영월읍	11				12	3			2	3	3	1
강원도	영월군	상동읍	3				4	2			2	2	2	1
강원도	영월군	중동면	4				5	2			2	2	2	1
강원도	영월군	하동면	4				5	2			2	2	2	1
강원도	영월군	북면	5				6	2			2	2	2	1
강원도	영월군	남면	9				10	3			2	3	3	1
강원도	영월군	서면	4				5	2			2	2	2	1
강원도	영월군	주천면	10				11	3			2	3	3	1
강원도	영월군	수주면	4				5	2			2	2	2	1
강원도	평창군	소계	92	37	68	68	81	25	9	9	18	25	25	9
강원도	평창군	군청	16	37	68	68	3	3	9	9	2	3	3	1
강원도	평창군	평창읍	17				16	4			2	4	4	1
강원도	평창군	미탄면	4				5	2			2	2	2	1
강원도	평창군	방림면	7				8	3			2	3	3	1
강원도	평창군	대화면	14				13	3			2	3	3	1
강원도	평창군	봉평면	9				10	3			2	3	3	1
강원도	평창군	용평면	6				7	2			2	2	2	1
강원도	평창군	진부면	14				13	3			2	3	3	1
강원도	평창군	도암면	5				6	2			2	2	2	1
강원도	정선군	소계	68	26	47	47	63	23	7	7	20	23	23	10
강원도	정선군	군청	13	26	47	47	3	3	7	7	2	3	3	1
강원도	정선군	정선읍	14				13	3			2	3	3	1
강원도	정선군	고한읍	2				3	2			2	2	2	1
강원도	정선군	사북읍	2				3	2			2	2	2	1
강원도	정선군	신동읍	5				6	2			2	2	2	1



조사용품 배부내역

시도	시군구	읍면동	1										
			농가·임가 조사표	매수면어가 조사표	내수면어가 조사표	지역 조사표	어업임금종사자 가구조사표	조사표표지 (조사구)	조사표표지 (읍면동)	조사구 유도 표지	조사구 유도 간지	농림어가 명부 표지	농임가구본 스티커
강원도	정선군	등면	537	-	-	15	-	27	3			1	537
강원도	정선군	남면	396	-	4	17	-	24	3			1	396
강원도	정선군	북면	497	-	3	16	-	27	3			1	497
강원도	정선군	북평면	595	-	8	16	-	33	3			1	595
강원도	정선군	임계면	1,182	-	2	36	-	54	3			1	1,182
강원도	철원군	소계	7,603	-	13	128	-	360	23	8	8	6	7,603
강원도	철원군	군청	309	-	1	6	-	18	2	6	6	1	309
강원도	철원군	철원을	1,169	-	-	16	-	51	3			1	1,169
강원도	철원군	김화읍	811	-	2	15	-	36	3			1	811
강원도	철원군	갈말읍	1,598	-	6	24	-	63	3			1	1,598
강원도	철원군	동송읍	2,503	-	-	39	-	117	3			1	2,503
강원도	철원군	서면	649	-	2	15	-	42	3			1	649
강원도	철원군	근남면	507	-	2	11	-	30	3			1	507
강원도	철원군	근북면	57	-	-	2	-	3	3			1	57
강원도	화천군	소계	3,391	27	44	97	-	174	16	6	6	6	3,391
강원도	화천군	군청	138	1	2	5	-	9	1	6	6	1	138
강원도	화천군	화천읍	769	6	11	26	-	33	3			1	769
강원도	화천군	간동면	609	10	18	14	-	33	3			1	609
강원도	화천군	하남면	543	10	11	13	-	27	3			1	543
강원도	화천군	상서면	727	-	-	20	-	36	3			1	727
강원도	화천군	사내면	605	-	2	19	-	36	3			1	605
강원도	양구군	소계	3,342	24	43	92	-	174	16	6	6	6	3,342
강원도	양구군	군청	136	1	2	4	-	9	1	6	6	1	136
강원도	양구군	양구읍	1,286	15	29	36	-	51	3			1	1,286
강원도	양구군	남면	841	8	12	24	-	45	3			1	841

조사용품 배부내역

시도	시군구	읍면동	12	13	14	15	16	17	18	19	20	21	22	23
			여가구분 스티커	조사원 연락전	인시말씀	편철용 철근	조사구 요도 스티커	조사표 회수용 상자	문구set	조사표 받침대	조사원 가방	가방 스티커	임명장	조사요원 서약서
강원도	정선군	동면	-	137	101	31	10		6	6	6	6		
강원도	정선군	남면	4	102	75	28	9		5	5	5	5		
강원도	정선군	북면	3	127	94	31	10		6	6	6	6		
강원도	정선군	북평면	8	153	113	37	13		6	6	6	6		
강원도	정선군	임계면	2	301	221	58	20		13	12	12	12		
강원도	철원군	소계	13	1,859	4,613	397	129	19	94	78	78	78	72	66
강원도	철원군	군청	1			27		19	16	2	2	2	72	66
강원도	철원군	철원읍	-	297	842	55	19		11	11	11	11		
강원도	철원군	김화읍	2	207	585	40	14		10	10	10	10		
강원도	철원군	갈말읍	6	408	1,155	67	24		16	15	15	15		
강원도	철원군	등송읍	-	637	1,803	121	43		25	24	24	24		
강원도	철원군	서면	2	166	122	46	16		7	7	7	7		
강원도	철원군	근남면	2	129	95	34	11		6	6	6	6		
강원도	철원군	근북면	-	15	11	7	2		3	3	3	3		
강원도	화천군	소계	71	843	1,037	202	64	11	43	36	36	36	29	27
강원도	화천군	군청	3			17		11	9	2	2	2	29	27
강원도	화천군	화천읍	17	199	564	37	13		8	8	8	8		
강원도	화천군	간동면	28	162	119	37	13		6	6	6	6		
강원도	화천군	하남면	21	143	105	31	10		6	6	6	6		
강원도	화천군	상서면	-	185	136	40	14		8	8	8	8		
강원도	화천군	사내면	2	154	113	40	14		6	6	6	6		
강원도	양구군	소계	67	831	1,317	202	62	10	45	38	38	38	32	29
강원도	양구군	군청	3			17		10	9	2	2	2	32	29
강원도	양구군	양구읍	44	337	954	55	19		12	12	12	12		
강원도	양구군	남면	20	219	160	49	17		10	10	10	10		

조사용품 배부내역

시도	시군구	읍면종	24		25	26	27	28	29	30	31	32	33	34	35
			출근부	조사 요원종	조사 요원종 케이스	조사 요원종 문	조사 지침서	지도 지침서	입력프로그램 사용설명서	전산내검 지침서	조사관리 시스템	조사구관리 지침서	조사구 목록	조사용품 배부계획	
강원도	정선군	동면	5				6	2				2	2		1
강원도	정선군	남면	4				5	2				2	2		1
강원도	정선군	북면	5				6	2				2	2		1
강원도	정선군	북평면	5				6	2				2	2		1
강원도	정선군	임계면	13				12	3				2	3		1
강원도	철원군	소계	90	36	66	66	79	24	9	9	16	24	24		8
강원도	철원군	군청	16	36	66	66	3	3	9	9	2	3	3		1
강원도	철원군	철원읍	10				11	3			2	3	3		1
강원도	철원군	김화읍	9				10	3			2	3	3		1
강원도	철원군	갈말읍	16				15	4			2	4	4		1
강원도	철원군	동송읍	26				24	5			2	5	5		1
강원도	철원군	서면	6				7	2			2	2	2		1
강원도	철원군	근남면	5				6	2			2	2	2		1
강원도	철원군	근북면	2				3	2			2	2	2		1
강원도	화천군	소계	37	15	27	27	37	15	5	5	12	15	15		6
강원도	화천군	군청	8	15	27	27	3	3	5	5	2	3	3		1
강원도	화천군	화천읍	7				8	3			2	3	3		1
강원도	화천군	간동면	5				6	2			2	2	2		1
강원도	화천군	하남면	5				6	2			2	2	2		1
강원도	화천군	상서면	7				8	3			2	3	3		1
강원도	화천군	사내면	5				6	2			2	2	2		1
강원도	양구군	소계	39	16	29	29	39	15	5	5	12	15	15		6
강원도	양구군	군청	8	16	29	29	3	3	5	5	2	3	3		1
강원도	양구군	양구읍	11				12	3			2	3	3		1
강원도	양구군	남면	9				10	3			2	3	3		1

조사용품 배부내역

시도	시군구	읍면동	1	2	3	4	5	6	7	8	9	10	11
강원도	양구군	동면	428	-	-	13	-	30	3			1	428
강원도	양구군	방산면	291	-	-	8	-	18	3			1	291
강원도	양구군	해안면	360	-	-	7	-	21	3			1	360
강원도	인제군	소계	4,446	50	63	99	-	212	19	6	7	7	4,446
강원도	인제군	군청	181	2	3	5	-	11	1	6	7	1	181
강원도	인제군	인제읍	1,250	2	2	22	-	39	3			1	1,250
강원도	인제군	남면	523	42	56	17	-	36	3			1	523
강원도	인제군	북면	916	-	-	19	-	45	3			1	916
강원도	인제군	기린면	776	2	-	17	-	42	3			1	776
강원도	인제군	서화면	384	2	-	9	-	15	3			1	384
강원도	인제군	상남면	416	-	2	10	-	24	3			1	416
강원도	고성군	소계	3,672	1,871	84	149	745	287	16	6	6	6	3,672
강원도	고성군	군청	150	70	4	7	24	14	1	6	6	1	150
강원도	고성군	간성읍	985	11	-	37	8	42	3			1	985
강원도	고성군	거진읍	701	630	-	31	402	75	3			1	701
강원도	고성군	현내면	342	371	-	18	200	48	3			1	342
강원도	고성군	죽왕면	658	332	80	19	78	45	3			1	658
강원도	고성군	토성면	836	457	-	37	33	63	3			1	836
강원도	양양군	소계	4,864	628	54	146	173	246	19	6	7	7	4,864
강원도	양양군	군청	198	24	2	7	6	12	1	6	7	1	198
강원도	양양군	양양읍	1,112	15	24	27	-	39	3			1	1,112
강원도	양양군	서면	942	2	3	22	-	39	3			1	942
강원도	양양군	순양면	647	62	25	25	2	33	3			1	647
강원도	양양군	현북면	611	99	-	17	63	39	3			1	611
강원도	양양군	현남면	612	288	-	21	90	42	3			1	612

조사용품 배부내역

시도	시군구	읍면동	12	13	14	15	16	17	18	19	20	21	22	23
			여가부분 스티커	조사원 연락진	인사발송	편철용 철근	조사구 오도 스티커	조사표 회수용 상자	문구 <sup>8a</sup>	조사표 받침대	조사원 가방	가방 스티커	임명장	조사요원 서약서
강원도	양구군	동면	-	109	80	34	11		5	5	5	5		
강원도	양구군	방산면	-	74	55	22	7		4	4	4	4		
강원도	양구군	해안면	-	92	68	25	8		5	5	5	5		
강원도	인제군	소계	113	1,110	1,482	244	77	13	56	48	48	48	41	38
강원도	인제군	군청	5			19		13	10	2	2	2	41	38
강원도	인제군	인제읍	4	319	902	43	15		12	12	12	12		
강원도	인제군	남면	98	156	114	40	14		6	6	6	6		
강원도	인제군	북면	-	233	171	49	17		10	10	10	10		
강원도	인제군	기린면	2	198	145	46	16		8	8	8	8		
강원도	인제군	사회면	2	98	72	19	6		5	5	5	5		
강원도	인제군	상남면	2	106	78	28	9		5	5	5	5		
강원도	고성군	소계	2,700	1,475	2,463	315	103	14	66	55	55	55	52	48
강원도	고성군	군청	98			22		14	11	2	2	2	52	48
강원도	고성군	간성읍	19	255	720	46	16		11	11	11	11		
강원도	고성군	거진읍	1,032	404	1,145	79	28		13	12	12	12		
강원도	고성군	현내면	571	213	156	52	18		7	7	7	7		
강원도	고성군	죽왕면	490	278	204	49	17		11	11	11	11		
강원도	고성군	토성면	490	325	238	67	24		13	12	12	12		
강원도	양양군	소계	855	1,372	1,619	278	90	15	67	58	58	58	53	49
강원도	양양군	군청	32			20		15	11	2	2	2	53	49
강원도	양양군	양양읍	39	292	826	43	15		11	11	11	11		
강원도	양양군	서면	5	241	177	43	15		11	11	11	11		
강원도	양양군	손양면	89	185	136	37	13		7	7	7	7		
강원도	양양군	현북면	162	191	140	43	15		7	7	7	7		
강원도	양양군	현남면	378	240	176	46	16		10	10	10	10		

조사용품 배부내역

시도	시군구	읍면동	24		25	26	27	28	29	30	31	32	33	34	35
			출근부	조사 요원중	조사 요원중 케이스	조사 요원중 포	조사 지침서	지도 지침서	입력프로그램 사용설명서	전신내림 지침서	조사관리 시스템	조사구관리 지침서	조사구 목록	조사용품 배부계획	
강원도	양구군	동면	4					5	2			2	2	2	1
강원도	양구군	방산면	3					4	2			2	2	2	1
강원도	양구군	해안면	4					5	2			2	2	2	1
강원도	인제군	소계	49	21	38	38	49	18	6	6	14	18	18	18	7
강원도	인제군	군청	9	21	38	38	3	3	6	6	2	3	3	3	1
강원도	인제군	인제읍	11				12	3			2	3	3	3	1
강원도	인제군	남면	5				6	2			2	2	2	2	1
강원도	인제군	북면	9				10	3			2	3	3	3	1
강원도	인제군	기린면	7				8	3			2	3	3	3	1
강원도	인제군	서화면	4				5	2			2	2	2	2	1
강원도	인제군	상남면	4				5	2			2	2	2	2	1
강원도	고성군	소계	62	26	48	48	56	17	6	6	12	17	17	17	6
강원도	고성군	군청	10	26	48	48	3	3	6	6	2	3	3	3	1
강원도	고성군	간성읍	10				11	3			2	3	3	3	1
강원도	고성군	거진읍	13				12	3			2	3	3	3	1
강원도	고성군	현내면	6				7	2			2	2	2	2	1
강원도	고성군	죽왕면	10				11	3			2	3	3	3	1
강원도	고성군	토성면	13				12	3			2	3	3	3	1
강원도	양양군	소계	60	27	49	49	59	19	6	6	14	19	19	19	7
강원도	양양군	군청	10	27	49	49	3	3	6	6	2	3	3	3	1
강원도	양양군	양양읍	10				11	3			2	3	3	3	1
강원도	양양군	서면	10				11	3			2	3	3	3	1
강원도	양양군	손양면	6				7	2			2	2	2	2	1
강원도	양양군	원북면	6				7	2			2	2	2	2	1
강원도	양양군	원남면	9				10	3			2	3	3	3	1

조사용품 배부내역

시도	시군구	읍면동	1 2 3 4 5 6 7 8 9 10 11										
			농가·임가 조사표	매수면어가 조사표	내수면어가 조사표	지역 조사표	어업임금종사자 가구조사표	조사표표지 (조사구)	조사표표지 (읍면동)	조사구 유도 표지	조사구 유도 간지	농림어가 명부 표지	농임기구분 스티커
강원도	양양군	강원면	742	188	-	27	12	42	3			1	742
충청북도	총계	총계	130,362	448	588	3,233	10	6,483	438	78	175	176	130,292
충청북도	시도	도청	50	20	10	5	5	-	-	-	-	-	-
충청북도	청주시	소계	11,109	44	19	-	5	338	62	12	33	33	11,089
충청북도	청주시	시청	20	20	10	-	5	-	-	-	-	-	-
충청북도	청주시 상당구	소계	4,489	15	-	-	-	133	28	6	15	15	4,489
충청북도	청주시 상당구	구청	183	1	-	-	-	7	2	6	2	2	183
충청북도	청주시 상당구	중앙동	87	-	-	-	-	3	2			1	87
충청북도	청주시 상당구	성안동	59	-	-	-	-	3	2			1	59
충청북도	청주시 상당구	우암동	268	-	-	-	-	3	2			1	268
충청북도	청주시 상당구	내덕1동	152	-	-	-	-	3	2			1	152
충청북도	청주시 상당구	내덕2동	152	-	-	-	-	6	2			1	152
충청북도	청주시 상당구	율량·사천동	671	2	-	-	-	21	2			1	671
충청북도	청주시 상당구	탑·대성동	194	2	-	-	-	3	2			1	194
충청북도	청주시 상당구	영운동	153	-	-	-	-	3	2			1	153
충청북도	청주시 상당구	금천동	353	2	-	-	-	3	2			1	353
충청북도	청주시 상당구	홍남·명암·신성동	222	2	-	-	-	3	2			1	222
충청북도	청주시 상당구	용암1동	454	6	-	-	-	12	2			1	454
충청북도	청주시 상당구	오근장동	907	-	-	-	-	45	2			1	907
충청북도	청주시 상당구	용암2동	634	-	-	-	-	18	2			1	634
충청북도	청주시 흥덕구	소계	6,600	9	9	-	-	205	34	6	18	18	6,600
충청북도	청주시 흥덕구	구청	268	1	1	-	-	10	2	6		2	268
충청북도	청주시 흥덕구	사직1동	160	-	-	-	-	3	2			1	160
충청북도	청주시 흥덕구	사직2동	45	-	-	-	-	3	2			1	45
충청북도	청주시 흥덕구	사창동	130	-	-	-	-	3	2			1	130

조사용품 배부내역

시도	시군구	읍면동	12	13	14	15	16	17	18	19	20	21	22	23
			이기구본 스터커	조사원 연락진	인사말씀	편철용 철근	조사구 오도 스터커	조사표 외수용 상자	문구set	조사표 받침대	조사원 가방	가방 스터커	임명장	조사요원 서약서
강원도	양양군	강원면	150	223	164	46	16		10	10	10	10		
충청북도	총계	총계	976	32,022	49,511	7,175	2,336	315	1,671	1,395	1,395	1,395	1,251	1,148
충청북도	시도	도정	-	-	-	-	-	-	5	5	5	5	-	-
충청북도	청주시	소계	33	2,719	9,020	445	140	28	169	157	157	157	109	100
충청북도	청주시	시창	-	-	-	-	-	-	5	5	5	5	-	-
충청북도	청주시 상당구	소계	15	1,101	3,651	182	56	12	69	64	64	64	44	40
충청북도	청주시 상당구	구정	1			17		12	9	4	4	4	44	40
충청북도	청주시 상당구	중앙동	-	22	73	6	2		3	3	3	3		
충청북도	청주시 상당구	성안동	-	15	50	6	2		3	3	3	3		
충청북도	청주시 상당구	우암동	-	69	227	6	2		4	4	4	4		
충청북도	청주시 상당구	내덕1동	-	39	128	6	2		3	3	3	3		
충청북도	청주시 상당구	내덕2동	-	39	128	9	3		3	3	3	3		
충청북도	청주시 상당구	율량·사천동	2	171	569	24	8		7	7	7	7		
충청북도	청주시 상당구	탑·대성동	2	50	165	6	2		4	4	4	4		
충청북도	청주시 상당구	영운동	-	39	129	6	2		3	3	3	3		
충청북도	청주시 상당구	금천동	2	90	300	6	2		5	5	5	5		
충청북도	청주시 상당구	용암·명암·신성동	2	57	189	6	2		4	4	4	4		
충청북도	청주시 상당구	용암1동	6	117	388	15	5		5	5	5	5		
충청북도	청주시 상당구	오근장동	-	231	768	48	17		10	10	10	10		
충청북도	청주시 상당구	용암2동	-	162	537	21	7		6	6	6	6		
충청북도	청주시 흥덕구	소계	18	1,618	5,369	263	84	16	95	88	88	88	65	60
충청북도	청주시 흥덕구	구정	2			20		16	11	4	4	4	65	60
충청북도	청주시 흥덕구	사직1동	-	41	135	6	2		3	3	3	3		
충청북도	청주시 흥덕구	사직2동	-	12	38	6	2		3	3	3	3		
충청북도	청주시 흥덕구	사창동	-	33	110	6	2		3	3	3	3		



조사용품 배부내역

시도	시군구	읍면종	24	25	26	27	28	29	30	31	32	33	34	35
강원도	양양군	강현면	9				10	3			2	3	3	1
충청북도	총계	총계	1,554	626	1,148	1,148	1,418	469	162	162	336	469	469	168
충청북도	시도	도청	5	-	-	-	10	10	10	10	2	10	10	1
충청북도	청주시	수계	139	55	100	100	164	78	19	19	64	78	78	32
충청북도	청주시	시청	5	-	-	-	10	10	10	10	2	10	10	1
충청북도	청주시 상당구	수계	55	22	40	40	65	30	4	4	28	30	30	14
충청북도	청주시 상당구	구청	8	22	40	40	5	3	4	4	2	3	3	1
충청북도	청주시 상당구	중앙동	2				3	2			2	2	2	1
충청북도	청주시 상당구	성안동	2				3	2			2	2	2	1
충청북도	청주시 상당구	우암동	3				4	2			2	2	2	1
충청북도	청주시 상당구	내덕1동	2				3	2			2	2	2	1
충청북도	청주시 상당구	내덕2동	2				3	2			2	2	2	1
충청북도	청주시 상당구	율량·사천동	6				7	2			2	2	2	1
충청북도	청주시 상당구	탑·대성동	3				4	2			2	2	2	1
충청북도	청주시 상당구	영운동	2				3	2			2	2	2	1
충청북도	청주시 상당구	금천동	4				5	2			2	2	2	1
충청북도	청주시 상당구	용암1동	3				4	2			2	2	2	1
충청북도	청주시 상당구	용암2동	4				5	2			2	2	2	1
충청북도	청주시 상당구	오근장동	9				10	3			2	3	3	1
충청북도	청주시 상당구	용암2동	5				6	2			2	2	2	1
충청북도	청주시 흥덕구	수계	79	33	60	60	89	38	5	5	34	38	38	17
충청북도	청주시 흥덕구	구청	10	33	60	60	5	3	5	5	2	3	3	1
충청북도	청주시 흥덕구	사직1동	2				3	2			2	2	2	1
충청북도	청주시 흥덕구	사직2동	2				3	2			2	2	2	1
충청북도	청주시 흥덕구	사창동	2				3	2			2	2	2	1

조사용품 배부내역

시도	시군구	읍면동	1		2	3	4	5	6	7	8	9	10	11
			농가·임가 조사표	내수면어가 조사표										
충청북도	청주시 흥덕구	모충동	149	-	2	-	-	-	6	2			1	149
충청북도	청주시 흥덕구	온천·신봉동	189	-	-	-	-	-	12	2			1	189
충청북도	청주시 흥덕구	산·미·분·장동	946	2	-	-	-	-	21	2			1	946
충청북도	청주시 흥덕구	수곡1동	345	-	-	-	-	-	3	2			1	345
충청북도	청주시 흥덕구	수곡2동	121	-	2	-	-	-	3	2			1	121
충청북도	청주시 흥덕구	성화·개신·죽림동	540	-	-	-	-	-	15	2			1	540
충청북도	청주시 흥덕구	북대1동	312	-	2	-	-	-	3	2			1	312
충청북도	청주시 흥덕구	북대2동	280	-	-	3	-	-	6	2			1	280
충청북도	청주시 흥덕구	가경동	444	-	2	-	-	-	6	2			1	444
충청북도	청주시 흥덕구	봉명1동	141	-	-	-	-	-	3	2			1	141
충청북도	청주시 흥덕구	봉명2·송정동	261	-	-	-	-	-	3	2			1	261
충청북도	청주시 흥덕구	강서1동	1,374	-	-	3	-	-	63	2			1	1,374
충청북도	청주시 흥덕구	강서2동	895	-	-	-	-	-	42	2			1	895
충청북도	충주시	수계	17,839	80	103	845	383	-	67	28	6	28	28	17,839
충청북도	충주시	시청	725	3	4	-	17	-	41	4	6	28	3	725
충청북도	충주시	주덕읍	1,446	3	2	-	40	-	69	3			1	1,446
충청북도	충주시	살미면	659	12	3	-	21	-	30	3			1	659
충청북도	충주시	수안보면	582	2	12	-	26	-	30	3			1	582
충청북도	충주시	이류면	1,085	-	-	-	35	-	57	3			1	1,085
충청북도	충주시	신니면	999	3	4	-	29	-	57	3			1	999
충청북도	충주시	노은면	749	3	2	-	21	-	42	3			1	749
충청북도	충주시	양성면	1,258	-	2	-	39	-	60	3			1	1,258
충청북도	충주시	가금면	752	3	3	-	26	-	48	3			1	752
충청북도	충주시	금가면	785	15	17	-	19	-	39	3			1	785
충청북도	충주시	동량면	1,046	3	17	-	28	-	51	3			1	1,046

조사용품 배부내역

시도	시군구	읍면동	12	13	14	15	16	17	18	19	20	21	22	23
충청북도	청주시 흥덕구	모충동	2	39	127	9	3		3	3	3	3		
충청북도	청주시 흥덕구	원천·신남동	-	48	160	15	5		4	4	4	4		
충청북도	청주시 흥덕구	산·미·분·정동	2	241	802	24	8		11	11	11	11		
충청북도	청주시 흥덕구	수곡1동	-	88	292	6	2		5	5	5	5		
충청북도	청주시 흥덕구	수곡2동	2	31	103	6	2		3	3	3	3		
충청북도	청주시 흥덕구	성화·개신·죽림동	-	138	457	18	6		6	6	6	6		
충청북도	청주시 흥덕구	북대1동	2	80	265	6	2		4	4	4	4		
충청북도	청주시 흥덕구	북대2동	3	72	239	9	3		4	4	4	4		
충청북도	청주시 흥덕구	가경동	2	114	377	9	3		5	5	5	5		
충청북도	청주시 흥덕구	봉명1동	-	36	119	6	2		3	3	3	3		
충청북도	청주시 흥덕구	봉명2·송정동	-	67	221	6	2		4	4	4	4		
충청북도	청주시 흥덕구	강서1동	3	350	1,166	66	24		13	13	13	13		
충청북도	청주시 흥덕구	강서2동	-	228	758	45	16		10	10	10	10		
충청북도	청주시 흥덕구	소계	183	4,396	7,469	946	306	41	233	199	199	199	176	161
충청북도	충주시	시정	7			54		41	40	10	10	10	176	161
충청북도	충주시	주덕읍	5	369	1,044	73	26		15	14	14	14		
충청북도	충주시	살미면	15	171	126	34	11		7	7	7	7		
충청북도	충주시	수안보면	14	151	111	34	11		6	6	6	6		
충청북도	충주시	이류면	-	276	203	61	21		12	11	11	11		
충청북도	충주시	신니면	7	256	188	61	21		12	11	11	11		
충청북도	충주시	노은면	5	192	141	46	16		8	8	8	8		
충청북도	충주시	양성면	2	321	235	64	22		13	12	12	12		
충청북도	충주시	가금면	6	193	142	52	18		8	8	8	8		
충청북도	충주시	금가면	32	207	152	43	15		10	10	10	10		
충청북도	충주시	동량면	20	271	199	55	19		11	11	11	11		

조사용품 배부내역

시도	시군구	읍면동	24	25	26	27	28	29	30	31	32	33	34	35
			출근부	조사 요원증	조사 요원증 케이스	조사 요원증 본 문	조사 지침서	지도 지침서	입력프로그램 사용설명서	전산내검 지침서	조사관리 시스템	조사구관리 지침서	조사구 목록	조사용품 배부계획
충청북도	청주시 흥덕구	모종동	2				3	2			2	2	2	1
충청북도	청주시 흥덕구	운천·신봉동	3				4	2			2	2	2	1
충청북도	청주시 흥덕구	산·미·분·장동	10				11	3			2	3	3	1
충청북도	청주시 흥덕구	수곡1동	4				5	2			2	2	2	1
충청북도	청주시 흥덕구	수곡2동	2				3	2			2	2	2	1
충청북도	청주시 흥덕구	성화·개신·죽림동	5				6	2			2	2	2	1
충청북도	청주시 흥덕구	북대1동	3				4	2			2	2	2	1
충청북도	청주시 흥덕구	북대2동	3				4	2			2	2	2	1
충청북도	청주시 흥덕구	가경동	4				5	2			2	2	2	1
충청북도	청주시 흥덕구	봉명1동	2				3	2			2	2	2	1
충청북도	청주시 흥덕구	봉명2·송정동	3				4	2			2	2	2	1
충청북도	청주시 흥덕구	강서1동	13				13	3			2	3	3	1
충청북도	청주시 흥덕구	강서2동	9				10	3			2	3	3	1
충청북도	청주시	소계	212	88	161	161	200	65	17	17	52	65	65	26
충청북도	청주시	시청	42	88	161	161	11	3	17	17	2	3	3	1
충청북도	청주시	주덕읍	15				14	4			2	4	4	1
충청북도	청주시	살미면	6				7	2			2	2	2	1
충청북도	청주시	수안보면	5				6	2			2	2	2	1
충청북도	청주시	이류면	11				11	3			2	3	3	1
충청북도	청주시	신니면	11				11	3			2	3	3	1
충청북도	청주시	노은면	7				8	3			2	3	3	1
충청북도	청주시	양성면	13				12	3			2	3	3	1
충청북도	청주시	가금면	7				8	3			2	3	3	1
충청북도	청주시	금가면	9				10	3			2	3	3	1
충청북도	청주시	동량면	10				11	3			2	3	3	1

조사용품 배부내역

시도	시군구	읍면동	1	2	3	4	5	6	7	8	9	10	11
			농가·임가 조사표	해수면어가 조사표	내수면어가 조사표	지역 조사표	어업임금종사자 가구조사표	조사표표지 (조사구)	조사표표지 (읍면동)	조사구 유도 표지	조사구 유도 간지	농림어가 명부 표지	농임가구본 스티커
충청북도	충주시	산척면	782	2	4	29	-	48	3			1	782
충청북도	충주시	임경면	1,065	2	4	29	-	45	3			1	1,065
충청북도	충주시	소태면	685	3	4	24	-	96	3			1	685
충청북도	충주시	성내, 충인동	56	2	-	-	-	6	2			1	56
충청북도	충주시	교현, 안림동	680	10	6	-	-	21	2			1	680
충청북도	충주시	교현2동	308	-	2	-	-	15	2			1	308
충청북도	충주시	용산동	303	-	-	-	-	9	2			1	303
충청북도	충주시	지현동	155	2	-	-	-	9	2			1	155
충청북도	충주시	문화동	323	-	3	-	-	9	2			1	323
충청북도	충주시	오양동	529	2	-	-	-	12	2			1	529
충청북도	충주시	달천동	847	4	8	-	-	42	2			1	847
충청북도	충주시	봉방동	445	2	-	-	-	12	2			1	445
충청북도	충주시	철금동	574	3	-	-	-	21	2			1	574
충청북도	충주시	연수동	619	2	-	-	-	24	2			1	619
충청북도	충주시	목행동	382	3	2	-	-	12	2			1	382
충청북도	제천시	소계	12,068	80	104	179	-	552	45	6	19	19	12,068
충청북도	제천시	시정	491	3	4	8	-	27	3	6	19	2	491
충청북도	제천시	봉양읍	1,979	3	2	97	-	90	3			1	1,979
충청북도	제천시	금성면	581	3	11	17	-	33	3			1	581
충청북도	제천시	황풍면	362	33	43	21	-	21	3			1	362
충청북도	제천시	수산면	847	6	16	26	-	42	3			1	847
충청북도	제천시	덕산면	929	-	2	19	-	45	3			1	929
충청북도	제천시	현수면	234	21	20	7	-	12	3			1	234
충청북도	제천시	백암면	1,005	-	2	25	-	54	3			1	1,005
충청북도	제천시	승학면	1,212	2	-	19	-	60	3			1	1,212

조사응답률 배부내역

시도	시군구	읍면동	12		13	14	15	16	17	18	19	20	21	22	23
			조사응답률	배부내역											
충청북도	충주시	산척면	6	200	147	52	18	10	10	10	10	10	10		
충청북도	충주시	영점면	6	272	200	49	17	11	11	11	11	11	11		
충청북도	충주시	소태면	7	176	129	40	14	7	7	7	7	7	7		
충청북도	충주시	성내.충인동	2	15	48	9	3	3	3	3	3	3	3		
충청북도	충주시	교현.안림동	16	177	587	24	8	7	7	7	7	7	7		
충청북도	충주시	교현2동	2	79	262	18	6	4	4	4	4	4	4		
충청북도	충주시	용산동	-	77	256	12	4	4	4	4	4	4	4		
충청북도	충주시	지현동	2	40	132	12	4	3	3	3	3	3	3		
충청북도	충주시	문화동	3	83	275	12	4	4	4	4	4	4	4		
충청북도	충주시	호양동	2	135	449	15	5	6	6	6	6	6	6		
충청북도	충주시	달천동	12	218	726	45	16	10	10	10	10	10	10		
충청북도	충주시	봉방동	2	114	378	15	5	5	5	5	5	5	5		
충청북도	충주시	월곡동	3	147	488	24	8	6	6	6	6	6	6		
충청북도	충주시	연수동	2	158	525	27	9	6	6	6	6	6	6		
충청북도	충주시	무행동	5	98	326	15	5	5	5	5	5	5	5		
충청북도	제천시	소계	184	2,988	6,179	622	200	29	157	135	135	135	135	118	108
충청북도	제천시	시창	7			38		29	22	2	2	2	2	118	108
충청북도	제천시	봉양읍	5	504	1,428	94	33	19	18	18	18	18	18		
충청북도	제천시	금성면	14	151	111	37	13	6	6	6	6	6	6		
충청북도	제천시	황풍면	76	110	81	25	8	5	5	5	5	5	5		
충청북도	제천시	수산면	22	220	162	46	16	10	10	10	10	10	10		
충청북도	제천시	덕산면	2	237	174	49	17	11	11	11	11	11	11		
충청북도	제천시	환수면	41	69	51	16	5	4	4	4	4	4	4		
충청북도	제천시	백운면	2	256	188	58	20	11	11	11	11	11	11		
충청북도	제천시	송학면	2	309	227	64	22	13	12	12	12	12	12		

조사용품 배부내역

시도	시군구	읍면동	24	25	26	27	28	29	30	31	32	33	34	35
			출근부	조사 요원증	조사 요원증 케이스	조사 요원증 문 근	조사 지침서	지도 지침서	입력프로그램 사용설명서	진산내검 지침서	조사관리 시스템	조사구관리 지침서	조사구 목록	조사용품 배부계획
충청북도	충주시	산척면	9				10	3			2	3	3	1
충청북도	충주시	엄정면	10				11	3			2	3	3	1
충청북도	충주시	소태면	6				7	2			2	2	2	1
충청북도	충주시	성내,홍인동	2				3	2			2	2	2	1
충청북도	충주시	교현,인림동	6				7	2			2	2	2	1
충청북도	충주시	교현2동	3				4	2			2	2	2	1
충청북도	충주시	용산동	3				4	2			2	2	2	1
충청북도	충주시	지현동	2				3	2			2	2	2	1
충청북도	충주시	문화동	3				4	2			2	2	2	1
충청북도	충주시	호암동	5				6	2			2	2	2	1
충청북도	충주시	달전동	9				10	3			2	3	3	1
충청북도	충주시	봉방동	4				5	2			2	2	2	1
충청북도	충주시	월금동	5				6	2			2	2	2	1
충청북도	충주시	연수동	5				6	2			2	2	2	1
충청북도	충주시	무행동	4				5	2			2	2	2	1
충청북도	제천시	소계	142	59	108	108	196	46	12	12	36	46	46	18
충청북도	제천시	시청	22	59	108	108	3	3	12	12	2	3	3	1
충청북도	제천시	봉양읍	19				18	4			2	4	4	1
충청북도	제천시	금성면	5				6	2			2	2	2	1
충청북도	제천시	청풍면	4				5	2			2	2	2	1
충청북도	제천시	수신면	9				10	3			2	3	3	1
충청북도	제천시	덕산면	10				11	3			2	3	3	1
충청북도	제천시	한수면	3				4	2			2	2	2	1
충청북도	제천시	백운면	10				11	3			2	3	3	1
충청북도	제천시	송학면	13				12	3			2	3	3	1

조사용품 배부내역

시도	시군구	읍면동	1 농가·임가 조사표	2 매수면어가 조사표	3 내수면어가 조사표	4 지역 조사표	5 어업임금조사자 가구조사표	6 조사표표지 (조사구)	7 조사표표지 (읍면동)	8 조사구 오도 표지	9 조사구 오도 간지	10 농림어가 영부 표지	11 농림기구본 스티커
충청북도	제천시	용두동	445	-	2	-	-	24	2			1	445
충청북도	제천시	청전동	737	-	-	-	-	21	2			1	737
충청북도	제천시	화신동	799	2	-	-	-	27	2			1	799
충청북도	제천시	고암.모산동	389	2	2	-	-	15	2			1	389
충청북도	제천시	중앙.의림.영동	253	2	-	-	-	6	2			1	253
충청북도	제천시	남전.동현동	202	-	-	-	-	3	2			1	202
충청북도	제천시	서부.영천동	261	-	-	-	-	12	2			1	261
충청북도	제천시	신백.두학동	956	-	-	-	-	45	2			1	956
충청북도	청원군	소계	18,140	21	45	593	-	999	45	6	16	16	18,140
충청북도	청원군	군청	738	1	2	26	-	48	3	6	16	2	738
충청북도	청원군	내수읍	1,754	3	-	53	-	72	3			1	1,754
충청북도	청원군	낭성면	795	-	2	24	-	36	3			1	795
충청북도	청원군	미원면	1,362	2	6	51	-	84	3			1	1,362
충청북도	청원군	가덕면	987	-	3	33	-	57	3			1	987
충청북도	청원군	남일면	1,013	-	-	37	-	60	3			1	1,013
충청북도	청원군	남이면	1,164	-	-	32	-	60	3			1	1,164
충청북도	청원군	문의면	1,221	4	13	36	-	69	3			1	1,221
충청북도	청원군	현도면	857	-	6	28	-	63	3			1	857
충청북도	청원군	부용면	1,098	2	-	36	-	57	3			1	1,098
충청북도	청원군	강내면	1,046	3	2	31	-	54	3			1	1,046
충청북도	청원군	강외면	1,499	4	7	44	-	78	3			1	1,499
충청북도	청원군	옥산면	1,353	2	-	43	-	66	3			1	1,353
충청북도	청원군	오창면	1,786	-	2	62	-	102	3			1	1,786
충청북도	청원군	북이면	1,467	-	2	57	-	93	3			1	1,467



조사용품 배부내역

시도	시군구	읍면동	12		13	14	15	16	17	18	19	20	21	22	23
			에가구분 스틱커	조사원 연락전											
충청북도	제천시	교동	3	99	329	18	6			5	5	5	5		
충청북도	제천시	용두동	2	114	378	27	9			5	5	5	5		
충청북도	제천시	청진동	-	188	624	24	8			8	8	8	8		
충청북도	제천시	화산동	2	204	678	30	10			10	10	10	10		
충청북도	제천시	고암.모산동	4	100	331	18	6			5	5	5	5		
충청북도	제천시	중앙.의림.영동	2	65	215	9	3			4	4	4	4		
충청북도	제천시	남천.동환동	-	52	171	6	2			4	4	4	4		
충청북도	제천시	서부.영전동	-	67	221	15	5			4	4	4	4		
충청북도	제천시	신백.무학동	-	243	810	48	17			11	11	11	11		
충청북도	청원군	수계	66	4,443	4,196	1,066	355	41	223	179	179	179	179	174	160
충청북도	청원군	군정	3			59		41	36	2	2	2	2	174	160
충청북도	청원군	내수읍	3	447	1,265	76	27		18	17	17	17	17		
충청북도	청원군	남성면	2	203	149	40	14		10	10	10	10	10		
충청북도	청원군	미연면	8	348	255	88	31		14	13	13	13	13		
충청북도	청원군	가덕면	3	252	185	61	21		12	11	11	11	11		
충청북도	청원군	남일면	-	258	189	64	22		11	11	11	11	11		
충청북도	청원군	남이면	-	296	217	64	22		12	11	11	11	11		
충청북도	청원군	문이면	17	315	231	73	26		13	12	12	12	12		
충청북도	청원군	현도면	6	219	161	67	24		11	10	10	10	10		
충청북도	청원군	부용면	2	280	205	61	21		11	11	11	11	11		
충청북도	청원군	강내면	5	267	196	58	20		11	11	11	11	11		
충청북도	청원군	강외면	11	384	282	82	29		16	15	15	15	15		
충청북도	청원군	옥산면	2	345	253	70	25		14	13	13	13	13		
충청북도	청원군	오창면	2	455	334	106	38		18	17	17	17	17		
충청북도	청원군	북이면	2	374	274	97	35		16	15	15	15	15		

조사용품 배부내역

시도	시군구	읍면동	24	25	26	27	28	29	30	31	32	33	34	35
			출근부	조사 요원증	조사 요원증 케이스	조사 요원증 공 문	조사 지침서	지도 지침서	입력프로그램 사용설명서	전산내컴 지침서	조사관리 시스템	조사구관리 지침서	조사구 목록	조사용품 배부계획
충청북도	제천시	교동	4				5	2			2	2	.2	1
충청북도	제천시	용두동	4				5	2			2	2	2	1
충청북도	제천시	황전동	7				8	3			2	3	3	1
충청북도	제천시	화산동	9				10	3			2	3	3	1
충청북도	제천시	고암.모산동	4				5	2			2	2	2	1
충청북도	제천시	중앙.의림.영동	3				4	2			2	2	2	1
충청북도	제천시	남천.동현동	3				4	2			2	2	2	1
충청북도	제천시	서부.영천동	3				4	2			2	2	2	1
충청북도	제천시	신백.두학동	10				11	3			2	3	3	1
충청북도	청원군	소계	218	87	160	160	180	49	20	20	30	49	49	15
충청북도	청원군	군청	38	87	160	160	3	3	20	20	2	3	3	1
충청북도	청원군	내수읍	18				17	4			2	4	4	1
충청북도	청원군	남성면	9				10	3			2	3	3	1
충청북도	청원군	미원면	14				13	3			2	3	3	1
충청북도	청원군	가덕면	11				11	3			2	3	3	1
충청북도	청원군	남일면	10				11	3			2	3	3	1
충청북도	청원군	남이면	11				11	3			2	3	3	1
충청북도	청원군	문의면	13				12	3			2	3	3	1
충청북도	청원군	현도면	10				10	3			2	3	3	1
충청북도	청원군	부용면	10				11	3			2	3	3	1
충청북도	청원군	강내면	10				11	3			2	3	3	1
충청북도	청원군	강외면	16				15	4			2	4	4	1
충청북도	청원군	옥산면	14				13	3			2	3	3	1
충청북도	청원군	오창면	18				17	4			2	4	4	1
충청북도	청원군	북이면	16				15	4			2	4	4	1

조사용품 배부내역

시도	시군구	읍면동	1		2		3		4		5		6		7		8		9		10		11	
			농가·임가 조사표	매수면어가 조사표	내수면어가 조사표	지역 조사표	어업임금조사자 기구조사표	조사표표지 (조사구)	조사표표지 (읍면동)	조사구 유도 표지	조사구 유도 간지	농림어가 영부 표지	농임가구본 스티커											
충청북도	보은군	소계	8,811	45	66	288	-	498	35	6	13	13	6	13	13	13	6	13	13	13	13	13	13	8,811
충청북도	보은군	군정	358	2	3	13	-	24	2	6	13	13	6	13	13	13	6	13	13	13	13	13	13	358
충청북도	보은군	보은읍	2,246	-	2	53	-	114	3	-	-	-	-	-	-	-	-	-	-	-	-	-	-	2,246
충청북도	보은군	내솔리면	318	-	-	21	-	21	3	-	-	-	-	-	-	-	-	-	-	-	-	-	-	318
충청북도	보은군	외속리면	397	-	4	13	-	27	3	-	-	-	-	-	-	-	-	-	-	-	-	-	-	397
충청북도	보은군	마로면	915	-	4	24	-	51	3	-	-	-	-	-	-	-	-	-	-	-	-	-	-	915
충청북도	보은군	탄부면	825	2	2	21	-	42	3	-	-	-	-	-	-	-	-	-	-	-	-	-	-	825
충청북도	보은군	삼승면	944	-	-	25	-	48	3	-	-	-	-	-	-	-	-	-	-	-	-	-	-	944
충청북도	보은군	수한면	611	-	2	24	-	39	3	-	-	-	-	-	-	-	-	-	-	-	-	-	-	611
충청북도	보은군	회남면	221	38	49	17	-	18	3	-	-	-	-	-	-	-	-	-	-	-	-	-	-	221
충청북도	보은군	회북면	655	3	-	28	-	42	3	-	-	-	-	-	-	-	-	-	-	-	-	-	-	655
충청북도	보은군	내북면	618	-	-	22	-	33	3	-	-	-	-	-	-	-	-	-	-	-	-	-	-	618
충청북도	보은군	산외면	703	-	-	27	-	39	3	-	-	-	-	-	-	-	-	-	-	-	-	-	-	703
충청북도	옥천군	소계	10,907	47	90	252	-	580	29	6	10	10	6	10	10	10	6	10	10	10	10	10	10	10,907
충청북도	옥천군	군정	444	2	4	11	-	28	2	6	10	10	6	10	10	10	6	10	10	10	10	10	10	444
충청북도	옥천군	옥천읍	2,692	10	15	60	-	114	3	-	-	-	-	-	-	-	-	-	-	-	-	-	-	2,692
충청북도	옥천군	동이면	1,012	-	7	25	-	60	3	-	-	-	-	-	-	-	-	-	-	-	-	-	-	1,012
충청북도	옥천군	인남면	603	4	4	14	-	36	3	-	-	-	-	-	-	-	-	-	-	-	-	-	-	603
충청북도	옥천군	인내면	750	11	13	20	-	42	3	-	-	-	-	-	-	-	-	-	-	-	-	-	-	750
충청북도	옥천군	정성면	1,188	3	6	31	-	63	3	-	-	-	-	-	-	-	-	-	-	-	-	-	-	1,188
충청북도	옥천군	정산면	1,256	2	6	25	-	66	3	-	-	-	-	-	-	-	-	-	-	-	-	-	-	1,256
충청북도	옥천군	이원면	1,378	-	4	31	-	84	3	-	-	-	-	-	-	-	-	-	-	-	-	-	-	1,378
충청북도	옥천군	군서면	809	-	4	15	-	45	3	-	-	-	-	-	-	-	-	-	-	-	-	-	-	809
충청북도	옥천군	군북면	775	15	27	20	-	42	3	-	-	-	-	-	-	-	-	-	-	-	-	-	-	775
충청북도	영동면	소계	12,383	15	24	272	-	640	35	6	13	13	6	13	13	13	6	13	13	13	13	13	13	12,383

조사용품 배부내역

시도	시군구	읍면동	12	13	14	15	16	17	18	19	20	21	22	23
			여가구분 스티커	조사원 연락전	인사말씀	편철용 철근	조사구 오도 스티커	조사표 외수용 상자	문구set	조사표 발행대	조사원 가방	가방 스티커	임명장	조사요원 서약서
충청북도	보은군	소계	111	2,177	2,797	552	179	22	114	93	93	93	82	75
충청북도	보은군	군정	5			34		22	21	2	2	2	82	75
충청북도	보은군	보은읍	2	572	1,619	118	42		22	21	21	21		
충청북도	보은군	내속리면	-	81	60	25	8		4	4	4	4		
충청북도	보은군	외속리면	4	102	75	31	10		5	5	5	5		
충청북도	보은군	마로면	4	234	172	55	19		11	10	10	10		
충청북도	보은군	탐부면	4	211	155	46	16		10	10	10	10		
충청북도	보은군	삼승면	-	240	176	52	18		11	11	11	11		
충청북도	보은군	수한면	2	156	114	43	15		6	6	6	6		
충청북도	보은군	회남면	87	77	56	22	7		4	4	4	4		
충청북도	보은군	회복면	3	168	123	46	16		7	7	7	7		
충청북도	보은군	내북면	-	157	116	37	13		6	6	6	6		
충청북도	보은군	산외면	-	179	131	43	15		7	7	7	7		
충청북도	옥천군	소계	137	2,691	3,424	625	207	26	135	109	109	109	106	97
충청북도	옥천군	군정	6			37		26	23	2	2	2	106	97
충청북도	옥천군	옥천읍	25	690	1,955	118	42		26	25	25	25		
충청북도	옥천군	동이면	7	259	190	64	22		12	11	11	11		
충청북도	옥천군	인남면	8	156	114	40	14		6	6	6	6		
충청북도	옥천군	안내면	24	196	144	46	16		8	8	8	8		
충청북도	옥천군	황성면	9	304	223	67	24		13	12	12	12		
충청북도	옥천군	황산면	8	321	236	70	25		13	12	12	12		
충청북도	옥천군	이원면	4	351	258	88	31		14	13	13	13		
충청북도	옥천군	군서면	4	207	152	49	17		10	10	10	10		
충청북도	옥천군	군북면	42	207	152	46	16		10	10	10	10		
충청북도	영동군	소계	39	3,031	3,428	694	230	29	153	125	125	125	120	110

조사용품 배부내역

시도	시군구	읍면동	24		25	26	27	28	29	30	31	32	33	34	35
			출근부	조사 요원중	조사 요원중 케이스	조사 요원중 문	조사 지침서	지도 지침서	입력프로그램 사용설명서	전산내검 지침서	조사관리 시스템	조사구관리 지침서	조사구 목록	조사용품 배부계획	
충청북도	보은군	소계	104	41	75	75	94	31	11	11	24	31	31	12	
충청북도	보은군	군청	21	41	75	75	3	3	11		2	3	3	1	
충청북도	보은군	보은읍	22				21	5			2	2	5	1	
충청북도	보은군	내척리면	3				4	2			2	2	2	1	
충청북도	보은군	외솔리면	4				5	2			2	2	2	1	
충청북도	보은군	마로면	10				10	3			2	2	3	1	
충청북도	보은군	탄부면	9				10	3			2	2	3	1	
충청북도	보은군	상승면	10				11	3			2	2	3	1	
충청북도	보은군	수환면	5				6	2			2	2	2	1	
충청북도	보은군	회남면	3				4	2			2	2	2	1	
충청북도	보은군	회복면	6				7	2			2	2	2	1	
충청북도	보은군	내북면	5				6	2			2	2	2	1	
충청북도	보은군	산외면	6				7	2			2	2	2	1	
충청북도	영진군	소계	132	53	97	97	110	31	12	12	20	31	31	10	
충청북도	영진군	군청	24	53	97	97	3	3	12		2	2	3	3	1
충청북도	영진군	옥천읍	27				25	5			2	2	5	1	
충청북도	영진군	동이면	11				11	3			2	2	3	1	
충청북도	영진군	안남면	5				6	2			2	2	2	1	
충청북도	영진군	안내면	7				8	3			2	2	3	1	
충청북도	영진군	정성면	13				12	3			2	2	3	1	
충청북도	영진군	정산면	13				12	3			2	2	3	1	
충청북도	영진군	이원면	14				13	3			2	2	3	1	
충청북도	영진군	군서면	9				10	3			2	2	3	1	
충청북도	영진군	군북면	9				10	3			2	2	3	1	
충청북도	영동군	소계	147	60	110	110	126	37	13	13	24	37	37	12	

조사용품 배부내역

시도	시군구	읍면종	1										
			농가·임가 조사표	매수면어가 조사표	내수면어가 조사표	지역 조사표	어업임금조사차 가구조사표	조사표표지 (조사구)	조사표표지 (읍면종)	조사구 유도 표지	조사구 유도 간지	봉림어가 영부 표지	봉림가구본 스티커
충청북도	영동군	군청	504	1	1	12	-	31	2	6	13	2	504
충청북도	영동군	영동읍	2,254	-	-	35	-	96	3			1	2,254
충청북도	영동군	용산면	1,256	2	7	26	-	63	3			1	1,256
충청북도	영동군	황간면	1,300	-	3	35	-	66	3			1	1,300
충청북도	영동군	추풍령면	805	-	-	17	-	42	3			1	805
충청북도	영동군	매곡면	782	2	2	19	-	42	3			1	782
충청북도	영동군	상촌면	1,084	-	-	24	-	45	3			1	1,084
충청북도	영동군	양강면	1,103	-	3	25	-	57	3			1	1,103
충청북도	영동군	용화면	399	-	-	13	-	21	3			1	399
충청북도	영동군	학산면	1,202	4	-	30	-	63	3			1	1,202
충청북도	영동군	양산면	708	2	4	14	-	42	3			1	708
충청북도	영동군	심천면	986	4	4	22	-	72	3			1	986
충청북도	진천군	소계	8,236	14	48	306	-	419	23	6	8	8	8,236
충청북도	진천군	군청	335	1	2	14	-	20	2	6	8	1	335
충청북도	진천군	진천읍	2,089	3	11	70	-	102	3			1	2,089
충청북도	진천군	덕산면	1,210	-	2	40	-	60	3			1	1,210
충청북도	진천군	초평면	1,136	4	7	39	-	51	3			1	1,136
충청북도	진천군	문백면	921	2	7	33	-	45	3			1	921
충청북도	진천군	백곡면	657	-	-	30	-	36	3			1	657
충청북도	진천군	이월면	1,381	2	16	50	-	75	3			1	1,381
충청북도	진천군	광혜원면	507	2	3	30	-	30	3			1	507
충청북도	괴산군	소계	10,232	21	44	324	-	552	35	6	13	13	10,232
충청북도	괴산군	군청	416	1	2	14	-	27	2	6	13	2	416
충청북도	괴산군	괴산읍	1,235	2	7	27	-	51	3			1	1,235
충청북도	괴산군	강물면	738	2	6	25	-	36	3			1	738

조사용품 배부내역

시도	시군구	읍면동	12		13	14	15	16	17	18	19	20	21	22	23
			이기구분 스티커	조사원 연락전											
충청북도	영동군	군청	2				41		29	24	2	2	2	120	110
충청북도	영동군	영동읍	-	573	1,624	100	96			22	21	21	21		
충청북도	영동군	용산면	9	321	236	67	24			13	12	12	12		
충청북도	영동군	황간면	3	331	243	70	25			13	12	12	12		
충청북도	영동군	추풍령면	-	205	151	46	16			10	10	10	10		
충청북도	영동군	매곡면	4	200	147	46	16			10	10	10	10		
충청북도	영동군	상촌면	-	276	202	49	17			11	11	11	11		
충청북도	영동군	양강면	3	281	206	61	21			12	11	11	11		
충청북도	영동군	용화면	-	102	75	25	8			5	5	5	5		
충청북도	영동군	학산면	4	307	225	67	24			13	12	12	12		
충청북도	영동군	양산면	6	182	133	46	16			8	8	8	8		
충청북도	영동군	심천면	8	253	186	76	27			12	11	11	11		
충청북도	진천군	수계	62	2,021	2,606	456	149	21	101	81	81	81	81	77	71
충청북도	진천군	군청	3			29			21	18	2	2	2	77	71
충청북도	진천군	진천읍	14	534	1,513	106	38			20	19	19	19		
충청북도	진천군	덕산면	2	308	226	64	22			13	12	12	12		
충청북도	진천군	초평면	11	291	214	55	19			12	11	11	11		
충청북도	진천군	문백면	9	236	173	49	17			11	11	11	11		
충청북도	진천군	백곡면	-	167	123	40	14			7	7	7	7		
충청북도	진천군	이월면	18	355	261	79	28			14	13	13	13		
충청북도	진천군	광혜원면	5	130	96	34	11			6	6	6	6		
충청북도	괴산군	수계	65	2,511	2,508	606	196	25	127	106	106	106	106	98	90
충청북도	괴산군	군청	3			37			25	22	2	2	2	98	90
충청북도	괴산군	괴산읍	9	316	895	55	19			12	12	12	12		
충청북도	괴산군	감물면	8	189	139	40	14			8	8	8	8		

조사용품 배부내역

시도	시군구	읍면동	24 출근부	25 조사 요원증	26 조사 요원증 케이스	27 조사 요원증 본 문	28 조사 지침서	29 지도 지침서	30 입력프로그램 사용설명서	31 전산내림 지침서	32 조사관리 시스템	33 조사구관리 지침서	34 조사구 목록	35 조사용품 배부계획
충청북도	영동군	군청	25	60	110	110	3	3	13	13	2	3	3	1
충청북도	영동군	영동읍	22				21	5			2	5	5	1
충청북도	영동군	용산면	13				12	3			2	3	3	1
충청북도	영동군	황간면	13				12	3			2	3	3	1
충청북도	영동군	추풍령면	9				10	3			2	3	3	1
충청북도	영동군	매곡면	9				10	3			2	3	3	1
충청북도	영동군	상촌면	10				11	3			2	3	3	1
충청북도	영동군	양강면	11				11	3			2	3	3	1
충청북도	영동군	용화면	4				5	2			2	2	2	1
충청북도	영동군	학산면	13				12	3			2	3	3	1
충청북도	영동군	양산면	7				8	3			2	3	3	1
충청북도	영동군	심천면	11				11	3			2	3	3	1
충청북도	진천군	소계	97	39	71	71	82	23	10	10	16	23	23	8
충청북도	진천군	군청	18	39	71	71	3	3	10	10	2	3	3	1
충청북도	진천군	진천읍	20				19	4			2	4	4	1
충청북도	진천군	덕산면	13				12	3			2	3	3	1
충청북도	진천군	좌평면	11				11	3			2	3	3	1
충청북도	진천군	문백면	10				11	3			2	3	3	1
충청북도	진천군	백곡면	6				7	2			2	2	2	1
충청북도	진천군	이월면	14				13	3			2	3	3	1
충청북도	진천군	광혜원면	5				6	2			2	2	2	1
충청북도	괴산군	소계	117	49	90	90	107	35	12	12	24	35	35	12
충청북도	괴산군	군청	22	49	90	90	3	3	12	12	2	3	3	1
충청북도	괴산군	괴산읍	11				12	3			2	3	3	1
충청북도	괴산군	강물면	7				8	3			2	3	3	1



조사용품 배부내역

시도	시군구	읍면동	1										11
			농가·임가 조사표	2	3	4	5	6	7	8	9	10	
충청북도	괴산군	장연면	745	-	2	19	-	39	3			1	745
충청북도	괴산군	연풍면	765	-	6	24	-	42	3			1	765
충청북도	괴산군	월성면	884	6	4	25	-	54	3			1	884
충청북도	괴산군	문광면	609	2	3	21	-	30	3			1	609
충청북도	괴산군	정천면	1,553	4	6	49	-	84	3			1	1,553
충청북도	괴산군	광안면	887	-	2	40	-	60	3			1	887
충청북도	괴산군	사리면	811	-	-	29	-	48	3			1	811
충청북도	괴산군	소수면	680	-	-	21	-	30	3			1	680
충청북도	괴산군	불정면	909	4	6	30	-	51	3			1	909
충청북도	월성군	수계	11,875	9	13	340	-	605	29	6	10	10	11,875
충청북도	음성군	군청	483	1	1	15	-	29	2	6	10	1	483
충청북도	음성군	음성읍	1,855	-	-	48	-	87	3			1	1,855
충청북도	음성군	금왕읍	2,115	-	4	48	-	87	3			1	2,115
충청북도	음성군	소이면	1,025	-	3	29	-	57	3			1	1,025
충청북도	음성군	원남면	1,018	2	-	33	-	54	3			1	1,018
충청북도	음성군	행동면	608	2	3	21	-	36	3			1	608
충청북도	음성군	대소면	1,070	-	-	41	-	63	3			1	1,070
충청북도	음성군	상성면	1,282	-	-	37	-	66	3			1	1,282
충청북도	음성군	쌍곡면	869	2	2	31	-	51	3			1	869
충청북도	음성군	감곡면	1,550	2	-	37	-	75	3			1	1,550
충청북도	단양군	수계	5,749	25	39	176	-	325	26	6	9	10	5,749
충청북도	단양군	군청	234	1	2	8	-	28	2	6	9	2	234
충청북도	단양군	단양읍	876	7	9	25	-	24	3			1	876
충청북도	단양군	매포읍	809	-	-	25	-	48	3			1	809
충청북도	단양군	단성면	351	4	7	17	-	30	3			1	351

조사용품 배부내역

시도	시군구	읍면동	12	13	14	15	16	17	18	19	20	21	22	23
			여가구분 스티커	조사원 연락전	인시말씀	편철용 철근	조사구 요도 스티커	조사표 회수용 상자	문구set	조사표 받침대	조사원 가방	가방 스티커	임명장	조사요원 서약서
충청북도	괴산군	장연면	2	190	140	43	15		8	8	8	8		
충청북도	괴산군	연풍면	6	196	144	46	16		8	8	8	8		
충청북도	괴산군	월성면	10	227	167	58	20		10	10	10	10		
충청북도	괴산군	문광면	5	156	115	34	11		6	6	6	6		
충청북도	괴산군	정천면	10	397	292	88	31		16	15	15	15		
충청북도	괴산군	황안면	2	226	166	64	22		10	10	10	10		
충청북도	괴산군	사리면	-	207	152	52	18		10	10	10	10		
충청북도	괴산군	소수면	-	173	127	34	11		7	7	7	7		
충청북도	괴산군	불경면	10	234	171	55	19		10	10	10	10		
충청북도	음성군	소계	22	2,902	4,251	650	215	28	143	114	114	114	110	101
충청북도	음성군	군정	2			38		28	24	2	2	2	110	101
충청북도	음성군	음성읍	-	472	1,337	91	32		18	17	17	17		
충청북도	음성군	금왕읍	4	539	1,526	91	32		20	19	19	19		
충청북도	음성군	소이면	3	261	192	61	21		12	11	11	11		
충청북도	음성군	원남면	2	259	190	58	20		12	11	11	11		
충청북도	음성군	행동면	5	156	114	40	14		6	6	6	6		
충청북도	음성군	대소면	-	272	200	67	24		12	11	11	11		
충청북도	음성군	상성면	-	326	239	70	25		13	12	12	12		
충청북도	음성군	생곡면	4	222	163	55	19		10	10	10	10		
충청북도	음성군	감곡면	2	395	290	79	28		16	15	15	15		
충청북도	단양군	소계	64	1,419	1,948	367	113	15	76	63	63	63	54	50
충청북도	단양군	군정	3			38		15	14	2	2	2	54	50
충청북도	단양군	단양읍	16	227	641	28	9		10	10	10	10		
충청북도	단양군	매포읍	-	206	583	52	18		10	10	10	10		
충청북도	단양군	단성면	11	92	68	34	11		5	5	5	5		

조사용품 배부내역

시도	시군구	읍면동	24	25	26	27	28	29	30	31	32	33	34	35
			출근부	조사 요원증	조사 요원증 케이스	조사 요원증 공	조사 지침서	지도 지침서	입력프로그램 사용설명서	진산내검 지침서	조사관리 시스템	조사구관리 지침서	조사구 목록	조사용품 배부계획
충청북도	괴산군	장연면	7				8	3			2	3	3	1
충청북도	괴산군	연풍면	7				8	3			2	3	3	1
충청북도	괴산군	월성면	9				10	3			2	3	3	1
충청북도	괴산군	문광면	5				6	2			2	2	2	1
충청북도	괴산군	정천면	16				15	4			2	4	4	1
충청북도	괴산군	황안면	9				10	3			2	3	3	1
충청북도	괴산군	사리면	9				10	3			2	3	3	1
충청북도	괴산군	소수면	6				7	2			2	2	2	1
충청북도	괴산군	불평면	9				10	3			2	3	3	1
충청북도	영성군	소계	139	55	101	101	115	32	13	13	20	32	32	10
충청북도	영성군	군정	25	55	101	101	3	3	13	13	2	3	3	1
충청북도	영성군	음성을	18				17	4			2	4	4	1
충청북도	영성군	금왕읍	20				19	4			2	4	4	1
충청북도	영성군	소이면	11				11	3			2	3	3	1
충청북도	영성군	원남면	11				11	3			2	3	3	1
충청북도	영성군	맹동면	5				6	2			2	2	2	1
충청북도	영성군	대소면	11				11	3			2	3	3	1
충청북도	영성군	상성면	13				12	3			2	3	3	1
충청북도	영성군	쌍곡면	9				10	3			2	3	3	1
충청북도	영성군	강곡면	16				15	4			2	4	4	1
충청북도	단양군	소계	68	27	50	50	64	22	8	8	18	22	22	9
충청북도	단양군	군정	14	27	50	50	3	3	8	8	2	3	3	1
충청북도	단양군	단양읍	9				10	3			2	3	3	1
충청북도	단양군	매포읍	9				10	3			2	3	3	1
충청북도	단양군	단성면	4				5	2			2	2	2	1

조사용품 배부내역

시도	시군구	읍면동	1 2 3 4 5 6 7 8 9 10 11										
			농가·임가 조사표	매수면어가 조사표	내수면어가 조사표	지역 조사표	어업임금종사자 기구조사표	조사표표지 (조사구)	조사표표지 (읍면동)	조사구 유도 표지	조사구 유도 간지	농림어가 명부 표지	농임가구본 스티커
충청북도	단양군	대강면	701	3	2	25	-	39	3			1	701
충청북도	단양군	가곡면	609	4	7	17	-	33	3			1	609
충청북도	단양군	영춘면	952	4	7	26	-	51	3			1	952
충청북도	단양군	어상천면	631	-	2	17	-	39	3			1	631
충청북도	단양군	적성면	586	2	3	16	-	33	3			1	586
충청북도	증평군	소계	2,963	4	6	115	-	130	7	3	3	3	2,963
충청북도	증평군	군청	121	1	1	5	-	7	1	3		1	121
충청북도	증평군	증평읍	2,159	-	2	82	-	90	3			1	2,159
충청북도	증평군	도안면	683	3	3	28	-	33	3			1	683
충청남도	총계	총계	249,454	14,845	516	5,132	3,170	12,170	626	237	239	249,404	
충청남도	시도	도청	50	20	10	5	5	-	-	-	-	-	
충청남도	천안시	소계	19,635	20	16	446	-	823	68	29	29	19,635	
충청남도	천안시	시청	798	1	1	20	-	40	4	29	3	798	
충청남도	천안시	성환읍	3,054	-	2	68	-	102	3		1	3,054	
충청남도	천안시	쌍거읍	1,130	-	-	33	-	51	3		1	1,130	
충청남도	천안시	직산읍	1,297	-	-	49	-	63	3		1	1,297	
충청남도	천안시	목천읍	1,329	-	2	39	-	51	3		1	1,329	
충청남도	천안시	임장면	1,333	-	-	46	-	78	3		1	1,333	
충청남도	천안시	홍세면	862	3	2	27	-	51	3		1	862	
충청남도	천안시	광덕면	1,009	-	3	32	-	45	3		1	1,009	
충청남도	천안시	북면	798	-	-	24	-	39	3		1	798	
충청남도	천안시	성남면	933	-	4	27	-	51	3		1	933	
충청남도	천안시	수신면	727	-	-	20	-	30	3		1	727	
충청남도	천안시	병천면	906	-	2	35	-	45	3		1	906	
충청남도	천안시	동면	868	-	-	26	-	45	3		1	868	

조사용품 배부내역

시도	시군구	읍면동	12	13	14	15	16	17	18	19	20	21	22	23
충청북도	단양군	대강면	5	180	132	43	15		7	7	7	7		
충청북도	단양군	가곡면	11	158	116	37	13		6	6	6	6		
충청북도	단양군	영춘면	11	245	180	55	19		12	11	11	11		
충청북도	단양군	어상천면	2	161	118	43	15		6	6	6	6		
충청북도	단양군	적성면	5	150	110	37	13		6	6	6	6		
충청북도	증평군	소계	10	724	1,685	146	46	10	35	29	29	29	27	25
충청북도	증평군	군청	2			15		10	8	2	2	2	27	25
충청북도	증평군	증평읍	2	549	1,556	94	33		21	20	20	20		
충청북도	증평군	도안면	6	175	129	37	13		6	7	7	7		
충청남도	총계	총계	18,496	64,882	86,349	13,131	4,354	598	3,136	2,561	2,561	2,561	2,463	2,254
충청남도	시도	도청	-	-	-	-	-	-	5	5	5	5	-	-
충청남도	천안시	소계	36	4,804	10,193	926	303	44	244	213	213	213	190	174
충청남도	천안시	시청	2			53		44	30	2	2	2	190	174
충청남도	천안시	성환읍	2	777	2,201	106	38		29	28	28	28		
충청남도	천안시	성거읍	-	288	814	55	19		11	11	11	11		
충청남도	천안시	직산읍	-	330	935	67	24		13	12	12	12		
충청남도	천안시	무천읍	2	339	958	55	19		13	13	13	13		
충청남도	천안시	임장면	-	339	249	82	29		14	13	13	13		
충청남도	천안시	봉서면	5	220	162	55	19		10	10	10	10		
충청남도	천안시	광덕면	3	258	189	49	17		11	11	11	11		
충청남도	천안시	북면	-	203	149	43	15		10	10	10	10		
충청남도	천안시	성남면	4	238	175	55	19		11	11	11	11		
충청남도	천안시	수신면	-	185	136	34	11		8	8	8	8		
충청남도	천안시	병천면	2	231	169	49	17		10	10	10	10		
충청남도	천안시	동면	-	221	162	49	17		10	10	10	10		

조사용품 배부내역

시도	시군구	읍면동	24	25	26	27	28	29	30	31	32	33	34	35
			출근부	조사 요원증	조사 요원증 케이스	조사 요원증 공 문	조사 지침서	지도 지침서	입력프로그램 사용설명서	전산내검 지침서	조사관리 시스템	조사구관리 지침서	조사구 목록	조사용품 배부계획
충청북도	단양군	대강면	6				7	2			2	2	2	1
충청북도	단양군	가곡면	5				6	2			2	2	2	1
충청북도	단양군	영춘면	11				11	3			2	3	3	1
충청북도	단양군	어상천면	5				6	2			2	2	2	1
충청북도	단양군	적성면	5				6	2			2	2	2	1
충청북도	증평군	소계	34	14	25	25	30	10	5	5	6	10	10	3
충청북도	증평군	군청	7	14	25	25	3	3	5	5	2	3	3	1
충청북도	증평군	증평읍	21				20	5			2	5	5	1
충청북도	증평군	도안면	6				7	2			2	2	2	1
충청남도	총계	총계	3,062	1,238	2,254	2,254	2,582	726	275	275	452	726	726	226
충청남도	시도	도청	5	-	-	-	10	10	10	10	2	10	10	1
충청남도	천안시	소계	224	95	174	174	214	70	16	16	54	70	70	27
충청남도	천안시	시청	31	95	174	174	3	3	16	16	2	3	3	1
충청남도	천안시	성환읍	30				28	5			2	5	5	1
충청남도	천안시	성거읍	10				11	3			2	3	3	1
충청남도	천안시	직산읍	13				12	3			2	3	3	1
충청남도	천안시	무치읍	13				13	3			2	3	3	1
충청남도	천안시	임장면	14				13	3			2	3	3	1
충청남도	천안시	풍세면	9				10	3			2	3	3	1
충청남도	천안시	광덕면	10				11	3			2	3	3	1
충청남도	천안시	북면	9				10	3			2	3	3	1
충청남도	천안시	성남면	10				11	3			2	3	3	1
충청남도	천안시	수신면	7				8	3			2	3	3	1
충청남도	천안시	병천면	9				10	3			2	3	3	1
충청남도	천안시	동면	9				10	3			2	3	3	1

조사용품 배부내역

시도	시군구	읍면동	1 2 3 4 5 6 7 8 9 10 11													
			농가·임가 조사표	매수면어가 조사표	내수면어가 조사표	지역 조사표	어업임금조사자 가구조사표	조사표표지 (조사구)	조사표표지 (읍면동)	조사구 오토 표지	조사구 오토 간지	농림어가 명부 표지	농임기구본 스티커			
충청남도	천안시	중앙동	120	-	-	-	-	3	2						1	120
충청남도	천안시	문성동	72	-	-	-	-	3	2						1	72
충청남도	천안시	원성1동	226	2	-	-	-	9	2						1	226
충청남도	천안시	원성2동	285	-	-	-	-	3	2						1	285
충청남도	천안시	성정1동	220	-	-	-	-	3	2						1	220
충청남도	천안시	성정2동	153	-	-	-	-	3	2						1	153
충청남도	천안시	봉명동	219	2	-	-	-	3	2						1	219
충청남도	천안시	쌍용1동	252	2	-	-	-	3	2						1	252
충청남도	천안시	쌍용2동	278	4	-	-	-	6	2						1	278
충청남도	천안시	신용동	547	3	-	-	-	15	2						1	547
충청남도	천안시	청룡동	708	3	-	-	-	27	2						1	708
충청남도	천안시	신안동	306	-	-	-	-	9	2						1	306
충청남도	천안시	부성동	672	-	-	-	-	33	2						1	672
충청남도	천안시	쌍용3동	533	-	-	-	-	12	2						1	533
충청남도	공주시	소계	19,447	27	38	329	6	920	48	19	19	19	19	19	19	19,447
충청남도	공주시	시청	791	1	2	14	6	44	3						2	791
충청남도	공주시	유구읍	1,943	2	4	36	81	81	3						1	1,943
충청남도	공주시	이인면	1,327	-	3	24	66	66	3						1	1,327
충청남도	공주시	탄천면	1,293	-	3	27	93	93	3						1	1,293
충청남도	공주시	계룡면	1,989	6	-	35	48	48	3						1	1,989
충청남도	공주시	반포면	864	-	-	24	72	72	3						1	864
충청남도	공주시	장기면	1,407	4	3	25	63	63	3						1	1,407
충청남도	공주시	의당면	1,242	-	-	27	78	78	3						1	1,242
충청남도	공주시	경안면	1,615	6	8	36	96	96	3						1	1,615
충청남도	공주시	우성면	1,861	-	2	35	96	96	3						1	1,861

조사용품 배부내역

시도	시군구	읍면동	12	13	14	15	16	17	18	19	20	21	22	23
충청남도	천안시	중앙동	-	31	101	6	2		3	3	3	3		
충청남도	천안시	문성동	-	19	61	6	2		3	3	3	3		
충청남도	천안시	원성1동	2	58	192	12	4		4	4	4	4		
충청남도	천안시	원성2동	-	73	241	6	2		4	4	4	4		
충청남도	천안시	성정1동	-	56	186	6	2		4	4	4	4		
충청남도	천안시	성정2동	-	39	129	6	2		3	3	3	3		
충청남도	천안시	봉명동	2	56	186	6	2		4	4	4	4		
충청남도	천안시	쌍용1동	2	65	214	6	2		4	4	4	4		
충청남도	천안시	쌍용2동	4	72	238	9	3		4	4	4	4		
충청남도	천안시	신용동	3	140	465	18	6		6	6	6	6		
충청남도	천안시	황룡동	3	181	602	30	10		8	8	8	8		
충청남도	천안시	신안동	-	78	259	12	4		4	4	4	4		
충청남도	천안시	부성동	-	171	569	36	13		7	7	7	7		
충청남도	천안시	쌍용3동	-	136	451	15	5		6	6	6	6		
충청남도	공주시	소계	65	4,761	6,352	993	329	44	232	189	189	189	179	164
충청남도	공주시	시정	3			55		44	35	2	2	2	179	164
충청남도	공주시	유구읍	6	495	1,403	85	30		19	18	18	18		
충청남도	공주시	이인면	3	338	248	70	25		14	13	13	13		
충청남도	공주시	탄천면	3	330	242	61	21		13	12	12	12		
충청남도	공주시	계룡면	6	507	372	97	35		19	18	18	18		
충청남도	공주시	반포면	-	220	162	52	18		10	10	10	10		
충청남도	공주시	장기면	7	360	264	76	27		14	13	13	13		
충청남도	공주시	의당면	-	316	232	67	24		13	12	12	12		
충청남도	공주시	정안면	14	414	304	82	29		17	16	16	16		
충청남도	공주시	우성면	2	474	348	100	36		18	17	17	17		



조사용품 배부내역

시도	시군구	읍면동	24	25	26	27	28	29	30	31	32	33	34	35
			출근부	조사 요원중	조사 요원중 케이스	조사 요원중 요원중 근 근	조사 지침서	지도 지침서	입력프로그램 사용설명서	전산내검 지침서	조사관리 시스템	조사구관리 지침서	조사구 목록	조사용품 배부계획
충청남도	천안시	중앙동	2				3	2			2	2	2	1
충청남도	천안시	문성동	2				3	2			2	2	2	1
충청남도	천안시	원성1동	3				4	2			2	2	2	1
충청남도	천안시	원성2동	3				4	2			2	2	2	1
충청남도	천안시	성정1동	3				4	2			2	2	2	1
충청남도	천안시	성정2동	2				3	2			2	2	2	1
충청남도	천안시	봉명동	3				4	2			2	2	2	1
충청남도	천안시	쌍용1동	3				4	2			2	2	2	1
충청남도	천안시	쌍용2동	3				4	2			2	2	2	1
충청남도	천안시	신용동	5				6	2			2	2	2	1
충청남도	천안시	정룡동	7				8	3			2	3	3	1
충청남도	천안시	신안동	3				4	2			2	2	2	1
충청남도	천안시	부성동	6				7	2			2	2	2	1
충청남도	천안시	쌍용3동	5				6	2			2	2	2	1
충청남도	공주시	수계	226	90	164	164	190	53	19	19	36	53	53	18
충청남도	공주시	시정	37	90	164	164	3	3	19	19	2	3	3	1
충청남도	공주시	유구읍	19				18	4			2	4	4	1
충청남도	공주시	이인면	14				13	3			2	3	3	1
충청남도	공주시	탄전면	13				12	3			2	3	3	1
충청남도	공주시	계룡면	19				18	4			2	4	4	1
충청남도	공주시	반포면	9				10	3			2	3	3	1
충청남도	공주시	장기면	14				13	3			2	3	3	1
충청남도	공주시	의당면	13				12	3			2	3	3	1
충청남도	공주시	정안면	17				16	4			2	4	4	1
충청남도	공주시	우성면	18				17	4			2	4	4	1

조사용품 배부내역

시도	시군구	읍면동	1										
			농가·임가 조사표	해수면어가 조사표	내수면어가 조사표	지역 조사표	어업임금조사자 가구조사표	조사표표지 (조사구)	조사표표지 (읍면동)	조사구 유도 표지	조사구 유도 간지	봉림어가 영부 표지	봉림기구본 스티커
충청남도	공주시	사곡면	1,072	2	9	24	-	60	3			1	1,072
충청남도	공주시	신평면	1,290	2	2	22	-	57	3			1	1,290
충청남도	공주시	중학동	137	-	-	-	-	6	2			1	137
충청남도	공주시	산성동	176	-	-	-	-	6	2			1	176
충청남도	공주시	웅진동	252	2	-	-	-	12	2			1	252
충청남도	공주시	금학동	647	-	-	-	-	30	2			1	647
충청남도	공주시	우룡동	593	2	2	-	-	21	2			1	593
충청남도	공주시	신관동	948	-	-	-	-	30	2			1	948
충청남도	보령시	소계	15,438	3,647	-	275	952	813	46	18	18	18	15,438
충청남도	보령시	시정	628	135	-	12	31	39	3	6	18	2	628
충청남도	보령시	웅천읍	1,827	207	-	39	54	93	3			1	1,827
충청남도	보령시	주포면	493	2	-	9	-	24	3			1	493
충청남도	보령시	주교면	1,319	901	-	21	29	66	3			1	1,319
충청남도	보령시	오천면	1,026	1,280	-	25	498	84	3			1	1,026
충청남도	보령시	전북면	1,506	348	-	31	20	69	3			1	1,506
충청남도	보령시	정소면	1,042	7	-	24	-	48	3			1	1,042
충청남도	보령시	황라면	1,395	2	-	24	-	66	3			1	1,395
충청남도	보령시	남포면	1,669	130	-	27	12	90	3			1	1,669
충청남도	보령시	주산면	911	2	-	32	-	57	3			1	911
충청남도	보령시	미산면	736	-	-	18	-	33	3			1	736
충청남도	보령시	성주면	329	-	-	13	-	9	3			1	329
충청남도	보령시	대천 1동	313	88	-	-	20	27	2			1	313
충청남도	보령시	대천 2동	330	25	-	-	29	12	2			1	330
충청남도	보령시	대천 3동	543	25	-	-	5	21	2			1	543
충청남도	보령시	대천 4동	458	23	-	-	8	15	2			1	458

조사용품 배부내역

시도	시군구	읍면동	12	13	14	15	16	17	18	19	20	21	22	23
			여가구분 스티커	조사원 연락전	인사말씀	편철용 철근	조시구 오도 스티커	조사표 외수용 상자	문구set	조사표 받침대	조사원 가방	가방 스티커	임명장	조사요원 서약서
충청남도	공주시	사곡면	11	275	202	64	22		12	11	11	11		
충청남도	공주시	신평면	4	329	241	61	21		13	12	12	12		
충청남도	공주시	중학동	-	35	116	9	3		3	3	3	3		
충청남도	공주시	산성동	-	45	149	9	3		4	4	4	4		
충청남도	공주시	왕진동	2	65	214	15	5		4	4	4	4		
충청남도	공주시	금학동	-	165	548	33	11		7	7	7	7		
충청남도	공주시	유룡동	4	152	504	24	8		6	6	6	6		
충청남도	공주시	신관동	-	241	803	33	11		11	11	11	11		
충청남도	보령시	소계	4,599	4,761	6,818	883	291	41	216	180	180	180	170	156
충청남도	보령시	시정	166			50		41	31	2	2	2	170	156
충청남도	보령시	왕천읍	261	523	1,482	97	35		19	18	18	18		
충청남도	보령시	주포면	2	126	92	28	9		5	5	5	5		
충청남도	보령시	주교면	930	549	403	70	25		21	20	20	20		
충청남도	보령시	오천면	1,778	656	481	88	31		22	21	21	21		
충청남도	보령시	천북면	368	467	343	73	26		18	17	17	17		
충청남도	보령시	황소면	7	267	196	52	18		11	11	11	11		
충청남도	보령시	청라면	2	355	261	70	25		14	13	13	13		
충청남도	보령시	남포면	142	457	335	94	33		18	17	17	17		
충청남도	보령시	주산면	2	232	171	61	21		11	10	10	10		
충청남도	보령시	미산면	-	187	138	37	13		8	8	8	8		
충청남도	보령시	성주면	-	84	62	13	4		4	4	4	4		
충청남도	보령시	대천 1동	108	104	345	30	10		5	5	5	5		
충청남도	보령시	대천 2동	54	96	317	15	5		5	5	5	5		
충청남도	보령시	대천 3동	30	145	482	24	8		6	6	6	6		
충청남도	보령시	대천 4동	31	123	410	18	6		5	5	5	5		

조사용품 배부내역

시도	시군구	읍면동	24	25	26	27	28	29	30	31	32	33	34	35
			출근부	조사 요원증	조사 요원증 케이스	조사 요원증 본 포	조사 지침서	지도 지침서	입력프로그램 사용설명서	전산내검 지침서	조사관리 시스템	조사구관리 지침서	조사구 목록	조사용품 배부계획
충청남도	공주시	사곡면	11				11	3			2	3	3	1
충청남도	공주시	신봉면	13				12	3			2	3	3	1
충청남도	공주시	중학동	2				3	2			2	2	2	1
충청남도	공주시	산성동	3				4	2			2	2	2	1
충청남도	공주시	양진동	3				4	2			2	2	2	1
충청남도	공주시	금학동	6				7	2			2	2	2	1
충청남도	공주시	우룡동	5				6	2			2	2	2	1
충청남도	공주시	신관동	10				11	3			2	3	3	1
충청남도	보령시	소계	208	85	156	156	181	52	17	17	34	52	52	17
충청남도	보령시	시청	32	85	156	156	3	3	17	17	2	3	3	1
충청남도	보령시	웅천읍	19				18	4			2	4	4	1
충청남도	보령시	주포면	4				5	2			2	2	2	1
충청남도	보령시	주교면	21				20	5			2	5	5	1
충청남도	보령시	오천면	22				21	5			2	5	5	1
충청남도	보령시	천북면	18				17	4			2	4	4	1
충청남도	보령시	정소면	10				11	3			2	3	3	1
충청남도	보령시	황라면	14				13	3			2	3	3	1
충청남도	보령시	남포면	18				17	4			2	4	4	1
충청남도	보령시	주산면	10				10	3			2	3	3	1
충청남도	보령시	미산면	7				8	3			2	3	3	1
충청남도	보령시	성주면	3				4	2			2	2	2	1
충청남도	보령시	대천 1동	4				5	2			2	2	2	1
충청남도	보령시	대천 2동	4				5	2			2	2	2	1
충청남도	보령시	대천 3동	5				6	2			2	2	2	1
충청남도	보령시	대천 4동	4				5	2			2	2	2	1

조사용품 배부내역

시도	시군구	읍면동	1	2	3	4	5	6	7	8	9	10	11
			농가·임가 조사표	해수면어가 조사표	내수면어가 조사표	지역 조사표	어업임금종사자 가구조사표	조사표표지 (조사구)	조사표표지 (읍면동)	조사구 유도 표지	조사구 유도 간지	농림어가 명부 표지	농임가구본 스티커
충청남도	보령시	대전 5동	913	472	-	-	246	60	2			1	913
충청남도	아산시	소계	18,071	47	57	387	7	895	48	6	19	19	18,071
충청남도	아산시	시정	735	2	2	17	1	43	3	6	19	2	735
충청남도	아산시	영치읍	1,273	-	2	30	-	57	3			1	1,273
충청남도	아산시	송악면	823	-	-	29	-	45	3			1	823
충청남도	아산시	배방면	1,341	-	-	46	-	72	3			1	1,341
충청남도	아산시	탕정면	786	-	-	21	-	39	3			1	786
충청남도	아산시	음봉면	1,335	-	-	38	-	75	3			1	1,335
충청남도	아산시	돈포면	1,750	2	2	41	-	96	3			1	1,750
충청남도	아산시	영인면	1,544	7	9	35	-	84	3			1	1,544
충청남도	아산시	인주면	1,372	25	30	27	6	66	3			1	1,372
충청남도	아산시	선장면	1,589	2	6	35	-	66	3			1	1,589
충청남도	아산시	도고면	1,355	-	-	33	-	69	3			1	1,355
충청남도	아산시	신창면	1,422	-	6	35	-	72	3			1	1,422
충청남도	아산시	은양1동	137	-	-	-	-	6	2			1	137
충청남도	아산시	은양2동	130	-	-	-	-	3	2			1	130
충청남도	아산시	은양3동	602	2	-	-	-	18	2			1	602
충청남도	아산시	은양4동	523	3	-	-	-	24	2			1	523
충청남도	아산시	은양5동	792	2	-	-	-	30	2			1	792
충청남도	아산시	은양6동	562	2	-	-	-	30	2			1	562
충청남도	서산시	소계	19,222	1,324	25	298	214	930	42	6	17	17	19,222
충청남도	서산시	시정	781	49	1	13	7	45	2	6	17	2	781
충청남도	서산시	대산읍	1,994	384	3	33	141	87	3			1	1,994
충청남도	서산시	인지면	1,455	2	3	22	-	66	3			1	1,455
충청남도	서산시	부석면	2,014	173	2	29	35	105	3			1	2,014

조사용품 배부내역

시도	시군구	읍면동	12	13	14	15	16	17	18	19	20	21	22	23
			여가부분 스틱커	조사원 연락전	인사말씀	편찰용 철근	조사구 오도 스틱커	조사표 회수용 상자	문구set	조사표 발침대	조사원 가방	가방 스틱커	임명장	조사요원 서약서
충청남도	보령시	대천 5동	718	390	1,300	63	22		13	13	13	13		
충청남도	아산시	소계	111	4,436	5,750	968	321	41	220	181	181	181	170	156
충청남도	아산시	시정	5			54		41	32	2	2	2	170	156
충청남도	아산시	영치읍	2	324	918	61	21		13	12	12	12		
충청남도	아산시	송악면	-	210	154	49	17		10	10	10	10		
충청남도	아산시	배방면	-	341	250	76	27		14	13	13	13		
충청남도	아산시	탕정면	-	200	147	43	15		10	10	10	10		
충청남도	아산시	음봉면	-	340	249	79	28		14	13	13	13		
충청남도	아산시	둔포면	4	446	327	100	36		18	17	17	17		
충청남도	아산시	영인면	16	396	291	88	31		16	15	15	15		
충청남도	아산시	인주면	61	363	266	70	25		14	13	13	13		
충청남도	아산시	선장면	8	406	298	70	25		16	15	15	15		
충청남도	아산시	도고면	-	345	253	73	26		14	13	13	13		
충청남도	아산시	신창면	6	363	266	76	27		15	14	14	14		
충청남도	아산시	온양1동	-	35	116	9	3		3	3	3	3		
충청남도	아산시	온양2동	-	33	110	6	2		3	3	3	3		
충청남도	아산시	온양3동	2	154	511	21	7		6	6	6	6		
충청남도	아산시	온양4동	3	134	445	27	9		6	6	6	6		
충청남도	아산시	온양5동	2	202	672	33	11		10	10	10	10		
충청남도	아산시	온양6동	2	144	477	33	11		6	6	6	6		
충청남도	서산시	소계	1,563	5,029	6,972	995	331	46	242	195	195	195	185	170
충청남도	서산시	시정	57			55		46	38	2	2	2	185	170
충청남도	서산시	대산읍	528	624	1,768	91	32		25	23	23	23		
충청남도	서산시	인지면	5	371	272	70	25		15	14	14	14		
충청남도	서산시	부석면	210	559	410	109	39		21	20	20	20		

조사용품 배부내역

시도	시군구	읍면동	24	25	26	27	28	29	30	31	32	33	34	35
충청남도	보령시	대천 5동	13				13	3			2	3	3	1
충청남도	아산시	소계	213	85	156	156	182	53	17	17	36	53	53	18
충청남도	아산시	시청	33	85	156	156	3	3	17	17	2	3	3	1
충청남도	아산시	영지읍	13				12	3			2	3	3	1
충청남도	아산시	송악면	9				10	3			2	3	3	1
충청남도	아산시	배방면	14				13	3			2	3	3	1
충청남도	아산시	탕정면	9				10	3			2	3	3	1
충청남도	아산시	웅분면	14				13	3			2	3	3	1
충청남도	아산시	둔포면	18				17	4			2	4	4	1
충청남도	아산시	영인면	16				15	4			2	4	4	1
충청남도	아산시	인주면	14				13	3			2	3	3	1
충청남도	아산시	선장면	16				15	4			2	4	4	1
충청남도	아산시	도고면	14				13	3			2	3	3	1
충청남도	아산시	신창면	15				14	4			2	4	4	1
충청남도	아산시	온양1동	2				3	2			2	2	2	1
충청남도	아산시	온양2동	2				3	2			2	2	2	1
충청남도	아산시	온양3동	5				6	2			2	2	2	1
충청남도	아산시	온양4동	5				6	2			2	2	2	1
충청남도	아산시	온양5동	9				10	3			2	3	3	1
충청남도	아산시	온양6동	5				6	2			2	2	2	1
충청남도	서산시	소계	240	93	170	170	196	55	21	21	32	55	55	16
충청남도	서산시	시청	40	93	170	170	3	3	21	21	2	3	3	1
충청남도	서산시	대산읍	26				23	5			2	5	5	1
충청남도	서산시	인지면	15				14	4			2	4	4	1
충청남도	서산시	부석면	21				20	5			2	5	5	1

조사용품 배부내역

시도	시군구	읍면동	1		2	3	4	5	6	7	8	9	10	11
			농가·임가 조사표	농가·임가 조사표										
충청남도	서산시	팔봉면	1,293	3	185	3	25	5	63	3			1	1,293
충청남도	서산시	지곡면	1,301	7	398	7	24	-	66	3			1	1,301
충청남도	서산시	성연면	993	-	-	-	24	-	54	3			1	993
충청남도	서산시	음암면	1,581	2	2	-	31	-	81	3			1	1,581
충청남도	서산시	운산면	1,553	-	-	-	32	-	90	3			1	1,553
충청남도	서산시	해미면	1,556	-	-	3	30	-	75	3			1	1,556
충청남도	서산시	고북면	1,851	-	-	3	35	-	87	3			1	1,851
충청남도	서산시	부춘동	408	21	21	-	-	-	15	2			1	408
충청남도	서산시	등문동	487	11	11	-	-	-	21	2			1	487
충청남도	서산시	활성동	98	3	3	-	-	-	3	2			1	98
충청남도	서산시	수석동	603	8	8	-	-	11	21	2			1	603
충청남도	서산시	석남동	1,254	88	88	-	-	15	51	2			1	1,254
충청남도	논산시	소계	21,722	34	34	78	484	-	1,078	46	6	17	18	21,722
충청남도	논산시	시정	883	2	2	3	21	-	52	3	6	17	2	883
충청남도	논산시	강경읍	1,027	3	3	8	28	-	42	3			1	1,027
충청남도	논산시	연무읍	2,681	-	-	2	63	-	138	3			2	2,681
충청남도	논산시	성동면	1,817	2	2	3	35	-	90	3			1	1,817
충청남도	논산시	광석면	1,734	2	2	3	37	-	87	3			1	1,734
충청남도	논산시	노성면	1,287	-	-	-	28	-	63	3			1	1,287
충청남도	논산시	상월면	1,326	-	-	2	29	-	57	3			1	1,326
충청남도	논산시	부죽면	1,066	7	7	29	36	-	69	3			1	1,066
충청남도	논산시	연산면	1,850	-	-	3	44	-	96	3			1	1,850
충청남도	논산시	별곡면	874	3	3	3	26	-	42	3			1	874
충청남도	논산시	양촌면	1,874	8	8	13	47	-	90	3			1	1,874
충청남도	논산시	가야곡면	1,280	-	-	3	31	-	66	3			1	1,280



조사용품 배부내역

시도	시군구	읍면동	12	13	14	15	16	17	18	19	20	21	22	23
			여가구분 스티커	조사원 연락전	인시말씀	편철용 철근	조사구 오도 스티커	조사표 외수용 상자	문구set	조사표 발침대	조사원 가방	가방 스티커	임명장	조사요원 서약서
충청남도	서산시	팔봉면	193	373	274	67	24		15	14	14	14		
충청남도	서산시	지곡면	405	424	311	70	25		17	16	16	16		
충청남도	서산시	성연면	-	253	186	58	20		11	11	11	11		
충청남도	서산시	음암면	2	402	295	85	30		16	15	15	15		
충청남도	서산시	안산면	-	395	290	94	33		16	15	15	15		
충청남도	서산시	해미면	3	396	291	79	28		16	15	15	15		
충청남도	서산시	고북면	3	471	346	91	32		18	17	17	17		
충청남도	서산시	부춘동	21	109	361	18	6		5	5	5	5		
충청남도	서산시	봉문동	11	126	420	24	8		6	6	6	6		
충청남도	서산시	활성동	3	26	85	6	2		3	3	3	3		
충청남도	서산시	수석동	19	158	524	24	8		6	6	6	6		
충청남도	서산시	석남동	103	342	1,139	54	19		14	13	13	13		
충청남도	논산시	스케	112	5,325	7,224	1,148	384	49	250	204	204	204	201	184
충청남도	논산시	시정	5			63		49	38	2	2	2	201	184
충청남도	논산시	강경읍	11	264	747	46	16		11	11	11	11		
충청남도	논산시	연무읍	2	682	1,933	143	51		26	25	25	25		
충청남도	논산시	성동면	5	463	340	94	33		18	17	17	17		
충청남도	논산시	광석면	5	442	324	91	32		17	16	16	16		
충청남도	논산시	노성면	-	327	240	67	24		13	12	12	12		
충청남도	논산시	상월면	2	338	248	61	21		14	13	13	13		
충청남도	논산시	부곡면	36	279	205	73	26		12	11	11	11		
충청남도	논산시	연산면	3	471	346	100	36		18	17	17	17		
충청남도	논산시	별곡면	6	224	164	46	16		10	10	10	10		
충청남도	논산시	양촌면	21	482	353	94	33		18	17	17	17		
충청남도	논산시	가야곡면	3	326	239	70	25		13	12	12	12		

조사용품 배부내역

시도	시군구	읍면동	24	25	26	27	28	29	30	31	32	33	34	35
			출근부	조사 요원증	조사 요원증 케이스	조사 요원증 핀	조사 지침서	지도 지침서	입력프로그램 사용설명서	전산내림 지침서	조사관리 시스템	조사구관리 지침서	조사구 목록	조사용품 배부계획
충청남도	서산시	팔봉면	15				14	4			2	4	4	1
충청남도	서산시	지곡면	17				16	4			2	4	4	1
충청남도	서산시	성연면	10				11	3			2	3	3	1
충청남도	서산시	음암면	16				15	4			2	4	4	1
충청남도	서산시	운산면	16				15	4			2	4	4	1
충청남도	서산시	해미면	16				15	4			2	4	4	1
충청남도	서산시	고북면	18				17	4			2	4	4	1
충청남도	서산시	부춘동	4				5	2			2	2	2	1
충청남도	서산시	동문동	5				6	2			2	2	2	1
충청남도	서산시	활성동	2				3	2			2	2	2	1
충청남도	서산시	수석동	5				6	2			2	2	2	1
충청남도	서산시	석남동	14				13	3			2	3	3	1
충청남도	논산시	소계	246	101	184	184	205	54	21	21	32	54	54	16
충청남도	논산시	시정	40	101	184	184	3	3	21	21	2	3	3	1
충청남도	논산시	강경읍	10				11	3			2	3	3	1
충청남도	논산시	연무읍	27				25	5			2	5	5	1
충청남도	논산시	성동면	18				17	4			2	4	4	1
충청남도	논산시	광석면	17				16	4			2	4	4	1
충청남도	논산시	노성면	13				12	3			2	3	3	1
충청남도	논산시	상월면	14				13	3			2	3	3	1
충청남도	논산시	부적면	11				11	3			2	3	3	1
충청남도	논산시	연산면	18				17	4			2	4	4	1
충청남도	논산시	월곡면	9				10	3			2	3	3	1
충청남도	논산시	양촌면	18				17	4			2	4	4	1
충청남도	논산시	가야곡면	13				12	3			2	3	3	1

조사용품 배부내역

시도	시군구	읍면동	1 2 3 4 5 6 7 8 9 10 11												
			농가·임가 조사표	매수면어가 조사표	내수면어가 조사표	지역 조사표	어업임금조사자 가구조사표	조사표표지 (조사구)	조사표표지 (읍면동)	조사구 오폭 표지	조사구 오폭 간지	농림어가 영부 표지	농민가구본 스티커		
충청남도	논산시	은진면	1,179	-	-	31	-	63	3					1	1,179
충청남도	논산시	채운면	834	-	4	28	-	45	3					1	834
충청남도	논산시	취암동	1,264	-	2	-	-	39	2					1	1,264
충청남도	논산시	부창동	746	7	-	-	-	39	2					1	746
충청남도	계룡시	소계	769	-	-	63	-	41	9	6	4	4	4	4	769
충청남도	계룡시	시정	32	-	-	3	-	2	1	6	4	1	1	1	32
충청남도	계룡시	두마면	641	-	-	42	-	33	3					1	641
충청남도	계룡시	남선면	2	-	-	18	-	3	3					1	2
충청남도	계룡시	금암동	94	-	-	-	-	3	2					1	94
충청남도	금산군	소계	13,327	6	19	290	-	678	32	6	11	11	11	11	13,327
충청남도	금산군	군정	542	1	1	13	-	33	2	6	11	1	1	1	542
충청남도	금산군	금산읍	2,351	-	-	41	-	111	3					1	2,351
충청남도	금산군	금성면	1,356	-	-	25	-	75	3					1	1,356
충청남도	금산군	제원면	1,193	-	6	31	-	63	3					1	1,193
충청남도	금산군	부리면	1,342	-	3	31	-	66	3					1	1,342
충청남도	금산군	군북면	871	-	-	22	-	48	3					1	871
충청남도	금산군	남일면	1,149	-	-	21	-	54	3					1	1,149
충청남도	금산군	남이면	966	-	-	22	-	39	3					1	966
충청남도	금산군	진산면	1,209	2	6	29	-	60	3					1	1,209
충청남도	금산군	복수면	1,120	-	3	26	-	57	3					1	1,120
충청남도	금산군	췌부면	1,228	3	-	29	-	72	3					1	1,228
충청남도	영기군	소계	9,788	7	16	238	-	517	26	6	9	9	9	9	9,788
충청남도	영기군	군정	398	1	1	11	-	25	2	6	9	1	1	1	398
충청남도	영기군	조치원읍	1,047	2	3	28	-	36	3					1	1,047
충청남도	영기군	동면	1,012	-	-	28	-	54	3					1	1,012

조사용품 배부내역

시도	시군구	읍면동	12	13	14	15	16	17	18	19	20	21	22	23
충청남도	논산시	은진면	-	300	220	67	24		12	11	11	11		
충청남도	논산시	제운면	4	213	156	49	17		10	10	10	10		
충청남도	논산시	취암동	2	322	1,072	42	15		12	12	12	12		
충청남도	논산시	부창동	7	192	637	42	15		8	8	8	8		
충청남도	계룡시	소계	-	188	200	60	17	4	14	11	11	11	12	7
충청남도	계룡시	시정	-			10		4	4	1	1	1	12	7
충청남도	계룡시	두마면	-	163	120	37	13		7	7	7	7		
충청남도	계룡시	남산면	-	1	1	7	2		-	-	-	-		
충청남도	계룡시	금암동	-	24	79	6	2		3	3	3	3		
충청남도	금산군	소계	25	3,258	3,647	727	241	31	161	130	130	130	129	118
충청남도	금산군	군정	2			42		31	26	2	2	2	129	118
충청남도	금산군	금산읍	-	598	1,694	115	41		24	23	23	23		
충청남도	금산군	금성면	-	345	253	79	28		14	13	13	13		
충청남도	금산군	제원면	6	305	224	67	24		13	12	12	12		
충청남도	금산군	부리면	3	342	251	70	25		14	13	13	13		
충청남도	금산군	군북면	-	222	163	52	18		10	10	10	10		
충청남도	금산군	남일면	-	292	215	58	20		12	11	11	11		
충청남도	금산군	남이면	-	246	180	43	15		11	11	11	11		
충청남도	금산군	진산면	8	309	227	64	22		13	12	12	12		
충청남도	금산군	복수면	3	286	210	61	21		11	11	11	11		
충청남도	금산군	추부면	3	313	230	76	27		13	12	12	12		
충청남도	연기군	소계	23	2,393	2,317	558	185	24	120	98	98	98	94	86
충청남도	연기군	군정	2			34		24	20	2	2	2	94	86
충청남도	연기군	조치원읍	5	267	757	40	14		11	11	11	11		
충청남도	연기군	동면	-	258	189	58	20		11	11	11	11		

조사용품 배부내역

시도	시군구	읍면동	24	25	26	27	28	29	30	31	32	33	34	35
충청남도	논산시	은진면	11				11	3			2	3	3	1
충청남도	논산시	재운면	9				10	3			2	3	3	1
충청남도	논산시	취암동	11				12	3			2	3	3	1
충청남도	논산시	부창동	7				8	3			2	3	3	1
충청남도	계룡시	소계	11	12	7	7	12	6	3	3	8	6	6	4
충청남도	계룡시	시정	3	12	7	7	2	2	3	3	2	2	2	1
충청남도	계룡시	두마면	6				7	2			2	2	2	1
충청남도	계룡시	남선면	-				-	-			2	-	-	1
충청남도	계룡시	금암동	2				3	2			2	2	2	1
충청남도	금산군	소계	159	65	118	118	131	35	14	14	22	35	35	11
충청남도	금산군	군정	27	65	118	118	3	3	14	14	2	3	3	1
충청남도	금산군	금산읍	25				23	5			2	5	5	1
충청남도	금산군	금성면	14				13	3			2	3	3	1
충청남도	금산군	제원면	13				12	3			2	3	3	1
충청남도	금산군	부리면	14				13	3			2	3	3	1
충청남도	금산군	군북면	9				10	3			2	3	3	1
충청남도	금산군	남월면	11				11	3			2	3	3	1
충청남도	금산군	남이면	10				11	3			2	3	3	1
충청남도	금산군	진안면	13				12	3			2	3	3	1
충청남도	금산군	복수면	10				11	3			2	3	3	1
충청남도	금산군	추부면	13				12	3			2	3	3	1
충청남도	연기군	소계	115	47	86	86	99	28	11	11	18	28	28	9
충청남도	연기군	군정	20	47	86	86	3	3	11	11	2	3	3	1
충청남도	연기군	조치원읍	10				11	3			2	3	3	1
충청남도	연기군	동면	10				11	3			2	3	3	1

조사용품 배부내역

시도	시군구	읍면동	1		2	3	4	5	6	7	8	9	10	11
			농가·임가 조사표	농가·임가 조사표										
충청남도	연기군	서면	1,375	4	2	4	27	-	81	3			1	1,375
충청남도	연기군	남면	1,898	-	2	-	31	-	93	3			1	1,898
충청남도	연기군	금남면	1,811	2	-	2	43	-	99	3			1	1,811
충청남도	연기군	전의면	1,000	3	-	3	33	-	63	3			1	1,000
충청남도	연기군	전동면	922	3	-	3	24	-	45	3			1	922
충청남도	연기군	소정면	325	-	-	-	13	-	21	3			1	325
충청남도	부여군	소계	18,359	59	13	59	501	-	911	51	6	18	18	18,359
충청남도	부여군	군항	746	2	1	2	22	-	44	3	6	18	2	746
충청남도	부여군	부여읍	2,525	6	-	6	57	-	111	3			1	2,525
충청남도	부여군	규암면	1,783	16	6	16	33	-	96	3			1	1,783
충청남도	부여군	은산면	1,306	-	-	-	30	-	63	3			1	1,306
충청남도	부여군	외산면	928	-	-	-	26	-	48	3			1	928
충청남도	부여군	내산면	723	-	-	-	27	-	3	3			1	723
충청남도	부여군	구룡면	948	2	-	2	25	-	48	3			1	948
충청남도	부여군	홍산면	910	2	3	2	28	-	51	3			1	910
충청남도	부여군	옥산면	711	2	-	2	22	-	36	3			1	711
충청남도	부여군	남면	863	-	-	-	28	-	51	3			1	863
충청남도	부여군	홍화면	581	4	-	4	25	-	30	3			1	581
충청남도	부여군	양화면	828	3	-	3	30	-	42	3			1	828
충청남도	부여군	임천면	1,060	4	-	4	37	-	66	3			1	1,060
충청남도	부여군	장암면	1,164	3	-	3	27	-	54	3			1	1,164
충청남도	부여군	세도면	1,315	13	3	13	33	-	72	3			1	1,315
충청남도	부여군	석성면	1,064	2	-	2	25	-	51	3			1	1,064
충청남도	부여군	좌촌면	904	-	-	-	26	-	45	3			1	904
충청남도	서천군	소계	12,592	38	1,921	38	366	427	741	41	6	15	15	12,592

조사용품 배부내역

시도	시군구	읍면동	12		13	14	15	16	17	18	19	20	21	22	23
			이기구분 스틱커	조사원 연락전											
충청남도	연기군	서면	6	351	258	85	30		14	13	13				
충청남도	연기군	남면	2	483	354	97	35		19	18	18				
충청남도	연기군	금남면	2	461	338	103	37		18	17	17				
충청남도	연기군	전의면	3	255	187	67	24		12	11	11				
충청남도	연기군	전동면	3	235	173	49	17		11	11	11				
충청남도	연기군	소정면	-	83	61	25	8		4	4	4				
충청남도	부여군	소계	72	4,497	4,649	986	326	42	224	184	184	184	184	178	163
충청남도	부여군	군정	3			55		42	36	2	2		2	178	163
충청남도	부여군	부여읍	6	643	1,822	115	41		25	24	24		24		
충청남도	부여군	규암면	22	459	336	100	36		18	17	17		17		
충청남도	부여군	은산면	-	332	244	67	24		13	12	12		12		
충청남도	부여군	외산면	-	236	173	52	18		11	11	11		11		
충청남도	부여군	내산면	-	184	135	7	2		8	8	8		8		
충청남도	부여군	구룡면	2	242	177	52	18		11	11	11		11		
충청남도	부여군	홍산면	5	233	171	55	19		10	10	10		10		
충청남도	부여군	옥산면	2	181	133	40	14		8	8	8		8		
충청남도	부여군	남면	-	220	161	55	19		10	10	10		10		
충청남도	부여군	홍회면	4	149	109	34	11		6	6	6		6		
충청남도	부여군	양화면	3	211	155	46	16		10	10	10		10		
충청남도	부여군	임천면	4	271	199	70	25		12	11	11		11		
충청남도	부여군	장암면	3	297	218	58	20		12	11	11		11		
충청남도	부여군	세도면	16	338	248	76	27		13	12	12		12		
충청남도	부여군	석성면	2	271	199	55	19		11	11	11		11		
충청남도	부여군	초촌면	-	230	169	49	17		10	10	10		10		
충청남도	서천군	소계	2,386	3,593	4,178	803	266	33	179	145	145	145	145	137	126

조사용품 배부내역

시도	시군구	읍면동	24	25	26	27	28	29	30	31	32	33	34	35
			출근부	조사 요원중 요원중	조사 요원중 케이스	조사 요원중 근	조사 지침서	지도 지침서	입력프로그램 사용설명서	전산내검 지침서	조사관리 시스템	조사구관리 지침서	조사구 목록	조사용품 배부계획
충청남도	연기군	서면	14				13	3			2	3	3	1
충청남도	연기군	남면	19				18	4			2	4	4	1
충청남도	연기군	금남면	18				17	4			2	4	4	1
충청남도	연기군	전의면	11				11	3			2	3	3	1
충청남도	연기군	전동면	10				11	3			2	3	3	1
충청남도	연기군	소정면	3				4	2			2	2	2	1
충청남도	부여군	소계	215	89	163	163	185	53	20	20	34	53	53	17
충청남도	부여군	군정	38	89	163	163	3	3	20	20	2	3	3	1
충청남도	부여군	부여읍	26				24	5			2	5	5	1
충청남도	부여군	규암면	18				17	4			2	4	4	1
충청남도	부여군	은산면	13				12	3			2	3	3	1
충청남도	부여군	외산면	10				11	3			2	3	3	1
충청남도	부여군	내산면	7				8	3			2	3	3	1
충청남도	부여군	구룡면	10				11	3			2	3	3	1
충청남도	부여군	홍산면	9				10	3			2	3	3	1
충청남도	부여군	옥산면	7				8	3			2	3	3	1
충청남도	부여군	남면	9				10	3			2	3	3	1
충청남도	부여군	충화면	5				6	2			2	2	2	1
충청남도	부여군	양화면	9				10	3			2	3	3	1
충청남도	부여군	양천면	11				11	3			2	3	3	1
충청남도	부여군	장암면	11				11	3			2	3	3	1
충청남도	부여군	세도면	13				12	3			2	3	3	1
충청남도	부여군	석성면	10				11	3			2	3	3	1
충청남도	부여군	조촌면	9				10	3			2	3	3	1
충청남도	서천군	소계	172	69	126	126	146	43	16	16	28	43	43	14



조사용품 배부내역

시도	시군구	읍면동	1										
			농가·임가 조사표	2	3	4	5	6	7	8	9	10	11
충청남도	서천군	군정	512	71	2	16	14	36	2	6	15	2	512
충청남도	서천군	정항읍	1,032	338	2	25	78	54	3			1	1,032
충청남도	서천군	서천읍	1,472	19	-	32	-	63	3			1	1,472
충청남도	서천군	마서면	1,761	557	4	41	99	108	3			1	1,761
충청남도	서천군	화양면	944	4	12	35	-	57	3			1	944
충청남도	서천군	기산면	758	-	3	22	-	39	3			1	758
충청남도	서천군	한산면	831	2	2	32	-	45	3			1	831
충청남도	서천군	마산면	661	4	6	28	-	33	3			1	661
충청남도	서천군	시초면	596	-	-	19	-	33	3			1	596
충청남도	서천군	문산면	647	-	-	20	-	33	3			1	647
충청남도	서천군	판교면	891	3	4	24	-	51	3			1	891
충청남도	서천군	중천면	712	77	3	20	30	51	3			1	712
충청남도	서천군	비인면	856	259	-	25	38	66	3			1	856
충청남도	서천군	서면	919	587	-	27	168	72	3			1	919
충청남도	황양군	수계	10,273	12	24	215	-	498	32	6	11	11	10,273
충청남도	정양군	군정	418	1	1	10	-	24	2	6	11	1	418
충청남도	정양군	정양읍	1,509	-	2	29	-	51	3			1	1,509
충청남도	정양군	운곡면	968	2	4	17	-	48	3			1	968
충청남도	정양군	대치면	877	2	4	19	-	42	3			1	877
충청남도	정양군	정산면	991	2	4	24	-	54	3			1	991
충청남도	정양군	목면	632	-	-	16	-	30	3			1	632
충청남도	정양군	정남면	895	-	-	19	-	45	3			1	895
충청남도	정양군	장평면	962	2	2	18	-	51	3			1	962
충청남도	정양군	남양면	1,191	-	2	30	-	60	3			1	1,191
충청남도	정양군	화성면	819	3	3	17	-	48	3			1	819

조사용품 배부내역

시도	시군구	읍면동	12		13	14	15	16	17	18	19	20	21	22	23
			여가구분 스티커	조사원 연락전											
충청남도	서천군	군정	87				46		33	30	2	2	2	137	126
충청남도	서천군	장항읍	418	357	1,009	58	20			13	13	13	13		
충청남도	서천군	서천읍	19	379	1,072	67	24			16	15	15	15		
충청남도	서천군	마서면	660	597	438	112	40			23	21	21	21		
충청남도	서천군	화양면	16	244	179	61	21			12	11	11	11		
충청남도	서천군	기산면	3	194	142	43	15			8	8	8	8		
충청남도	서천군	한산면	4	212	156	49	17			10	10	10	10		
충청남도	서천군	마산면	10	171	125	37	13			7	7	7	7		
충청남도	서천군	시초면	-	152	112	37	13			6	6	6	6		
충청남도	서천군	문산면	-	165	121	37	13			7	7	7	7		
충청남도	서천군	판교면	7	228	168	55	19			10	10	10	10		
충청남도	서천군	종천면	110	206	151	55	19			10	10	10	10		
충청남도	서천군	비인면	297	285	209	70	25			12	11	11	11		
충청남도	서천군	서면	755	403	296	76	27			15	14	14	14		
충청남도	청양군	소계	36	2,516	2,652	547	177	25	109	131	109	109	109	104	95
충청남도	청양군	군정	2			33			25	22	2	2	2	104	95
충청남도	청양군	청양읍	2	384	1,088	55	19			16	15	15	15		
충청남도	청양군	안곡면	6	248	182	52	18			11	11	11	11		
충청남도	청양군	대치면	6	225	165	46	16			10	10	10	10		
충청남도	청양군	정산면	6	253	186	58	20			11	11	11	11		
충청남도	청양군	묵면	-	161	118	34	11			6	6	6	6		
충청남도	청양군	청남면	-	228	167	49	17			10	10	10	10		
충청남도	청양군	장평면	4	246	180	55	19			11	11	11	11		
충청남도	청양군	남양면	2	303	223	64	22			13	12	12	12		
충청남도	청양군	화성면	6	210	154	52	18			10	10	10	10		

조사용품 배부내역

시도	시군구	읍면동	24	25	26	27	28	29	30	31	32	33	34	35
			출근부	조사 요원중	조사 요원중 케이스	조사 요원중 공	조사 지침서	지도 지침서	입력프로그램 사용설명서	전산내역 지침서	조사관리 시스템	조사구관리 지침서	조사구 목록	조사용품 배부계획
충청남도	서천군	군정	31	69	126	126	3	3	16	16	2	3	3	1
충청남도	서천군	장항읍	13				13	3			2	3	3	1
충청남도	서천군	서천읍	16				15	4			2	4	4	1
충청남도	서천군	마서면	24				21	5			2	5	5	1
충청남도	서천군	화양면	11				11	3			2	3	3	1
충청남도	서천군	기산면	7				8	3			2	3	3	1
충청남도	서천군	한산면	9				10	3			2	3	3	1
충청남도	서천군	마산면	6				7	2			2	2	2	1
충청남도	서천군	시초면	5				6	2			2	2	2	1
충청남도	서천군	문산면	6				7	2			2	2	2	1
충청남도	서천군	관교면	9				10	3			2	3	3	1
충청남도	서천군	중천면	9				10	3			2	3	3	1
충청남도	서천군	비인면	11				11	3			2	3	3	1
충청남도	서천군	서면	15				14	4			2	4	4	1
충청남도	황양군	소계	123	52	95	95	110	33	12	12	22	33	33	11
충청남도	정양군	군정	22	52	95	95	3	3	12	12	2	3	3	1
충청남도	정양군	정양읍	16				15	4			2	4	4	1
충청남도	정양군	운곡면	10				11	3			2	3	3	1
충청남도	정양군	대치면	9				10	3			2	3	3	1
충청남도	정양군	정산면	10				11	3			2	3	3	1
충청남도	정양군	목면	5				6	2			2	2	2	1
충청남도	정양군	정남면	9				10	3			2	3	3	1
충청남도	정양군	장평면	10				11	3			2	3	3	1
충청남도	정양군	남양면	13				12	3			2	3	3	1
충청남도	정양군	회성면	9				10	3			2	3	3	1

조사용품 배부내역

시도	시군구	읍면종	1	2	3	4	5	6	7	8	9	10	11
충청남도	청양군	비봉면	1,011	-	2	16	-	45	3			1	1,011
충청남도	홍성군	소계	17,453	380	10	388	102	810	35	6	13	13	17,453
충청남도	홍성군	군정	710	14	1	17	4	39	2	6	13	2	710
충청남도	홍성군	홍성읍	2,270	7	-	43	-	99	3			1	2,270
충청남도	홍성군	광천읍	2,142	10	2	47	-	90	3			1	2,142
충청남도	홍성군	홍북면	1,605	-	-	33	-	75	3			1	1,605
충청남도	홍성군	금마면	1,573	-	-	29	-	72	3			1	1,573
충청남도	홍성군	홍동면	1,540	-	-	37	-	66	3			1	1,540
충청남도	홍성군	장곡면	1,529	2	-	36	-	75	3			1	1,529
충청남도	홍성군	은하면	1,145	-	3	28	-	54	3			1	1,145
충청남도	홍성군	결성면	1,002	8	2	28	2	48	3			1	1,002
충청남도	홍성군	서부면	1,147	336	2	32	96	66	3			1	1,147
충청남도	홍성군	갈산면	1,601	-	-	32	-	69	3			1	1,601
충청남도	홍성군	구항면	1,189	3	-	26	-	57	3			1	1,189
충청남도	예산군	소계	18,391	29	38	347	-	867	38	6	14	14	18,391
충청남도	예산군	군정	748	1	2	15	-	42	2	6	14	2	748
충청남도	예산군	예산읍	1,958	2	3	37	-	96	3			1	1,958
충청남도	예산군	삼교읍	2,956	2	3	42	-	117	3			1	2,956
충청남도	예산군	대술면	1,151	-	-	21	-	51	3			1	1,151
충청남도	예산군	신양면	1,276	-	3	26	-	66	3			1	1,276
충청남도	예산군	광시면	1,465	2	6	29	-	63	3			1	1,465
충청남도	예산군	대흥면	477	17	21	20	-	30	3			1	477
충청남도	예산군	응봉면	949	2	-	19	-	42	3			1	949
충청남도	예산군	덕산면	1,270	-	-	29	-	66	3			1	1,270
충청남도	예산군	봉산면	871	-	-	25	-	51	3			1	871

조사용품 배부내역

시도	시군구	읍면동	12	13	14	15	16	17	18	19	20	21	22	23
			여가구분 스티커	조사원 인력진	인사말씀	편철용 철근	조사구 오도 스티커	조사표 회수용 상자	문구set	조사표 발침대	조사원 가방	가방 스티커	임명장	조사요원 서약서
충청남도	청양군	비봉면	2	258	189	49	17		11	11	11	11		
충청남도	홍성군	소계	492	4,364	5,566	864	288	40	208	166	166	166	161	148
충청남도	홍성군	군정	19			49		40	34	2	2	2	161	148
충청남도	홍성군	홍성읍	7	579	1,639	103	37		22	21	21	21		
충청남도	홍성군	광천읍	12	547	1,550	94	33		21	20	20	20		
충청남도	홍성군	홍북면	-	408	300	79	28		16	15	15	15		
충청남도	홍성군	금마면	-	400	294	76	27		16	15	15	15		
충청남도	홍성군	홍동면	-	392	288	70	25		16	15	15	15		
충청남도	홍성군	장곡면	2	389	286	79	28		16	15	15	15		
충청남도	홍성군	은하면	3	292	214	58	20		12	11	11	11		
충청남도	홍성군	결성면	12	258	189	52	18		11	11	11	11		
충청남도	홍성군	서부면	434	389	285	70	25		15	14	14	14		
충청남도	홍성군	갈산면	-	407	299	73	26		16	15	15	15		
충청남도	홍성군	구항면	3	303	222	61	21		13	12	12	12		
충청남도	예산군	소계	67	4,502	5,931	925	309	42	214	172	172	172	168	154
충청남도	예산군	군정	3			52		42	34	2	2	2	168	154
충청남도	예산군	예산읍	5	499	1,413	100	36		19	18	18	18		
충청남도	예산군	삼교읍	5	753	2,132	121	43		29	27	27	27		
충청남도	예산군	대술면	-	293	215	55	19		11	11	11	11		
충청남도	예산군	신양면	3	325	239	70	25		13	12	12	12		
충청남도	예산군	광시면	8	374	275	67	24		16	15	15	15		
충청남도	예산군	대흥면	38	130	96	34	11		5	5	5	5		
충청남도	예산군	응봉면	2	242	178	46	16		11	11	11	11		
충청남도	예산군	덕산면	-	323	237	70	25		13	12	12	12		
충청남도	예산군	봉산면	-	222	163	55	19		11	10	10	10		

조사용품 배부내역

시도	시군구	읍면동	24	25	26	27	28	29	30	31	32	33	34	35
			출근부	조사 요원증	조사 요원증 케이스	조사 요원증 문	조사 지침서	지도 지침서	입력프로그램 사용설명서	전산내검 지침서	조사관리 시스템	조사구관리 지침서	조사구 목록	조사용품 배부계획
충청남도	청양군	비봉면	10				11	3			2	3	3	1
충청남도	홍성군	소계	208	81	148	148	167	46	19	19	24	46	46	12
충청남도	홍성군	군청	36	81	148	148	3	3	19	19	2	3	3	1
충청남도	홍성군	홍성읍	22				21	5			2	5	5	1
충청남도	홍성군	광천읍	21				20	5			2	5	5	1
충청남도	홍성군	홍북면	16				15	4			2	4	4	1
충청남도	홍성군	금마면	16				15	4			2	4	4	1
충청남도	홍성군	홍동면	16				15	4			2	4	4	1
충청남도	홍성군	장곡면	16				15	4			2	4	4	1
충청남도	홍성군	은하면	11				11	3			2	3	3	1
충청남도	홍성군	결성면	10				11	3			2	3	3	1
충청남도	홍성군	서부면	15				14	4			2	4	4	1
충청남도	홍성군	갈산면	16				15	4			2	4	4	1
충청남도	홍성군	구항면	13				12	3			2	3	3	1
충청남도	예산군	소계	213	84	154	154	173	45	18	18	26	45	45	13
충청남도	예산군	군청	36	84	154	154	3	3	18	18	2	3	3	1
충청남도	예산군	예산읍	19				18	4			2	4	4	1
충청남도	예산군	삼교읍	30				27	5			2	5	5	1
충청남도	예산군	대술면	10				11	3			2	3	3	1
충청남도	예산군	신양면	13				12	3			2	3	3	1
충청남도	예산군	광시면	16				15	4			2	4	4	1
충청남도	예산군	대흥면	4				5	2			2	2	2	1
충청남도	예산군	응봉면	10				11	3			2	3	3	1
충청남도	예산군	덕산면	13				12	3			2	3	3	1
충청남도	예산군	봉산면	10				10	3			2	3	3	1

조사용품 배부내역

시도	시군구	읍면동	1 2 3 4 5 6 7 8 9 10 11											
			농가·임가 조사표	매수면어가 조사표	내수면어가 조사표	지역 조사표	어업임금종사자 가구조사표	조사표표지 (조사구)	조사표표지 (읍면동)	조사구 유도 표지	조사구 유도 간지	농림어가 영부 표지	농민기구별 스티커	
충청남도	예산군	고덕면	-	-	-	31	-	93	3				1	1,942
충청남도	예산군	신암면	3	-	-	24	-	72	3				1	1,445
충청남도	예산군	오가면	-	-	-	29	-	78	3				1	1,883
충청남도	태안군	소계	4,715	9	208	1,361	693	26	9	10	13,611			
충청남도	태안군	군정	175	1	9	44	33	2	6	9	554			
충청남도	태안군	태안읍	251	2	42	95	96	3			3,080			
충청남도	태안군	안면읍	692	-	31	387	138	3			2,709	2		
충청남도	태안군	고남면	583	-	17	38	54	3			744	1		
충청남도	태안군	남면	396	-	18	102	75	3			1,276	1		
충청남도	태안군	근흥면	947	-	21	143	78	3			1,341	1		
충청남도	태안군	소원면	951	2	25	467	102	3			1,695	1		
충청남도	태안군	원북면	294	2	27	59	75	3			1,440	1		
충청남도	태안군	이원면	426	2	18	26	42	3			772	1		
충청남도	당진군	소계	2,643	79	292	102	955	38	14	14	21,306	14	21,306	
충청남도	당진군	군정	98	3	13	4	46	2	6	14	866	2	866	
충청남도	당진군	당진읍	17	2	38	2	96	3			2,208	1	2,208	
충청남도	당진군	합덕읍	-	-	38	-	102	3			2,419	1	2,419	
충청남도	당진군	고대면	17	15	19	-	93	3			1,888	1	1,888	
충청남도	당진군	석문면	2,104	15	21	63	96	3			1,741	1	1,741	
충청남도	당진군	대호지면	15	20	14	-	54	3			1,121	1	1,121	
충청남도	당진군	정미면	-	-	20	-	54	3			1,300	1	1,300	
충청남도	당진군	면천면	-	-	19	-	57	3			1,162	1	1,162	
충청남도	당진군	순성면	-	-	2	2	3	3			1,565	1	1,565	
충청남도	당진군	우강면	2	7	19	-	66	3			1,490	1	1,490	
충청남도	당진군	신평면	145	3	21	29	105	3			1,899	1	1,899	

조사용품 배부내역

시도	시군구	읍면동	12	13	14	15	16	17	18	19	20	21	22	23
충청남도	예산군	고덕면	-	494	362	97	35		19	18	18	18		
충청남도	예산군	신암면	3	368	270	76	27		15	14	14	14		
충청남도	예산군	오가면	-	479	351	82	29		18	17	17	17		
충청남도	태안군	소계	6,085	4,632	7,147	735	246	40	205	162	162	162	166	152
충청남도	태안군	군청	220			42		40	34	2	2	2	166	152
충청남도	태안군	태안읍	348	861	2,437	100	36		32	30	30	30		
충청남도	태안군	안면읍	1,079	926	2,623	143	51		32	30	30	30		
충청남도	태안군	고남면	621	331	243	58	20		13	12	12	12		
충청남도	태안군	남면	498	436	320	79	28		17	16	16	16		
충청남도	태안군	근흥면	1,090	588	431	82	29		22	21	21	21		
충청남도	태안군	소원면	1,420	744	546	106	38		26	24	24	24		
충청남도	태안군	원북면	355	446	327	79	28		17	16	16	16		
충청남도	태안군	이원면	454	300	220	46	16		12	11	11	11		
충청남도	당진군	소계	2,824	5,823	6,753	1,013	340	52	271	217	217	217	219	201
충청남도	당진군	군청	105			56		52	42	2	2	2	219	201
충청남도	당진군	당진읍	21	566	1,604	100	36		22	21	21	21		
충청남도	당진군	합덕읍	-	615	1,743	106	38		24	23	23	23		
충청남도	당진군	고대면	32	488	358	97	35		19	18	18	18		
충청남도	당진군	석문면	2,182	944	693	100	36		35	33	33	33		
충청남도	당진군	대호지면	35	293	215	58	20		12	11	11	11		
충청남도	당진군	정미면	-	331	243	58	20		13	12	12	12		
충청남도	당진군	면천면	-	296	217	61	21		12	11	11	11		
충청남도	당진군	순성면	2	399	292	7	2		16	15	15	15		
충청남도	당진군	우강면	9	381	279	70	25		16	15	15	15		
충청남도	당진군	신평면	177	523	384	109	39		20	19	19	19		



조사용품 배부내역

시도	시군구	읍면동	출근부	24	25	26	27	28	29	30	31	32	33	34	35
				조사 요원중 케이스	조사 요원중 공	조사 지침서	지도 지침서	입력프로그램 사용설명서	전산내경 지침서	조사관리 시스템	조사구관리 지침서	조사구 목록	조사용품 배부계획		
충청남도	예산군	고덕면	19					18	4			2	4	4	1
충청남도	예산군	신암면	15					14	4			2	4	4	1
충청남도	예산군	오가면	18					17	4			2	4	4	1
충청남도	태안군	소계	209	83	152	152	163	163	37	18	18	18	37	37	9
충청남도	태안군	군청	36	83	152	152	3	3	3	18	18	2	3	3	1
충청남도	태안군	태안읍	33				30	5	5			2	5	5	1
충청남도	태안군	안면읍	33				30	5	5			2	5	5	1
충청남도	태안군	고남면	13				12	3	3			2	3	3	1
충청남도	태안군	남면	17				16	4	4			2	4	4	1
충청남도	태안군	근흥면	22				21	5	5			2	5	5	1
충청남도	태안군	소원면	27				24	5	5			2	5	5	1
충청남도	태안군	원북면	17				16	4	4			2	4	4	1
충청남도	태안군	이원면	11				11	3	3			2	3	3	1
충청남도	당진군	소계	275	110	201	201	218	53	53	23	23	26	53	53	13
충청남도	당진군	군청	44	110	201	201	3	3	3	23	23	2	3	3	1
충청남도	당진군	당진읍	22				21	5	5			2	5	5	1
충청남도	당진군	합덕읍	25				23	5	5			2	5	5	1
충청남도	당진군	고대면	19				18	4	4			2	4	4	1
충청남도	당진군	석문면	37				33	6	6			2	6	6	1
충청남도	당진군	대호지면	11				11	3	3			2	3	3	1
충청남도	당진군	정미면	13				12	3	3			2	3	3	1
충청남도	당진군	면천면	11				11	3	3			2	3	3	1
충청남도	당진군	순성면	16				15	4	4			2	4	4	1
충청남도	당진군	우강면	16				15	4	4			2	4	4	1
충청남도	당진군	신평면	20				19	4	4			2	4	4	1



조사용품 배부내역

시도	시군구	읍면동	12	13	14	15	16	17	18	19	20	21	22	23
			여가구분 스티커	조사원 연락진	인사발췌	편철용 철근	조사구 오도 스티커	조사표 회수용 상자	문구set	조사표 발침대	조사원 가방	가방 스티커	임명장	조사요원 서약서
충청남도	당진군	송악면	135	557	409	112	40		23	21	21	21		
충청남도	당진군	송산면	126	430	316	79	28		17	16	16	16		

조사용품 배부내역

시도	시군구	읍면동	24	25	26	27	28	29	30	31	32	33	34	35
			출근부	조사 요원증	조사 요원증 케이스	조사 요원증 근 근	조사 지침서	지도 지침서	입력프로그램 사용설명서	전산내검 지침서	조사관리 시스템	조사구관리 지침서	조사구 목록	조사용품 배부계획
충청남도	당진군	송악면	24				21	5			2	5	5	1
충청남도	당진군	송산면	17				16	4			2	4	4	1

조사용품 배부내역


시도	시군구	읍면동	1		2		3		4		5		11		12	
			농가·임가 조사표	423	농가면어가 조사표	11	내수면어가 조사표	1	지역 조사표	-	어업임금종사자 가구조사표	1	농임가구별 스티커	423	어기구별 스티커	13
	서울지방통계청		1,599	451	15	-	-	133	-	-	1,599	-	-	599	-	-
	부산지방통계청(울산)		9,419	162	30	-	-	12	-	-	9,419	-	-	204	-	-
	경기지방통계청		13,263	1,799	31	-	-	405	-	-	13,263	-	-	2,235	-	-
	광주·전남지방통계청		14,567	442	13	-	-	180	-	-	14,567	-	-	635	-	-
	대구·경북지방통계청		1,004	239	2	-	-	85	-	-	1,004	-	-	326	-	-
	인천통계사무소		5,014	317	21	-	-	82	-	-	5,014	-	-	420	-	-
	강원통계사무소		5,293	14	20	-	-	-	-	-	5,293	-	-	34	-	-
	충북통계사무소		10,765	550	19	-	-	102	-	-	10,765	-	-	671	-	-
	충남통계사무소(대전)		7,923	264	25	-	-	131	-	-	7,923	-	-	420	-	-
	전북통계사무소		9,875	1,133	19	-	-	457	-	-	9,875	-	-	1,609	-	-
	경남통계사무소		2,403	458	1	-	-	211	-	-	2,403	-	-	670	-	-
	제주통계사무소															



[www.acensus.go.kr](http://www.acensus.go.kr)

# 조사용품 배부 계획

[전라북도 · 전라남도]



함께하는 밝은미래

 통계청

## I. 목 적

- 본 계획은 2005 농림어업총조사에 사용하기 위하여 제작한 각종 조사용품을 실시기관인 지방자치단체(시도, 시군구, 읍면동)에 체계적이고, 안전하며 효율적으로 배부하기 위함

## II. 추진방향

- 조사용품의 배부시기를 사용기간을 고려하여 보관기간을 최소화 하고,
- 조사용품을 읍면동단위로 포장 후 시군구로 배송하여 지방자치단체 공무원의 업무부담을 최소화

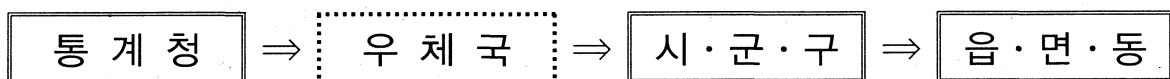
## III. 배부대상 용품 및 배부

### 1. 배부대상 개요

- 배부대상 종류 및 물량 : 35종 약170톤
- 조사용품 보관창고 : 대전우편집중국(충남 계룡시 두마면 왕대리 80번지)

### 2. 배부체계 및 일정

- 배부체계



- 배부시기 : 2006.01.12 ~ 2006.01.17
- 용품 출발지 : 대전우편집중국
- 용품 도착지 : 각 시군구청

### 3. 용품 배부반 편성운영

- 농수산통계과 직원을 현지에 배치하여 납품시부터 배부완료시까지 조사용품 관리 및 배부에 만전을 기하도록 함
  - 출발일시 및 도착시간 등 조사용품 배부에 관한 추진 및 의문 사항은 배부반에 수시로 연락을 취하여 업무에 원활을 기할 것

## 배부반 연락처

☎ 통계청 농수산통계과 : 042-481-2293

농수산통계과 물품담당 : 010-4521-4863(강병희)

우정사업본부(충청체신청) 담당 : 016-274-3996(이춘옥)

대전우편집중국 담당 : 010-2302-8487(우동식)

### IV. 조사용품 배부 및 보관시 유의사항

- 조사용품의 예비량은 예산절감 및 물자낭비 방지를 위하여 최소한의 물량만 제작
  - 읍면동 및 시군구에 충분한 예비량을 배정하였으므로, 예비량 관리 및 부족시 대처 필요
  - 중앙 예비량은 업무 참고용으로 최소 물량만 확보하였으므로 중앙에 추가 요청하는 사례가 발생하지 않도록 유의
- 조사용품의 인수 후 안전한 장소를 확보하여 보관
  - 화재, 도난 및 침수예방 등
  - 시군구청, 읍면동사무소 서류창고 등
- 조사시 현저한 가구변동으로 조사표류가 부족할 경우에는 읍면동 및 시군구 보유량에서 1차 조치하고, 그래도 부족하면 통계청 농수산통계과로 연락하여 지방통계청의 예비량으로 조치
- 조사요원에게 조사용품 지급시 조사대상가구 등을 철저히 확인 후 지급
  - 조사표는 매일 조사대상가구를 확인하여 지급토록 하고, 조사표 1매라도 소홀히 취급하지 않도록 배부량에 각별히 유의
  - 조사지침서류 및 사무용품은 조사요원 교육시에, 농림어가명부는 준비조사시에, 조사표는 본 조사시 등으로 구분하여 단계적으로 지급
- 조사원 교체 시에는 전임조사원의 조사용품을 후임자에게 인계 하도록 하여 조사에 차질이 없도록 조치



## V. 행정사항

- 시도, 시군구, 읍면동별 용품류의 배부기준 및 배부량은 동계획을 참고하고, 농림어업총조사 조사관리시스템에서도 확인 가능함
  - 시군구 : 2006.01.19(목)까지 배송됨
  - 읍면동 : 시군구에서 배부
- 용품류의 수령확인은 시도, 시군구, 읍면동 담당자가 조사관리 시스템에서 수령한 물품을 기록하고 등록
  - 조사용품은 기본적으로 '읍면동' 단위로 배부[단, 특·광역시외의 '구'는 구청으로 배부]

※ 「조사요원 채용 신청서, 조사요원 고용계약서」는 2005 농림어업 총조사 홈페이지 > 조사원코너 > 채용정보 또는 홈페이지 > 자료실 > 각종서류에서 출력하여 사용

## VI. 조사용품류 배부기준

번호	용 품 류	배 부 기 준
1	농가·임가조사표	<ul style="list-style-type: none"> <li>◦ 조사용 : 농임가수 * 1.08부</li> <li>◦ 교육용 : 교육대상자 * 1부</li> <li>◦ 예비량 20%               <ul style="list-style-type: none"> <li>- 읍면동 예비량 10%</li> <li>- 시군구 예비량 5%</li> <li>- 지방통계청(사무소 포함) 예비량 5%</li> </ul> </li> </ul>
2	해수면어가조사표	<ul style="list-style-type: none"> <li>◦ 조사용 : 해수면어가수 * 1.1부</li> <li>◦ 교육용 : 교육대상자 * 1부</li> <li>◦ 예비량 30%               <ul style="list-style-type: none"> <li>- 읍면동 예비량 20%</li> <li>- 시군구 예비량 5%</li> <li>- 지방통계청(사무소 포함) 예비량 5%</li> </ul> </li> </ul>
3	내수면어가조사표	<ul style="list-style-type: none"> <li>◦ 조사용 : 내수면어가수 * 1.08부</li> <li>◦ 교육용 : 교육대상자 * 1부</li> <li>◦ 예비량 30%               <ul style="list-style-type: none"> <li>- 읍면동 예비량 20%</li> <li>- 시군구 예비량 5%</li> <li>- 지방통계청(사무소 포함) 예비량 5%</li> </ul> </li> </ul>
4	지역조사표	<ul style="list-style-type: none"> <li>◦ 읍면지역 행정리수 * 1부</li> <li>◦ 예비량 15%               <ul style="list-style-type: none"> <li>- 읍면 예비량 10%</li> <li>- 군 예비량 5%</li> </ul> </li> </ul>
5	어업임금종사자가구조사표	<ul style="list-style-type: none"> <li>◦ 어업임금종사자가구수 * 1.1부</li> <li>◦ 교육용 : 교육대상자 * 1부</li> <li>◦ 예비량 50%               <ul style="list-style-type: none"> <li>- 읍면동 예비량 40%</li> <li>- 시군구 예비량 5%</li> <li>- 지방통계청(사무소 포함) 예비량 5%</li> </ul> </li> </ul>
6	조사표 표지(조사구단위)	<ul style="list-style-type: none"> <li>◦ 농가·임가조사표, 해수면어가조사표 : 조사구당 3매(단, 서울지역은 2매)</li> <li>◦ 시군구 예비량 5%</li> </ul>

번호	용 품 류	배 부 기 준
7	조사표 표지(읍면동단위)	<ul style="list-style-type: none"> <li>◦ 내수면어가조사표, 지역조사표, 어업임금종사자가구조사표 : 읍면 3매, 동 2매</li> <li>◦ 시군구 예비량 5%</li> </ul>
8	조사구요도 표지	<ul style="list-style-type: none"> <li>◦ 시군구당 6매</li> </ul>
9	조사구요도간지	<ul style="list-style-type: none"> <li>◦ 시군구당 읍면동수 * 1.1</li> </ul>
10	농림어가명부 표지	<ul style="list-style-type: none"> <li>◦ 읍면동당 1매(41개 조사구 이상인 읍면동은 2매)</li> <li>◦ 시군구 예비량 10%</li> </ul>
11	농가·임가 구분스티커	<ul style="list-style-type: none"> <li>◦ 농가·임가조사표 * 1</li> </ul>
12	어가 구분스티커	<ul style="list-style-type: none"> <li>◦ 해(내)수면어가조사표 + 어업임금종사자가구조사표 * 1</li> </ul>
13	조사원 연락전	<ul style="list-style-type: none"> <li>◦ 농림어가수 * 0.3</li> </ul>
14	인사말씀	<ul style="list-style-type: none"> <li>◦ 동지역 농림어가수 * 1</li> <li>◦ 읍지역 농림어가수 * 0.85</li> <li>◦ 면지역 농림어가수 * 0.22</li> </ul>
15	편철용철끈	<ul style="list-style-type: none"> <li>◦ 표지당 * 1</li> </ul>
16	조사구요도스티커	<ul style="list-style-type: none"> <li>◦ 조사구당 1.1장</li> </ul>
17	조사표 회수용 상자	<ul style="list-style-type: none"> <li>◦ 농가·임가조사표 480부당 1개</li> <li>◦ 해(내)수면조사표 640부당 1개</li> <li>◦ 지역조사표+어업임금종사자가구조사표 480부당 1개</li> <li>◦ 시군구 예비량 1개</li> </ul>
18	문구Set [필통, 샤프, 샤프심, 연필, 볼펜(흑·적), 지우개]	<ul style="list-style-type: none"> <li>◦ 일용직당 1개</li> <li>◦ 지자체공무원 * 2</li> <li>◦ 실사지도공무원 * 1</li> </ul>
19	조사표 받침대	<ul style="list-style-type: none"> <li>◦ 일용직(내검요원, 입력요원 제외)당 1개</li> <li>◦ 지자체공무원 * 1</li> <li>◦ 실사지도공무원 * 1</li> </ul>
20 21	조사원 가방 및 조사원가방스티커	<ul style="list-style-type: none"> <li>◦ 일용직(내검요원, 입력요원 제외)당 1개</li> <li>◦ 지자체공무원 * 1</li> <li>◦ 실사지도공무원 * 1</li> </ul>
22	임명장	<ul style="list-style-type: none"> <li>◦ 조사원 * 1(조사관리자, 총조사관리자 포함)</li> <li>◦ 시군구 예비량 20%</li> </ul>

번호	용 품 류	배 부 기 준
23	서약서	<ul style="list-style-type: none"> <li>◦ 조사원 * 1(조사관리자, 총조사관리자 포함)</li> <li>◦ 시군구 예비량 10%</li> </ul>
24	출근부	<ul style="list-style-type: none"> <li>◦ 일용직당 1장</li> <li>◦ 시군구 예비량 10%</li> </ul>
25	조사요원증	<ul style="list-style-type: none"> <li>◦ 조사원 * 1(조사관리자, 총조사관리자 포함)</li> <li>◦ 시군구 예비량 10%</li> </ul>
26	조사원증케이스	<ul style="list-style-type: none"> <li>◦ 조사원 * 1(조사관리자, 총조사관리자 포함)</li> <li>◦ 시군구 예비량 10%</li> </ul>
27	조사원증 끈	<ul style="list-style-type: none"> <li>◦ 조사원 * 1(조사관리자, 총조사관리자 포함)</li> <li>◦ 시군구 예비량 10%</li> </ul>
28	조사지침서	<ul style="list-style-type: none"> <li>◦ 교육대상자 * 1 (조사원, 예비조사원, 총조사관리자, 조사관리자, 업무보조요원)</li> <li>◦ 지자체공무원 * 2</li> <li>◦ 실사지도 공무원 * 1</li> </ul>
29	지도지침서	<ul style="list-style-type: none"> <li>◦ 총조사관리자, 조사관리자, 업무보조요원 * 1</li> <li>◦ 지자체공무원 * 2</li> <li>◦ 실사지도 공무원 * 1</li> </ul>
30	입력프로그램 사용설명서	<ul style="list-style-type: none"> <li>◦ 입력요원 · 입력관리자 * 1</li> <li>◦ 지자체공무원 * 2</li> </ul>
31	전산내검지침서	<ul style="list-style-type: none"> <li>◦ 입력요원 · 입력관리자 * 1</li> <li>◦ 지자체공무원 * 2</li> </ul>
32	조사관리시스템 운영지침서	<ul style="list-style-type: none"> <li>◦ 시도, 시군구, 읍면동 * 2</li> </ul>
33 34	조사구관리지침서 및 조사구 목록	<ul style="list-style-type: none"> <li>◦ 총조사관리자, 조사관리자, 업무보조요원 * 1</li> <li>◦ 지자체공무원 * 2</li> <li>◦ 실사지도 공무원 * 1</li> </ul>
35	조사용품 배부계획	<ul style="list-style-type: none"> <li>◦ 시도, 시군구, 읍면동 * 1</li> </ul>

## VII. 조사용품류 배부내역

### 〈시 도 별〉

일련번호	1	2	3	4	5
조사용품	농가·임가 조사표	해수면어가 조사표	내수면어가 조사표	지역조사표	어업임금종사자 가구조사표
총 계	2,100,000	170,000	7,000	42,000	100,000
시도 소계	2,008,774	159,147	5,867	41,037	55,857
서울특별시	10,705	446	19	-	8
부산광역시	17,376	9,708	393	158	3,320
대구광역시	30,458	149	34	269	21
인천광역시	24,806	6,530	43	306	2,649
광주광역시	25,092	271	28	-	5
대전광역시	15,601	127	69	-	5
울산광역시	22,197	2,604	28	138	808
경 기 도	232,150	4,659	942	4,361	396
강 원 도	123,486	8,638	612	2,532	2,538
충청북도	130,362	448	588	3,233	10
충청남도	249,454	14,845	516	5,132	3,170
전라북도	195,097	7,236	736	5,791	4,061
전라남도	301,484	48,455	879	7,515	12,586
경상북도	328,232	11,932	387	5,966	5,557
경상남도	243,110	30,704	567	5,426	14,181
제 주 도	59,164	12,395	26	210	6,542
통계청 소계	91,226	10,853	1,133	963	44,143
본 청	9,678	5,013	936	963	42,344
지 방 청	81,548	5,840	197	-	1,799

일련번호	6	7	8	9	10	11
조사용품	조사구표지 (조사구단위)	조사구표지 (읍면동단위)	조사구역도 표지	조사구역도 간지	농림어가 명부 표지	농임가구분 스티커
총 계	101,500	9,300	1,600	4,100	4,200	2,100,000
시도 소계	101,137	9,052	1,500	4,037	4,039	2,007,814
서울특별시	1,117	1,074	150	583	567	10,655
부산광역시	1,415	484	96	256	254	17,326
대구광역시	1,171	314	48	161	161	30,408
인천광역시	1,517	318	60	159	158	24,756
광주광역시	911	193	30	102	102	25,042
대전광역시	649	168	30	91	89	15,551
울산광역시	1,039	136	30	66	66	22,147
경 기 도	11,262	1,257	264	593	591	231,980
강 원 도	5,951	521	108	213	213	123,436
충청북도	6,483	438	78	175	176	130,292
충청남도	12,170	626	96	237	239	249,404
전라북도	9,557	686	90	276	276	195,027
전라남도	15,613	879	132	341	346	301,434
경상북도	16,504	974	144	380	386	328,182
경상남도	12,569	879	120	355	356	243,060
제 주 도	3,209	105	24	49	59	59,114
통계청 소계	363	248	100	63	161	92,186
본 청	363	248	100	63	161	10,638
지 방 청	-	-	-	-	-	81,548

일련번호	12	13	14	15	16	17
조사용품	어가구분 스티커	조사원 연락전	인사말씀	편철용 철끈	조사구요도 스티커	조사표 회수용상자
총 계	230,000	540,000	900,000	116,000	38,000	5,300
시도 소계	220,031	537,761	886,952	115,728	37,841	5,205
서울특별시	438	2,841	8,671	2,908	1,034	88
부산광역시	13,386	7,153	21,463	2,249	686	100
대구광역시	169	7,492	20,031	1,694	529	86
인천광역시	9,187	8,034	15,200	2,053	639	91
광주광역시	269	6,188	20,488	1,236	391	64
대전광역시	166	3,848	12,711	936	292	45
울산광역시	3,405	6,151	13,730	1,271	402	65
경 기 도	5,752	57,957	113,065	13,374	4,291	611
강 원 도	11,753	32,682	58,066	6,793	2,177	329
충청북도	976	32,022	49,511	7,175	2,336	315
충청남도	18,496	64,882	86,349	13,131	4,354	598
전라북도	11,963	50,148	72,530	10,609	3,470	470
전라남도	61,885	86,963	118,413	16,970	5,602	777
경상북도	17,841	83,920	128,061	18,008	5,931	786
경상남도	45,417	69,035	98,627	13,924	4,566	625
제 주 도	18,928	18,445	50,036	3,397	1,141	155
통계청 소계	9,969	2,239	13,048	272	159	95
본 청	2,133	2,239	13,048	272	159	95
지 방 청	7,836	-	-	-	-	-

일련번호	18	19	20	21	22	23
조사용품	문구set	조사표 받침대	조사원가방	조사원가방 스티커	임명장	조사요원 서약서
총 계	28,400	24,500	24,500	24,500	22,000	20,000
시도 소계	27,115	22,695	22,695	22,695	20,802	19,005
서울특별시	171	141	141	141	300	137
부산광역시	364	312	312	312	345	290
대구광역시	373	331	331	331	347	315
인천광역시	395	334	334	334	328	295
광주광역시	316	276	276	276	287	265
대전광역시	201	178	178	178	173	167
울산광역시	293	253	253	253	248	231
경 기 도	3,419	2,948	2,948	2,948	2,271	2,160
강 원 도	1,693	1,449	1,449	1,449	1,224	1,134
충청북도	1,671	1,395	1,395	1,395	1,251	1,148
충청남도	3,136	2,561	2,561	2,561	2,463	2,254
전라북도	2,538	2,134	2,134	2,134	1,903	1,746
전라남도	4,211	3,427	3,427	3,427	3,242	2,972
경상북도	4,158	3,450	3,450	3,450	3,206	2,945
경상남도	3,373	2,843	2,843	2,843	2,554	2,340
제 주 도	803	663	663	663	660	606
통계청 소계	1,285	1,805	1,805	1,805	1,198	995
본 청	1,285	1,805	1,805	1,805	1,198	995
지 방 청	-	-	-	-	-	-



일련번호	24	25	26	27	28	29
조사용품	출근부	조사요원증	조사요원증 케이스	조사요원증 끈	조사지침서	지도지침서
총 계	26,000	12,000	20,000	20,000	25,000	8,000
시도 소계	25,571	10,839	19,005	19,005	23,065	7,391
서울특별시	147	288	137	137	171	67
부산광역시	351	251	290	290	333	99
대구광역시	372	192	315	315	344	87
인천광역시	378	194	295	295	349	111
광주광역시	325	150	265	265	286	65
대전광역시	202	93	167	167	188	51
울산광역시	289	130	231	231	263	75
경 기 도	3,027	1,274	2,160	2,160	3,027	1,246
강 원 도	1,522	618	1,134	1,134	1,472	527
충 청 북 도	1,554	626	1,148	1,148	1,418	469
충 청 남 도	3,062	1,238	2,254	2,254	2,582	726
전 라 북 도	2,350	952	1,746	1,746	2,159	716
전 라 남 도	4,088	1,621	2,972	2,972	3,454	995
경 상 북 도	3,943	1,609	2,945	2,945	3,479	1,061
경 상 남 도	3,157	1,277	2,340	2,340	2,868	928
제 주 도	804	330	606	606	672	168
통계청 소계	429	1,161	995	995	1,935	609
본 청	429	1,161	995	995	1,935	609
지 방 청	-	-	-	-	-	-

일련번호	30	31	32	33	34	35
조사용품	입력프로그램 사용설명서	전산내검 지침서	조사관리시스템 운영지침서	조사구관리 지침서	조사구목록	조사용품 배부계획
총 계	3,000	3,000	6,000	8,000	8,000	2,960
시도 소계	2,543	2,543	5,268	7,391	7,391	2,634
서울특별시	60	60	52	67	67	26
부산광역시	54	54	44	99	99	22
대구광역시	40	40	36	87	87	18
인천광역시	51	51	62	111	111	31
광주광역시	35	35	12	65	65	6
대전광역시	29	29	12	51	51	6
울산광역시	36	36	36	75	75	18
경 기 도	345	345	1,152	1,246	1,246	576
강 원 도	151	151	414	527	527	207
충청북도	162	162	336	469	469	168
충청남도	275	275	452	726	726	226
전라북도	225	225	522	716	716	261
전라남도	371	371	644	995	995	322
경상북도	357	357	728	1,061	1,061	364
경상남도	277	277	670	928	928	335
제 주 도	75	75	96	168	168	48
통계청 소계	457	457	732	609	609	326
본 청	457	457	732	609	609	326
지 방 청	-	-	-	-	-	-

**시도/시군구/읍면동별  
조사용품 배부내역**

조사용품 배부내역

시도	시군구	읍면동	1 2 3 4 5 6 7 8 9 10 11										
			농가·임가 조사표	매수면어가 조사표	내수면어가 조사표	지역 조사표	어업임금종사자 가구조사표	조사표표지 (조사구)	조사표표지 (읍면동)	조사구 요도 표지	조사구 요도 간지	농림어가 명부 표지	농임가구본 스티커
전라북도	총계	총계	195,097	7,236	736	5,791	4,061	9,557	686	276	276	195,027	
전라북도	시도	도청	50	20	10	5	5	-	-	-	-	-	
전라북도	전주시	소계	11,218	79	20	-	9	376	70	37	37	11,198	
전라북도	전주시	시청	20	20	10	-	5	-	-	-	-	-	
전라북도	전주시 완산구	소계	4,788	32	3	-	4	158	38	20	20	4,788	
전라북도	전주시 완산구	구청	195	1	1	-	1	8	2	6	20	195	
전라북도	전주시 완산구	동서학동	352	-	-	-	-	12	2	-	-	352	
전라북도	전주시 완산구	서서학동	94	-	-	-	-	3	2	-	-	94	
전라북도	전주시 완산구	중화산1동	80	3	-	-	-	3	2	-	-	80	
전라북도	전주시 완산구	중화산2동	94	3	-	-	-	6	2	-	-	94	
전라북도	전주시 완산구	평화1동	68	-	-	-	-	3	2	-	-	68	
전라북도	전주시 완산구	평화2동	733	6	-	-	3	30	2	-	-	733	
전라북도	전주시 완산구	서신동	202	3	-	-	-	3	2	-	-	202	
전라북도	전주시 완산구	삼천1동	120	3	-	-	-	3	2	-	-	120	
전라북도	전주시 완산구	삼천2동	221	-	-	-	-	3	2	-	-	221	
전라북도	전주시 완산구	삼천3동	1,045	3	2	-	-	39	2	-	-	1,045	
전라북도	전주시 완산구	효자1동	93	6	-	-	-	3	2	-	-	93	
전라북도	전주시 완산구	효자2동	297	-	-	-	-	3	2	-	-	297	
전라북도	전주시 완산구	효자3동	259	2	-	-	-	6	2	-	-	259	
전라북도	전주시 완산구	효자4동	535	-	-	-	-	21	2	-	-	535	
전라북도	전주시 완산구	중앙동	96	2	-	-	-	3	2	-	-	96	
전라북도	전주시 완산구	풍남동	75	-	-	-	-	3	2	-	-	75	
전라북도	전주시 완산구	노송동	141	-	-	-	-	3	2	-	-	141	
전라북도	전주시 완산구	완산동	88	-	-	-	-	3	2	-	-	88	
전라북도	전주시 덕진구	소계	6,410	27	7	-	-	218	32	17	17	6,410	

조사용품 배부내역

시도	시군구	읍면동	12	13	14	15	16	17	18	19	20	21	22	23
			여가구분 스티커	조사원 연락전	인시발썹	편철용 철핀	조사구 오도 스티커	조사표 회수용 상자	문구set	조사표 발침대	조사원 가방	가방 스티커	임명장	조사오원 서약서
전라북도	총계	총계	11,983	50,148	72,530	10,609	3,470	470	2,538	2,134	2,134	2,134	1,903	1,746
전라북도	시도	도청	-	-	-	-	-	-	5	5	5	5	-	-
전라북도	전주시	소계	73	2,752	9,132	495	155	29	178	164	164	164	107	98
전라북도	전주시	시청	-	-	-	-	-	-	5	5	5	5	-	-
전라북도	전주시 완산구	소계	39	1,180	3,906	222	69	13	84	78	78	78	48	44
전라북도	전주시 완산구	구청	3			18		13	8	2	2	2	48	44
전라북도	전주시 완산구	동서학동	-	90	298	15	5		5	5	5	5		
전라북도	전주시 완산구	서서학동	-	24	79	6	2		3	3	3	3		
전라북도	전주시 완산구	중화산1동	3	21	69	6	2		3	3	3	3		
전라북도	전주시 완산구	중화산2동	3	25	81	9	3		3	3	3	3		
전라북도	전주시 완산구	평화1동	-	18	57	6	2		3	3	3	3		
전라북도	전주시 완산구	평화2동	9	189	627	33	11		8	8	8	8		
전라북도	전주시 완산구	서신동	3	52	173	6	2		4	4	4	4		
전라북도	전주시 완산구	상천1동	3	31	103	6	2		3	3	3	3		
전라북도	전주시 완산구	상천2동	-	57	187	6	2		4	4	4	4		
전라북도	전주시 완산구	상천3동	5	267	888	42	15		11	11	11	11		
전라북도	전주시 완산구	효자1동	6	25	82	6	2		3	3	3	3		
전라북도	전주시 완산구	효자2동	-	76	251	6	2		4	4	4	4		
전라북도	전주시 완산구	효자3동	2	66	220	9	3		4	4	4	4		
전라북도	전주시 완산구	효자4동	-	136	453	24	8		6	6	6	6		
전라북도	전주시 완산구	중앙동	2	25	82	6	2		3	3	3	3		
전라북도	전주시 완산구	풍남동	-	19	63	6	2		3	3	3	3		
전라북도	전주시 완산구	노송동	-	36	119	6	2		3	3	3	3		
전라북도	전주시 완산구	완산동	-	23	74	6	2		3	3	3	3		
전라북도	전주시 덕진구	소계	34	1,572	5,226	273	86	16	89	81	81	81	59	54

조사용품 배부내역

시도	시군구	읍면동	24	25	26	27	28	29	30	31	32	33	34	35
			출근부	조사 요원증	조사 요원증 케이스	조사 요원증 공 문	조사 지침서	지도 지침서	입력프로그램 사용설명서	전신내검 지침서	조사관리 시스템	조사구관리 지침서	조사구 목록	조사용품 배부계획
전라북도	총계	총계	2,350	952	1,746	1,746	2,159	716	225	522	716	716	261	
전라북도	시도	도청	5	-	-	-	10	10	10	10	2	10	10	1
전라북도	전주시	소계	143	54	98	98	171	86	19	72	86	86	36	
전라북도	전주시	시청	5	-	-	-	10	10	10	10	2	10	10	1
전라북도	전주시 완산구	소계	65	24	44	44	79	41	4	38	41	41	19	
전라북도	전주시 완산구	구청	7	24	44	44	3	3	4	4	2	3	3	1
전라북도	전주시 완산구	동서학동	4				5	2			2	2	2	1
전라북도	전주시 완산구	서서학동	2				3	2			2	2	2	1
전라북도	전주시 완산구	중화산1동	2				3	2			2	2	2	1
전라북도	전주시 완산구	중화산2동	2				3	2			2	2	2	1
전라북도	전주시 완산구	평화1동	2				3	2			2	2	2	1
전라북도	전주시 완산구	평화2동	7				8	3			2	3	3	1
전라북도	전주시 완산구	서신동	3				4	2			2	2	2	1
전라북도	전주시 완산구	삼천1동	2				3	2			2	2	2	1
전라북도	전주시 완산구	삼천2동	3				4	2			2	2	2	1
전라북도	전주시 완산구	삼천3동	10				11	3			2	3	3	1
전라북도	전주시 완산구	효자1동	2				3	2			2	2	2	1
전라북도	전주시 완산구	효자2동	3				4	2			2	2	2	1
전라북도	전주시 완산구	효자3동	3				4	2			2	2	2	1
전라북도	전주시 완산구	효자4동	5				6	2			2	2	2	1
전라북도	전주시 완산구	중앙동	2				3	2			2	2	2	1
전라북도	전주시 완산구	봉남동	2				3	2			2	2	2	1
전라북도	전주시 완산구	노송동	2				3	2			2	2	2	1
전라북도	전주시 완산구	완산동	2				3	2			2	2	2	1
전라북도	전주시 덕진구	소계	73	30	54	54	82	35	5	32	35	35	16	

조사용품 배부내역

시도	시군구	읍면동	1	2	3	4	5	6	7	8	9	10	11
			농가·임가 조사표	매수면어가 조사표	내수면어가 조사표	지역 조사표	어업임금종사자 가구조사표	조사표표지 (조사구)	조사표표지 (읍면동)	조사구 유도 표지	조사구 유도 간지	농림어가 명부 표지	농임가구본 스티커
전라북도	전주시 덕진구	구청	261	1	1	-	-	11	2	6	17	2	261
전라북도	전주시 덕진구	인후1동	192	2	-	-	-	3	2	-	-	1	192
전라북도	전주시 덕진구	인후2동	153	-	-	-	-	3	2	-	-	1	153
전라북도	전주시 덕진구	인후3동	266	4	-	-	-	3	2	-	-	1	266
전라북도	전주시 덕진구	덕진동	222	-	-	-	-	6	2	-	-	1	222
전라북도	전주시 덕진구	금암1동	148	6	-	-	-	3	2	-	-	1	148
전라북도	전주시 덕진구	금암2동	242	2	-	-	-	6	2	-	-	1	242
전라북도	전주시 덕진구	팔복동	225	-	-	-	-	6	2	-	-	1	225
전라북도	전주시 덕진구	우아1동	183	-	-	-	-	3	2	-	-	1	183
전라북도	전주시 덕진구	우아2동	559	-	-	-	-	24	2	-	-	1	559
전라북도	전주시 덕진구	호성동	589	-	-	-	-	24	2	-	-	1	589
전라북도	전주시 덕진구	송천1동	316	4	-	-	-	9	2	-	-	1	316
전라북도	전주시 덕진구	송천2동	618	2	-	-	-	24	2	-	-	1	618
전라북도	전주시 덕진구	조현동	1,258	2	4	-	-	51	2	-	-	1	1,258
전라북도	전주시 덕진구	동산동	825	-	2	-	-	96	2	-	-	1	825
전라북도	전주시 덕진구	진북동	353	4	-	-	-	6	2	-	-	1	353
전라북도	군산시	소계	14,632	2,705	38	389	1,764	756	75	6	33	33	14,632
전라북도	군산시	군청	595	100	2	17	57	96	4	6	33	3	595
전라북도	군산시	옥구읍	1,394	33	11	37	15	57	3	-	-	1	1,394
전라북도	군산시	옥산면	811	-	-	25	-	27	3	-	-	1	811
전라북도	군산시	회현면	976	10	3	40	-	39	3	-	-	1	976
전라북도	군산시	임피면	891	-	2	35	-	48	3	-	-	1	891
전라북도	군산시	서수면	1,193	-	2	35	2	51	3	-	-	1	1,193
전라북도	군산시	대야면	1,223	24	8	61	6	75	3	-	-	1	1,223
전라북도	군산시	개정면	1,012	-	2	29	-	42	3	-	-	1	1,012

조사용품 배부내역

시도	시군구	읍면동	12	13	14	15	16	17	18	19	20	21	22	23
전라북도	전주시 덕진구	구청	2			21		16	10	2	2	2	59	54
전라북도	전주시 덕진구	인후1동	2	49	163	6	2		4	4	4	4		
전라북도	전주시 덕진구	인후2동	-	39	129	6	2		3	3	3	3		
전라북도	전주시 덕진구	인후3동	4	69	228	6	2		4	4	4	4		
전라북도	전주시 덕진구	덕진동	-	57	188	9	3		4	4	4	4		
전라북도	전주시 덕진구	금암1동	6	39	129	6	2		3	3	3	3		
전라북도	전주시 덕진구	금암2동	2	62	206	9	3		4	4	4	4		
전라북도	전주시 덕진구	팔복동	-	57	190	9	3		4	4	4	4		
전라북도	전주시 덕진구	우아1동	-	47	155	6	2		4	4	4	4		
전라북도	전주시 덕진구	우아2동	-	142	473	27	9		6	6	6	6		
전라북도	전주시 덕진구	호성동	-	150	499	27	9		6	6	6	6		
전라북도	전주시 덕진구	송천1동	4	81	270	12	4		4	4	4	4		
전라북도	전주시 덕진구	송천2동	2	158	524	27	9		6	6	6	6		
전라북도	전주시 덕진구	조원동	6	321	1,070	54	19		12	12	12	12		
전라북도	전주시 덕진구	동산동	2	210	700	39	14		10	10	10	10		
전라북도	전주시 덕진구	진복동	4	91	302	9	3		5	5	5	5		
전라북도	군산시	소계	4,507	4,525	8,022	870	282	39	227	201	201	201	166	152
전라북도	군산시	군청	159			49		39	27	2	2	2	166	152
전라북도	군산시	옥구읍	59	368	1,041	61	21		14	14	14	14		
전라북도	군산시	옥산면	-	207	152	31	10		10	10	10	10		
전라북도	군산시	회현면	13	251	184	43	15		11	11	11	11		
전라북도	군산시	임피면	2	227	167	52	18		10	10	10	10		
전라북도	군산시	서수면	4	304	223	55	19		12	12	12	12		
전라북도	군산시	대야면	38	320	235	79	28		13	12	12	12		
전라북도	군산시	개정면	2	258	189	46	16		11	11	11	11		



조사용품 배부내역

시도	시군구	읍면동	24	25	26	27	28	29	30	31	32	33	34	35
			출근부	조사 요원증	조사 요원증 케이스	조사 요원증 본 본	조사 지침서	지도 지침서	입력프로그램 사용설명서	전산내검 지침서	조사관리 시스템	조사구관리 지침서	조사구 목록	조사용품 배부계획
전라북도	전주시 덕진구	구정	9	30	54	54	3	3	5	2	3	3	1	
전라북도	전주시 덕진구	인후1동	3				4	2			2	2	1	
전라북도	전주시 덕진구	인후2동	2				3	2			2	2	1	
전라북도	전주시 덕진구	인후3동	3				4	2			2	2	1	
전라북도	전주시 덕진구	덕진동	3				4	2			2	2	1	
전라북도	전주시 덕진구	금암1동	2				3	2			2	2	1	
전라북도	전주시 덕진구	금암2동	3				4	2			2	2	1	
전라북도	전주시 덕진구	팔복동	3				4	2			2	2	1	
전라북도	전주시 덕진구	우아1동	3				4	2			2	2	1	
전라북도	전주시 덕진구	우아2동	5				6	2			2	2	1	
전라북도	전주시 덕진구	호성동	5				6	2			2	2	1	
전라북도	전주시 덕진구	송전1동	3				4	2			2	2	1	
전라북도	전주시 덕진구	송전2동	5				6	2			2	2	1	
전라북도	전주시 덕진구	조촌동	11				12	3			2	3	1	
전라북도	전주시 덕진구	동산동	9				10	3			2	3	1	
전라북도	전주시 덕진구	진북동	4				5	2			2	2	1	
전라북도	군산시	소계	201	83	152	152	202	75	14	14	62	75	75	31
전라북도	군산시	군정	28	83	152	152	3	3	14	14	2	3	3	1
전라북도	군산시	옥구읍	14				14	4			2	4	4	1
전라북도	군산시	옥산면	9				10	3			2	3	3	1
전라북도	군산시	회현면	10				11	3			2	3	3	1
전라북도	군산시	임피면	9				10	3			2	3	3	1
전라북도	군산시	서수면	11				12	3			2	3	3	1
전라북도	군산시	대야면	13				12	3			2	3	3	1
전라북도	군산시	개평면	10				11	3			2	3	3	1

조사용품 배부내역

시도	시군구	읍면동	1	2	3	4	5	6	7	8	9	10	11
			농가·임가 조사표	해수면어가 조사표	내수면어가 조사표	지역 조사표	어업임금종사자 기구조사표	조사표표지 (조사구)	조사표표지 (읍면동)	조사구 유도 표지	조사구 유도 간지	봉림어가 명부 표지	농임가구본 스티커
전라북도	군산시	성산면	734	4	2	35	-	39	3			1	734
전라북도	군산시	나포면	655	2	-	30	-	42	3			1	655
전라북도	군산시	옥도면	234	1,233	-	19	471	60	3			1	234
전라북도	군산시	옥서면	778	281	-	26	51	33	3			1	778
전라북도	군산시	해신동	42	184	-	-	282	15	2			1	42
전라북도	군산시	월명동	22	42	-	-	12	3	2			1	22
전라북도	군산시	오룡동	41	4	2	-	11	3	2			1	41
전라북도	군산시	신흥동	121	25	-	-	51	6	2			1	121
전라북도	군산시	상학동	72	21	-	-	60	6	2			1	72
전라북도	군산시	선양동	23	6	-	-	-	3	2			1	23
전라북도	군산시	중앙동	39	55	-	-	36	6	2			1	39
전라북도	군산시	중미동	63	19	-	-	-	3	2			1	63
전라북도	군산시	홍남동	131	12	-	-	21	9	2			1	131
전라북도	군산시	조촌동	244	45	-	-	35	12	2			1	244
전라북도	군산시	경양동	231	101	-	-	224	9	2			1	231
전라북도	군산시	구양동	469	30	-	-	20	15	2			1	469
전라북도	군산시	개정동	292	10	-	-	29	12	2			1	292
전라북도	군산시	수송동	390	32	4	-	27	12	2			1	390
전라북도	군산시	나운1동	165	13	-	-	20	6	2			1	165
전라북도	군산시	나운2동	185	56	-	-	29	6	2			1	185
전라북도	군산시	소룡동	233	253	-	-	291	15	2			1	233
전라북도	군산시	미성동	943	65	-	-	14	48	2			1	943
전라북도	군산시	나운3동	430	45	-	-	-	18	2			1	430
전라북도	익산시	소계	22,188	50	53	640	-	1,097	77	6	32	32	22,188
전라북도	익산시	시정	902	2	2	28	-	53	4	6	32	3	902

조사용품 배부내역

시도	시군구	읍면동	12	13	14	15	16	17	18	19	20	21	22	23
전라북도	군산시	성산면	6	188	138	43	15		8	8	8	8		
전라북도	군산시	나포면	2	167	123	46	16		7	7	7	7		
전라북도	군산시	옥도면	1,704	438	322	64	22		13	13	13	13		
전라북도	군산시	옥서면	332	273	200	37	13		11	11	11	11		
전라북도	군산시	해신동	466	110	364	18	6		4	4	4	4		
전라북도	군산시	월명동	54	18	58	6	2		3	3	3	3		
전라북도	군산시	오룡동	17	14	45	6	2		3	3	3	3		
전라북도	군산시	신흥동	76	47	155	9	3		3	3	3	3		
전라북도	군산시	삼학동	81	36	117	9	3		3	3	3	3		
전라북도	군산시	선암동	6	7	23	6	2		3	3	3	3		
전라북도	군산시	중앙동	91	30	99	9	3		3	3	3	3		
전라북도	군산시	중미동	19	21	67	6	2		3	3	3	3		
전라북도	군산시	홍남동	33	41	134	12	4		3	3	3	3		
전라북도	군산시	조촌동	80	79	263	15	5		4	4	4	4		
전라북도	군산시	경암동	325	127	421	12	4		4	4	4	4		
전라북도	군산시	구암동	50	130	433	18	6		6	6	6	6		
전라북도	군산시	개정동	39	82	273	15	5		4	4	4	4		
전라북도	군산시	수송동	63	113	375	15	5		5	5	5	5		
전라북도	군산시	나운1동	33	49	162	9	3		4	4	4	4		
전라북도	군산시	나운2동	85	66	218	9	3		4	4	4	4		
전라북도	군산시	소룡동	544	176	585	18	6		5	5	5	5		
전라북도	군산시	미성동	79	258	858	51	18		11	11	11	11		
전라북도	군산시	나운3동	45	120	398	21	7		5	5	5	5		
전라북도	익산시	소계	103	5,438	8,305	1,212	402	50	275	233	233	233	207	190
전라북도	익산시	시청	4			66		50	39	2	2	2	207	190

조사용품 배부내역

시도	시군구	읍면동	24	25	26	27	28	29	30	31	32	33	34	35
전라북도	군산시	성산면	7				8	3			2	3	3	1
전라북도	군산시	나포면	6				7	2			2	2	2	1
전라북도	군산시	옥도면	13				13	3			2	3	3	1
전라북도	군산시	옥서면	10				11	3			2	3	3	1
전라북도	군산시	해신동	3				4	2			2	2	2	1
전라북도	군산시	월명동	2				3	2			2	2	2	1
전라북도	군산시	오룡동	2				3	2			2	2	2	1
전라북도	군산시	신흥동	2				3	2			2	2	2	1
전라북도	군산시	상학동	2				3	2			2	2	2	1
전라북도	군산시	선양동	2				3	2			2	2	2	1
전라북도	군산시	중앙동	2				3	2			2	2	2	1
전라북도	군산시	중미동	2				3	2			2	2	2	1
전라북도	군산시	홍남동	2				3	2			2	2	2	1
전라북도	군산시	조원동	3				4	2			2	2	2	1
전라북도	군산시	경암동	3				4	2			2	2	2	1
전라북도	군산시	구암동	5				6	2			2	2	2	1
전라북도	군산시	개정동	3				4	2			2	2	2	1
전라북도	군산시	수송동	4				5	2			2	2	2	1
전라북도	군산시	나운1동	3				4	2			2	2	2	1
전라북도	군산시	나운2동	3				4	2			2	2	2	1
전라북도	군산시	소룡동	4				5	2			2	2	2	1
전라북도	군산시	미성동	10				11	3			2	3	3	1
전라북도	군산시	나운3동	4				5	2			2	2	2	1
전라북도	익산시	소계	252	104	190	190	234	77	21	21	60	77	77	30
전라북도	익산시	시청	41	104	190	190	3	3	21	21	2	3	3	1

조사용품 배부내역

시도	시군구	읍면동	1	2	3	4	5	6	7	8	9	10	11
			농가·임가 조사표	해수면어가 조사표	내수면어가 조사표	지역 조사표	어업임금조사자 기구조사표	조사표표지 (조사구)	조사표표지 (읍면동)	조사구 오도 표지	조사구 오도 간지	농림어가 영부 표지	농임기구분 스티커
전라북도	익산시	항열읍	1,362	-	-	52	-	48	3	-	-	1	1,362
전라북도	익산시	오산면	1,057	10	13	50	-	57	3	-	-	1	1,057
전라북도	익산시	황등면	1,332	-	-	63	-	69	3	-	-	1	1,332
전라북도	익산시	항라면	845	-	-	31	-	42	3	-	-	1	845
전라북도	익산시	웅포면	556	-	-	26	-	36	3	-	-	1	556
전라북도	익산시	성당면	694	-	3	25	-	51	3	-	-	1	694
전라북도	익산시	용안면	904	7	11	36	-	63	3	-	-	1	904
전라북도	익산시	남산면	1,111	-	-	44	-	66	3	-	-	1	1,111
전라북도	익산시	망성면	1,288	2	2	43	-	72	3	-	-	1	1,288
전라북도	익산시	여산면	1,013	2	-	42	-	60	3	-	-	1	1,013
전라북도	익산시	금마면	711	2	2	39	-	42	3	-	-	1	711
전라북도	익산시	황궁면	2,099	-	7	63	-	105	3	-	-	1	2,099
전라북도	익산시	훈포면	1,132	12	3	44	-	66	3	-	-	1	1,132
전라북도	익산시	삼기면	1,088	-	-	30	-	51	3	-	-	1	1,088
전라북도	익산시	용동면	668	3	3	24	-	39	3	-	-	1	668
전라북도	익산시	중앙동	75	-	-	-	-	3	2	-	-	1	75
전라북도	익산시	평화동	179	3	-	-	-	12	2	-	-	1	179
전라북도	익산시	인화동	249	-	-	-	-	9	2	-	-	1	249
전라북도	익산시	동산동	796	2	2	-	-	36	2	-	-	1	796
전라북도	익산시	마동	141	-	-	-	-	3	2	-	-	1	141
전라북도	익산시	남중동	307	-	-	-	-	6	2	-	-	1	307
전라북도	익산시	모현동	489	2	-	-	-	9	2	-	-	1	489
전라북도	익산시	송학동	278	-	-	-	-	9	2	-	-	1	278
전라북도	익산시	신동	758	-	-	-	-	3	2	-	-	1	758
전라북도	익산시	영등1동	457	3	2	-	-	9	2	-	-	1	457

조사용품 배부내역

시도	시군구	읍면동	12		13	14	15	16	17	18	19	20	21	22	23
			이기구본 스티커	조사원 연락진											
전라북도	익산시	항열읍	-	347	981	52	18	13	13	13	13	13	13		
전라북도	익산시	오산면	23	274	201	61	21	11	11	11	11	11	11		
전라북도	익산시	황등면	-	339	249	73	26	14	13	13	13	13	13		
전라북도	익산시	항라면	-	215	158	46	16	10	10	10	10	10	10		
전라북도	익산시	웅포면	-	142	104	40	14	6	6	6	6	6	6		
전라북도	익산시	성당면	3	177	130	55	19	7	7	7	7	7	7		
전라북도	익산시	용안면	18	234	172	67	24	10	10	10	10	10	10		
전라북도	익산시	남산면	-	283	208	70	25	12	11	11	11	11	11		
전라북도	익산시	망성면	4	328	241	76	27	13	12	12	12	12	12		
전라북도	익산시	여산면	2	258	189	64	22	11	11	11	11	11	11		
전라북도	익산시	금마면	4	182	133	46	16	8	8	8	8	8	8		
전라북도	익산시	왕궁면	7	535	393	109	39	20	19	19	19	19	19		
전라북도	익산시	춘포면	15	291	214	70	25	12	11	11	11	11	11		
전라북도	익산시	삼기면	-	277	203	55	19	11	11	11	11	11	11		
전라북도	익산시	용동면	6	171	126	43	15	7	7	7	7	7	7		
전라북도	익산시	중앙동	-	19	63	6	2	3	3	3	3	3	3		
전라북도	익산시	평화동	3	46	153	15	5	4	4	4	4	4	4		
전라북도	익산시	인화동	-	64	211	12	4	4	4	4	4	4	4		
전라북도	익산시	동산동	4	203	676	39	14	10	10	10	10	10	10		
전라북도	익산시	마동	-	36	119	6	2	3	3	3	3	3	3		
전라북도	익산시	남중동	-	78	260	9	3	4	4	4	4	4	4		
전라북도	익산시	모현동	2	125	415	12	4	5	5	5	5	5	5		
전라북도	익산시	송학동	-	71	235	12	4	4	4	4	4	4	4		
전라북도	익산시	신동	-	193	642	6	2	8	8	8	8	8	8		
전라북도	익산시	영동1동	5	117	390	12	4	5	5	5	5	5	5		

조사용품 배부내역

시도	시군구	읍면동	24	25	26	27	28	29	30	31	32	33	34	35
			출근부	조사 요원중 조사 요원중	조사 요원중 케이스	조사 요원중 핀	조사 지침서	지도 지침서	입력프로그램 사용설명서	전산내검 지침서	조사관리 시스템	조사구관리 지침서	조사구 목록	조사용품 배부개척
전라북도	익산시	함영읍	13				13	3			2	3	3	1
전라북도	익산시	오산면	10				11	3			2	3	3	1
전라북도	익산시	황등면	14				13	3			2	3	3	1
전라북도	익산시	함라면	9				10	3			2	3	3	1
전라북도	익산시	응포면	5				6	2			2	2	2	1
전라북도	익산시	성당면	6				7	2			2	2	2	1
전라북도	익산시	용안면	9				10	3			2	3	3	1
전라북도	익산시	남산면	11				11	3			2	3	3	1
전라북도	익산시	망성면	13				12	3			2	3	3	1
전라북도	익산시	여산면	10				11	3			2	3	3	1
전라북도	익산시	금마면	7				8	3			2	3	3	1
전라북도	익산시	황궁면	20				19	4			2	4	4	1
전라북도	익산시	훈포면	11				11	3			2	3	3	1
전라북도	익산시	상기면	10				11	3			2	3	3	1
전라북도	익산시	용동면	6				7	2			2	2	2	1
전라북도	익산시	중앙동	2				3	2			2	2	2	1
전라북도	익산시	평화동	3				4	2			2	2	2	1
전라북도	익산시	인화동	3				4	2			2	2	2	1
전라북도	익산시	동산동	9				10	3			2	3	3	1
전라북도	익산시	마동	2				3	2			2	2	2	1
전라북도	익산시	남중동	3				4	2			2	2	2	1
전라북도	익산시	모현동	4				5	2			2	2	2	1
전라북도	익산시	송학동	3				4	2			2	2	2	1
전라북도	익산시	신동	7				8	3			2	3	3	1
전라북도	익산시	영등1동	4				5	2			2	2	2	1

조사용품 배부내역

시도	시군구	읍면동	1	2	3	4	5	6	7	8	9	10	11
			농가·임가 조사표	해수면어가 조사표	내수면어가 조사표	지역 조사표	어업임금종사자 가구조사표	조사표표지 (조사구)	조사표표지 (읍면동)	조사구 오도 표지	조사구 오도 간지	농림어가 영부 표지	농임기구분 스티커
전라북도	익산시	필봉동	622	-	3	-	-	36	2			1	622
전라북도	익산시	상성동	756	-	-	-	-	36	2			1	756
전라북도	익산시	영등2동	150	-	-	-	-	3	2			1	150
전라북도	익산시	어양동	169	-	-	-	-	3	2			1	169
전라북도	정읍시	소계	20,815	42	52	641	-	1,021	65	6	26	26	20,815
전라북도	정읍시	시정	846	2	2	28	-	49	4	6	26	3	846
전라북도	정읍시	신태인읍	1,846	4	6	53	-	72	3			1	1,846
전라북도	정읍시	복면	1,164	3	4	43	-	54	3			1	1,164
전라북도	정읍시	입암면	1,131	2	4	42	-	54	3			1	1,131
전라북도	정읍시	소성면	954	-	4	39	-	54	3			1	954
전라북도	정읍시	고부면	1,359	-	3	49	-	66	3			1	1,359
전라북도	정읍시	영원면	1,045	2	4	36	-	45	3			1	1,045
전라북도	정읍시	덕천면	724	-	-	21	-	33	3			1	724
전라북도	정읍시	이평면	843	-	-	49	-	63	3			1	843
전라북도	정읍시	정우면	1,065	-	2	42	-	51	3			1	1,065
전라북도	정읍시	태인면	1,343	-	2	51	-	63	3			1	1,343
전라북도	정읍시	감곡면	1,424	-	2	54	-	78	3			1	1,424
전라북도	정읍시	웅동면	815	2	2	36	-	42	3			1	815
전라북도	정읍시	월보면	942	2	3	36	-	48	3			1	942
전라북도	정읍시	산내면	521	-	-	25	-	30	3			1	521
전라북도	정읍시	산외면	887	2	2	37	-	51	3			1	887
전라북도	정읍시	수성동	357	-	-	-	-	12	2			1	357
전라북도	정읍시	장명동	244	-	-	-	-	9	2			1	244
전라북도	정읍시	내장상동	1,123	4	3	-	-	48	2			1	1,123
전라북도	정읍시	시기동	144	6	-	-	-	3	2			1	144



조사용품 배부내역

시도	시군구	읍면동	12	13	14	15	16	17	18	19	20	21	22	23
전라북도	익산시	팔봉동	3	159	529	39	14		6	6	6	6		
전라북도	익산시	상성동	-	192	640	39	14		8	8	8	8		
전라북도	익산시	영동2동	-	39	127	6	2		3	3	3	3		
전라북도	익산시	어양동	-	43	143	6	2		4	4	4	4		
전라북도	정읍시	소계	94	5,101	7,330	1,118	368	47	258	216	216	216	200	183
전라북도	정읍시	시창	4			62		47	38	2	2	2	200	183
전라북도	정읍시	신대인읍	10	472	1,336	76	27		18	17	17	17		
전라북도	정읍시	북면	7	298	219	58	20		12	11	11	11		
전라북도	정읍시	임양면	6	289	212	58	20		11	11	11	11		
전라북도	정읍시	소성면	4	244	179	58	20		11	11	11	11		
전라북도	정읍시	고부면	3	346	254	70	25		14	13	13	13		
전라북도	정읍시	영원면	6	267	196	49	17		11	11	11	11		
전라북도	정읍시	덕천면	-	184	135	37	13		8	8	8	8		
전라북도	정읍시	이평면	-	215	158	67	24		10	10	10	10		
전라북도	정읍시	정우면	2	271	199	55	19		12	11	11	11		
전라북도	정읍시	태인면	2	342	251	67	24		14	13	13	13		
전라북도	정읍시	감곡면	2	363	266	82	29		15	14	14	14		
전라북도	정읍시	용동면	4	208	153	46	16		10	10	10	10		
전라북도	정읍시	철보면	5	241	177	52	18		11	11	11	11		
전라북도	정읍시	산내면	-	133	98	34	11		6	6	6	6		
전라북도	정읍시	산외면	4	226	166	55	19		10	10	10	10		
전라북도	정읍시	수성동	-	91	302	15	5		5	5	5	5		
전라북도	정읍시	장명동	-	62	206	12	4		4	4	4	4		
전라북도	정읍시	내장상동	7	287	956	51	18		11	11	11	11		
전라북도	정읍시	시기동	6	38	126	6	2		3	3	3	3		

조사용품 배부내역

시도	시군구	읍면동	24	25	26	27	28	29	30	31	32	33	34	35
전라북도	익산시	팔봉동	5				6	2			2	2	2	1
전라북도	익산시	상성동	7				8	3			2	3	3	1
전라북도	익산시	영등2동	2				3	2			2	2	2	1
전라북도	익산시	어양동	3				4	2			2	2	2	1
전라북도	정읍시	소계	241	100	183	183	217	67	21	21	48	67	67	24
전라북도	정읍시	시정	40	100	183	183	3	3	21	21	2	3	3	1
전라북도	정읍시	신태인읍	18				17	4			2	4	4	1
전라북도	정읍시	북면	11				11	3			2	3	3	1
전라북도	정읍시	임암면	10				11	3			2	3	3	1
전라북도	정읍시	소성면	10				11	3			2	3	3	1
전라북도	정읍시	고부면	14				13	3			2	3	3	1
전라북도	정읍시	영원면	10				11	3			2	3	3	1
전라북도	정읍시	덕천면	7				8	3			2	3	3	1
전라북도	정읍시	이평면	9				10	3			2	3	3	1
전라북도	정읍시	정우면	11				11	3			2	3	3	1
전라북도	정읍시	태인면	14				13	3			2	3	3	1
전라북도	정읍시	감곡면	15				14	4			2	4	4	1
전라북도	정읍시	웅동면	9				10	3			2	3	3	1
전라북도	정읍시	월보면	10				11	3			2	3	3	1
전라북도	정읍시	산내면	5				6	2			2	2	2	1
전라북도	정읍시	산외면	9				10	3			2	3	3	1
전라북도	정읍시	수성동	4				5	2			2	2	2	1
전라북도	정읍시	장명동	3				4	2			2	2	2	1
전라북도	정읍시	내장상동	10				11	3			2	3	3	1
전라북도	정읍시	시기동	2				3	2			2	2	2	1

조사용품 배부내역

시도	시군구	읍면동	1	2	3	4	5	6	7	8	9	10	11
			농가·임가 조사표	애수면어가 조사표	내수면어가 조사표	지역 조사표	어업임금조사자 가구조사표	조사표표지 (조사구)	조사표표지 (읍면동)	조사구 오피 표지	조사구 오피 간지	농림어가 영부 표지	농임기구본 스티커
전라북도	정읍시	시기3동	307	6	-	-	-	6	2			1	307
전라북도	정읍시	연지동	196	4	3	-	-	6	2			1	196
전라북도	정읍시	농소동	489	-	3	-	-	30	2			1	489
전라북도	정읍시	상교동	1,046	3	3	-	-	54	2			1	1,046
전라북도	남원시	소계	16,162	5	46	378	-	819	66	6	26	26	16,162
전라북도	남원시	시정	657	1	2	17	-	39	4	6	26	3	657
전라북도	남원시	운봉읍	1,617	-	3	37	-	75	3			1	1,617
전라북도	남원시	주천면	658	-	-	24	-	42	3			1	658
전라북도	남원시	수지면	572	-	2	21	-	30	3			1	572
전라북도	남원시	송동면	991	-	4	29	-	48	3			1	991
전라북도	남원시	주생면	691	-	2	19	-	39	3			1	691
전라북도	남원시	금지면	1,024	-	-	21	-	57	3			1	1,024
전라북도	남원시	대강면	889	-	6	27	-	45	3			1	889
전라북도	남원시	대산면	622	-	2	17	-	30	3			1	622
전라북도	남원시	사매면	649	-	-	21	-	33	3			1	649
전라북도	남원시	덕과면	467	2	3	17	-	24	3			1	467
전라북도	남원시	보절면	661	-	2	28	-	36	3			1	661
전라북도	남원시	산동면	789	-	2	17	-	42	3			1	789
전라북도	남원시	이백면	674	-	-	11	-	36	3			1	674
전라북도	남원시	인월면	683	-	3	25	-	42	3			1	683
전라북도	남원시	아영면	708	-	-	29	-	42	3			1	708
전라북도	남원시	산내면	593	-	-	18	-	33	3			1	593
전라북도	남원시	동충동	228	-	3	-	-	6	2			1	228
전라북도	남원시	죽항동	221	-	2	-	-	9	2			1	221
전라북도	남원시	노암동	345	2	3	-	-	15	2			1	345

조사용품 배부내역

시도	시군구	읍면동	12		13	14	15	16	17	18	19	20	21	22	23
			에가구분 스टी커	조사원 연락진											
전라북도	정읍시	시기3동	6	80	264	9	3	4	4	4	4	4	4		
전라북도	정읍시	연지동	7	52	171	9	3	4	4	4	4	4	4		
전라북도	정읍시	농소동	3	125	416	33	11	5	5	5	5	5	5		
전라북도	정읍시	상교동	6	267	890	57	20	11	11	11	11	11	11		
전라북도	남원시	소계	51	3,958	5,898	917	297	37	203	171	171	171	171	147	135
전라북도	남원시	시정	3			52		37	32	2	2	2	2	147	135
전라북도	남원시	운봉읍	3	412	1,167	79	28		17	16	16	16	16		
전라북도	남원시	주천면	-	168	123	46	16		7	7	7	7	7		
전라북도	남원시	수지면	2	146	107	34	11		6	6	6	6	6		
전라북도	남원시	송동면	4	253	186	52	18		11	11	11	11	11		
전라북도	남원시	주생면	2	176	129	43	15		7	7	7	7	7		
전라북도	남원시	금지면	-	261	191	61	21		12	11	11	11	11		
전라북도	남원시	대강면	6	228	167	49	17		10	10	10	10	10		
전라북도	남원시	대산면	2	159	117	34	11		6	6	6	6	6		
전라북도	남원시	사매면	-	165	121	37	13		7	7	7	7	7		
전라북도	남원시	덕과면	5	120	88	28	9		5	5	5	5	5		
전라북도	남원시	보월면	2	169	124	40	14		7	7	7	7	7		
전라북도	남원시	산동면	2	201	148	46	16		10	10	10	10	10		
전라북도	남원시	이백면	-	172	126	40	14		7	7	7	7	7		
전라북도	남원시	인월면	3	174	128	46	16		7	7	7	7	7		
전라북도	남원시	아영면	-	180	132	46	16		7	7	7	7	7		
전라북도	남원시	산내면	-	151	111	37	13		6	6	6	6	6		
전라북도	남원시	동충동	3	59	195	9	3		4	4	4	4	4		
전라북도	남원시	죽항동	2	57	188	12	4		4	4	4	4	4		
전라북도	남원시	노암동	5	89	295	18	6		5	5	5	5	5		

조사용품 배부내역

시도	시군구	읍면동	24	25	26	27	28	29	30	31	32	33	34	35
			출근부	조사 요원증	조사 요원증 케이스	조사 요원증 본 문	조사 지침서	지도 지침서	입력프로그램 사용설명서	전산내검 지침서	조사관리 시스템	조사구관리 지침서	조사구 목록	조사용품 배부계획
전라북도	정읍시	시기3동	3				4	2			2	2	2	1
전라북도	정읍시	연지동	3				4	2			2	2	2	1
전라북도	정읍시	농소동	4				5	2			2	2	2	1
전라북도	정읍시	상교동	10				11	3			2	3	3	1
전라북도	남원시	소계	182	74	135	135	172	56	17	17	48	56	56	24
전라북도	남원시	시항	33	74	135	135	3	3	17	17	2	3	3	1
전라북도	남원시	운봉읍	17				16	4			2	4	4	1
전라북도	남원시	주천면	6				7	2			2	2	2	1
전라북도	남원시	수지면	5				6	2			2	2	2	1
전라북도	남원시	송동면	10				11	3			2	3	3	1
전라북도	남원시	주생면	6				7	2			2	2	2	1
전라북도	남원시	금지면	11				11	3			2	3	3	1
전라북도	남원시	대강면	9				10	3			2	3	3	1
전라북도	남원시	대산면	5				6	2			2	2	2	1
전라북도	남원시	사매면	6				7	2			2	2	2	1
전라북도	남원시	덕과면	4				5	2			2	2	2	1
전라북도	남원시	모절면	6				7	2			2	2	2	1
전라북도	남원시	산동면	9				10	3			2	3	3	1
전라북도	남원시	이백면	6				7	2			2	2	2	1
전라북도	남원시	인월면	6				7	2			2	2	2	1
전라북도	남원시	아영면	6				7	2			2	2	2	1
전라북도	남원시	산내면	5				6	2			2	2	2	1
전라북도	남원시	농성동	3				4	2			2	2	2	1
전라북도	남원시	죽향동	3				4	2			2	2	2	1
전라북도	남원시	노암동	4				5	2			2	2	2	1

조사용품 배부내역

시도	시군구	읍면동	1											
			농가·임가 조사표	매수면어가 조사표	내수면어가 조사표	지역 조사표	어업임금조사자 가구조사표	조사표표지 (조사구)	조사표표지 (읍면동)	조사구 유도 표지	조사구 유도 간지	농림어가 명부 표지	농임가구분 스티커	
전라북도	남원시	금동	310	-	2	-	-	15	2				1	310
전라북도	남원시	왕정동	696	-	-	-	27	2					1	696
전라북도	남원시	황교동	705	-	2	-	27	2					1	705
전라북도	남원시	도룡동	712	-	3	-	27	2					1	712
전라북도	김제시	소계	22,518	642	89	631	8	1,081	56	6	21	21	21	22,518
전라북도	김제시	시청	915	24	3	28	1	52	3	6	21		2	915
전라북도	김제시	만경읍	969	37	17	41	-	48	3				1	969
전라북도	김제시	죽산면	1,327	33	12	53	-	63	3				1	1,327
전라북도	김제시	백산면	1,219	2	2	43	-	54	3				1	1,219
전라북도	김제시	용지면	1,656	2	4	46	-	78	3				1	1,656
전라북도	김제시	백구면	1,367	3	3	44	-	63	3				1	1,367
전라북도	김제시	부량면	765	-	-	30	-	36	3				1	765
전라북도	김제시	공덕면	1,032	4	2	32	-	60	3				1	1,032
전라북도	김제시	황하면	818	17	21	31	-	48	3				1	818
전라북도	김제시	성덕면	898	4	2	35	-	45	3				1	898
전라북도	김제시	진봉면	1,413	413	2	49	5	69	3				1	1,413
전라북도	김제시	금구면	1,297	3	2	49	-	72	3				1	1,297
전라북도	김제시	봉남면	1,105	-	3	40	-	60	3				1	1,105
전라북도	김제시	황산면	713	2	-	28	-	42	3				1	713
전라북도	김제시	금신면	1,452	2	6	60	-	69	3				1	1,452
전라북도	김제시	광활면	801	42	2	22	2	36	3				1	801
전라북도	김제시	요촌동	915	24	2	-	-	27	2				1	915
전라북도	김제시	신봉동	1,420	12	2	-	-	57	2				1	1,420
전라북도	김제시	경신동	801	8	-	-	-	39	2				1	801
전라북도	김제시	교동월촌동	1,635	10	4	-	-	63	2				1	1,635

조사용품 배부내역

시도	시군구	읍면동	12	13	14	15	16	17	18	19	20	21	22	23
			이기구분 스티커	조사원 연락진	인사발송	편철용 철근	조사구 오도 스티커	조사표 외수용 상자	문구set	조사표 받침대	조사원 가방	가방 스티커	임명장	조사요원 서약서
전라북도	남원시	금동	2	79	263	18	6		4	4	4	4		
전라북도	남원시	왕경동	-	177	589	30	10		7	7	7	7		
전라북도	남원시	향교동	2	180	598	30	10		7	7	7	7		
전라북도	남원시	도룡동	3	182	605	30	10		8	8	8	8		
전라북도	김제시	소계	739	5,660	7,880	1,164	387	51	276	229	229	229	221	203
전라북도	김제시	시정	28			63		51	40	2	2	2	2	203
전라북도	김제시	만경읍	54	259	733	52	18		11	11	11	11		
전라북도	김제시	죽산면	45	348	255	67	24		14	13	13	13		
전라북도	김제시	백산면	4	311	228	58	20		13	12	12	12		
전라북도	김제시	용지면	6	423	310	82	29		17	16	16	16		
전라북도	김제시	백구면	6	349	256	67	24		14	13	13	13		
전라북도	김제시	부량면	-	195	143	40	14		8	8	8	8		
전라북도	김제시	공덕면	6	264	194	64	22		11	11	11	11		
전라북도	김제시	황하면	38	217	159	52	18		10	10	10	10		
전라북도	김제시	성덕면	6	230	169	49	17		10	10	10	10		
전라북도	김제시	진봉면	420	456	334	73	26		18	17	17	17		
전라북도	김제시	금구면	5	331	243	76	27		13	12	12	12		
전라북도	김제시	봉남면	3	282	207	64	22		12	11	11	11		
전라북도	김제시	황산면	2	182	134	46	16		8	8	8	8		
전라북도	김제시	금산면	8	371	272	73	26		15	14	14	14		
전라북도	김제시	광활면	46	214	157	40	14		10	10	10	10		
전라북도	김제시	요촌동	26	239	794	30	10		11	11	11	11		
전라북도	김제시	신평동	14	364	1,213	60	21		14	14	14	14		
전라북도	김제시	검산동	8	206	684	42	15		10	10	10	10		
전라북도	김제시	교동월촌동	14	419	1,395	66	24		17	16	16	16		

조사용품 배부내역

시도	시군구	읍면동	24	25	26	27	28	29	30	31	32	33	34	35
			출근부	조사 요원중 요원중	조사 요원중 케이스	조사 요원중 근 근	조사 지침서	지도 지침서	입력프로그램 사용설명서	전산내검 지침서	조사관리 시스템	조사구관리 지침서	조사구 목록	조사용품 배부계획
전라북도	남원시	금동	3				4	2			2	2	2	1
전라북도	남원시	왕정동	6				7	2			2	2	2	1
전라북도	남원시	향교동	6				7	2			2	2	2	1
전라북도	남원시	도룡동	7				8	3			2	3	3	1
전라북도	김제시	소계	268	111	203	203	230	65	22	22	40	65	65	20
전라북도	김제시	시항	42	111	203	203	3	3	22	22	2	3	3	1
전라북도	김제시	만경읍	10				11	3			2	3	3	1
전라북도	김제시	죽산면	14				13	3			2	3	3	1
전라북도	김제시	백산면	13				12	3			2	3	3	1
전라북도	김제시	용지면	17				16	4			2	4	4	1
전라북도	김제시	백구면	14				13	3			2	3	3	1
전라북도	김제시	부량면	7				8	3			2	3	3	1
전라북도	김제시	공덕면	10				11	3			2	3	3	1
전라북도	김제시	청하면	9				10	3			2	3	3	1
전라북도	김제시	성덕면	9				10	3			2	3	3	1
전라북도	김제시	진봉면	18				17	4			2	4	4	1
전라북도	김제시	금구면	13				12	3			2	3	3	1
전라북도	김제시	봉남면	11				11	3			2	3	3	1
전라북도	김제시	황산면	7				8	3			2	3	3	1
전라북도	김제시	금산면	15				14	4			2	4	4	1
전라북도	김제시	광활면	9				10	3			2	3	3	1
전라북도	김제시	오현동	10				11	3			2	3	3	1
전라북도	김제시	신풍동	14				14	4			2	4	4	1
전라북도	김제시	경산동	9				10	3			2	3	3	1
전라북도	김제시	교동원촌동	17				16	4			2	4	4	1



조사용품 배부내역

시도	시군구	읍면동	1		2		3		4		5		6		7		8		9		10		11	
			평가·임가 조사표	매수면어가 조사표	내수면어가 조사표	지역 조사표	어업임금종사자 가구조사표	조사표표지 (조사구)	조사표표지 (읍면동)	조사구 요도 표지	조사구 요도 간지	농림어가 명부 표지	농임가구본 스티커											
전라북도	완주군	소계	14,562	32	51	544	-	741	41	6	15	15	14,562											
전라북도	완주군	군청	592	2	2	24	-	36	2	6	15	2	592											
전라북도	완주군	상례읍	2,037	-	-	69	-	81	3			1	2,037											
전라북도	완주군	봉동읍	2,330	-	3	68	-	105	3			1	2,330											
전라북도	완주군	용진면	1,340	4	4	39	-	72	3			1	1,340											
전라북도	완주군	상관면	734	-	-	26	-	33	3			1	734											
전라북도	완주군	이서면	1,126	13	15	42	-	60	3			1	1,126											
전라북도	완주군	소양면	1,053	2	-	49	-	63	3			1	1,053											
전라북도	완주군	구이면	1,314	2	3	47	-	72	3			1	1,314											
전라북도	완주군	고산면	1,098	7	11	40	-	60	3			1	1,098											
전라북도	완주군	비룡면	720	-	-	38	-	39	3			1	720											
전라북도	완주군	윤주면	600	2	-	28	-	36	3			1	600											
전라북도	완주군	화산면	981	-	7	44	-	54	3			1	981											
전라북도	완주군	동상면	277	-	4	19	-	12	3			1	277											
전라북도	완주군	경천면	360	-	2	11	-	18	3			1	360											
전라북도	진안군	소계	8,289	123	27	310	-	413	35	6	13	13	8,289											
전라북도	진안군	군청	337	5	1	14	-	20	2	6	13	2	337											
전라북도	진안군	진안읍	2,303	-	3	64	-	93	3			1	2,303											
전라북도	진안군	용담면	290	20	3	14	-	18	3			1	290											
전라북도	진안군	안천면	393	2	3	15	-	21	3			1	393											
전라북도	진안군	동향면	622	2	3	28	-	30	3			1	622											
전라북도	진안군	상전면	283	30	6	19	-	15	3			1	283											
전라북도	진안군	백운면	823	-	2	32	-	39	3			1	823											
전라북도	진안군	생수면	691	3	2	30	-	39	3			1	691											
전라북도	진안군	미령면	764	-	-	21	-	39	3			1	764											

조사용품 배부내역

시도	시군구	읍면동	12		13	14	15	16	17	18	19	20	21	22	23
			여기부분 스티커	연락진											
전라북도	완주군	소계	83	3,571	4,955	803	265	34	177	144	144	144	144	137	126
전라북도	완주군	군청	4			46		34	28	2	2	2	2	137	126
전라북도	완주군	상례읍	-	518	1,468	85	30		20	19	19	19	19		
전라북도	완주군	봉동읍	3	593	1,680	109	39		24	23	23	23	23		
전라북도	완주군	용진면	8	343	252	76	27		14	13	13	13	13		
전라북도	완주군	상관면	-	187	137	37	13		8	8	8	8	8		
전라북도	완주군	이서면	28	293	215	64	22		12	11	11	11	11		
전라북도	완주군	소양면	2	268	197	67	24		12	11	11	11	11		
전라북도	완주군	구이면	5	395	246	76	27		13	12	12	12	12		
전라북도	완주군	고산면	18	283	208	64	22		12	11	11	11	11		
전라북도	완주군	비봉면	-	183	135	43	15		8	8	8	8	8		
전라북도	완주군	운주면	2	153	112	40	14		6	6	6	6	6		
전라북도	완주군	화산면	7	251	184	58	20		11	11	11	11	11		
전라북도	완주군	등상면	4	72	53	16	5		4	4	4	4	4		
전라북도	완주군	경천면	2	92	68	22	7		5	5	5	5	5		
전라북도	진안군	소계	150	2,056	2,740	467	150	21	105	87	87	87	87	75	69
전라북도	진안군	군청	6			30		21	19	2	2	2	2	75	69
전라북도	진안군	진안읍	3	586	1,661	97	35		22	21	21	21	21		
전라북도	진안군	용담면	23	79	58	22	7		4	4	4	4	4		
전라북도	진안군	안천면	5	101	74	25	8		5	5	5	5	5		
전라북도	진안군	동향면	5	159	117	34	11		6	6	6	6	6		
전라북도	진안군	상진면	36	80	59	19	6		4	4	4	4	4		
전라북도	진안군	백운면	2	210	154	43	15		10	10	10	10	10		
전라북도	진안군	성수면	5	177	130	43	15		7	7	7	7	7		
전라북도	진안군	마령면	-	195	143	43	15		8	8	8	8	8		

조사용품 배부내역

시도	시군구	읍면동	24	25	26	27	28	29	30	31	32	33	34	35
			출근부	조사 요원중	조사 요원중 케이스	조사 요원중 민	조사 지침서	지도 지침서	입력프로그램 사용설명서	전산내검 지침서	조사관리 시스템	조사구관리 지침서	조사구 목록	조사용품 배부계획
전라북도	완주군	소계	170	69	126	126	145	42	15	15	28	42	42	14
전라북도	완주군	군청	29	69	126	126	3	3	15	15	2	3	3	1
전라북도	완주군	상례읍	20				19	4			2	4	4	1
전라북도	완주군	봉동읍	25				23	5			2	5	5	1
전라북도	완주군	웅진면	14				13	3			2	3	3	1
전라북도	완주군	상관면	7				8	3			2	3	3	1
전라북도	완주군	이서면	11				11	3			2	3	3	1
전라북도	완주군	소양면	11				11	3			2	3	3	1
전라북도	완주군	구이면	13				12	3			2	3	3	1
전라북도	완주군	고산면	11				11	3			2	3	3	1
전라북도	완주군	비봉면	7				8	3			2	3	3	1
전라북도	완주군	완주면	5				6	2			2	2	2	1
전라북도	완주군	화산면	10				11	3			2	3	3	1
전라북도	완주군	봉상면	3				4	2			2	2	2	1
전라북도	완주군	정천면	4				5	2			2	2	2	1
전라북도	진안군	소계	95	38	69	69	88	31	10	10	24	31	31	12
전라북도	진안군	군청	19	38	69	69	3	3	10	10	2	3	3	1
전라북도	진안군	진안읍	22				21	5			2	5	5	1
전라북도	진안군	웅담면	3				4	2			2	2	2	1
전라북도	진안군	안원면	4				5	2			2	2	2	1
전라북도	진안군	동항면	5				6	2			2	2	2	1
전라북도	진안군	상전면	3				4	2			2	2	2	1
전라북도	진안군	백암면	9				10	3			2	3	3	1
전라북도	진안군	성수면	6				7	2			2	2	2	1
전라북도	진안군	마령면	7				8	3			2	3	3	1

조사용품 배부내역

시도	시군구	읍면동	1	2	3	4	5	6	7	8	9	10	11
전라북도	진안군	부귀면	758	2	-	33	-	42	3			1	758
전라북도	진안군	정천면	351	55	-	15	-	21	3			1	351
전라북도	진안군	주천면	674	4	4	25	-	36	3			1	674
전라북도	무주군	소계	7,544	90	24	174	-	325	19	6	7	7	7,544
전라북도	무주군	군청	307	4	1	8	-	16	1	6	7	1	307
전라북도	무주군	무주읍	1,850	4	11	33	-	66	3			1	1,850
전라북도	무주군	무풍면	860	-	-	19	-	39	3			1	860
전라북도	무주군	신흠면	986	2	2	28	-	45	3			1	986
전라북도	무주군	적상면	1,391	-	-	28	-	48	3			1	1,391
전라북도	무주군	안성면	1,503	-	4	40	-	84	3			1	1,503
전라북도	무주군	부남면	647	80	6	18	-	27	3			1	647
전라북도	장수군	소계	7,278	5	5	226	-	325	23	6	8	8	7,278
전라북도	장수군	군청	296	1	1	10	-	16	2	6	8	1	296
전라북도	장수군	장수읍	2,049	-	-	43	-	66	3			1	2,049
전라북도	장수군	신서면	908	2	2	37	-	42	3			1	908
전라북도	장수군	번암면	814	-	-	31	-	42	3			1	814
전라북도	장수군	장계면	943	-	-	32	-	51	3			1	943
전라북도	장수군	천천면	946	2	-	28	-	36	3			1	946
전라북도	장수군	계남면	714	-	-	29	-	39	3			1	714
전라북도	장수군	계북면	608	-	2	16	-	33	3			1	608
전라북도	영실군	소계	9,436	49	56	300	-	454	38	6	14	14	9,436
전라북도	영실군	군청	384	2	2	13	-	22	2	6	14	2	384
전라북도	영실군	임실읍	1,425	-	2	38	-	45	3			1	1,425
전라북도	영실군	황용면	593	-	9	18	-	33	3			1	593
전라북도	영실군	운암면	549	3	2	20	-	27	3			1	549

조사용품 배부내역

시도	시군구	읍면동	12	13	14	15	16	17	18	19	20	21	22	23
전라북도	진안군	부귀면	2	193	142	46	16		8	8	8	8		
전라북도	진안군	정천면	55	102	75	25	8		5	5	5	5		
전라북도	진안군	주천면	8	174	127	40	14		7	7	7	7		
전라북도	무주군	소계	114	1,866	2,364	357	116	19	93	76	76	76	72	66
전라북도	무주군	군청	5			24		19	16	2	2	2	72	66
전라북도	무주군	무주읍	15	474	1,342	70	25		18	17	17	17		
전라북도	무주군	무풍면	-	219	161	43	15		10	10	10	10		
전라북도	무주군	설천면	4	252	185	49	17		11	11	11	11		
전라북도	무주군	적상면	-	354	260	52	18		14	13	13	13		
전라북도	무주군	인성면	4	383	281	88	31		16	15	15	15		
전라북도	무주군	부남면	86	184	135	31	10		8	8	8	8		
전라북도	장수군	소계	10	1,778	2,399	362	118	19	92	77	77	77	72	66
전라북도	장수군	군청	2			25		19	16	2	2	2	72	66
전라북도	장수군	장수읍	-	521	1,476	70	25		20	19	19	19		
전라북도	장수군	산서면	4	232	170	46	16		10	10	10	10		
전라북도	장수군	범암면	-	207	152	46	16		10	10	10	10		
전라북도	장수군	장계면	-	240	176	55	19		11	11	11	11		
전라북도	장수군	천천면	2	241	177	40	14		11	11	11	11		
전라북도	장수군	계남면	-	182	134	43	15		8	8	8	8		
전라북도	장수군	계북면	2	155	114	37	13		6	6	6	6		
전라북도	임실군	소계	105	2,328	2,470	512	163	23	117	98	98	98	84	77
전라북도	임실군	군청	4			32		23	20	2	2	2	84	77
전라북도	임실군	임실읍	2	363	1,027	49	17		14	14	14	14		
전라북도	임실군	청동면	9	153	112	37	13		6	6	6	6		
전라북도	임실군	윤양면	5	141	103	31	10		6	6	6	6		

조사용품 배부내역

시도	시군구	읍면동	24	25	26	27	28	29	30	31	32	33	34	35
전라북도	진안군	부귀면	7				8	3			2	3	3	1
전라북도	진안군	정천면	4				5	2			2	2	2	1
전라북도	진안군	주천면	6				7	2			2	2	2	1
전라북도	무주군	소계	90	36	66	66	77	23	9	9	14	23	23	7
전라북도	무주군	군청	16	36	66	66	3	3	9	9	2	3	3	1
전라북도	무주군	무주읍	18				17	4			2	4	4	1
전라북도	무주군	무풍면	9				10	3			2	3	3	1
전라북도	무주군	של천면	10				11	3			2	3	3	1
전라북도	무주군	죽산면	14				13	3			2	3	3	1
전라북도	무주군	안성면	16				15	4			2	4	4	1
전라북도	무주군	부남면	7				8	3			2	3	3	1
전라북도	장수군	소계	86	36	66	66	78	24	9	9	16	24	24	8
전라북도	장수군	군청	16	36	66	66	3	3	9	9	2	3	3	1
전라북도	장수군	장수읍	20				19	4			2	4	4	1
전라북도	장수군	산서면	9				10	3			2	3	3	1
전라북도	장수군	반암면	9				10	3			2	3	3	1
전라북도	장수군	장계면	10				11	3			2	3	3	1
전라북도	장수군	천천면	10				11	3			2	3	3	1
전라북도	장수군	계남면	7				8	3			2	3	3	1
전라북도	장수군	계북면	5				6	2			2	2	2	1
전라북도	임실군	소계	107	42	77	77	99	34	11	11	26	34	34	13
전라북도	임실군	군청	20	42	77	77	3	3	11	11	2	3	3	1
전라북도	임실군	임실읍	14				14	4			2	4	4	1
전라북도	임실군	청용면	5				6	2			2	2	2	1
전라북도	임실군	운암면	5				6	2			2	2	2	1

조사용품 배부내역

시도	시군구	읍면동	1	2	3	4	5	6	7	8	9	10	11
			농가·임가 조사표	매수면어가 조사표	내수면어가 조사표	지역 조사표	어업임금종사자 가구 조사표	조사표표지 (조사구)	조사표표지 (읍면동)	조사구 유도 표지	조사구 유도 간지	농림어가 명부 표지	농임가구본 스티커
전라북도	임실군	신평면	574	4	3	14	-	27	3			1	574
전라북도	임실군	쌍수면	737	-	3	24	-	42	3			1	737
전라북도	임실군	오수면	1,428	-	3	36	-	57	3			1	1,428
전라북도	임실군	신덕면	516	-	-	19	-	27	3			1	516
전라북도	임실군	삼계면	737	-	2	24	-	36	3			1	737
전라북도	임실군	관촌면	786	4	6	30	-	48	3			1	786
전라북도	임실군	강진면	602	36	9	24	-	33	3			1	602
전라북도	임실군	덕치면	536	-	15	21	-	27	3			1	536
전라북도	임실군	지사면	569	-	-	19	-	30	3			1	569
전라북도	순창군	소계	9,368	10	24	345	-	457	35	6	13	13	9,368
전라북도	순창군	군정	381	1	1	15	-	22	2	6	13	2	381
전라북도	순창군	순창읍	1,151	-	2	46	-	45	3			1	1,151
전라북도	순창군	인계면	786	2	-	25	-	33	3			1	786
전라북도	순창군	동계면	1,037	4	3	33	-	48	3			1	1,037
전라북도	순창군	적성면	582	3	6	26	-	33	3			1	582
전라북도	순창군	유등면	639	-	-	16	-	24	3			1	639
전라북도	순창군	풍산면	808	-	3	28	-	42	3			1	808
전라북도	순창군	금과면	757	-	3	27	-	42	3			1	757
전라북도	순창군	팔덕면	631	-	2	26	-	30	3			1	631
전라북도	순창군	북흥면	721	-	2	35	-	42	3			1	721
전라북도	순창군	쌍치면	822	-	2	37	-	42	3			1	822
전라북도	순창군	구림면	1,053	-	-	31	-	54	3			1	1,053
전라북도	고창군	소계	16,174	902	114	625	1,312	873	45	6	16	16	16,174
전라북도	고창군	군정	658	34	5	27	43	42	3	6	16	2	658
전라북도	고창군	고창읍	1,976	19	3	76	14	75	3			1	1,976

조사용품 배부내역

시도	시군구	읍면동	12		13	14	15	16	17	18	19	20	21	22	23
			이기구분 스티커	조사원 연락진											
전라북도	임실군	신평면	7	148	109	31	10	6	6	6	6	6	6		
전라북도	임실군	성수면	3	188	138	46	16	8	8	8	8	8	8		
전라북도	임실군	오수면	3	364	267	61	21	15	14	14	14	14	14		
전라북도	임실군	신덕면	-	132	97	31	10	6	6	6	6	6	6		
전라북도	임실군	상계면	2	188	138	40	14	8	8	8	8	8	8		
전라북도	임실군	관촌면	10	202	149	52	18	10	10	10	10	10	10		
전라북도	임실군	강진면	45	164	120	37	13	6	6	6	6	6	6		
전라북도	임실군	덕치면	15	140	103	31	10	6	6	6	6	6	6		
전라북도	임실군	지사면	-	145	107	34	11	6	6	6	6	6	6		
전라북도	순창군	소계	34	2,294	2,299	511	165	120	23	100	100	100	100	92	84
전라북도	순창군	군청	2			32		21	23	21	2	2	2	92	84
전라북도	순창군	순창읍	2	293	830	49	17	11		11	11	11	11		
전라북도	순창군	인계면	2	201	147	37	13	10		10	10	10	10		
전라북도	순창군	동계면	7	265	195	52	18	11		11	11	11	11		
전라북도	순창군	적성면	9	150	110	37	13	6		6	6	6	6		
전라북도	순창군	유등면	-	163	120	28	9	7		7	7	7	7		
전라북도	순창군	풍산면	3	206	151	46	16	10		10	10	10	10		
전라북도	순창군	금과면	3	193	142	46	16	8		8	8	8	8		
전라북도	순창군	팔덕면	2	161	118	34	11	6		6	6	6	6		
전라북도	순창군	북흥면	2	184	135	46	16	8		8	8	8	8		
전라북도	순창군	쌍치면	2	210	154	46	16	10		10	10	10	10		
전라북도	순창군	구림면	-	268	197	58	20	12		12	11	11	11		
전라북도	고창군	소계	2,328	4,426	4,320	940	310	209	39	166	166	166	166	161	148
전라북도	고창군	군청	82			53		35	39	35	2	2	2	161	148
전라북도	고창군	고창읍	36	510	1,445	79	28	19		19	18	18	18		



조사용품 배부내역

시도	시군구	읍면동	24	25	26	27	28	29	30	31	32	33	34	35
			출근부	조사 요원중	조사 요원중 케이스	조사 요원중 민	조사 지침서	지도 지침서	입력프로그램 사용설명서	전산내검 지침서	조사관리 시스템	조사구 관리 지침서	조사구 목록	조사용품 배부계획
전라북도	임실군	신평면	5				6	2			2	2	2	1
전라북도	임실군	성수면	7				8	3			2	3	3	1
전라북도	임실군	오수면	15				14	4			2	4	4	1
전라북도	임실군	신덕면	5				6	2			2	2	2	1
전라북도	임실군	삼계면	7				8	3			2	3	3	1
전라북도	임실군	관촌면	9				10	3			2	3	3	1
전라북도	임실군	강진면	5				6	2			2	2	2	1
전라북도	임실군	타치면	5				6	2			2	2	2	1
전라북도	임실군	지사면	5				6	2			2	2	2	1
전라북도	순창군	소계	109	46	84	84	101	33	11	11	24	33	33	12
전라북도	순창군	군청	21	46	84	84	3	3	11	11	2	3	3	1
전라북도	순창군	순창읍	10				11	3			2	3	3	1
전라북도	순창군	인계면	9				10	3			2	3	3	1
전라북도	순창군	봉계면	10				11	3			2	3	3	1
전라북도	순창군	적성면	5				6	2			2	2	2	1
전라북도	순창군	유등면	6				7	2			2	2	2	1
전라북도	순창군	풍산면	9				10	3			2	3	3	1
전라북도	순창군	금과면	7				8	3			2	3	3	1
전라북도	순창군	팔덕면	5				6	2			2	2	2	1
전라북도	순창군	북촌면	7				8	3			2	3	3	1
전라북도	순창군	쌍치면	9				10	3			2	3	3	1
전라북도	순창군	구림면	11				11	3			2	3	3	1
전라북도	고창군	소계	204	81	148	148	167	46	19	19	30	46	46	15
전라북도	고창군	군청	37	81	148	148	3	3	19	19	2	3	3	1
전라북도	고창군	고창읍	19				18	4			2	4	4	1

조사용품 배부내역

시도	시군구	읍면동	1	2	3	4	5	6	7	8	9	10	11
			농가·임가 조사표	해수면어가 조사표	내수면어가 조사표	지역 조사표	어업임금조사자 가구조사표	조사표표지 (조사구)	조사표표지 (읍면동)	조사구 유도 표지	조사구 유도 간지	봉림어가 명부 표지	농임기구본 스티커
전라북도	고창군	고수면	796	2	-	39	-	45	3			1	796
전라북도	고창군	아산면	1,020	8	8	37	-	57	3			1	1,020
전라북도	고창군	무장면	1,214	-	-	43	-	57	3			1	1,214
전라북도	고창군	공음면	1,365	-	-	50	-	63	3			1	1,365
전라북도	고창군	상하면	993	75	4	40	51	57	3			1	993
전라북도	고창군	해리면	1,160	166	8	51	26	66	3			1	1,160
전라북도	고창군	성송면	734	-	-	38	-	48	3			1	734
전라북도	고창군	대산면	1,605	3	-	48	-	87	3			1	1,605
전라북도	고창군	심원면	805	493	73	29	1,176	57	3			1	805
전라북도	고창군	흥덕면	1,051	13	4	44	-	60	3			1	1,051
전라북도	고창군	성내면	694	8	3	33	-	45	3			1	694
전라북도	고창군	신림면	940	4	3	29	-	51	3			1	940
전라북도	고창군	부안면	1,163	77	3	41	2	63	3			1	1,163
전라북도	부안군	소계	14,863	2,482	127	583	963	819	41	6	15	15	14,863
전라북도	부안군	군청	604	92	5	26	31	39	2	6	15	2	604
전라북도	부안군	부안읍	2,167	58	15	82	5	81	3			1	2,167
전라북도	부안군	주산면	1,029	8	9	44	-	54	3			1	1,029
전라북도	부안군	동진면	1,171	51	9	51	-	75	3			1	1,171
전라북도	부안군	행안면	967	7	6	30	-	39	3			1	967
전라북도	부안군	계화면	1,057	614	4	40	9	81	3			1	1,057
전라북도	부안군	보안면	1,202	16	18	49	-	72	3			1	1,202
전라북도	부안군	변산면	1,270	598	-	40	308	66	3			1	1,270
전라북도	부안군	진서면	542	249	-	26	75	36	3			1	542
전라북도	부안군	백산면	1,046	7	9	59	-	69	3			1	1,046
전라북도	부안군	상서면	1,242	4	4	32	-	54	3			1	1,242

조사용품 배부내역

시도	시군구	읍면동	12	13	14	15	16	17	18	19	20	21	22	23
			여가구분 스티커	조사원 연락전	인사말씀	편철용 철근	조사구 오도 스티커	조사표 회수용 상자	문구set	조사표 받침대	조사원 가방	가방 스티커	임명장	조사요원 서약서
전라북도	고창군	고수면	2	203	149	49	17		10	10	10	10		
전라북도	고창군	아산면	16	263	193	61	21		12	11	11	11		
전라북도	고창군	무장면	-	309	227	61	21		13	12	12	12		
전라북도	고창군	공음면	-	347	255	67	24		14	13	13	13		
전라북도	고창군	상하면	130	281	206	61	21		12	11	11	11		
전라북도	고창군	해리면	200	340	250	70	25		13	12	12	12		
전라북도	고창군	성송면	-	187	137	52	18		8	8	8	8		
전라북도	고창군	대산면	3	409	300	91	32		17	16	16	16		
전라북도	고창군	신흥면	1,742	571	419	61	21		13	12	12	12		
전라북도	고창군	홍덕면	17	271	199	64	22		12	11	11	11		
전라북도	고창군	상내면	11	179	132	49	17		7	7	7	7		
전라북도	고창군	신림면	7	241	177	55	19		11	11	11	11		
전라북도	고창군	부안면	82	315	231	67	24		13	12	12	12		
전라북도	부안군	소계	3,572	4,395	4,416	981	292	39	203	167	167	167	162	149
전라북도	부안군	군정	128			49		39	31	2	2	2	162	149
전라북도	부안군	부안읍	78	569	1,610	85	30		22	21	21	21		
전라북도	부안군	주산면	17	266	195	58	20		11	11	11	11		
전라북도	부안군	등진면	60	312	229	79	28		13	12	12	12		
전라북도	부안군	행안면	13	249	183	43	15		11	11	11	11		
전라북도	부안군	계화면	627	413	303	85	30		17	16	16	16		
전라북도	부안군	보안면	34	314	230	76	27		13	12	12	12		
전라북도	부안군	변산면	906	523	384	70	25		18	17	17	17		
전라북도	부안군	진서면	324	210	154	40	14		8	8	8	8		
전라북도	부안군	백산면	16	270	198	73	26		12	11	11	11		
전라북도	부안군	상서면	8	318	233	58	20		12	12	12	12		

조사용품 배부내역

시도	시군구	읍면동	24	25	26	27	28	29	30	31	32	33	34	35
			출근부	조사 요원증	조사 요원증 케이스	조사 요원증 문	조사 지침서	지도 지침서	입력프로그램 사용설명서	전산내검 지침서	조사관리 시스템	조사구관리 지침서	조사구 목록	조사용품 배부계획
전라북도	고창군	고수면	9				10	3			2	3	3	1
전라북도	고창군	아산면	11				11	3			2	3	3	1
전라북도	고창군	무장면	13				12	3			2	3	3	1
전라북도	고창군	공음면	14				13	3			2	3	3	1
전라북도	고창군	상하면	11				11	3			2	3	3	1
전라북도	고창군	해리면	13				12	3			2	3	3	1
전라북도	고창군	성송면	7				8	3			2	3	3	1
전라북도	고창군	대산면	17				16	4			2	4	4	1
전라북도	고창군	심원면	13				12	3			2	3	3	1
전라북도	고창군	홍덕면	11				11	3			2	3	3	1
전라북도	고창군	성내면	6				7	2			2	2	2	1
전라북도	고창군	신림면	10				11	3			2	3	3	1
전라북도	고창군	부안면	13				12	3			2	3	3	1
전라북도	부안군	소계	197	81	149	149	168	47	17	17	28	47	47	14
전라북도	부안군	군청	32	81	149	149	3	3	17	17	2	3	3	1
전라북도	부안군	부안읍	22				21	5			2	5	5	1
전라북도	부안군	주산면	10				11	3			2	3	3	1
전라북도	부안군	등진면	13				12	3			2	3	3	1
전라북도	부안군	황안면	10				11	3			2	3	3	1
전라북도	부안군	계화면	17				16	4			2	4	4	1
전라북도	부안군	보안면	13				12	3			2	3	3	1
전라북도	부안군	범산면	18				17	4			2	4	4	1
전라북도	부안군	진서면	7				8	3			2	3	3	1
전라북도	부안군	백산면	11				11	3			2	3	3	1
전라북도	부안군	상서면	11				12	3			2	3	3	1

조사용품 배부내역

시도	시군구	읍면동	1	2	3	4	5	6	7	8	9	10	11
			평가·임가 조사표	해수면어가 조사표	내수면어가 조사표	지역 조사표	어업임금조사자 가구조사표	조사표표지 (조사구)	조사표표지 (읍면동)	조사구 유도 표지	조사구 유도 간지	농림어가 명부 표지	농림가구본 스티커
전라북도	부안군	하서면	1,185	315	45	49	8	69	3			1	1,185
전라북도	부안군	줄포면	1,058	8	3	42	-	54	3			1	1,058
전라북도	부안군	위도면	323	455	-	13	527	30	3			1	323
<b>전라남도</b>	<b>총계</b>	<b>총계</b>	<b>301,484</b>	<b>48,455</b>	<b>879</b>	<b>7,515</b>	<b>12,586</b>	<b>15,613</b>	<b>879</b>	<b>132</b>	<b>341</b>	<b>346</b>	<b>301,434</b>
전라남도	시도	도청	50	20	10	5	5	-	-	-	-	-	-
전라남도	목포시	소계	2,251	2,464	7	-	1,701	139	55	6	29	29	2,251
전라남도	목포시	시정	91	91	1	-	55	7	3	6	29	3	91
전라남도	목포시	용당1동	31	56	-	-	44	3	2			1	31
전라남도	목포시	용당2동	157	60	-	-	65	3	2			1	157
전라남도	목포시	산정1동	18	182	-	-	227	3	2			1	18
전라남도	목포시	산정2동	11	20	-	-	-	3	2			1	11
전라남도	목포시	산정3동	48	60	-	-	-	3	2			1	48
전라남도	목포시	연산동	94	86	-	-	20	6	2			1	94
전라남도	목포시	원산동	34	108	-	-	128	3	2			1	34
전라남도	목포시	대성동	9	72	-	-	-	3	2			1	9
전라남도	목포시	남양동	6	24	-	-	-	3	2			1	6
전라남도	목포시	북교동	9	13	-	-	-	3	2			1	9
전라남도	목포시	무안동	11	19	-	-	38	3	2			1	11
전라남도	목포시	동명동	17	186	-	-	357	6	2			1	17
전라남도	목포시	삼학동	29	112	-	-	300	3	2			1	29
전라남도	목포시	만호동	3	81	-	-	74	3	2			1	3
전라남도	목포시	유달동	22	176	-	-	140	3	2			1	22
전라남도	목포시	총무동	477	403	-	-	8	21	2			1	477
전라남도	목포시	죽교동	70	169	-	-	41	6	2			1	70
전라남도	목포시	북항동	28	223	-	-	50	6	2			1	28

조사용품 배부내역

시도	시군구	읍면동	12		13	14	15	16	17	18	19	20	21	22	23
			여기부분 스티커	조사원 연락전											
전라북도	부안군	하서면	368	386	283	73	26	16	15	15	15	15	15		
전라북도	부안군	줄포면	11	272	199	58	20	11	11	11	11	11	11		
전라북도	부안군	위도면	982	293	215	34	11	8	8	8	8	8	8		
전라남도	총계	총계	61,885	86,963	118,413	16,970	5,602	4,211	3,427	3,427	3,427	3,427	3,427	3,242	2,972
전라남도	시도	도청	-	-	-	-	-	5	5	5	5	5	5	-	-
전라남도	목포시	소계	4,172	1,431	4,733	229	70	93	12	86	86	86	86	48	44
전라남도	목포시	시청	147			19		9	12	2	2	2	2	48	44
전라남도	목포시	용당1동	100	30	98	6	2	3		3	3	3	3		
전라남도	목포시	용당2동	125	67	222	6	2	4		4	4	4	4		
전라남도	목포시	산정1동	409	92	306	6	2	4		4	4	4	4		
전라남도	목포시	산정2동	20	8	24	6	2	-		-	-	-	-		
전라남도	목포시	산정3동	60	26	86	6	2	3		3	3	3	3		
전라남도	목포시	연산동	106	48	158	9	3	4		4	4	4	4		
전라남도	목포시	완산동	236	59	196	6	2	3		3	3	3	3		
전라남도	목포시	대성동	72	19	62	6	2	3		3	3	3	3		
전라남도	목포시	남양동	24	7	23	6	2	-		-	-	-	-		
전라남도	목포시	북교동	13	6	17	6	2	-		-	-	-	-		
전라남도	목포시	무안동	57	15	48	6	2	-		-	-	-	-		
전라남도	목포시	동명동	543	119	395	9	3	4		4	4	4	4		
전라남도	목포시	삼학동	412	93	310	6	2	3		3	3	3	3		
전라남도	목포시	만호동	155	34	113	6	2	3		3	3	3	3		
전라남도	목포시	유달동	316	74	246	6	2	4		4	4	4	4		
전라남도	목포시	충무동	411	216	719	24	8	10		10	10	10	10		
전라남도	목포시	죽교동	210	65	216	9	3	4		4	4	4	4		
전라남도	목포시	북항동	273	69	227	9	3	4		4	4	4	4		

조사용품 배부내역

시도	시군구	읍면동	24	25	26	27	28	29	30	31	32	33	34	35
			출근부	조사 요원증	조사 요원증 케이스	조사 요원증 문	조사 지침서	지도 지침서	입력프로그램 사용설명서	전산내검 지침서	조사관리 시스템	조사구관리 지침서	조사구 목록	조사용품 배부계획
전라북도	부안군	하서면	16				15	4			2	4	4	1
전라북도	부안군	죽포면	10				11	3			2	3	3	1
전라북도	부안군	위도면	7				8	3			2	3	3	1
전라남도	총계	총계	4,088	1,621	2,972	2,972	3,454	995	371	371	644	995	995	322
전라남도	시도	도청	5	-	-	-	10	10	10	10	2	10	10	1
전라남도	목포시	소계	70	24	44	44	87	48	5	5	54	48	48	27
전라남도	목포시	시청	8	24	44	44	3	3	5	5	2	3	3	1
전라남도	목포시	용당1동	2				3	2			2	2	2	1
전라남도	목포시	용당2동	3				4	2			2	2	2	1
전라남도	목포시	산정1동	3				4	2			2	2	2	1
전라남도	목포시	산정2동	-				-	-			2	-	-	1
전라남도	목포시	산정3동	2				3	2			2	2	2	1
전라남도	목포시	연산동	3				4	2			2	2	2	1
전라남도	목포시	원산동	2				3	2			2	2	2	1
전라남도	목포시	대성동	2				3	2			2	2	2	1
전라남도	목포시	남양동	-				-	-			2	-	-	1
전라남도	목포시	북교동	-				-	-			2	-	-	1
전라남도	목포시	무인동	-				-	-			2	-	-	1
전라남도	목포시	명동	3				4	2			2	2	2	1
전라남도	목포시	쌍학동	2				3	2			2	2	2	1
전라남도	목포시	민호동	2				3	2			2	2	2	1
전라남도	목포시	유달동	3				4	2			2	2	2	1
전라남도	목포시	황무동	9				10	3			2	3	3	1
전라남도	목포시	죽교동	3				4	2			2	2	2	1
전라남도	목포시	북항동	3				4	2			2	2	2	1

조사용품 배부내역

시도	시군구	읍면동	조사용품 배부내역										
			1 농가·임가 조사표	2 해수면어가 조사표	3 내수면어가 조사표	4 지역 조사표	5 어업임금조사자 가구조사표	6 조사표표지 (조사구)	7 조사표표지 (읍면동)	8 조사구 오도 표지	9 조사구 오도 간지	10 농림어가 영부 표지	11 농임기구분 스티커
전라남도	목포시	용해동	106	52	-	-	-	6	2	-	-	1	106
전라남도	목포시	이로동	90	33	-	-	-	3	2	18	-	1	90
전라남도	목포시	상동	290	73	-	-	-	6	2	48	-	1	290
전라남도	목포시	하당동	59	16	-	-	-	3	2	-	-	1	59
전라남도	목포시	신흥동	56	64	2	-	-	3	2	77	-	1	56
전라남도	목포시	삼향동	336	16	2	-	-	18	2	-	-	1	336
전라남도	목포시	옥양동	95	19	-	-	-	6	2	-	-	1	95
전라남도	목포시	부흥동	54	50	2	-	-	3	2	11	-	1	54
전라남도	여수시	소계	17,672	9,120	11	223	3,722	920	65	6	30	32	17,672
전라남도	여수시	시청	718	338	1	10	120	44	4	6	30	3	718
전라남도	여수시	돌산읍	3,635	1,252	2	44	464	156	3	-	-	2	3,635
전라남도	여수시	소리면	1,905	254	-	33	8	93	3	-	-	1	1,905
전라남도	여수시	울촌면	1,756	628	2	41	48	98	3	-	-	1	1,756
전라남도	여수시	화양면	2,624	446	2	35	303	129	3	-	-	2	2,624
전라남도	여수시	남면	867	910	-	27	189	75	3	-	-	1	867
전라남도	여수시	화정면	919	592	-	22	42	60	3	-	-	1	919
전라남도	여수시	상산면	404	502	-	11	240	36	3	-	-	1	404
전라남도	여수시	등문동	10	93	-	-	83	3	2	-	-	1	10
전라남도	여수시	한려동	12	54	-	-	-	3	2	-	-	1	12
전라남도	여수시	중앙동	8	224	-	-	89	3	2	-	-	1	8
전라남도	여수시	홍무동	50	55	-	-	162	3	2	-	-	1	50
전라남도	여수시	광림동	107	76	-	-	44	3	2	-	-	1	107
전라남도	여수시	서강동	154	64	-	-	9	3	2	-	-	1	154
전라남도	여수시	대교동	51	323	-	-	429	6	2	-	-	1	51
전라남도	여수시	국동	36	368	-	-	557	9	2	-	-	1	36



조사용품 배부내역

시도	시군구	읍면동	12	13	14	15	16	17	18	19	20	21	22	23
전라남도	목포시	용해동	52	39	129	9	3		3	3	3	3		
전라남도	목포시	이로동	51	34	113	6	2		3	3	3	3		
전라남도	목포시	상동	121	100	333	9	3		5	5	5	5		
전라남도	목포시	허당동	16	19	62	6	2		3	3	3	3		
전라남도	목포시	신흥동	143	45	148	6	2		3	3	3	3		
전라남도	목포시	삼향동	18	90	297	21	7		5	5	5	5		
전라남도	목포시	옥암동	19	29	94	9	3		3	3	3	3		
전라남도	목포시	부흥동	63	28	91	6	2		3	3	3	3		
전라남도	여수시	소계	12,853	7,068	14,826	1,023	339	57	317	266	266	266	245	225
전라남도	여수시	시정	459			57		57	43	2	2	2	245	225
전라남도	여수시	돌산읍	1,718	1,306	3,701	161	58		44	42	42	42		
전라남도	여수시	소라면	262	545	400	97	35		21	20	20	20		
전라남도	여수시	울촌면	678	602	441	97	35		25	23	23	23		
전라남도	여수시	화양면	751	831	610	134	48		31	28	28	28		
전라남도	여수시	남면	1,099	468	344	79	28		17	16	16	16		
전라남도	여수시	화정면	634	379	278	64	22		15	14	14	14		
전라남도	여수시	삼산면	742	267	196	40	14		10	10	10	10		
전라남도	여수시	동문동	176	41	134	6	2		3	3	3	3		
전라남도	여수시	한려동	54	16	51	6	2		3	3	3	3		
전라남도	여수시	중앙동	313	72	237	6	2		4	4	4	4		
전라남도	여수시	충무동	217	58	192	6	2		3	3	3	3		
전라남도	여수시	광림동	120	54	177	6	2		4	4	4	4		
전라남도	여수시	서강동	73	56	185	6	2		4	4	4	4		
전라남도	여수시	대교동	752	174	577	9	3		5	5	5	5		
전라남도	여수시	국동	925	206	684	12	4		5	5	5	5		

조사용품 배부내역

시도	시군구	읍면동	24	25	26	27	28	29	30	31	32	33	34	35
			출근부	조사 요원중 케이스	조사 요원중 본 근	조사 지침서	지도 지침서	입력프로그램 사용설명서	전산내검 지침서	조사관리 시스템	조사구관리 지침서	조사구 목록	조사용품 배부계획	
전라남도	목포시	용해동	2				3	2			2	2	2	1
전라남도	목포시	이로동	2				3	2			2	2	2	1
전라남도	목포시	상동	4				5	2			2	2	2	1
전라남도	목포시	하당동	2				3	2			2	2	2	1
전라남도	목포시	신흥동	2				3	2			2	2	2	1
전라남도	목포시	상항동	4				5	2			2	2	2	1
전라남도	목포시	옥암동	2				3	2			2	2	2	1
전라남도	목포시	부흥동	2				3	2			2	2	2	1
전라남도	여수시	소계	304	123	225	225	267	79	23	23	56	79	79	28
전라남도	여수시	시청	46	123	225	225	3	3	23	23	2	3	3	1
전라남도	여수시	돌산읍	47				42	6			2	6	6	1
전라남도	여수시	소라면	21				20	5			2	5	5	1
전라남도	여수시	울촌면	26				23	5			2	5	5	1
전라남도	여수시	화양면	32				28	5			2	5	5	1
전라남도	여수시	남면	17				16	4			2	4	4	1
전라남도	여수시	화정면	15				14	4			2	4	4	1
전라남도	여수시	상산면	9				10	3			2	3	3	1
전라남도	여수시	등만동	2				3	2			2	2	2	1
전라남도	여수시	환려동	2				3	2			2	2	2	1
전라남도	여수시	중앙동	3				4	2			2	2	2	1
전라남도	여수시	총무동	2				3	2			2	2	2	1
전라남도	여수시	광림동	3				4	2			2	2	2	1
전라남도	여수시	서강동	3				4	2			2	2	2	1
전라남도	여수시	대교동	4				5	2			2	2	2	1
전라남도	여수시	곡동	4				5	2			2	2	2	1

조사용품 배부내역

시도	시군구	읍면동	1	2	3	4	5	6	7	8	9	10	11
			농가·임가 조사표	해수면어가 조사표	내수면어가 조사표	지역 조사표	어업임금종사자 가구조사표	조사표표지 (조사구)	조사표표지 (읍면동)	조사구 오도 표지	조사구 오도 간지	농림어가 영부 표지	농임가구본 스티커
전라남도	여주시	월정동	397	908	-	-	501	21	2			1	397
전라남도	여주시	여서동	78	108	-	-	104	6	2			1	78
전라남도	여주시	문수동	114	84	-	-	122	6	2			1	114
전라남도	여주시	미평동	89	29	-	-	-	3	2			1	89
전라남도	여주시	둔덕동	131	11	-	-	-	3	2			1	131
전라남도	여주시	만덕동	493	246	-	-	9	27	2			1	493
전라남도	여주시	쌍봉동	310	280	-	-	147	12	2			1	310
전라남도	여주시	시전동	434	185	2	-	23	18	2			1	434
전라남도	여주시	여전동	424	43	-	-	23	15	2			1	424
전라남도	여주시	주상동	616	11	2	-	-	24	2			1	616
전라남도	여주시	삼일동	867	410	-	-	3	48	2			1	867
전라남도	여주시	모도동	463	626	-	-	3	18	2			1	463
전라남도	순천시	소계	20,856	559	21	442	233	974	62	6	27	28	20,856
전라남도	순천시	시정	848	21	1	19	8	47	3	6	27	3	848
전라남도	순천시	승주읍	1,362	-	-	37	-	54	3			1	1,362
전라남도	순천시	주암면	1,695	-	2	40	-	81	3			1	1,695
전라남도	순천시	송광면	895	-	4	26	-	42	3			1	895
전라남도	순천시	외서면	503	-	-	16	-	24	3			1	503
전라남도	순천시	낙안면	1,573	-	-	39	-	75	3			1	1,573
전라남도	순천시	별량면	2,469	307	6	60	-	123	3			2	2,469
전라남도	순천시	상사면	727	2	3	25	-	39	3			1	727
전라남도	순천시	해룡면	2,188	120	-	64	132	108	3			1	2,188
전라남도	순천시	서면	1,616	2	3	51	-	90	3			1	1,616
전라남도	순천시	황전면	1,623	-	2	43	-	72	3			1	1,623
전라남도	순천시	월동면	821	-	-	22	-	45	3			1	821

조사용품 배부내역

시도	시군구	읍면동	12	13	14	15	16	17	18	19	20	21	22	23
			여가구분 스티커	조사원 연락전	인사말씀	편철용 철근	조사구 오도 스티커	조사표 회수용 상자	문구set	조사표 발침대	조사원 가방	가방 스티커	임명장	조사요원 서약서
전라남도	여주시	월호동	1,409	411	1,368	24	8		12	12	12	12		
전라남도	여주시	여서동	212	66	218	9	3		4	4	4	4		
전라남도	여주시	문수동	206	73	241	9	3		4	4	4	4		
전라남도	여주시	미평동	29	30	97	6	2		3	3	3	3		
전라남도	여주시	둔덕동	11	36	119	6	2		3	3	3	3		
전라남도	여주시	만덕동	255	184	612	30	10		8	8	8	8		
전라남도	여주시	쌍봉동	427	173	575	15	5		6	6	6	6		
전라남도	여주시	시전동	210	158	525	21	7		6	6	6	6		
전라남도	여주시	여천동	66	123	407	18	6		5	5	5	5		
전라남도	여주시	주상동	13	160	531	27	9		6	6	6	6		
전라남도	여주시	삼일동	413	316	1,051	51	18		12	12	12	12		
전라남도	여주시	모도동	629	263	875	21	7		11	11	11	11		
전라남도	순천시	수계	813	5,266	7,689	1,070	354	47	268	223	223	223	201	184
전라남도	순천시	시정	30			59		47	38	2	2	2	201	184
전라남도	순천시	승주읍	-	347	981	58	20		14	13	13	13		
전라남도	순천시	주암면	2	432	317	85	30		17	16	16	16		
전라남도	순천시	송광면	4	229	168	46	16		10	10	10	10		
전라남도	순천시	외서면	-	128	94	28	9		6	6	6	6		
전라남도	순천시	낙안면	-	400	294	79	28		16	15	15	15		
전라남도	순천시	별량면	313	700	514	128	46		28	26	26	26		
전라남도	순천시	상사면	5	186	137	43	15		8	8	8	8		
전라남도	순천시	해룡면	252	611	448	112	40		22	21	21	21		
전라남도	순천시	서면	5	412	302	94	33		17	16	16	16		
전라남도	순천시	황전면	2	413	303	76	27		17	16	16	16		
전라남도	순천시	월동면	-	209	153	49	17		10	10	10	10		

조사용품 배부내역

시도	시군구	읍면동	24	25	26	27	28	29	30	31	32	33	34	35
전라남도	여수시	월호동	11				12	3			2	3	3	1
전라남도	여수시	여서동	3				4	2			2	2	2	1
전라남도	여수시	문수동	3				4	2			2	2	2	1
전라남도	여수시	미평동	2				3	2			2	2	2	1
전라남도	여수시	둔덕동	2				3	2			2	2	2	1
전라남도	여수시	만덕동	7				8	3			2	3	3	1
전라남도	여수시	쌍봉동	5				6	2			2	2	2	1
전라남도	여수시	시전동	5				6	2			2	2	2	1
전라남도	여수시	여천동	4				5	2			2	2	2	1
전라남도	여수시	주상동	5				6	2			2	2	2	1
전라남도	여수시	상일동	11				12	3			2	3	3	1
전라남도	여수시	묘도동	10				11	3			2	3	3	1
전라남도	순천시	소계	255	101	184	184	224	70	21	21	50	70	70	25
전라남도	순천시	시정	40	101	184	184	3	3	21	21	2	3	3	1
전라남도	순천시	승주읍	14				13	3			2	3	3	1
전라남도	순천시	주암면	17				16	4			2	4	4	1
전라남도	순천시	송광면	9				10	3			2	3	3	1
전라남도	순천시	외서면	5				6	2			2	2	2	1
전라남도	순천시	낙안면	16				15	4			2	4	4	1
전라남도	순천시	별량면	29				26	5			2	5	5	1
전라남도	순천시	상사면	7				8	3			2	3	3	1
전라남도	순천시	해룡면	22				21	5			2	5	5	1
전라남도	순천시	서면	17				16	4			2	4	4	1
전라남도	순천시	황전면	17				16	4			2	4	4	1
전라남도	순천시	월등면	9				10	3			2	3	3	1

조사용품 배부내역

시도	시군구	읍면동	1	2	3	4	5	6	7	8	9	10	11
			농가·임가 조사표	해수면어가 조사표	내수면어가 조사표	지역 조사표	어업임금조사자 기구조사표	조사표표지 (조사구)	조사표표지 (읍면동)	조사구 유도 표지	조사구 유도 간지	농림어가 명부 표지	농임기구본 스티커
전라남도	순천시	향동	235	4	-	-	-	18	2			1	235
전라남도	순천시	매곡동	135	2	-	-	-	3	2			1	135
전라남도	순천시	삼산동	614	3	-	-	-	18	2			1	614
전라남도	순천시	조곡동	160	3	-	-	-	6	2			1	160
전라남도	순천시	덕연동	561	21	-	-	-	12	2			1	561
전라남도	순천시	풍덕동	334	20	-	-	-	9	2			1	334
전라남도	순천시	남제동	351	10	-	-	-	9	2			1	351
전라남도	순천시	저전동	47	6	-	-	-	3	2			1	47
전라남도	순천시	장천동	42	-	-	-	-	3	2			1	42
전라남도	순천시	중앙동	29	-	-	-	-	3	2			1	29
전라남도	순천시	도사동	1,356	23	-	-	-	72	2			1	1,356
전라남도	순천시	왕조1동	487	11	-	-	-	15	2			1	487
전라남도	순천시	왕조2동	185	4	-	-	-	3	2			1	185
전라남도	나주시	소계	21,983	49	43	423	-	1,150	54	6	21	21	21,983
전라남도	나주시	시청	894	2	2	19	-	55	3	6	21	2	894
전라남도	나주시	남평읍	2,233	2	11	38	-	90	3			1	2,233
전라남도	나주시	세지면	1,132	4	4	10	-	63	3			1	1,132
전라남도	나주시	왕곡면	1,420	4	-	33	-	72	3			1	1,420
전라남도	나주시	반남면	745	2	2	27	-	42	3			1	745
전라남도	나주시	공산면	1,092	2	3	11	-	60	3			1	1,092
전라남도	나주시	동강면	1,517	7	3	37	-	54	3			1	1,517
전라남도	나주시	다시면	1,418	10	8	49	-	90	3			1	1,418
전라남도	나주시	문평면	1,040	-	-	14	-	54	3			1	1,040
전라남도	나주시	노안면	1,703	-	-	43	-	99	3			1	1,703
전라남도	나주시	금천면	1,789	2	-	39	-	96	3			1	1,789

조사용품 배부내역

시도	시군구	읍면동	12	13	14	15	16	17	18	19	20	21	22	23
			여가구분 스티커	조사원 연락전	인사발송	편철용 출판	조사구 오도 스티커	조사표 외수용 상자	문구set	조사표 받침대	조사원 가방	가방 스티커	임명장	조사요원 서약서
전라남도	순천시	향동	4	61	202	21	7		4	4	4	4		
전라남도	순천시	매곡동	2	35	115	6	2		3	3	3	3		
전라남도	순천시	상산동	6	158	524	21	7		6	6	6	6		
전라남도	순천시	조곡동	3	42	137	9	3		3	3	3	3		
전라남도	순천시	덕연동	33	150	499	15	5		6	6	6	6		
전라남도	순천시	풍덕동	98	105	350	12	4		5	5	5	5		
전라남도	순천시	남제동	10	92	304	12	4		5	5	5	5		
전라남도	순천시	지전동	6	13	43	6	2		3	3	3	3		
전라남도	순천시	장천동	-	11	35	6	2		3	3	3	3		
전라남도	순천시	중앙동	-	8	24	6	2		3	3	3	3		
전라남도	순천시	도시동	23	350	1,166	75	27		14	13	13	13		
전라남도	순천시	왕조1동	11	126	420	18	6		6	6	6	6		
전라남도	순천시	왕조2동	4	48	159	6	2		4	4	4	4		
전라남도	나주시	소계	92	5,385	7,140	1,231	410	49	265	213	213	213	200	183
전라남도	나주시	시청	4			66		49	43	2	2	2	200	183
전라남도	나주시	남평읍	13	571	1,616	94	33		22	21	21	21		
전라남도	나주시	세지면	8	290	213	67	24		12	11	11	11		
전라남도	나주시	왕곡면	4	362	266	76	27		15	14	14	14		
전라남도	나주시	반남면	4	190	140	46	16		8	8	8	8		
전라남도	나주시	공산면	5	279	205	64	22		12	11	11	11		
전라남도	나주시	동강면	10	388	285	58	20		16	15	15	15		
전라남도	나주시	다시면	18	365	268	94	33		15	14	14	14		
전라남도	나주시	문평면	-	265	194	58	20		12	11	11	11		
전라남도	나주시	노안면	-	433	318	103	37		17	16	16	16		
전라남도	나주시	금천면	2	456	334	100	36		18	17	17	17		

조사용품 배부내역

시도	시군구	읍면동	24	25	26	27	28	29	30	31	32	33	34	35
전라남도	순천시	향동	3				4	2			2	2	2	1
전라남도	순천시	매곡동	2				3	2			2	2	2	1
전라남도	순천시	상산동	5				6	2			2	2	2	1
전라남도	순천시	조곡동	2				3	2			2	2	2	1
전라남도	순천시	덕연동	5				6	2			2	2	2	1
전라남도	순천시	풍덕동	4				5	2			2	2	2	1
전라남도	순천시	남제동	4				5	2			2	2	2	1
전라남도	순천시	저전동	2				3	2			2	2	2	1
전라남도	순천시	장전동	2				3	2			2	2	2	1
전라남도	순천시	중앙동	2				3	2			2	2	2	1
전라남도	순천시	도사동	14				13	3			2	3	3	1
전라남도	순천시	왕조1동	5				6	2			2	2	2	1
전라남도	순천시	왕조2동	3				4	2			2	2	2	1
전라남도	나주시	소계	257	100	183	183	214	63	23	23	40	63	63	20
전라남도	나주시	시황	46	100	183	183	3	3	23	23	2	3	3	1
전라남도	나주시	남평읍	22				21	5			2	5	5	1
전라남도	나주시	세지면	11				11	3			2	3	3	1
전라남도	나주시	황곡면	15				14	4			2	4	4	1
전라남도	나주시	반남면	7				8	3			2	3	3	1
전라남도	나주시	공산면	11				11	3			2	3	3	1
전라남도	나주시	동강면	16				15	4			2	4	4	1
전라남도	나주시	다시면	15				14	4			2	4	4	1
전라남도	나주시	문평면	11				11	3			2	3	3	1
전라남도	나주시	노안면	17				16	4			2	4	4	1
전라남도	나주시	금천면	18				17	4			2	4	4	1



조사용품 배부내역

시도	시군구	읍면동	1	2	3	4	5	6	7	8	9	10	11
			농가·임가 조사표	해수면어가 조사표	내수면어가 조사표	지역 조사표	어업임금조사자 가구조사표	조사표표지 (조사구)	조사표표지 (읍면동)	조사구 유도 표지	조사구 유도 간지	농림어가 영부 표지	농임기구분 스티커
전라남도	나주시	산포면	1,201	3	-	24	-	75	3			1	1,201
전라남도	나주시	다도면	769	3	4	27	-	42	3			1	769
전라남도	나주시	봉황면	2,018	2	6	52	-	102	3			1	2,018
전라남도	나주시	송월동	513	-	-	-	-	18	2			1	513
전라남도	나주시	영강동	202	2	-	-	-	12	2			1	202
전라남도	나주시	금남동	390	-	-	-	-	30	2			1	390
전라남도	나주시	성북동	476	2	-	-	-	27	2			1	476
전라남도	나주시	영산동	747	-	-	-	-	36	2			1	747
전라남도	나주시	이창동	684	2	-	-	-	33	2			1	684
전라남도	광양시	소계	11,245	722	239	201	184	495	33	6	14	14	11,245
전라남도	광양시	시청	457	27	9	9	6	24	2	6	14	2	457
전라남도	광양시	광양읍	2,614	26	30	60	117	99	3			1	2,614
전라남도	광양시	봉강면	920	-	2	20	-	36	3			1	920
전라남도	광양시	옥룡면	960	-	2	26	-	60	3			1	960
전라남도	광양시	옥곡면	1,126	-	2	20	-	51	3			1	1,126
전라남도	광양시	진상면	1,431	-	-	25	-	60	3			1	1,431
전라남도	광양시	진월면	1,261	136	68	35	-	60	3			1	1,261
전라남도	광양시	다압면	838	6	126	6	-	36	3			1	838
전라남도	광양시	골약동	679	218	-	-	32	36	2			1	679
전라남도	광양시	종마동	366	172	-	-	15	12	2			1	366
전라남도	광양시	광영동	227	17	-	-	-	3	2			1	227
전라남도	광양시	태인동	311	120	-	-	14	15	2			1	311
전라남도	광양시	금호동	55	-	-	-	-	3	2			1	55
전라남도	담양군	소계	11,929	-	30	346	-	665	38	6	14	14	11,929
전라남도	담양군	군청	485	-	1	15	-	32	2	6	14	2	485

조사용품 배부내역

시도	시군구	읍면동	12	13	14	15	16	17	18	19	20	21	22	23
전라남도	나주시	산포면	3	306	225	79	28		13	12	12	12		
전라남도	나주시	다도면	7	197	145	46	16		8	8	8	8		
전라남도	나주시	봉황면	8	515	378	106	38		19	18	18	18		
전라남도	나주시	송월동	-	131	434	21	7		6	6	6	6		
전라남도	나주시	영강동	2	52	172	15	5		4	4	4	4		
전라남도	나주시	금남동	-	99	330	33	11		5	5	5	5		
전라남도	나주시	성북동	2	122	404	30	10		5	5	5	5		
전라남도	나주시	영산동	-	190	633	39	14		8	8	8	8		
전라남도	나주시	이창동	2	174	580	36	13		7	7	7	7		
전라남도	광양시	소계	1,145	2,994	5,095	548	179	28	147	124	124	124	116	106
전라남도	광양시	시청	42			34		28	22	2	2	2	116	106
전라남도	광양시	광양읍	173	701	1,986	103	37		26	25	25	25		
전라남도	광양시	봉강면	2	234	172	40	14		10	10	10	10		
전라남도	광양시	옥룡면	2	245	180	64	22		11	11	11	11		
전라남도	광양시	옥곡면	2	287	211	55	19		11	11	11	11		
전라남도	광양시	진상면	-	364	267	64	22		15	14	14	14		
전라남도	광양시	진월면	204	368	270	64	22		14	13	13	13		
전라남도	광양시	다압면	132	244	179	40	14		10	10	10	10		
전라남도	광양시	골약동	250	229	763	39	14		10	10	10	10		
전라남도	광양시	종마동	187	136	452	15	5		6	6	6	6		
전라남도	광양시	광영동	17	62	205	6	2		4	4	4	4		
전라남도	광양시	태인동	134	110	364	18	6		5	5	5	5		
전라남도	광양시	금호동	-	14	46	6	2		3	3	3	3		
전라남도	담양군	소계	30	2,920	3,004	723	238	28	153	123	123	123	116	106
전라남도	담양군	군청	1			42		28	26	2	2	2	116	106

조사용품 배부내역

시도	시군구	읍면동	24	25	26	27	28	29	30	31	32	33	34	35
			출근부	조사 요원중	조사 요원중 케이스	조사 요원중 민 민	조사 지침서	지도 지침서	인력프로그램 사용설명서	전산내검 지침서	조사관리 시스템	조사구관리 지침서	조사구 목록	조사용품 배부개워
전라남도	나주시	산포면	13				12	3			2	3	3	1
전라남도	나주시	다도면	7				8	3			2	3	3	1
전라남도	나주시	봉황면	19				18	4			2	4	4	1
전라남도	나주시	승월동	5				6	2			2	2	2	1
전라남도	나주시	영강동	3				4	2			2	2	2	1
전라남도	나주시	금남동	4				5	2			2	2	2	1
전라남도	나주시	성북동	4				5	2			2	2	2	1
전라남도	나주시	영산동	7				8	3			2	3	3	1
전라남도	나주시	이장동	6				7	2			2	2	2	1
전라남도	광양시	소계	139	58	106	106	125	38	12	12	26	38	38	13
전라남도	광양시	시정	22	58	106	106	3	3	12	12	2	3	3	1
전라남도	광양시	광양읍	27				25	5			2	5	5	1
전라남도	광양시	봉강면	9				10	3			2	3	3	1
전라남도	광양시	옥룡면	10				11	3			2	3	3	1
전라남도	광양시	옥곡면	10				11	3			2	3	3	1
전라남도	광양시	진상면	15				14	4			2	4	4	1
전라남도	광양시	진월면	14				13	3			2	3	3	1
전라남도	광양시	다압면	9				10	3			2	3	3	1
전라남도	광양시	골약동	9				10	3			2	3	3	1
전라남도	광양시	중마동	5				6	2			2	2	2	1
전라남도	광양시	광영동	3				4	2			2	2	2	1
전라남도	광양시	태인동	4				5	2			2	2	2	1
전라남도	광양시	금호동	2				3	2			2	2	2	1
전라남도	담양군	소계	145	58	106	106	124	37	14	14	26	37	37	13
전라남도	담양군	군정	27	58	106	106	3	3	14	14	2	3	3	1

조사용품 배부내역

시도	시군구	읍면동	1	2	3	4	5	6	7	8	9	10	11
			통가·임가 조사표	해수면어가 조사표	내수면어가 조사표	지역 조사표	어업임금종사자 가구조사표	조사표표지 (조사구)	조사표표지 (읍면동)	조사구 유도 표지	조사구 유도 간지	봉림어가 명부 표지	봉림가구분 스티커
전라남도	담양군	담양읍	1,606	-	6	49	-	93	3			1	1,606
전라남도	담양군	봉산면	957	-	2	27	-	51	3			1	957
전라남도	담양군	고서면	942	-	-	30	-	48	3			1	942
전라남도	담양군	남면	393	-	-	21	-	24	3			1	393
전라남도	담양군	창평면	1,035	-	-	30	-	54	3			1	1,035
전라남도	담양군	대덕면	705	-	-	27	-	36	3			1	705
전라남도	담양군	무정면	1,052	-	2	26	-	54	3			1	1,052
전라남도	담양군	금성면	736	-	4	22	-	48	3			1	736
전라남도	담양군	용면	549	-	11	18	-	36	3			1	549
전라남도	담양군	월산면	841	-	4	26	-	51	3			1	841
전라남도	담양군	수북면	1,227	-	-	25	-	72	3			1	1,227
전라남도	담양군	대전면	1,401	-	-	30	-	66	3			1	1,401
전라남도	곡성군	소계	9,960	10	34	314	-	520	35	6	13	13	9,960
전라남도	곡성군	군정	405	1	2	14	-	25	2	6	13	2	405
전라남도	곡성군	곡성읍	1,684	6	9	32	-	78	3			1	1,684
전라남도	곡성군	오곡면	662	3	2	25	-	42	3			1	662
전라남도	곡성군	삼기면	710	-	-	29	-	42	3			1	710
전라남도	곡성군	석곡면	957	-	3	35	-	51	3			1	957
전라남도	곡성군	목사동면	680	-	-	29	-	36	3			1	680
전라남도	곡성군	죽곡면	909	-	7	30	-	39	3			1	909
전라남도	곡성군	고달면	703	-	-	16	-	30	3			1	703
전라남도	곡성군	옥과면	885	-	3	25	-	54	3			1	885
전라남도	곡성군	입면	1,059	-	4	33	-	51	3			1	1,059
전라남도	곡성군	경면	810	-	2	25	-	42	3			1	810
전라남도	곡성군	오산면	496	-	2	21	-	30	3			1	496

조사용품 배부내역

시도	시군구	읍면동	12	13	14	15	16	17	18	19	20	21	22	23
			여가구분 스티커	조사원 연락진	인사말씀	편철용 철근	조사구 오도 스티커	조사표 회수용 상자	문구set	조사표 발침대	조사원 가방	가방 스티커	임명장	조사요원 서약서
전라남도	담양군	담양읍	6	410	1,161	97	35		17	16	16	16		
전라남도	담양군	봉신면	2	244	179	55	19		12	11	11	11		
전라남도	담양군	고서면	-	240	176	52	18		11	11	11	11		
전라남도	담양군	남면	-	100	74	28	9		5	5	5	5		
전라남도	담양군	창평면	-	264	193	58	20		12	11	11	11		
전라남도	담양군	대덕면	-	180	132	40	14		7	7	7	7		
전라남도	담양군	우정면	2	268	197	58	20		12	11	11	11		
전라남도	담양군	금성면	4	188	138	52	18		8	8	8	8		
전라남도	담양군	용면	11	142	105	40	14		6	6	6	6		
전라남도	담양군	월산면	4	215	158	55	19		10	10	10	10		
전라남도	담양군	수북면	-	312	229	76	27		13	12	12	12		
전라남도	담양군	대전면	-	357	262	70	25		14	13	13	13		
전라남도	곡성군	소계	44	2,442	2,698	574	186	24	125	105	105	105	96	88
전라남도	곡성군	군정	3			35		24	21	2	2	2	96	88
전라남도	곡성군	곡성읍	15	432	1,223	82	29		17	16	16	16		
전라남도	곡성군	오곡면	5	170	125	46	16		7	7	7	7		
전라남도	곡성군	상기면	-	181	133	46	16		8	8	8	8		
전라남도	곡성군	석곡면	3	244	179	55	19		11	11	11	11		
전라남도	곡성군	목시동면	-	173	127	40	14		7	7	7	7		
전라남도	곡성군	죽곡면	7	233	171	43	15		10	10	10	10		
전라남도	곡성군	고달면	-	179	131	34	11		7	7	7	7		
전라남도	곡성군	옥곡면	3	226	166	58	20		10	10	10	10		
전라남도	곡성군	임면	4	270	198	55	19		11	11	11	11		
전라남도	곡성군	경면	2	207	152	46	16		10	10	10	10		
전라남도	곡성군	오산면	2	127	93	34	11		6	6	6	6		

조사용품 배부내역

시도	시군구	읍면동	24 출근부	25 조사 요원증	26 조사 요원증 케이스	27 조사 요원증 문	28 조사 지침서	29 지도 지침서	30 입력프로그램 사용설명서	31 전산내검 지침서	32 조사관리 시스템	33 조사구관리 지침서	34 조사구 목록	35 조사용품 배부계획
전라남도	담양군	담양읍	17				16	4			2	4	4	1
전라남도	담양군	봉산면	11				11	3			2	3	3	1
전라남도	담양군	고서면	10				11	3			2	3	3	1
전라남도	담양군	남면	4				5	2			2	2	2	1
전라남도	담양군	창평면	11				11	3			2	3	3	1
전라남도	담양군	대덕면	6				7	2			2	2	2	1
전라남도	담양군	무정면	11				11	3			2	3	3	1
전라남도	담양군	금성면	7				8	3			2	3	3	1
전라남도	담양군	용면	5				6	2			2	2	2	1
전라남도	담양군	월산면	9				10	3			2	3	3	1
전라남도	담양군	수북면	13				12	3			2	3	3	1
전라남도	담양군	대전면	14				13	3			2	3	3	1
전라남도	무성군	소계	115	48	88	88	106	33	12	12	24	33	33	12
전라남도	무성군	군청	21	48	88	88	3	3	12	12	2	3	3	1
전라남도	무성군	극성읍	17				16	4			2	4	4	1
전라남도	무성군	오곡면	6				7	2			2	2	2	1
전라남도	무성군	삼기면	7				8	3			2	3	3	1
전라남도	무성군	석곡면	10				11	3			2	3	3	1
전라남도	무성군	목사동면	6				7	2			2	2	2	1
전라남도	무성군	책곡면	9				10	3			2	3	3	1
전라남도	무성군	고현면	6				7	2			2	2	2	1
전라남도	무성군	옥곡면	9				10	3			2	3	3	1
전라남도	무성군	임면	10				11	3			2	3	3	1
전라남도	무성군	결면	9				10	3			2	3	3	1
전라남도	무성군	오산면	5				6	2			2	2	2	1

조사용품 배부내역

시도	시군구	읍면동	1	2	3	4	5	6	7	8	9	10	11
			봉가·임가 조사표	해수면어가 조사표	내수면어가 조사표	지역 조사표	어업임금조사자 기구조사표	조사표표지 (조사구)	조사표표지 (읍면동)	조사구 유도 표지	조사구 유도 간지	봉람어가 명부 표지	봉임기구본 스티커
전라남도	구례군	소계	6,648	-	24	175	-	356	26	6	9	9	6,648
전라남도	구례군	군청	271	-	1	8	-	17	2	6	9	1	271
전라남도	구례군	구례읍	1,346	-	8	21	-	66	3	-	-	1	1,346
전라남도	구례군	문척면	510	-	-	11	-	27	3	-	-	1	510
전라남도	구례군	간전면	568	-	3	24	-	30	3	-	-	1	568
전라남도	구례군	토지면	802	-	4	25	-	39	3	-	-	1	802
전라남도	구례군	마산면	747	-	3	10	-	42	3	-	-	1	747
전라남도	구례군	광의면	878	-	-	20	-	48	3	-	-	1	878
전라남도	구례군	용방면	487	-	2	18	-	30	3	-	-	1	487
전라남도	구례군	산동면	1,039	-	3	38	-	57	3	-	-	1	1,039
전라남도	고흥군	소계	22,842	7,749	6	603	2,479	1,242	51	6	18	19	22,842
전라남도	고흥군	군청	929	287	1	26	80	60	3	6	18	2	929
전라남도	고흥군	고흥읍	1,379	58	-	39	3	57	3	-	-	1	1,379
전라남도	고흥군	도양읍	1,553	995	-	42	188	90	3	-	-	1	1,553
전라남도	고흥군	풍양면	1,629	263	-	47	18	84	3	-	-	1	1,629
전라남도	고흥군	도덕면	1,546	626	3	35	8	75	3	-	-	1	1,546
전라남도	고흥군	금산면	1,471	754	-	39	114	96	3	-	-	1	1,471
전라남도	고흥군	도화면	1,446	470	-	41	87	105	3	-	-	1	1,446
전라남도	고흥군	포두면	2,335	280	-	51	803	129	3	-	-	2	2,335
전라남도	고흥군	봉래면	994	1,082	-	24	81	33	3	-	-	1	994
전라남도	고흥군	동일면	509	311	-	13	354	36	3	-	-	1	509
전라남도	고흥군	점암면	1,428	60	-	43	-	78	3	-	-	1	1,428
전라남도	고흥군	영남면	744	156	-	13	675	36	3	-	-	1	744
전라남도	고흥군	과역면	1,280	247	-	36	39	72	3	-	-	1	1,280
전라남도	고흥군	남양면	1,218	463	-	38	-	69	3	-	-	1	1,218

조사용품 배부내역

시도	시군구	읍면동	12	13	14	15	16	17	18	19	20	21	22	23
			여가구분 스티커	조사원 연락진	인사말씀	편철용 철근	조사구 오도 스티커	조사표 회수용 상자	문구set	조사표 발침대	조사원 가방	가방 스티커	임명장	조사요원 서약서
전라남도	구례군	소계	24	1,628	1,919	397	127	17	87	71	71	71	64	59
전라남도	구례군	군정	1			26		17	16	2	2	2	64	59
전라남도	구례군	구례읍	8	344	975	70	25		14	13	13	13		
전라남도	구례군	문척면	-	130	96	31	10		6	6	6	6		
전라남도	구례군	간전면	3	145	107	34	11		6	6	6	6		
전라남도	구례군	토지면	4	205	151	43	15		10	10	10	10		
전라남도	구례군	마산면	3	191	140	46	16		8	8	8	8		
전라남도	구례군	광의면	-	224	164	52	18		10	10	10	10		
전라남도	구례군	용방면	2	124	91	34	11		5	5	5	5		
전라남도	구례군	산동면	3	265	195	61	21		12	11	11	11		
전라남도	고흥군	소계	10,234	7,777	7,861	1,318	441	65	341	276	276	276	276	253
전라남도	고흥군	군정	368			71		65	52	2	2	2	276	253
전라남도	고흥군	고흥읍	61	365	1,032	61	21		15	14	14	14		
전라남도	고흥군	도양읍	1,183	662	1,876	94	33		25	24	24	24		
전라남도	고흥군	풍양면	281	479	351	88	31		18	17	17	17		
전라남도	고흥군	도덕면	637	540	396	79	28		20	19	19	19		
전라남도	고흥군	금산면	868	571	419	100	36		21	20	20	20		
전라남도	고흥군	도화면	557	494	362	109	39		18	17	17	17		
전라남도	고흥군	포두면	1,083	819	601	134	48		26	24	24	24		
전라남도	고흥군	봉래면	1,163	519	381	37	13		18	18	18	18		
전라남도	고흥군	동월면	665	272	200	40	14		10	10	10	10		
전라남도	고흥군	점암면	60	377	277	82	29		16	15	15	15		
전라남도	고흥군	영남면	831	360	264	40	14		10	10	10	10		
전라남도	고흥군	과유면	286	390	286	76	27		16	15	15	15		
전라남도	고흥군	남양면	463	417	306	73	26		17	16	16	16		



조사용품 배부내역

시도	시군구	읍면동	24		25	26	27	28	29	30	31	32	33	34	35
			출근부	조사 요원중 공											
전라남도	구례군	소계	80	59	92	59	72	24	9	9	18	24	24	9	
전라남도	구례군	군청	16	59	32	59	3	3	9	9	2	3	3	1	
전라남도	구례군	구례읍	14				13	3			2	3	3	1	
전라남도	구례군	문척면	5				6	2			2	2	2	1	
전라남도	구례군	간전면	5				6	2			2	2	2	1	
전라남도	구례군	토지면	9				10	3			2	3	3	1	
전라남도	구례군	마산면	7				8	3			2	3	3	1	
전라남도	구례군	광의면	9				10	3			2	3	3	1	
전라남도	구례군	용방면	4				5	2			2	2	2	1	
전라남도	구례군	산동면	11				11	3			2	3	3	1	
전라남도	고흥군	소계	345	253	198	253	277	67	28	28	34	67	67	17	
전라남도	고흥군	군청	55	253	198	253	3	3	28	28	2	3	3	1	
전라남도	고흥군	고흥읍	15				14	4			2	4	4	1	
전라남도	고흥군	도양읍	26				24	5			2	5	5	1	
전라남도	고흥군	풍양면	18				17	4			2	4	4	1	
전라남도	고흥군	도덕면	20				19	4			2	4	4	1	
전라남도	고흥군	금산면	21				20	5			2	5	5	1	
전라남도	고흥군	도화면	18				17	4			2	4	4	1	
전라남도	고흥군	포두면	27				24	5			2	5	5	1	
전라남도	고흥군	봉래면	18				18	4			2	4	4	1	
전라남도	고흥군	동월면	9				10	3			2	3	3	1	
전라남도	고흥군	정암면	16				15	4			2	4	4	1	
전라남도	고흥군	평남면	9				10	3			2	3	3	1	
전라남도	고흥군	과역면	16				15	4			2	4	4	1	
전라남도	고흥군	남양면	17				16	4			2	4	4	1	

조사용품 배부내역

시도	시군구	읍면동	1	2	3	4	5	6	7	8	9	10	11
			통가·임가 조사표	해수면어가 조사표	내수면어가 조사표	지역 조사표	어업임금종사자 가구조사표	조사표표지 (조사구)	조사표표지 (읍면동)	조사구 오도 표지	조사구 오도 간지	봉림어가 명부 표지	봉림가구분 스티커
전라남도	고흥군	동강면	1,327	13	-	37	-	75	3			1	1,327
전라남도	고흥군	대서면	1,190	186	2	32	12	60	3			1	1,190
전라남도	고흥군	두원면	1,864	1,498	-	47	17	87	3			1	1,864
전라남도	보성군	소계	14,673	1,201	22	367	385	728	38	6	14	15	14,673
전라남도	보성군	군정	597	45	1	16	13	35	2	6	14	2	597
전라남도	보성군	보성읍	1,673	6	2	36	-	66	3			1	1,673
전라남도	보성군	별교읍	3,524	470	3	77	102	156	3			2	3,524
전라남도	보성군	노동면	569	-	-	16	-	27	3			1	569
전라남도	보성군	미량면	660	-	2	18	-	33	3			1	660
전라남도	보성군	경백면	789	2	-	18	-	36	3			1	789
전라남도	보성군	올어면	612	-	-	17	-	30	3			1	612
전라남도	보성군	북내면	746	-	-	25	-	45	3			1	746
전라남도	보성군	문덕면	366	-	6	19	-	18	3			1	366
전라남도	보성군	조성면	1,755	-	4	41	-	87	3			1	1,755
전라남도	보성군	득량면	1,545	134	2	41	78	96	3			1	1,545
전라남도	보성군	회천면	1,315	544	-	26	192	66	3			1	1,315
전라남도	보성군	용치면	522	-	2	17	-	33	3			1	522
전라남도	화순군	소계	12,555	19	27	414	-	637	41	6	15	15	12,555
전라남도	화순군	군정	511	1	1	18	-	31	2	6	15	2	511
전라남도	화순군	화순읍	2,307	-	-	71	-	96	3			1	2,307
전라남도	화순군	한천면	455	2	4	22	-	33	3			1	455
전라남도	화순군	춘양면	916	-	-	29	-	48	3			1	916
전라남도	화순군	황룡면	602	-	3	18	-	30	3			1	602
전라남도	화순군	이양면	1,065	2	2	33	-	48	3			1	1,065
전라남도	화순군	능주면	752	3	-	19	-	48	3			1	752

조사용품 배부내역

시도	시군구	읍면동	12												23			
			이거구분 스틱커	13	14	15	16	17	18	19	20	21	22					
전라남도	고흥군	동강면	13	341	250	79	28		14	13	13							
전라남도	고흥군	대서면	200	348	256	64	22		14	13	13							
전라남도	고흥군	두원면	1,515	823	604	91	32		31	29	29							
전라남도	보성군	소계	1,608	3,926	5,932	787	261		185	152	152				146		134	
전라남도	보성군	군정	59			45			29	2	2				2		134	
전라남도	보성군	보성읍	8	427	1,209	70	25		17	16	16				16			
전라남도	보성군	별교읍	575	1,026	2,905	161	58		38	36	36				36			
전라남도	보성군	노동면	-	145	107	31	10		6	6	6				6			
전라남도	보성군	미력면	2	168	124	37	13		7	7	7				7			
전라남도	보성군	경백면	2	201	148	40	14		10	10	10				10			
전라남도	보성군	올어면	-	156	114	34	11		6	6	6				6			
전라남도	보성군	복내면	-	190	140	49	17		8	8	8				8			
전라남도	보성군	문덕면	6	95	70	22	7		5	5	5				5			
전라남도	보성군	조성면	4	447	328	91	32		18	17	17				17			
전라남도	보성군	득량면	214	440	323	100	36		17	16	16				16			
전라남도	보성군	회천면	736	498	366	70	25		18	17	17				17			
전라남도	보성군	응치면	2	133	98	37	13		6	6	6				6			
전라남도	화순군	소계	46	3,076	3,489	699	229		158	129	129				129		110	
전라남도	화순군	군정	2			41			30	2	2				2		110	
전라남도	화순군	화순읍	-	587	1,662	100	36		22	21	21				21			
전라남도	화순군	함천면	6	117	86	37	13		5	5	5				5			
전라남도	화순군	춘양면	-	233	171	52	18		10	10	10				10			
전라남도	화순군	장풍면	3	154	113	34	11		6	6	6				6			
전라남도	화순군	이양면	4	272	199	52	18		12	11	11				11			
전라남도	화순군	능주면	3	192	141	52	18		8	8	8				8			

조사용품 배부내역

시도	시군구	읍면동	24	25	26	27	28	29	30	31	32	33	34	35
			출근부	조사 요원증	조사 요원증 케이스	조사 요원증 공 문	조사 지침서	지도 지침서	입력프로그램 사용설명서	전산내검 지침서	조사관리 시스템	조사구관리 지침서	조사구 목록	조사용품 배부계획
전라남도	고흥군	동강면	14				13	3			2	3	3	1
전라남도	고흥군	대서면	14				13	3			2	3	3	1
전라남도	고흥군	두원면	32				29	5			2	5	5	1
전라남도	보성군	소계	181	73	134	134	153	41	16	16	26	41	41	13
전라남도	보성군	군정	30	73	134	134	3	3	16	16	2	3	3	1
전라남도	보성군	보성읍	17				16	4			2	4	4	1
전라남도	보성군	별교읍	40				36	6			2	6	6	1
전라남도	보성군	노동면	5				6	2			2	2	2	1
전라남도	보성군	미량면	6				7	2			2	2	2	1
전라남도	보성군	경백면	9				10	3			2	3	3	1
전라남도	보성군	올어면	5				6	2			2	2	2	1
전라남도	보성군	북내면	7				8	3			2	3	3	1
전라남도	보성군	문덕면	4				5	2			2	2	2	1
전라남도	보성군	조성면	18				17	4			2	4	4	1
전라남도	보성군	두량면	17				16	4			2	4	4	1
전라남도	보성군	회천면	18				17	4			2	4	4	1
전라남도	보성군	웅치면	5				6	2			2	2	2	1
전라남도	화순군	소계	148	60	110	110	130	41	14	14	28	41	41	14
전라남도	화순군	군정	27	60	110	110	3	3	14	14	2	3	3	1
전라남도	화순군	화순읍	22				21	5			2	5	5	1
전라남도	화순군	한천면	4				5	2			2	2	2	1
전라남도	화순군	춘양면	9				10	3			2	3	3	1
전라남도	화순군	청풍면	5				6	2			2	2	2	1
전라남도	화순군	이양면	11				11	3			2	3	3	1
전라남도	화순군	능주면	7				8	3			2	3	3	1

조사용품 배부내역

시도	시군구	읍면동	1	2	3	4	5	6	7	8	9	10	11
			농가·임가 조사표	해수면어가 조사표	내수면어가 조사표	지역 조사표	어업임금조사자 가구조사표	조사표표지 (조사구)	조사표표지 (읍면동)	조사구 오도 표지	조사구 오도 간지	농림어가 영부 표지	농임기구본 스티커
전라남도	화순군	도곡면	1,025	2	-	28	-	51	3			1	1,025
전라남도	화순군	도암면	776	-	-	28	-	36	3			1	776
전라남도	화순군	이서면	395	-	-	20	-	21	3			1	395
전라남도	화순군	북면	867	-	-	27	-	36	3			1	867
전라남도	화순군	동북면	778	2	-	25	-	42	3			1	778
전라남도	화순군	남면	884	7	13	36	-	54	3			1	884
전라남도	화순군	등면	1,222	-	4	40	-	63	3			1	1,222
전라남도	강진군	소계	12,424	1,879	24	341	239	653	32	6	11	11	12,424
전라남도	장흥군	군정	505	70	1	15	8	32	2	6	11	1	505
전라남도	장흥군	장흥읍	2,129	17	8	57	-	99	3			1	2,129
전라남도	장흥군	관산읍	2,515	507	4	46	120	108	3			1	2,515
전라남도	장흥군	대덕읍	1,514	244	-	32	8	78	3			1	1,514
전라남도	장흥군	용산면	1,173	84	3	32	-	57	3			1	1,173
전라남도	장흥군	인양면	1,078	306	4	32	32	69	3			1	1,078
전라남도	장흥군	장동면	503	-	-	22	-	30	3			1	503
전라남도	장흥군	장평면	1,061	-	2	36	-	60	3			1	1,061
전라남도	장흥군	유치면	549	2	2	31	-	27	3			1	549
전라남도	장흥군	부산면	593	-	-	20	-	39	3			1	593
전라남도	장흥군	회진면	804	649	-	18	71	54	3			1	804
전라남도	강진군	소계	11,027	1,393	20	332	150	605	35	6	13	13	11,027
전라남도	강진군	군정	449	52	1	15	5	29	2	6	13	2	449
전라남도	강진군	강진읍	1,873	54	4	43	-	90	3			1	1,873
전라남도	강진군	군동면	1,498	11	4	42	-	81	3			1	1,498
전라남도	강진군	철량면	1,133	266	2	37	-	57	3			1	1,133
전라남도	강진군	대구면	458	189	-	16	3	30	3			1	458

조사용품 배부내역

시도	시군구	읍면동	12	13	14	15	16	17	18	19	20	21	22	23
			여가구분 스टी커	조사원 연락진	인사말씀	편철용 철근	조사구 오도 스टी커	조사표 외수용 상자	문구set	조사표 발침대	조사원 가방	가방 스टी커	임명장	조사요원 서약서
전라남도	화순군	도곡면	2	261	192	55	19		12	11	11	11		
전라남도	화순군	도양면	-	198	145	40	14		8	8	8	8		
전라남도	화순군	이서면	-	101	74	25	8		5	5	5	5		
전라남도	화순군	북면	-	221	162	40	14		10	10	10	10		
전라남도	화순군	동북면	2	198	146	46	16		10	10	10	10		
전라남도	화순군	남면	20	230	169	58	20		11	10	10	10		
전라남도	화순군	동면	4	312	229	67	24		13	12	12	12		
전라남도	장흥군	소계	2,142	3,501	6,286	702	291	31	166	132	132	132	129	118
전라남도	장흥군	군정	79			41		31	28	2	2	2	129	118
전라남도	장흥군	장흥읍	25	547	1,550	103	37		21	20	20	20		
전라남도	장흥군	관산읍	631	782	2,214	112	40		29	27	27	27		
전라남도	장흥군	대덕읍	252	443	1,254	82	29		17	16	16	16		
전라남도	장흥군	용산면	87	318	234	61	21		13	12	12	12		
전라남도	장흥군	안양면	342	352	258	73	26		14	13	13	13		
전라남도	장흥군	장동면	-	128	94	34	11		6	6	6	6		
전라남도	장흥군	장평면	2	270	198	64	22		12	11	11	11		
전라남도	장흥군	유치면	4	141	103	31	10		6	6	6	6		
전라남도	장흥군	부산면	-	151	111	43	15		6	6	6	6		
전라남도	장흥군	회진면	720	369	270	58	20		14	13	13	13		
전라남도	강진군	소계	1,563	3,035	3,255	659	214	28	151	120	120	120	112	103
전라남도	강진군	군정	58			39		28	26	2	2	2	112	103
전라남도	강진군	강진읍	58	490	1,387	94	33		19	18	18	18		
전라남도	강진군	군동면	15	384	282	85	30		16	15	15	15		
전라남도	강진군	칠량면	268	350	257	61	21		14	13	13	13		
전라남도	강진군	대구면	192	161	118	34	11		6	6	6	6		

조사용품 배부내역

시도	시군구	읍면동	24	25	26	27	28	29	30	31	32	33	34	35
			출근부	조사 요원중	조사 요원중 케이스	조사 요원중 문	조사 지침서	지도 지침서	입력프로그램 사용설명서	전산내검 지침서	조사관리 시스템	조사구관리 지침서	조사구 목록	조사용품 배부계획
전라남도	화순군	도곡면	11				11	3			2	3	3	1
전라남도	화순군	도암면	7				8	3			2	3	3	1
전라남도	화순군	이서면	4				5	2			2	2	2	1
전라남도	화순군	북면	9				10	3			2	3	3	1
전라남도	화순군	동북면	9				10	3			2	3	3	1
전라남도	화순군	남면	10				10	3			2	3	3	1
전라남도	화순군	동면	13				12	3			2	3	3	1
전라남도	강진군	소계	164	65	118	118	133	35	15	15	22	35	35	11
전라남도	강흥군	군정	29	65	118	118	3	3	15	15	2	3	3	1
전라남도	강흥군	장흥읍	21				20	5			2	5	5	1
전라남도	강흥군	관산읍	30				27	5			2	5	5	1
전라남도	강흥군	대덕읍	17				16	4			2	4	4	1
전라남도	강흥군	용산면	13				12	3			2	3	3	1
전라남도	강흥군	인양면	14				13	3			2	3	3	1
전라남도	강흥군	장동면	5				6	2			2	2	2	1
전라남도	강흥군	평면	11				11	3			2	3	3	1
전라남도	강흥군	유치면	5				6	2			2	2	2	1
전라남도	강흥군	부산면	5				6	2			2	2	2	1
전라남도	강흥군	회진면	14				13	3			2	3	3	1
전라남도	강진군	소계	145	56	103	103	121	36	14	14	24	36	36	12
전라남도	강진군	군정	27	56	103	103	3	3	14	14	2	3	3	1
전라남도	강진군	강진읍	19				18	4			2	4	4	1
전라남도	강진군	군동면	16				15	4			2	4	4	1
전라남도	강진군	황량면	14				13	3			2	3	3	1
전라남도	강진군	대구면	5				6	2			2	2	2	1

조사용품 배부내역

시도	시군구	읍면동	1	2	3	4	5	6	7	8	9	10	11
			농가·임가 조사표	해수면어가 조사표	내수면어가 조사표	지역 조사표	어업임금종사자 가구조사표	조사표표지 (조사구)	조사표표지 (읍면동)	조사구 요도 표지	조사구 요도 간지	농림어가 영부 표지	농임기구분 스티커
전라남도	강진군	마량면	386	175	2	14	128	30	3			1	386
전라남도	강진군	도암면	1,133	322	3	38	6	60	3			1	1,133
전라남도	강진군	신전면	817	324	4	20	8	42	3			1	817
전라남도	강진군	성전면	1,134	-	-	33	-	66	3			1	1,134
전라남도	강진군	작천면	1,053	-	-	31	-	51	3			1	1,053
전라남도	강진군	병영면	710	-	-	25	-	48	3			1	710
전라남도	강진군	용천면	383	-	-	18	-	21	3			1	383
전라남도	해남군	소계	21,199	2,753	50	598	199	1,075	45	6	16	16	21,199
전라남도	해남군	군정	862	102	2	26	7	52	3	6	16	2	862
전라남도	해남군	해남읍	1,599	19	2	41	-	66	3			1	1,599
전라남도	해남군	상산면	1,109	-	3	39	-	60	3			1	1,109
전라남도	해남군	화산면	1,492	342	2	47	20	75	3			1	1,492
전라남도	해남군	현산면	1,288	50	6	37	6	75	3			1	1,288
전라남도	해남군	송지면	1,992	998	3	47	74	111	3			1	1,992
전라남도	해남군	북평면	1,096	272	7	25	5	63	3			1	1,096
전라남도	해남군	북일면	893	381	-	22	5	45	3			1	893
전라남도	해남군	옥천면	1,310	2	-	48	-	69	3			1	1,310
전라남도	해남군	계곡면	1,040	-	-	35	-	54	3			1	1,040
전라남도	해남군	마산면	1,172	-	3	39	-	54	3			1	1,172
전라남도	해남군	황산면	2,305	247	-	48	5	102	3			1	2,305
전라남도	해남군	산이면	1,871	17	15	44	-	81	3			1	1,871
전라남도	해남군	문내면	1,641	177	7	51	68	87	3			1	1,641
전라남도	해남군	화원면	1,529	146	-	49	9	81	3			1	1,529
전라남도	영양군	소계	15,242	166	82	394	17	646	35	6	13	13	15,242
전라남도	영양군	군정	620	6	3	17	1	31	2	6	13	2	620



조사용품 배부내역

시도	시군구	읍면동	12	13	14	15	16	17	18	19	20	21	22	23
전라남도	강진군	마량면	305	165	121	34	11	6	6	6	6	6		
전라남도	강진군	도암면	331	364	267	64	22	15	14	14	14	14		
전라남도	강진군	신전면	336	285	209	46	16	12	11	11	11	11		
전라남도	강진군	성전면	-	289	212	70	25	12	11	11	11	11		
전라남도	강진군	작천면	-	268	197	55	19	12	11	11	11	11		
전라남도	강진군	병영면	-	181	133	52	18	8	8	8	8	8		
전라남도	강진군	웅천면	-	98	72	25	8	5	5	5	5	5		
전라남도	해남군	소계	3,002	5,833	5,143	1,142	381	52	278	219	219	219	219	201
전라남도	해남군	군정	111			63		52	45	2	2	2	219	201
전라남도	해남군	해남읍	21	411	1,165	70	25		17	16	16	16		
전라남도	해남군	상산면	3	283	208	64	22	12	12	11	11	11		
전라남도	해남군	화산면	364	463	340	79	28	18	17	17	17	17		
전라남도	해남군	련산면	62	342	251	79	28	14	14	13	13	13		
전라남도	해남군	송지면	1,075	752	552	115	41	29	29	27	27	27		
전라남도	해남군	북평면	284	344	252	67	24	14	14	13	13	13		
전라남도	해남군	북일면	386	316	232	49	17	13	13	12	12	12		
전라남도	해남군	옥천면	2	334	245	73	26	13	13	12	12	12		
전라남도	해남군	계곡면	-	265	194	58	20	12	12	11	11	11		
전라남도	해남군	마산면	3	299	219	58	20	12	12	11	11	11		
전라남도	해남군	황산면	252	644	473	106	38	26	26	24	24	24		
전라남도	해남군	산이면	32	483	354	85	30	18	18	17	17	17		
전라남도	해남군	문내면	252	473	347	91	32	18	18	17	17	17		
전라남도	해남군	화원면	155	424	311	85	30	17	17	16	16	16		
전라남도	영암군	소계	265	3,778	4,865	700	231	35	187	154	154	154	150	138
전라남도	영암군	군정	10			41		35	29	2	2	2	150	138

조사용품 배부내역

시도	시군구	읍면동	24	25	26	27	28	29	30	31	32	33	34	35
전라남도	강진군	마량면	5				6	2			2	2	2	1
전라남도	강진군	도암면	15				14	4			2	4	4	1
전라남도	강진군	신진면	11				11	3			2	3	3	1
전라남도	강진군	성전면	11				11	3			2	3	3	1
전라남도	강진군	작천면	11				11	3			2	3	3	1
전라남도	강진군	병영면	7				8	3			2	3	3	1
전라남도	강진군	음천면	4				5	2			2	2	2	1
전라남도	해남군	소계	280	110	201	201	220	54	24	24	30	54	54	15
전라남도	해남군	군청	48	110	201	201	3	3	24	24	2	3	3	1
전라남도	해남군	해남읍	17				16	4			2	4	4	1
전라남도	해남군	상산면	11				11	3			2	3	3	1
전라남도	해남군	화산면	18				17	4			2	4	4	1
전라남도	해남군	원산면	14				13	3			2	3	3	1
전라남도	해남군	송지면	30				27	5			2	5	5	1
전라남도	해남군	북평면	14				13	3			2	3	3	1
전라남도	해남군	북일면	13				12	3			2	3	3	1
전라남도	해남군	유천면	13				12	3			2	3	3	1
전라남도	해남군	계곡면	11				11	3			2	3	3	1
전라남도	해남군	마산면	11				11	3			2	3	3	1
전라남도	해남군	황산면	27				24	5			2	5	5	1
전라남도	해남군	산이면	18				17	4			2	4	4	1
전라남도	해남군	문내면	18				17	4			2	4	4	1
전라남도	해남군	화원면	17				16	4			2	4	4	1
전라남도	영양군	소계	182	75	138	138	155	42	16	16	24	42	42	12
전라남도	영양군	군청	30	75	138	138	3	3	16	16	2	3	3	1

조사용품 배부내역

시도	시군구	읍면동	1										
			1	2	3	4	5	6	7	8	9	10	11
			통가·임가 조사표	해수면어가 조사표	내수면어가 조사표	지역 조사표	어업임금조사자 기구조사표	조사표표지 (조사구)	조사표표지 (읍면동)	조사구 유도 표지	조사구 유도 간지	방클어가 명부 표지	방임기구본 스티커
전라남도	영양군	영양읍	2,091	4	3	39	-	72	3			1	2,091
전라남도	영양군	상호읍	1,763	54	9	61	8	75	3			1	1,763
전라남도	영양군	덕진면	901	-	3	28	-	42	3			1	901
전라남도	영양군	금정면	959	-	-	22	-	51	3			1	959
전라남도	영양군	신북면	1,512	3	2	47	-	75	3			1	1,512
전라남도	영양군	시종면	2,158	16	-	44	-	48	3			1	2,158
전라남도	영양군	도포면	1,009	2	-	28	-	36	3			1	1,009
전라남도	영양군	군서면	1,474	-	-	31	-	69	3			1	1,474
전라남도	영양군	서호면	940	16	24	26	-	45	3			1	940
전라남도	영양군	확산면	927	7	11	26	-	51	3			1	927
전라남도	영양군	미암면	888	58	27	25	-	51	3			1	888
전라남도	무안군	소계	15,749	929	74	418	91	763	29	6	10	10	15,749
전라남도	무안군	군정	640	35	3	18	3	37	2	6	10	1	640
전라남도	무안군	무안읍	1,559	20	3	41	-	63	3			1	1,559
전라남도	무안군	일로읍	2,592	26	29	59	-	96	3			1	2,592
전라남도	무안군	삼향면	1,485	50	-	42	-	81	3			1	1,485
전라남도	무안군	용탄면	1,415	7	8	48	-	60	3			1	1,415
전라남도	무안군	청계면	1,674	132	9	49	6	102	3			1	1,674
전라남도	무안군	현경면	2,145	172	8	48	57	108	3			1	2,145
전라남도	무안군	망운면	740	162	8	24	2	42	3			1	740
전라남도	무안군	해계면	2,252	208	6	59	14	105	3			1	2,252
전라남도	무안군	운남면	1,247	117	-	30	9	69	3			1	1,247
전라남도	함평군	소계	12,449	281	41	314	34	621	29	6	10	10	12,449
전라남도	함평군	군정	506	11	2	14	2	30	2	6	10	1	506
전라남도	함평군	함평읍	1,804	134	8	41	-	78	3			1	1,804

조사용품 배부내역

시도	시군구	읍면동	12		13	14	15	16	17	18	19	20	21	22	23
			이기구본 스티커	조사원 연박진											
전라남도	영양군	영양읍	7	534	1,511	76	27			20	19	19	19		
전라남도	영양군	상호읍	71	465	1,315	79	28			18	17	17	17		
전라남도	영양군	덕진면	3	230	169	46	16			10	10	10	10		
전라남도	영양군	금정면	-	244	179	55	19			11	11	11	11		
전라남도	영양군	신북면	5	386	283	79	28			16	15	15	15		
전라남도	영양군	시종면	16	552	405	52	18			22	21	21	21		
전라남도	영양군	도포면	2	257	189	40	14			12	11	11	11		
전라남도	영양군	군서면	-	375	275	73	26			16	15	15	15		
전라남도	영양군	서호면	40	248	182	49	17			11	11	11	11		
전라남도	영양군	확산면	18	240	176	55	19			11	11	11	11		
전라남도	영양군	미양면	93	247	181	55	19			11	11	11	11		
전라남도	무안군	소계	1,094	4,082	5,249	808	271	37	194	155	155	155	155	154	141
전라남도	무안군	군청	41			46		37	31	2	2	2	2	154	141
전라남도	무안군	무안읍	23	402	1,138	67	24		16	15	15	15	15		
전라남도	무안군	일포읍	55	672	1,903	100	36		26	25	25	25	25		
전라남도	무안군	상황면	50	389	286	85	30		16	15	15	15	15		
전라남도	무안군	웅탄면	15	363	267	64	22		15	14	14	14	14		
전라남도	무안군	청계면	147	459	337	106	38		18	17	17	17	17		
전라남도	무안군	현경면	237	598	439	112	40		23	21	21	21	21		
전라남도	무안군	망운면	172	228	167	46	16		10	10	10	10	10		
전라남도	무안군	해제면	228	625	458	109	39		25	23	23	23	23		
전라남도	무안군	웅남면	126	346	254	73	26		14	13	13	13	13		
전라남도	합평군	소계	356	3,117	3,318	666	221	29	153	123	123	123	123	119	109
전라남도	합평군	군청	15			39		29	25	2	2	2	2	119	109
전라남도	합평군	합평읍	142	492	1,392	82	29		19	18	18	18	18		

조사용품 배부내역

시도	시군구	읍면동	24	25	26	27	28	29	30	31	32	33	34	35
			출근부	조사 요원중	조사 요원중 케이스	조사 요원중 요원중 근	조사 지침서	지도 지침서	입력프로그램 사용설명서	전산내검 지침서	조사관리 시스템	조사구관리 지침서	조사구 목록	조사용품 배부계획
전라남도	영양군	영양읍	20				19	4			2	4	4	1
전라남도	영양군	삼호읍	18				17	4			2	4	4	1
전라남도	영양군	덕진면	9				10	3			2	3	3	1
전라남도	영양군	금정면	10				11	3			2	3	3	1
전라남도	영양군	신북면	16				15	4			2	4	4	1
전라남도	영양군	시종면	22				21	5			2	5	5	1
전라남도	영양군	도포면	11				11	3			2	3	3	1
전라남도	영양군	군서면	16				15	4			2	4	4	1
전라남도	영양군	서호면	10				11	3			2	3	3	1
전라남도	영양군	학산면	10				11	3			2	3	3	1
전라남도	영양군	미암면	10				11	3			2	3	3	1
전라남도	무안군	소계	197	77	141	141	156	40	17	17	20	40	40	10
전라남도	무안군	군청	32	77	141	141	3	3	17	17	2	3	3	1
전라남도	무안군	무안읍	16				15	4			2	4	4	1
전라남도	무안군	일포읍	27				25	5			2	5	5	1
전라남도	무안군	상황면	16				15	4			2	4	4	1
전라남도	무안군	용담면	15				14	4			2	4	4	1
전라남도	무안군	황계면	18				17	4			2	4	4	1
전라남도	무안군	황경면	24				21	5			2	5	5	1
전라남도	무안군	망운면	9				10	3			2	3	3	1
전라남도	무안군	해제면	26				23	5			2	5	5	1
전라남도	무안군	운남면	14				13	3			2	3	3	1
전라남도	함평군	소계	151	60	109	109	124	34	14	14	20	34	34	10
전라남도	함평군	군청	26	60	109	109	3	3	14	14	2	3	3	1
전라남도	함평군	함평읍	19				18	4			2	4	4	1

조사용품 배부내역

시도	시군구	읍면동	1		2	3	4	5	6	7	8	9	10	11
			평가·임가 조사표	농가·임가 조사표										
전라남도	함평군	순불면	1,627	130	16	38	32	87	3			1	1,627	
전라남도	함평군	신광면	844	2	-	28	-	42	3			1	844	
전라남도	함평군	학교면	1,578	4	9	39	-	72	3			1	1,578	
전라남도	함평군	임다면	814	-	-	26	-	54	3			1	814	
전라남도	함평군	대동면	1,347	-	-	33	-	66	3			1	1,347	
전라남도	함평군	나산면	1,219	-	3	32	-	63	3			1	1,219	
전라남도	함평군	해보면	989	-	3	28	-	60	3			1	989	
전라남도	함평군	월야면	1,721	-	-	35	-	69	3			1	1,721	
전라남도	영광군	소계	13,448	2,525	61	338	568	662	95	6	13	13	13,448	
전라남도	영광군	군정	547	94	3	15	19	32	2	6	13	2	547	
전라남도	영광군	영광읍	2,319	12	7	49	-	87	3			1	2,319	
전라남도	영광군	백수읍	2,263	920	13	47	20	99	3			1	2,263	
전라남도	영광군	홍농읍	1,641	231	-	36	78	60	3			1	1,641	
전라남도	영광군	대야면	775	-	-	21	-	36	3			1	775	
전라남도	영광군	묘향면	894	3	7	20	-	39	3			1	894	
전라남도	영광군	불갑면	474	2	6	17	-	27	3			1	474	
전라남도	영광군	군서면	809	4	3	24	-	54	3			1	809	
전라남도	영광군	군남면	1,210	-	2	33	-	60	3			1	1,210	
전라남도	영광군	영산면	1,573	471	12	33	107	87	3			1	1,573	
전라남도	영광군	법성면	875	619	8	32	303	72	3			1	875	
전라남도	영광군	낙월면	68	169	-	11	41	9	3			1	68	
전라남도	정성군	소계	10,965	7	33	327	-	580	35	6	13	13	10,965	
전라남도	정성군	군정	446	1	2	14	-	28	2	6	13	2	446	
전라남도	정성군	강성읍	2,086	2	3	53	-	93	3			1	2,086	
전라남도	정성군	진원면	968	-	-	24	-	45	3			1	968	

조사용품 배부내역

시도	시군구	읍면동	12	13	14	15	16	17	18	19	20	21	22	23
			여가구분 스티커	조사원 연락전	인사말씀	편철용 철근	조사구 오도 스티커	조사표 회수용 상자	문구set	조사표 발침대	조사원 가방	가방 스티커	임명장	조사오원 서약서
전라남도	함평군	순불면	178	454	333	91	32		17	16	16	16		
전라남도	함평군	신광면	2	215	158	46	16		10	10	10	10		
전라남도	함평군	황고면	13	405	297	76	27		16	15	15	15		
전라남도	함평군	영다면	-	207	152	58	20		10	10	10	10		
전라남도	함평군	대동면	-	343	252	70	25		14	13	13	13		
전라남도	함평군	나산면	3	311	228	67	24		13	12	12	12		
전라남도	함평군	해보면	3	252	185	64	22		12	11	11	11		
전라남도	함평군	월야면	-	438	321	73	26		17	16	16	16		
전라남도	영광군	소계	3,154	3,965	6,845	716	235	36	184	151	151	151	147	135
전라남도	영광군	군정	116			42		36	28	2	2	2	147	135
전라남도	영광군	영광읍	19	594	1,683	91	32		24	23	23	23		
전라남도	영광군	백수읍	953	795	2,250	103	37		30	28	28	28		
전라남도	영광군	홍농읍	309	486	1,377	64	22		18	17	17	17		
전라남도	영광군	대마면	-	197	145	40	14		8	8	8	8		
전라남도	영광군	묘량면	10	230	169	43	15		10	10	10	10		
전라남도	영광군	불감면	8	122	90	31	10		5	5	5	5		
전라남도	영광군	군서면	7	207	152	58	20		10	10	10	10		
전라남도	영광군	군남면	2	308	226	64	22		13	12	12	12		
전라남도	영광군	영산면	590	533	391	91	32		19	18	18	18		
전라남도	영광군	범성면	930	428	314	76	27		15	14	14	14		
전라남도	영광군	낙월면	210	65	48	13	4		4	4	4	4		
전라남도	장성군	소계	40	2,684	3,085	634	208	26	140	111	111	111	104	95
전라남도	장성군	군정	3			38		26	24	2	2	2	104	95
전라남도	장성군	장성읍	5	531	1,505	97	35		20	19	19	19		
전라남도	장성군	진원면	-	246	181	49	17		12	11	11	11		

조사용품 배부내역

시도	시군구	읍면동	24	25	26	27	28	29	30	31	32	33	34	35
			출근부	조사 요원증	조사 요원증 케이스	조사 요원증 문	조사 지침서	지도 지침서	입력프로그램 사용설명서	전산내검 지침서	조사관리 시스템	조사구관리 지침서	조사구 목록	조사용품 배부계획
전라남도	함평군	순불면	17				16	4			2	4	4	1
전라남도	함평군	신광면	9				10	3			2	3	3	1
전라남도	함평군	학교면	16				15	4			2	4	4	1
전라남도	함평군	영다면	9				10	3			2	3	3	1
전라남도	함평군	대동면	14				13	3			2	3	3	1
전라남도	함평군	나산면	13				12	3			2	3	3	1
전라남도	함평군	해포면	11				11	3			2	3	3	1
전라남도	함평군	월야면	17				16	4			2	4	4	1
전라남도	영광군	소계	182	74	135	135	152	41	15	15	24	41	41	12
전라남도	영광군	군청	29	74	135	135	3	3	15	15	2	3	3	1
전라남도	영광군	영광읍	25				23	5			2	5	5	1
전라남도	영광군	백수읍	31				28	5			2	5	5	1
전라남도	영광군	홍농읍	18				17	4			2	4	4	1
전라남도	영광군	대마면	7				8	3			2	3	3	1
전라남도	영광군	모량면	9				10	3			2	3	3	1
전라남도	영광군	불갈면	4				5	2			2	2	2	1
전라남도	영광군	군서면	9				10	3			2	3	3	1
전라남도	영광군	군남면	13				12	3			2	3	3	1
전라남도	영광군	영신면	19				18	4			2	4	4	1
전라남도	영광군	법성면	15				14	4			2	4	4	1
전라남도	영광군	낙월면	3				4	2			2	2	2	1
전라남도	장성군	소계	132	52	95	95	112	33	13	13	24	33	33	12
전라남도	장성군	군청	25	52	95	95	3	3	13	13	2	3	3	1
전라남도	장성군	장성읍	20				19	4			2	4	4	1
전라남도	장성군	진원면	11				11	3			2	3	3	1



조사용품 배부내역

시도	시군구	읍면동	1	2	3	4	5	6	7	8	9	10	11
			통가·임가 조사표	해수면어가 조사표	내수면어가 조사표	지역 조사표	어업임금조사자 가구조사표	조사표표지 (조사구)	조사표표지 (읍면동)	조사구 유도 표지	조사구 유도 간지	농림어가 명부 표지	농임기구본 스티커
전라남도	장성군	남면	1,031	-	4	28	-	54	3			1	1,031
전라남도	장성군	동화면	645	-	3	22	-	39	3			1	645
전라남도	장성군	상서면	1,223	-	-	37	-	63	3			1	1,223
전라남도	장성군	삼계면	1,011	-	-	35	-	57	3			1	1,011
전라남도	장성군	황룡면	901	-	2	28	-	54	3			1	901
전라남도	장성군	서삼면	502	-	-	17	-	24	3			1	502
전라남도	장성군	북일면	621	2	6	18	-	33	3			1	621
전라남도	장성군	북이면	904	2	7	29	-	57	3			1	904
전라남도	장성군	북하면	627	-	6	22	-	33	3			1	627
전라남도	함도군	소계	11,036	10,515	3	270	890	769	38	6	14	14	11,036
전라남도	함도군	군청	449	390	1	12	29	37	2	6	14	2	449
전라남도	함도군	원도읍	1,706	697	-	38	357	96	3			1	1,706
전라남도	함도군	금일읍	1,054	1,112	-	26	36	78	3			1	1,054
전라남도	함도군	노화읍	1,900	1,693	-	29	14	81	3			1	1,900
전라남도	함도군	군외면	1,138	1,402	-	9	56	60	3			1	1,138
전라남도	함도군	신지면	987	955	-	19	198	72	3			1	987
전라남도	함도군	고금면	1,518	887	2	36	44	84	3			1	1,518
전라남도	함도군	약산면	672	697	-	24	17	48	3			1	672
전라남도	함도군	청산면	569	353	-	26	51	60	3			1	569
전라남도	함도군	소안면	716	743	-	17	35	57	3			1	716
전라남도	함도군	금당면	147	272	-	11	14	27	3			1	147
전라남도	함도군	보림면	137	852	-	16	12	48	3			1	137
전라남도	함도군	생일면	43	462	-	7	27	21	3			1	43
전라남도	진도군	소계	10,085	2,433	14	281	539	571	23	6	8	8	10,085
전라남도	진도군	군청	410	90	1	13	18	28	2	6	8	1	410

조사용품 배부내역

시도	시군구	읍면동	12	13	14	15	16	17	18	19	20	21	22	23
			여가구분 스티커	조사원 연락진	인사말씀	편철용 철근	조사구 오도 스티커	조사표 외수용 상자	문구set	조사표 발침대	조사원 가방	가방 스티커	임명장	조사요원 서약서
전라남도	장성군	남면	4	263	193	58	20		12	11	11	11		
전라남도	장성군	동화면	3	165	121	43	15		7	7	7	7		
전라남도	장성군	삼서면	-	311	228	67	24		13	12	12	12		
전라남도	장성군	삼계면	-	257	189	61	21		12	11	11	11		
전라남도	장성군	황흥면	2	230	169	58	20		11	10	10	10		
전라남도	장성군	서상면	-	128	94	28	9		6	6	6	6		
전라남도	장성군	북일면	8	160	117	37	13		6	6	6	6		
전라남도	장성군	북이면	9	232	170	61	21		11	10	10	10		
전라남도	장성군	북하면	6	161	118	37	13		6	6	6	6		
전라남도	완도군	소계	11,408	5,202	8,172	827	272	42	240	192	192	192	192	176
전라남도	완도군	군청	420			47		42	39	2	2	2	192	176
전라남도	완도군	완도읍	1,054	666	1,887	100	36		24	23	23	23		
전라남도	완도군	금일읍	1,148	532	1,507	82	29		20	19	19	19		
전라남도	완도군	노화읍	1,707	877	2,483	85	30		31	30	30	30		
전라남도	완도군	군외면	1,458	624	458	64	22		24	23	23	23		
전라남도	완도군	신지면	1,153	511	375	76	27		18	17	17	17		
전라남도	완도군	고금면	933	600	440	88	31		25	23	23	23		
전라남도	완도군	약산면	714	335	246	52	18		13	12	12	12		
전라남도	완도군	청산면	404	237	174	64	22		11	10	10	10		
전라남도	완도군	소안면	778	360	264	61	21		14	13	13	13		
전라남도	완도군	금당면	286	103	76	31	10		5	5	5	5		
전라남도	완도군	모굴면	864	234	172	52	18		11	10	10	10		
전라남도	완도군	생일면	489	123	90	25	8		5	5	5	5		
전라남도	진도군	소계	2,986	3,109	3,141	608	203	28	146	115	115	115	111	102
전라남도	진도군	군청	109			37		28	26	2	2	2	111	102

조사용품 배부내역

시도	시군구	읍면동	24	25	26	27	28	29	30	31	32	33	34	35
			출근부	조사 요원중 조사 요원중	조사 요원중 케이스	조사 요원중 공 공	조사 지침서	지도 지침서	입력프로그램 사용설명서	전산내검 지침서	조사관리 시스템	조사구관리 지침서	조사구 목록	조사용품 배부계획
전라남도	장성군	남면	11				11	3			2	3	3	1
전라남도	장성군	동화면	6				7	2			2	2	2	1
전라남도	장성군	상서면	13				12	3			2	3	3	1
전라남도	장성군	상계면	11				11	3			2	3	3	1
전라남도	장성군	황룡면	10				10	3			2	3	3	1
전라남도	장성군	서상면	5				6	2			2	2	2	1
전라남도	장성군	북일면	5				6	2			2	2	2	1
전라남도	장성군	북이면	10				10	3			2	3	3	1
전라남도	장성군	북하면	5				6	2			2	2	2	1
전라남도	함도군	소계	242	96	176	176	193	47	21	21	26	47	47	13
전라남도	함도군	군청	41	96	176	176	3	3	21	21	2	3	3	1
전라남도	함도군	완도를	25				23	5			2	5	5	1
전라남도	함도군	금일읍	20				19	4			2	4	4	1
전라남도	함도군	노화읍	32				30	5			2	5	5	1
전라남도	함도군	군외면	25				23	5			2	5	5	1
전라남도	함도군	신지면	18				17	4			2	4	4	1
전라남도	함도군	고금면	26				23	5			2	5	5	1
전라남도	함도군	약산면	13				12	3			2	3	3	1
전라남도	함도군	황산면	10				10	3			2	3	3	1
전라남도	함도군	소안면	14				13	3			2	3	3	1
전라남도	함도군	금당면	4				5	2			2	2	2	1
전라남도	함도군	보리면	10				10	3			2	3	3	1
전라남도	함도군	생원면	4				5	2			2	2	2	1
전라남도	진도군	소계	147	56	102	102	116	31	14	14	16	31	31	8
전라남도	진도군	군청	27	56	102	102	3	3	14	14	2	3	3	1

조사용품 배부내역

시도	시군구	읍면동	1		2	3	4	5	6	7	8	9	10	11
			농가·임가 조사표	매수면어가 조사표										
전라남도	진도군	진도읍	1,527	82	-	39	12	72	3				1	1,527
전라남도	진도군	군내면	1,450	46	-	30	14	69	3				1	1,450
전라남도	진도군	고군면	1,125	504	3	29	282	69	3				1	1,125
전라남도	진도군	의신면	1,536	471	-	46	27	93	3				1	1,536
전라남도	진도군	임회면	1,291	203	6	41	50	78	3				1	1,291
전라남도	진도군	지산면	1,681	80	4	40	20	87	3				1	1,681
전라남도	진도군	조도면	1,065	957	-	43	116	75	3				1	1,065
전라남도	신안군	소계	15,196	3,661	3	389	1,150	842	45	16	6	16	16	15,196
전라남도	신안군	군청	618	136	1	17	37	41	3	3	6	16	2	618
전라남도	신안군	지도읍	2,119	85	-	40	38	87	3				1	2,119
전라남도	신안군	증도면	703	163	-	13	3	39	3				1	703
전라남도	신안군	임자면	962	194	-	27	504	63	3				1	962
전라남도	신안군	자은면	1,143	26	-	27	23	48	3				1	1,143
전라남도	신안군	비금면	1,381	73	-	39	158	78	3				1	1,381
전라남도	신안군	도초면	1,012	75	-	37	47	60	3				1	1,012
전라남도	신안군	흑산면	166	1,644	-	28	219	66	3				1	166
전라남도	신안군	하의면	717	75	-	21	14	42	3				1	717
전라남도	신안군	신의면	428	332	-	16	-	33	3				1	428
전라남도	신안군	장산면	760	50	-	16	15	36	3				1	760
전라남도	신안군	안좌면	1,479	127	-	36	6	78	3				1	1,479
전라남도	신안군	활금면	483	32	-	10	15	27	3				1	483
전라남도	신안군	양태면	836	129	-	22	53	51	3				1	836
전라남도	신안군	압해면	2,389	520	2	40	18	93	3				1	2,389

조사용품 배부내역

시도	시군구	읍면종	12	13	14	15	16	17	18	19	20	21	22	23
			여가구분 스티커	조사원 연락전	인시발씀	편철용 출판	조사구 오도 스티커	조사표 회수용 상자	문구set	조사표 받침대	조사원 가방	가방 스티커	임명장	조사요원 서약서
전라남도	진도군	진도읍	94	410	1,161	76	27		16	15	15	15		
전라남도	진도군	군내면	60	382	280	73	26		16	15	15	15		
전라남도	진도군	고군면	789	459	337	73	26		16	15	15	15		
전라남도	진도군	의신면	498	505	370	97	35		19	18	18	18		
전라남도	진도군	임회면	259	387	284	82	29		16	15	15	15		
전라남도	진도군	지산면	104	451	331	91	32		18	17	17	17		
전라남도	진도군	조도면	1,073	515	378	79	28		19	18	18	18		
전라남도	신안군	소계	4,814	4,744	4,668	909	301	41	228	182	182	182	177	162
전라남도	신안군	군청	174			52		41	38	2	2	2	177	162
전라남도	신안군	지도읍	123	566	1,603	91	32		22	21	21	21		
전라남도	신안군	중도면	166	217	159	43	15		10	10	10	10		
전라남도	신안군	임자면	698	390	286	67	24		12	11	11	11		
전라남도	신안군	자은면	49	301	221	52	18		12	11	11	11		
전라남도	신안군	비금면	231	400	293	82	29		15	14	14	14		
전라남도	신안군	도초면	122	284	208	64	22		12	11	11	11		
전라남도	신안군	축신면	1,863	465	341	70	25		17	16	16	16		
전라남도	신안군	하의면	89	202	149	46	16		11	10	10	10		
전라남도	신안군	신의면	332	186	136	37	13		8	8	8	8		
전라남도	신안군	장신면	65	208	153	40	14		10	10	10	10		
전라남도	신안군	안좌면	133	407	298	82	29		16	15	15	15		
전라남도	신안군	팔금면	47	133	98	31	10		6	6	6	6		
전라남도	신안군	양태면	182	253	186	55	19		11	11	11	11		
전라남도	신안군	압해면	540	732	537	97	35		28	26	26	26		

조사용품 배부내역

시도	시군구	읍면동	24	25	26	27	28	29	30	31	32	33	34	35
			출근부	조사 요원중	조사 요원중 케이스	조사 요원중 문	조사 지침서	지도 지침서	입력프로그램 사용설명서	전산내검 지침서	조사관리 시스템	조사구관리 지침서	조사구 목록	조사용품 배부계획
전라남도	진도군	진도읍	16				15	4			2	4	4	1
전라남도	진도군	군내면	16				15	4			2	4	4	1
전라남도	진도군	고군면	16				15	4			2	4	4	1
전라남도	진도군	의신면	19				18	4			2	4	4	1
전라남도	진도군	임회면	16				15	4			2	4	4	1
전라남도	진도군	지신면	18				17	4			2	4	4	1
전라남도	진도군	조도면	19				18	4			2	4	4	1
전라남도	신안군	소계	222	89	162	162	183	51	21	21	30	51	51	15
전라남도	신안군	군청	40	89	162	162	3	3	21	21	2	3	3	1
전라남도	신안군	지도읍	22				21	5			2	5	5	1
전라남도	신안군	중도면	9				10	3			2	3	3	1
전라남도	신안군	임자면	11				11	3			2	3	3	1
전라남도	신안군	자은면	11				11	3			2	3	3	1
전라남도	신안군	비금면	15				14	4			2	4	4	1
전라남도	신안군	도초면	11				11	3			2	3	3	1
전라남도	신안군	북산면	17				16	4			2	4	4	1
전라남도	신안군	하의면	10				10	3			2	3	3	1
전라남도	신안군	신의면	7				8	3			2	3	3	1
전라남도	신안군	장산면	9				10	3			2	3	3	1
전라남도	신안군	안좌면	16				15	4			2	4	4	1
전라남도	신안군	팔금면	5				6	2			2	2	2	1
전라남도	신안군	양태면	10				11	3			2	3	3	1
전라남도	신안군	압해면	29				26	5			2	5	5	1

조사용품 배부내역

시도	시군구	읍면동	1		2		3		4		5		11		12	
			농가·임가 조사표	매수면어가 조사표	매수면어가 조사표	내수면어가 조사표	지역 조사표	어업임금종사자 가구조사표	농임가구분 스티커	어기구분 스티커						
	서울지방통계청		423	11	1	-	1	423	13							13
	부산지방통계청 (울산)		1,599	451	15	-	133	1,599	599							599
	경기지방통계청		9,419	162	30	-	12	9,419	204							204
	광주·전남지방통계청		13,263	1,799	31	-	405	13,263	2,235							2,235
	대구·경북지방통계청		14,567	442	13	-	180	14,567	635							635
	인천통계사무소		1,004	239	2	-	85	1,004	326							326
	강원통계사무소		5,014	317	21	-	82	5,014	420							420
	충북통계사무소		5,293	14	20	-	-	5,293	34							34
	충남통계사무소(대전)		10,765	550	19	-	102	10,765	671							671
	전북통계사무소		7,923	264	25	-	131	7,923	420							420
	경남통계사무소		9,875	1,133	19	-	457	9,875	1,609							1,609
	제주통계사무소		2,403	458	1	-	211	2,403	670							670